This is a digital copy of a book that was preserved for generations on library shelves before it was carefully scanned by Google as part of a project to make the world's books discoverable online.

It has survived long enough for the copyright to expire and the book to enter the public domain. A public domain book is one that was never subject to copyright or whose legal copyright term has expired. Whether a book is in the public domain may vary country to country. Public domain books are our gateways to the past, representing a wealth of history, culture and knowledge that's often difficult to discover.

Marks, notations and other marginalia present in the original volume will appear in this file - a reminder of this book's long journey from the publisher to a library and finally to you.

Usage guidelines

Google is proud to partner with libraries to digitize public domain materials and make them widely accessible. Public domain books belong to the public and we are merely their custodians. Nevertheless, this work is expensive, so in order to keep providing this resource, we have taken steps to prevent abuse by commercial parties, including placing technical restrictions on automated querying.

We also ask that you:

+ *Make non-commercial use of the files* We designed Google Book Search for use by individuals, and we request that you use these files for personal, non-commercial purposes.

+ *Refrain from automated querying* Do not send automated queries of any sort to Google's system: If you are conducting research on machine translation, optical character recognition or other areas where access to a large amount of text is helpful, please contact us. We encourage the use of public domain materials for these purposes and may be able to help.

+ *Maintain attribution* The Google "watermark" you see on each file is essential for informing people about this project and helping them find additional materials through Google Book Search. Please do not remove it.

+ *Keep it legal* Whatever your use, remember that you are responsible for ensuring that what you are doing is legal. Do not assume that just because we believe a book is in the public domain for users in the United States, that the work is also in the public domain for users in other countries. Whether a book is still in copyright varies from country to country, and we can't offer guidance on whether any specific use of any specific book is allowed. Please do not assume that a book's appearance in Google Book Search means it can be used in any manner anywhere in the world. Copyright infringement liability can be quite severe.

About Google Book Search

Google's mission is to organize the world's information and to make it universally accessible and useful. Google Book Search helps readers discover the world's books while helping authors and publishers reach new audiences. You can search through the full text of this book on the web at `http://books.google.com/`

Über dieses Buch

Dies ist ein digitales Exemplar eines Buches, das seit Generationen in den Regalen der Bibliotheken aufbewahrt wurde, bevor es von Google im Rahmen eines Projekts, mit dem die Bücher dieser Welt online verfügbar gemacht werden sollen, sorgfältig gescannt wurde.

Das Buch hat das Urheberrecht überdauert und kann nun öffentlich zugänglich gemacht werden. Ein öffentlich zugängliches Buch ist ein Buch, das niemals Urheberrechten unterlag oder bei dem die Schutzfrist des Urheberrechts abgelaufen ist. Ob ein Buch öffentlich zugänglich ist, kann von Land zu Land unterschiedlich sein. Öffentlich zugängliche Bücher sind unser Tor zur Vergangenheit und stellen ein geschichtliches, kulturelles und wissenschaftliches Vermögen dar, das häufig nur schwierig zu entdecken ist.

Gebrauchsspuren, Anmerkungen und andere Randbemerkungen, die im Originalband enthalten sind, finden sich auch in dieser Datei – eine Erinnerung an die lange Reise, die das Buch vom Verleger zu einer Bibliothek und weiter zu Ihnen hinter sich gebracht hat.

Nutzungsrichtlinien

Google ist stolz, mit Bibliotheken in partnerschaftlicher Zusammenarbeit öffentlich zugängliches Material zu digitalisieren und einer breiten Masse zugänglich zu machen. Öffentlich zugängliche Bücher gehören der Öffentlichkeit, und wir sind nur ihre Hüter. Nichtsdestotrotz ist diese Arbeit kostspielig. Um diese Ressource weiterhin zur Verfügung stellen zu können, haben wir Schritte unternommen, um den Missbrauch durch kommerzielle Parteien zu verhindern. Dazu gehören technische Einschränkungen für automatisierte Abfragen.

Wir bitten Sie um Einhaltung folgender Richtlinien:

+ *Nutzung der Dateien zu nichtkommerziellen Zwecken* Wir haben Google Buchsuche für Endanwender konzipiert und möchten, dass Sie diese Dateien nur für persönliche, nichtkommerzielle Zwecke verwenden.

+ *Keine automatisierten Abfragen* Senden Sie keine automatisierten Abfragen irgendwelcher Art an das Google-System. Wenn Sie Recherchen über maschinelle Übersetzung, optische Zeichenerkennung oder andere Bereiche durchführen, in denen der Zugang zu Text in großen Mengen nützlich ist, wenden Sie sich bitte an uns. Wir fördern die Nutzung des öffentlich zugänglichen Materials für diese Zwecke und können Ihnen unter Umständen helfen.

+ *Beibehaltung von Google-Markenelementen* Das "Wasserzeichen" von Google, das Sie in jeder Datei finden, ist wichtig zur Information über dieses Projekt und hilft den Anwendern weiteres Material über Google Buchsuche zu finden. Bitte entfernen Sie das Wasserzeichen nicht.

+ *Bewegen Sie sich innerhalb der Legalität* Unabhängig von Ihrem Verwendungszweck müssen Sie sich Ihrer Verantwortung bewusst sein, sicherzustellen, dass Ihre Nutzung legal ist. Gehen Sie nicht davon aus, dass ein Buch, das nach unserem Dafürhalten für Nutzer in den USA öffentlich zugänglich ist, auch für Nutzer in anderen Ländern öffentlich zugänglich ist. Ob ein Buch noch dem Urheberrecht unterliegt, ist von Land zu Land verschieden. Wir können keine Beratung leisten, ob eine bestimmte Nutzung eines bestimmten Buches gesetzlich zulässig ist. Gehen Sie nicht davon aus, dass das Erscheinen eines Buchs in Google Buchsuche bedeutet, dass es in jeder Form und überall auf der Welt verwendet werden kann. Eine Urheberrechtsverletzung kann schwerwiegende Folgen haben.

Über Google Buchsuche

Das Ziel von Google besteht darin, die weltweiten Informationen zu organisieren und allgemein nutzbar und zugänglich zu machen. Google Buchsuche hilft Lesern dabei, die Bücher dieser Welt zu entdecken, und unterstützt Autoren und Verleger dabei, neue Zielgruppen zu erreichen. Den gesamten Buchtext können Sie im Internet unter `http://books.google.com` durchsuchen.

STANFORD UNIVERSITY
LIBRARIES



ANNALEN DES VEREINS

FÜR

NASSAUISCHE ALTERTUMSKUNDE

UND

GESCHICHTSFORSCHUNG.

EINUNDDREISSIGSTER BAND.

1900.

Mit einem Plane.

WIESBADEN.
VERLAG VON RUD. BECHTOLD & COMP.
1901.

STANFORD UNIVERSITY
LIBRARIES
STACKS
DEC - 4 1970
DD991
H604
v.31,pt.2
1901-03

DRUCK VON RUD. BECHTOLD & COMP., WIESBADEN.
BUCHDRUCKEREI & LITHOGR. ANSTALT.

Inhalts-Verzeichnis.

Annalen.

Erstes Heft.

Seite

Die Inkunabeln nassauischer Bibliotheken. Verzeichnet von G. Zedler 1—114

Zweites Heft.

I. **Die hessische Diözese der Niedergrafschaft Katzenellenbogen.** Von A. Heldmann . . . . . 115—171

II. **Der Ringwall auf dem Hofheimer Kapellenberg.** Mit einem Plan. Von C. L. Thomas . . . . . 172—179

III **Ein Gesamtfund römischer Denare aus Flonheim.** Von E. Ritterling 180—192

IV. **Namen und Lage von Wiesbadener Örtlichkeiten.** Von F. Otto . 193—201

V. **Zur Geschichte der Sporkenburg, sowie der ehemaligen Vogtei Denzerode bei Ems.** Von F. Michel . . . . . 203—214

VI. **Die Zeugnisse für Gutenbergs Aufenthalt in Eltville.** Von G. Zedler 215—222

VII. **Beiträge zur Geschichte der Gründung des Vereins für nassauische Altertumskunde und Geschichtsforschung.** Von P. Wagner . . . 223—233

Mitteilungen 1900/1901.

Spalte

Vereinsnachrichten von G. Zedler . . . . . 1—4, 33—35, 65—67, 97—99

Vorträge 1899/1900:

Aus dem Tagebuch eines nassauischen Offiziers von R. Kolb . . . . . 4—5

Die neuesten Ausgrabungen auf dem römischen Forum von F. Lohr . . . . 5—7

Der Felsendom zu Limburg a. d. L. von M. Höhler . . . . . 7—11

Über das vorgeschichtliche Braubach von R. Bodewig . . . . . 11—13

Über Johann Krafft von Herborn von O. Meinardus . . . . . 13—16

Über den mittelalterlichen Rheinweinhandel von M. Hoffmann . . . . . 35—37

Bismarcks Beziehungen zu Nassau von E. Schaus . . . . . 37—38

1900/1901:

Die Presse der Bechtermünze zu Eltville von G. Zedler . . . . . 100—102

Vorrömische Wege und Dörfer im westlichen Nassau von R. Bodewig . . 102—104

Das Walten der alten deutschen Kaiser in den Rheinlanden von M. Hoffmann 104—106

Verwaltungsbericht des Altertums-Museums von E. Ritterling . 16—19, 38—45, 107—110

Funde (s. auch den Verwaltungsbericht des Altertums-Museums):

zu Höchst (Münzfund) von E. Suchier . . . . . 19—21

zu Braubach von R. Bodewig . . . . . 46—47

	Spalte
zu Simmern bei Ehrenbreitstein von R. Bodewig	47
zu Höchst (römisches Gefäss) von E. Suchier	47—49
zu Dachsenhausen von R. Bodewig	67—68
Miscellen:	
Die Aufhebung der Leibeigenschaft in Nassau von O. Meinardus	21—25
Über ein altes Bergwerk bei Naurod von P. Wagner	25—30
Der Name Heil (Heyl) zu Wiesbaden im 16. Jahrh. von F. Otto	30—32
Zur Geschichte des römischen Wiesbaden von E Ritterling	49—52
Drangsale eines nassauischen Geistlichen im 30jährigen Kriege von P. Richter	52—59
Der Empfang des Fürsten Wilhelm V. von Nassau-Oranien zu Herborn 1801 von F. Otto	59—62
Die Originalhandschrift des Eppstein'schen Lehnbuches von P. Wagner	68—70
Die Berufung des waldeckischen Hofmedicus J. Th. Fritze nach Dillenburg von F. Otto	70—74
Die Wiesbadener Kurliste von G. Zedler	74—87
Nachträge zu „Goethe in Nassau“ von F. Otto	87—89
Eine Schönauer Klosterordnung des 14. Jahrh. von G. Zedler	110—112
Beiträge zur genealogischen Geschichte des Hauses Nassau. I. Else, Tochter des Grafen Philipp II. von Nassau-Saarbrücken von M. v. Domarus	112—118
Chronik:	
Altertumsverein zu Herborn, Bericht von J. H. Hoffmann	62—64
Historischer Verein zu Dillenburg, Bericht von C. Dönges	90—91
Altertumsverein zu Höchst, Bericht von E. Suchier	118—121
Eine Hallstattniederlassung bei Neuhäusel nach Bericht von W. Soldan	91—96
Nassauische Geschichtslitteratur des Jahres 1900, zusammengestellt von G. Zedler	121—128

ANNALEN DES VEREINS

FÜR

NASSAUISCHE ALTERTUMSKUNDE

UND

GESCHICHTSFORSCHUNG.

EINUNDDREISSIGSTER BAND.

ERSTES HEFT.

1900.

WIESBADEN.

VERLAG VON RUD. BECHTOLD & COMP.

1900.

DIE INKUNABELN
NASSAUISCHER BIBLIOTHEKEN.

VERZEICHNET

VON

DR. GOTTFRIED ZEDLER

BIBLIOTHEKAR AN DER LANDESBIBLIOTHEK ZU WIESBADEN.

FESTSCHRIFT

ZUR

FÜNFHUNDERTJÄHRIGEN GEDÄCHTNISFEIER
JOHANN GUTENBERGS

HERAUSGEGEBEN

VOM

VEREIN FÜR NASSAUISCHE ALTERTUMSKUNDE
UND GESCHICHTSFORSCHUNG.

WIESBADEN.
VERLAG VON RUD. BECHTOLD & COMP.
1900.

Die Ergebnisse der ebenso methodisch wie sorgfältig durchgeführten Typenvergleichung der Inkunabeln des British Museum und der Oxford Library, wie sie in Proctors Index vorliegen, haben die Inkunabelnforschung geradezu auf eine neue Basis gestellt. Ihr nächstes weiteres Ziel wird die Feststellung der ihren Drucken nach zwar unterschiedenen, ihrem Namen nach aber noch unbekannten Drucker sein müssen. Die Lösung dieser Aufgabe wird wesentlich Sache einer von der Lokalforschung ausgehenden monographischen Behandlung der einzelnen Drucker und Druckorte sein. Die Vorbedingung für solche Einzelforschungen bleibt aber immer die Verzeichnung und Nachweisung des überall zerstreuten Inkunabelnmaterials. Dass dies in Deutschland in derselben einheitlichen Weise geschehen wird, wie jetzt in Frankreich durch den Pellechetschen Katalog, ist mindestens zweifelhaft. Denn abgesehen von den grösseren Schwierigkeiten, welche einem solchen Unternehmen bei uns aus verschiedenen unschwer zu erkennenden Gründen entgegenstehen, scheint gegenwärtig die Meinung, dass man das letzte Ziel der Inkunabelnforschung, die Herstellung eines Gesamtkatalogs aller Drucke des fünfzehnten Jahrhunderts, direkt erstreben müsse und könne, in den interessierten Kreisen die vorherrschende zu sein. Meines Erachtens sollte man freilich in Deutschland sowie in den anderen beteiligten Ländern das Beispiel Frankreichs nachahmen. Es wäre dies eine erreichbare Aufgabe, welche dadurch, dass sie der Spezialforschung das Material an die Hand gäbe, um die für einen Gesamtkatalog erforderlichen Vorarbeiten erfolgreicher und in grösserem Massstabe als bisher in Angriff nehmen zu können, die Herstellung des letzteren am sichersten in die Wege leiten würde. Denn ein neuer Hain, welcher in der Verzeichnung der einzelnen Drucke in mancher Hinsicht gewiss kürzer und präziser als die oft allzu umständliche Beschreibungen erfordernden Inkunabelnkataloge von heutzutage sein könnte, müsste doch nicht allein über die noch unbekannten Drucke, sondern auch über die noch unbekannten Drucker die nötige Auskunft geben. Dass dies aber bei dem heutigen Stande der Inkunabelnforschung in befriedigender Weise geschehen könne, wird man nicht behaupten wollen.

Wie dem aber auch sei, einstweilen, solange nicht ein allgemeiner internationaler Inkunabelnkatalog oder doch ein Gesamtkatalog der in den deutschen Bibliotheken vorhandenen Inkunabeln unternommen wird, kann die Veröffentlichung von Verzeichnissen einzelner Sammlungen zweifellos nur dienlich sein. Ist das vorliegende auch nur sehr bescheidenen Umfangs, so giebt es doch Auskunft über die Inkunabelnbestände eines grösseren Gebietes, insofern als

sämtliche Wiegendrucke der im Gebiet des vormaligen Herzogtums Nassau bestehenden, für diese Litteratur im wesentlichen wohl einzig in Betracht kommenden Bibliotheken darin verzeichnet sind. Mit wenigen Ausnahmen stammen die hier aufgeführten Drucke aus den im Jahre 1803 durch den Reichsdeputationshauptschluss an Nassau gefallenen und damals aufgehobenen zahlreichen Klosterbibliotheken sowie aus der Bibliothek der Hohen Schule zu Herborn. Im vorhergehenden Bande dieser Zeitschrift ist von mir des Näheren nachgewiesen, wie pietätlos nicht nur mit den Beständen jener Bibliotheken umgegangen worden ist, sondern wie auch infolge ungünstiger Umstände und durch die Schuld unberufener Bibliothekare diese zu spärlichen Resten zusammengeschmolzenen Bücherschätze nicht einmal in der nassauischen Landesbibliothek vereinigt, sondern obendrein möglichst im Lande zerstreut worden sind.

Die hier verzeichneten Inkunabeln verteilen sich ausser auf die Landesbibliothek und die Bibliothek des Vereins für Nassauische Altertumskunde und Geschichtsforschung zu Wiesbaden, auf die bischöfliche Seminarbibliothek zu Limburg a. d. Lahn, die evangelische Seminarbibliothek zu Herborn sowie auf die Gymnasialbibliotheken zu Weilburg, Wiesbaden und Hadamar. Über die Art der Verteilung giebt das Register B am Ende eine Übersicht, ebenso wie man im Register C zusammengestellt findet, was sich über die Zugehörigkeit dieser Drucke zu einer jener ehemaligen Klosterbibliotheken oder zur Hohen Schulbibliothek ermitteln liess. Wo dafür in den Büchern selbst die Indizien fehlen oder durch Herausreissen von Blättern oder durch Entfernung der inneren Deckelbeläge verloren gegangen sind, ist es allerdings nur ganz vereinzelt möglich gewesen an der Hand der bei der Auflösung der Klosterbibliotheken verfertigten, höchst ungenauen Verzeichnisse die einstige Heimat zu bestimmen.

Mit welcher Gleichgültigkeit trotz angeblicher Sorgfalt die Bücher, nachdem aus den der Aufbewahrung überhaupt für wert erachteten die wirklichen oder vermeintlichen Dubletten ausgesondert und veräussert worden waren, an die verschiedenen Bibliotheken verteilt worden sind, dafür liefert auch dieser Katalog die sprechendsten Belege. Man vergleiche nur No 21, wo von den vier Bänden der Summa universae theologiae des Alexander de Ales, welche aus der Franziskanerbibliothek zu Limburg stammen, der 1., 3. und 4. Band jetzt in der Landesbibliothek zu Wiesbaden, der 2. dagegen in der Bibliothek zu Limburg befindlich sind, oder No 54, wo von den vier ebenfalls aus dem Franziskanerkloster stammenden Teilen der Summa theologica des Antoninus Florentinus Teil 1, 2, 4 und die erste Hälfte des 3. Teiles der Gymnasialbibliothek zu Weilburg, die zweite Hälfte dieses Teiles dagegen der Landesbibliothek zu Wiesbaden zugeteilt worden sind, oder No 120, wo von ein und demselben Exemplar des Dictionarius des Petrus Berchorius jetzt Teil 1 in Weilburg, Teil 3 in Limburg, Teil 2 überhaupt nicht mehr vorhanden ist, womit freilich nicht gesagt sein soll, dass die grosse Masse der jetzt nur noch unvollständig erhaltenen Exemplare auf Rechnung der mit der Aufhebung der Klosterbibliotheken betrauten Bibliothekare zu setzen sei. Es führte aber viel zu weit, wenn man die Sorglosigkeit und Unachtsamkeit, welche bei der Ver-

teilung stattgefunden hat, hier noch weiter illustrieren wollte. Ohnehin kann jeder, der sich dafür interessiert, mit leichter Mühe dies Sündenregister aus dem Katalog selbst vervollständigen.

Die Landesbibliothek besass bisher kein weiteres Verzeichnis ihrer Inkunabeln als das im Jahre 1823 im ersten Hefte des „Cataloges der öffentlichen Bibliothek zu Wiesbaden" veröffentlichte. Damals war die Auflösung der Klosterbibliotheken noch nicht beendigt und vor allem war über das Schicksal der Bücher noch nicht endgültig entschieden worden. So kommt es, dass von den dort verzeichneten nahezu hundert Wiegendrucken jetzt verschiedene nicht mehr nachweisbar sind. Ihrer hat man sich wohl bei den im Laufe der nächsten Jahre wiederholt stattfindenden grossen Makulatur- und Dublettenversteigerungen entledigt, wie denn auch eine ganze Reihe anderer wertvoller Bücher, ja selbst Handschriften spurlos verschwunden sind. Auch die Gymnasialbibliothek zu Weilburg ist im Besitze eines Verzeichnisses ihrer Inkunabeln und alten Drucke bis zum Jahre 1550*, welches, wenn es auch nicht ganz vollständig und genau ist, doch bei Feststellung des dortigen Bestandes von mir mit Dank benutzt werden konnte, ebenso wie die in dem Wiesbadener Gymnasialprogramm von 1882 enthaltene Mitteilung Wedewers über die in der Bibliothek dieses Gymnasiums vorhandenen Inkunabeln.

Typenvergleiche in grösserem Umfange vorzunehmen, dem stand meist die räumliche Trennung der Bestände im Wege. Wo sich mir die Gelegenheit dazu bot, habe ich sie nicht verabsäumt und bei späterer Einsicht des Proctorschen Index meine Beobachtungen meist bestätigt gefunden. Wo Proctors Autorität fehlt, muss ich bei dem Mangel ausreichenden Materials, zumal mir auch Burgers Monumenta leider nicht zugänglich waren, die Richtigkeit meiner Beobachtungen dahingestellt sein lassen. Proctors Bestimmungen bin ich überall, auch wo sie von den Angaben anderer, sonst zuverlässiger Kataloge abweichen, ohne Bedenken gefolgt, ebenso wie ich mich durchweg seiner Bezeichnungen für die ihrem Namen nach noch unbekannten Drucker bedient habe.

In der Hauptsache handelte es sich für mich nur um die Feststellung und eventuelle Beschreibung der in den genannten Bibliotheken vorhandenen Bestände, eine Arbeit, die mühevoller war, als es der vorliegende Katalog vermuten lässt, da ich nur den allernotwendigsten bibliographischen Apparat mit mir führen konnte und deshalb gezwungen war, manche überflüssige Beschreibung vorzunehmen. Was die von mir bei der Beschreibung befolgte Methode betrifft, so bin ich dabei von der Überzeugung ausgegangen, dass auch ein noch so minutiöses Verfahren unter Umständen nicht genügen wird, um zwei verschiedene, aber einander sehr ähnliche Drucke richtig auseinanderzuhalten. Dazu würde in jedem Falle nur die photographische Nachbildung ausreichen, und in solchen Fällen kann nur eine genaue Vergleichung der Drucke die charakteristischen Unterschiede an die Hand geben. Im übrigen ist zwar eine peinliche Akribie bei Beschreibung von Inkunabeln erforderlich, aber zugleich doch auch die Beschränkung auf das Notwendige und Zweck-

* Dies von dem damaligen Direktor des Gymnasiums E. Bernhardt verfasste Verzeichnis findet sich im Programm des Gymnasiums für 1877/78.

mässige geboten. Ich sehe keinen Grund ein, warum die an sich schon so zeitraubende Arbeit z. B. durch die Unterscheidung von ſ und r oder von ſ und s erschwert werden soll, und pflichte unbedingt der im Campbellschen und Pellechetschen Katalog zur Anwendung gekommenen Praxis bei, welche dergleichen als „Hyperakribie" getrost bei Seite lässt. Die Mode die verschiedenen Typenarten des Originals durch Anwendung der gotischen oder römischen Type bei der Beschreibung zur Darstellung zu bringen, ist ebenfalls zum mindesten überflüssig, in vielen Fällen, wenn nicht die Typenart ausserdem noch besonders charakterisiert wird, sogar irreführend. Dagegen haben die in den älteren Katalogen sich vorfindenden vielfachen Differenzen in der Blattzählung es auch mir notwendig erscheinen lassen, die Signaturen und Blattlagen genau zu beachten und anzugeben, was sich ohnehin aus sonstigen, schon von anderer Seite hervorgehobenen Gründen empfiehlt.

Dass durch dies Verzeichnis für die in Nassau vorhandenen Wiegendrucke, welche naturgemäss in der Landesbibliothek hätten vereinigt bleiben sollen, wenigstens wieder eine ideale Einheit hergestellt werden konnte, das ist in erster Linie das Verdienst der Vorstände der beteiligten Institute und ihrer Bibliothekare, bei denen ich überall das grösste Entgegenkommen gefunden habe. Dafür sei auch an dieser Stelle Sr. Gnaden dem Herrn Bischof Dominicus sowie den Herren Domkapitular Dr. Höhler und Subregens Goebel zu Limburg, Bibliotheksdirektor Professor Dr. Liesegang, Gymnasialdirektor Dr. Fischer und Professor Dr. Spiess zu Wiesbaden, Gymnasialdirektor Dr. Paulus und Oberlehrer Dr. Gundlach zu Weilburg, Professor Knodt zu Herborn und Oberlehrer Dr. Otto zu Hadamar, dessen freundliche Bemühungen mich des Nachforschens an Ort und Stelle überhoben, herzlich gedankt. Bei der Arbeit selbst haben mich ferner die Herren Burger in Leipzig und Velke in Mainz unterstützt. Ersterem verdanke ich den Nachweis zu No 249, letzterem den zu No 620. Auch die Buchhandlung Joseph Baer & Co. in Frankfurt am Main, die mir den Pellechetschen und Proctorschen Katalog sowie andere bibliographische Hilfsmittel mit bekannter Liberalität zur Verfügung stellte, hat mich zu Dank verpflichtet, dem bücherkundigen Prokuristen dieser Firma Herrn Sondheim schulde ich für mehrfache freundliche Mitteilungen besonderen Dank. Vor allem aber sei dem Vorstande des Vereins für Nassauische Altertumskunde und Geschichtsforschung, der den Druck dieser Arbeit ermöglichte, mein Dank gesagt. Kann sie leider nicht Auskunft geben über das, was Gutenbergs Kunst auf nassauischem Boden im fünfzehnten Jahrhundert in Eltville und Marienthal geleistet hat, so wird sie doch hoffentlich mit dazu anregen, dass über die noch an so vielen Orten aufbewahrten unbekannten Inkunabelnbestände Kataloge veröffentlicht werden aus denen die Forschung wie anderswo so auch bezüglich der nassauischen Wiegendrucke neue Impulse empfangen und zweifellos auch weitere Resultate gewinnen wird.

1 Accursius, Franciscus: Casus in terminis super novem libris Justiniani codicis. [Argentinae, typogr. vitarum patrum] s. a. 2°.

*Hain-Copinger *69. Pellechet 41. Proctor 430.*
Der Rubrikator hat am Ende die Jahreszahl 1489 vermerkt.
Wiesbaden LB. (*Aus Schönau.*)

2 Acta et decreta Concilii Constantiensis. Hagenoae, Henricus Gran, 1500. 4°.

Hain-Copinger 5609.
Limburg. (*Aus Hadamar.*)

3 Adrianus Carthusiensis: Liber de remediis utriusque fortunae. [Coloniae, Ulricus Zell] s. a. 4°.

*Hain *93. Pellechet 55. Proctor 858.*
Limburg.

4 Aegidius, Franciscus: Verba aurea de gratia dei, virtutibus et vitiis. [Coloniae, Ulricus Zell] s. a. 4°.

*Hain-Copinger *105. Pellechet 66. Proctor 884.*
Limburg. (*Aus Limburg.*)

5 Aegidius Suchtelensis: Elegantiarum viginti praecepta. Daventriae, Rich. Pafraet, 1490. 4°.

Hain-Copinger 6558. Campbell Suppl. 3, 672.
Wiesbaden LB.

6 Aeneas Sylvius: Historia Bohemica. [Basileae, Johannes de Amerbach, 1489?] 4°.

*Hain *254. Pellechet 176. Proctor 7626.*
Wiesbaden LB. (*Aus Notgottes, vorher in Johannisberg.*)

7 Aesopus: Fabulae, deutsch. o. O. Dr. u. J.? 2°.

Bl 1a leer. Bl 1b: Holzschnitt: „ESOPVS“ *umgeben von allerlei Tieren darst. Bl 2a Z 1:*
¶ Vita Esopi fabulatoris clarissimi e greco latina per || Rimicium facta ad reuerendissimum patrez dominum || Anthonium Tituli sancti Chrisogoni prespiterū Car||dinalem || D[*Holzschnitt-initiale***]As leben des hochberümten fa||beldichters Esopi. auß kriech-||ischer zungen in lateyn/ durch || Rimiciū gemachet/ an dē hoch||wirdigen vater herren antho-||nium des titels sancti Chrisogo||ni priestern Cardinalen. Vnd || fürbaß daz selb leben Esopi mit || seinen fabeln/ die ettwo romu-||lus von athenis seinē sun Thiberino auß kriechischer || zungen in latein/ gepracht hat gesendet/ vū mer etlich || d' fabel Auiani. auch doligami. Aldefonsy. vū schimpf || reden poggij vnnd anderer. yegklich mit jrem titel ob || verzeichnet. auß latein. von doctore heinrico steinhö-||wel schlecht vū verstentlich geteütscht. nitt wort auß || wort. sunder syn**

auß syn *etc Bl 35a Z 15:* **¶ Hie hat ein end das leben esopi** *Bl 112* [das lxxvij plat] *b Z 18:* **¶ Ein ennde habent die fabeln Esopi die vō dē hoch-‖gelerten meyster Rimicio newlich auß kriechischer ‖ zungen in latein gepracht. welche fabeln vō Romu‖lo in seinen vier büchern nit begriffen werden.** *Bl 113* [das lxxviij plat] *b Z 1:* **¶ Die fabeln Auiani** *Bl 129* [das lxxxxiij plat] *b Z 1:* **¶ Gesamelt fabeln** *Bl 155* [das cxx plat] *b Z 31:* **¶ Hienach volget das Register über die gemeinen ‖ punckten der materi diß püchlins.** *Bl 160b Z 16:* **¶ Hie hat ein ende das Register der gemeinen ‖ punkten vnd materi diß büchlins** *Es folgen dann ohne Anfang und Ende vier Blätter aus der* **Hystoria sigismundi: der tochter des fürsten tancredi von salernia vnd des iünglings gwisgardi.**

170[?] Bl ohne Sign [17 Lagen 1—1 6,5 17 5[?]], Bl 36—155 numeriert I—CXX, 36 Zeilen, goth. Schrift, mit ca 200 Holzschnitten.

Bl 161—163 und 168—170 fehlen.

Wiesbaden LB.

8 Aesopus moralisatus cum bono commento. [Coloniae, Henricus Quentell], 1489 4°.

*Hain-Copinger *304. Pellechet 212. Proctor 1292.*

Wiesbaden LB. (Aus Notgottes, vorher in Johannisberg.)

9 Alanus ab Insulis: Doctrinale altum seu liber parabolarum metrice conscriptus cum expositione. [Coloniae, Henricus Quentell] s. a. 4°.

Bl 1a Titel: **Doctrinale altum seu li-‖ber parabolarum Alani metrice descriptus cū sententijs ‖ et metrorum expositionibuu [!] vtilis valde ad bonorū mo‖rum instructionem** *Darunter der Holzschnitt: ein Lehrer mit zwei Schülern, im Spruchbande die Inschrift:* **Accipies tanti** *etc. ? Bl mit Sign [AA—CC3, das Weitere fehlt], 45 Zeilen (Bl 2a), goth. Schrift, drei Schriftgrössen.*

Wiesbaden G. (M 48). (Aus Idstein, Gymn. Bibl.)

10 Alanus ab Insulis: Doctrinale altum seu liber parabolarum metrice conscriptus cum expositione. Coloniae, Henricus Quentell, 1497. 4°.

Bl 1a Titel: **Doctrinale altū ‖ seu liber parabolarū Alani me‖trice descriptus cum sententijs ꝛ metrorū expositōibꝰ. vtilis ‖ valde. ad bonorum morum ꝛ virtutum (que via sunt ad bea‖titudinem) instructionem.** *Bl 25b Z 34:* **¶ Doctrinale altū parabolaꝝ Alani cum glosa finit feliciter ‖ ¶ Impssum Colonie p Henricum Quentell. Anno domini ‖ Millesimo quadringentesimo nonagesimo septimo** *Bl 26 leer.*

26 Bl mit Sign [AA,4 BB—DD3] Bl 2a 45 Z, sonst verschieden, goth. Schrift, vier Schriftgrössen.

Hain 382.

Wiesbaden LB. (Aus Marienstatt.)

11 Albertanus Brixiensis: De arte loquendi et tacendi. Coloniae, [Henr. Quentell], 1487. 4°.

Bl 1a Titel: **Tractatus de arte ‖ loquendi ꝛ tacēdi.** *Bl 1b:* **Compendiosus tractatus de arte loquendi ꝛ tacē‖di multum vtils [!] ‖ ()Vonīa indicendo ‖ multi erant nec est aliqs qui linguā suaꝫ ad ‖** *etc. Bl 8b am Ende:* **Explicit liber de doctrina loquendi et tacendi ab Albertano ‖ causidico brixiensi ad instructionē filiorum suoꝝ compositus. ‖ Impressus ac finitus Colonie Anno dñi M°. cccc. lxxxvij.**

8 Bl [Bl 3 ist signirt: AAiij], 39 u. 40 Zeilen, goth. Schrift, drei Schriftgrössen.

Hain-Copinger 403. Proctor 1288.

Limburg. (Aus Limburg.)

12 Albertus Magnus: Commentum in libros physicorum. Venetiis, Johannes et Gregorius de Gregoriis, 1488.

Pellechet 334. Hain-Copinger 518.

Sign: a5, b—u4, x3.

Herborn 1767. (Aus Deutz.)

13 Albertus Magnus: Compendium theologicae veritatis. [Coloniae], N[icol.] G[oetz], s. a. 2°.

*Hain *433.*
Limburg.

14 Albertus Magnus: Compendium theologicae veritatis cum tabula Thomae Dorniberg de Memmingen. [Coloniae? Daventriae?] s. a. 2°.

*Hain *434. Pellechet 274.*
Limburg. (Aus Limburg.)

15 Albertus Magnus: De adhaerendo vero deo. [Ulmae, Joh. Zainer, 1473.] 2°.

*Hain *429. Proctor 2501.*
Limburg. (Aus Limburg.)

16 Albertus Magnus: De secretis mulierum et virorum [Eustadii, Reyser?] s. a. 4°.

*Hain *549. Das S am Anfang grosse Holzschnittinitiale.*
Wiesbaden LB. (Aus Eberbach.)

17 Albertus Magnus: Liber aggregationis seu de virtutibus herbarum seu secreta secretorum. Quaestiones naturales philosophorum. Antverpiae, Godfridus Bac, 1499. 4°.

Campbell Suppl. 2 No 84a. Pellechet 363.
Wiesbaden LB. (Aus Marienstatt.)

18 Albertus Magnus: Postilla in evangelium Johannis. [Coloniae, Johannes Guldenschaff, c. 1478]. 2°.

*Hain-Copinger *459. Pellechet 295. Proctor 1215.*
Wiesbaden LB. (Aus Schönau.)

19 Albertus Magnus: Scriptum in quattuor libros sententiarum. [Lugduni, Joh. Syber?], s. a. 2°.

Pellechet 385.
Limburg. (Aus Deutz.)

20 Albertus Trottus de Ferrariis: Tractatus de horis canonicis. [Lugduni, Nicolaus Pistoris et Marcus Reinhardus de Argentina, c. 1478].

*Hain-Copinger *596. Pellechet 403.*
Wiesbaden LB. (Aus Arnstein.)

21 Alexander de Ales: Summa universae theologiae. Norimbergae, Antonius Koberger, 1481—1482. 4 Bde 2°.

*Hain-Copinger *643. Pellechet 431.*
Wiesbaden LB: Bd 1, 3, 4.
Limburg: Bd 2. } *(Aus Limburg.)*

22 Alexander de Ales: Summa universae theologiae. Papiae, Johannes de Birretis et Franciscus de Girardenghis, 1489. 4 Bde 4°.

*Hain-Copinger *644. Pellechet 432.*
Limburg. Nur Bd 1, 3 u. 4. (Aus Deutz.)

23 Alexander Anglicus: Destructorium vitiorum. Coloniae, [Ludovicus de Renchen], 1485. 2°.

*Hain-Copinger *650. Pellechet 435. Proctor 1276.*
Limburg. (Aus Eberbach.)

24 Alexander de Villadei: Doctrinale cum commento Ludovici de Guaschis. Basileae, [Johannes de Amerbach], 1486. 2°.

*Hain-Copinger *747. Proctor 7570.*
Weilburg. (Aus Limburg.)

25 Alexander de Villadei: Doctrinale seu grammatica latina, metrice. Coloniae, Henricus Quentell, 1492. 4°.

Bd I: Bl 1a: **Prima pars doctrinalis || Alexandri cum sententijs. notabilibus. et vocabuloru; lu||cida expositione. nōnullisq; annexis argumentis cum eo/||rundem replicis ad nouellorum in grammatica incipienti||um profectum. cum quibusdam alijs additis pro in scien-||tijs aliqualiter prouectis** *Darunter der Holzschnitt mit dem Magister und zwei Schülern; auf dem Spruchband die Inschrift:* **Accipies tanti** *etc. Bl 124a Z 36:* . . . **Explicit feli||citer Impressa in felici Colonia circa summū p Henricum Quentell || Anno a natiuitate Xp̄i. M. cccc. xcij. q̇nto Kalendas Septembris —** *Bd II: Bl 1a:* **Glosa notabilis secunde || ptis Alexandri cum interlinialibus expositionibꝫ textus || eiusdē in planissimis sentētijs. subiūctis ppulchre ordina||tis questionibꝫ atq; argumētis cū replicis cōtra eorundē; ||** *etc. Darunter derselbe Holzschnitt wie in Bd I. Bl 114a Z 40:* **¶ Explicit feliciter scd̄a ps Alexādri cum glosis metroꝝ interlinealibꝫ || planissimisq; eorūdē subiūctis sentētijs ꝺm rectū sn̄iandi modū. multis || cū . . . || . . . || . . . Im-||pressa in sancta Colonia p Henricū Quentell circa summum Anno in-||carnationis dominice M. CCCC. XCij. quarto ydus Octobris.** *Bl 114b leer.*

Bd I 224 Bl [a3—s3, t4, v4],
Bd II 114 Bl [a3—p3, q4—s4]
46 Zeilen, goth. Schrift, 5 Schriftgrössen.
Limburg.

Alexander Magnus s. Liber Alexandri de praeliis.

Alliaco s. Petrus de Alliaco.

26 Alphonsus a Spina: Fortalitium fidei contra fidei christianae hostes. Norimbergae, Anton Koberger, 1485. 2°.

*Hain-Copinger *873. Pellechet 563.*
Zu Beginn des Textes ist die Initiale U eine schöne Federzeichnung.
Wiesbaden LB. (Aus Schönau.)

27 Ambrosius Mediolanensis Opera. Basileae, Johannes de Amerbach, 1492. 3 Bde 2°.

*Hain-Copinger *896. Pellechet 579.*
Limburg. (Aus Höchst.)

28 Ambrosius Mediolanensis: De officis libri III. [Coloniae, Ulr. Zell], s. a. 4°.

*Hain-Copinger *905. Pellechet 588. Proctor 860.*
Limburg. (Aus Limburg, vorher in der Kirche zu Königstein.)

29 Ambrosius Mediolanensis: De officiis. Acc. Senecae libellus de quattuor virtutibus. [Parisiis, Ulr. Gering, 1472.] 4°.

Hain-Copinger 907. Pellechet 591.
Limburg. (Aus Ehrenbreitstein.)

30 Ambrosius de Spira: Quadragesimale de floribus sapientiae. Venetiis, Antonius de Valentia, Jacobus Britannicus sociique, 1481. 2°.

*Hain-Copinger *920. Pellechet 600.*
60 u. 61 Zeilen.
Limburg. (Aus Limburg.)

31 Amici: Sermones Amici dicti. Basileae, Nicolaus Kesler, 1495. 4°.

Hain-Copinger 924. Pellechet 604.
Das vorliegende Exemplar ist nur von Bl LXXXI ab erhalten. Der Druck stimmt mit dem bei Hain angeführten am Schlusse überein.
Wiesbaden LB. (Aus Eberbach.)

Ancona s. Augustinus de Ancona.

32 Andreae, Johannes: Additiones ad speculum iudiciale Durantis. [Argentinae, G. Hussner, ca 1470.] 2°.

*Hain *1083. Pellechet 670.*
Limburg. (Aus Rommersdorf.)

33 Andreae, Johannes: Lectura super arboribus consanguinitatis, affinitatis et cognationis spiritualis. Norimbergae, Fridericus Creussner, 1477. 2°.

*Hain *1029.*
Herborn 1525. (Aus Herborn HSch.)

34 Angelus de Clavasio: Summa angelica de casibus conscientiae. Argentinae, Martinus Flach, 1489. 2°.

*Hain-Copinger *5388.*
Limburg. (Aus Eberbach.)

35 Angelus de Clavasio: Summa angelica de casibus conscientiae. Argentinae, Martinus Flach, 1495. 2°.

*Hain-Copinger *5397.*
Limburg. (Aus Hadamar.)

36 Angelus de Clavasio: Summa angelica de casibus conscientiae. Argentinae, Martinus Flach, 1498. 2°.

*Hain-Copinger *5399.*
Wiesbaden LB. (Aus Notgottes.)

37 Angelus de Clavasio: Summa angelica de casibus conscientiae. Norimbergae, Antonius Koberger, 1488. 2°.

*Hain-Copinger *5385.*
Wiesbaden LB. (Aus Lins.)

38 Angelus de Clavasio: Summa angelica de casibus conscientiae. Norimbergae, Antonius Koberger, 1492. 2°.

*Hain-Copinger *5395.*
Limburg.

39 Angelus de Clavasio: Summa angelica de casibus conscientiae. Venetiis, Georgius Arrivabenus, 1487. 4°.

*Hain-Copinger *5384.*
1. Herborn S IV 210. (Aus Limburg.)
2. Limburg.

40 Angelus de Clavasio: Summa angelica de casibus conscientiae Venetiis, Georgius Arrivabenus, 1489. 4⁰.

Bl 1 leer. Bl 2a [Sign 2]: ¶ Epl'a. F. Hieronymi tornieli lectoris Ad. ꝛ. p. F. Angelū de clauasio p̄sentis operis || Auctorem: in qua orat eius Reuerentiam: vt ipsum opus imprimi faciat: ꝓpter talem || et tantam dicti operis excellentiam et vtilitatem. || Pluribus retro actis temporibus. Reuerende ac mi cordialissime pater. Ad lecturam ca||suum *etc. Bl 3a [Sign 3]:* In nomine domini nostri iesu christi. Amen. || ¶ Incipit prologus in summā Angelicā: de casibus conscientie: per fratrem Angelum de clauasio: or||dinis minorum: *etc. Z 37:* ¶ Explicit prologus incipit tabula declaratoria ordinis: contentorum in predicta summa. *Bl 7a [Sign a, numer. j]α:* Incipit summa angelica: || ()Bbas debet esse pre||sbyter c. i. de || *etc. Bl 384a [numer. 378]α Z 30:* ¶ Explicit summa Angelica de casibꝰ ɔscīe ꝑ || fratrē Angelū d' clauasio cōpilata: maxima cū || diligētia reuisa: ꝛ fideli studio emendata sicut || ip̄ꝫ opꝰ ꝑ se satꝫ attestabit': Venetijs īpressa per || Georgiū de Riuabenis Mātuanū: Al's Pa||rētem. Anno dn̄i. M. cccclxxxix. 7 Idus Octo||bris. *384aβ folgt das Registrum und das Druckerzeichen.*

394 Bl mit Sign [1 3, a—z, r, ɔ, ꝟ, A—V4, X5, 15] und Numerierung [Bl 7—384 = 1—378], 2 Spalten ausgenommen die ersten Seiten, 51 Zeilen, goth. Schrift, 2 Schriftgrössen.

Copinger II, 1, 1662.

Wiesbaden LB. (Aus Herborn HSch.)

41 Angelus de Clavasio: Summa angelica de casibus conscientiae. Venetiis, Paganinus de Paganinis Brixiensis, 1499. kl. 8⁰.

*Hain-Copinger *5401.*

Limburg. (Aus Hadamar.)

42 Angelus de Ubaldis de Perusio: Repetitio legis Si insulam ff. de verbo obl. Acc. repetitiones aliae. Brixiae, Boninus de Boninis de Ragusio, 1491. 2⁰.

Bl 1a [Sign C] α: ¶ Repetitio legis Si insulam. ff. de v̄bo. obli. ꝑ claris. d. || Angelum de vbaldis de Perusio iuris vtriusq; doctorē. || *Bl 4αβ Z 15:* (c)Iuitas mutui datione dn̄i: qz lex ista cuꝫ sua mā vtilis nōbilis ꝛ practicabilis ē: hac||rc̄ne eā repetēdā elegi. *Bl 6aα Z 41:* ¶ Repetitio. §. Si duobus vehiculum. in. l. Si vt certo||.ff. commodati. *Bl 9αβ Z 5 v. u.:* ¶ hanc legē repetiit petrus ꝛ iō Ci. in eius repetitiōe de||lectans dixit eā sūmo digito attingēdā sic ēt nos faciamus || altiori tī. stilo vt. ꝛ. patebit resecatis supfluis. || (s) I certis ānis. etc. *Bl 12αβ Z 26:* ¶ Elegantissimas has Repetitiones Impressit Boni||nus de Boninis de Ragusio Br[i]xie anno domini. M||CCCCXCi die. XI. Marcii. || FINIS. *Bl 12b leer.*

Bl 13a [Sign E] α: ¶ Lex Falsus procurator. C. de Furtis Repetita per || clarissimum Dominum Angelum de Perusio. *Bl 16aβ Z 26:* ¶ Repetitio Excellētissimi domini Baldi de Perusio || super. l. edicto diui. C. de edicto diui adri. tollendo. *Bl 17bβ Zl 56:* (e) Milius. ff. de minoribus etc. *Bl 21bα Zl 9:* ¶ L. Si filius qui patri. ff. de vul. ꝛ pu. *Bl 24bα Zl 39:* ¶ Composita ꝛ repetita anno domini M. CCCLXIIII. de || mense octobris in die beate vrsuline per me arsendinū do||mini Rainerii *etc. Bl 24bα Zl 49:* Lex in eos. ff. de custodia reorum per dominū Albri||cuꝫ de rosato de pergamo. *Bl 24bβ Zl 66:* ¶ Albricus de rosato de Pergamo dixit suprascripta || omnia ꝛc.

24 Bl mit Sign (CDEF3), 2 Spalten, 64—67 Zl, goth. Schrift, eine Schriftgrösse.

Der erste Teil ist = Hain 15883. Auch dies ist augenscheinlich (s. die Sign.) nur ein Teil eines grösseren Ganzen.

Wiesbaden LB. (Aus Herborn HSch.)

43 Angelus de Ubaldis de Perusio. Repetitio l. qui se patris. C. unde liberi. [Perusii] s. t. et a. 2⁰.

Bl 1a [Sign a] α: Solemnis repetitio. l. qui se patris. C. unde libe||ri nuperime [!] reperta subtili ingenio que non reperi||tur in lecturis nec alibi impressa. Famosissimi. J. U. || monarce. d. Angeli magistri Frācisci de Perusio || non minus vtilis q̄ necessaria curantibus

habere || materiā successionuꝫ cū alleget' per aliquos docto-||res ꝛ pauci habeant. In qua cōsistit virtus vtilitas || ac intelligentia ipsius. l. ꝛc̄. *Bl 4aβ Zl 33:* Finis alterius solemnis repetitionis. l. qui se pa||tris. C. vnde libe. edita ab eximio ꝛ famosissimo. J. || U. monarcha. d. Angelo magistri Frācisci de Pe||rusio nunq̄ impresse. in qua consistit virtus ꝛ vtili-||tas ipsius legis. || FINIS.

4 Bl mit Sign [a_2], *2 Spalten, 64 Zl, goth. Schrift, eine Schriftgrösse.*
Wiesbaden LB. (*Aus Herborn HSch.*)

44 Angelus de Ubaldis de Perusio: Repetitio l. si vacantia C. de bonis vacantibus *etc.* s. l. t. a. 2°.

*Hain *15881.*
Wiesbaden LB. (*Aus Herborn HSch.*)

45 Anna, S., Gebete an —. Reutlingae, [Michael Greyff?, 1494.] kl. 8°.

Bl 1a: Zu Reütlingen in sant || Niclaus capellen da beschächen vil || wunderbarlicher zaichen von blindē || wartzechtē leuten stum̄en. jungen vn̄ || alten von mengerley kranckheit vnd || stand hernach fast zway gůte gebet || vō sant Anna vn̄ jrem geschlächt. *Darunter ein Holzschnitt: die hl. Anna mit Maria u. Jesus. Bl 1b:* O [*Holzschnitt*] Du aller hailigoste || vn̄ vsserwölte hoch||gelopte vnnd gnad||reiche frow Sant || anna. Ein můter ma||rie der můter gottes || Unnd ain grosz̄můter vnsers herren || Jhesu christi *etc. Bl 3b Zl 11:* ¶ Babst Alexander d. vj. hat geben || ablasz . . . . . vn̄ hat di||sen ablasz bestätigt auff den Ostertag || als man zalt M. cccc. lxxxxiiij. Jar. *Bl 4a Zl 21:* ryche. Amen. Getruck [!] zů reütlingen. *Bl 4b: Das Reutlinger Stadtwappen.*

4 Bl ohne Sign, 20 Zeilen, goth. Schrift, eine Schriftgrösse.

Diesen dem Büchlein von der Liebe Gottes (*Hain *4063*) *beigebundenen Druck kennt Steiff, Zur Geschichte des Reutlinger Buchdrucks,* (*Reutlinger Geschichtsblätter Jahrg 1/2 1890 u. 1891 No 4—7, Jahrg 3 1892 S 8—11 u. Jahrg 7 1896 S 16—20*) *nicht.*
Herborn PV^d 96 an. (*Aus Herborn HSch.*)

46 Anselmus Cantuariensis: Opera et tractatus. Norimbergae, Caspar Hochfeder, 1491. 3 Bde 2°.

*Hain-Copinger *1134. Pellechet 797.*
Limburg: 2 Exemplare. (*Aus Arnstein und aus Schönau.*)
Herborn HX 3. (*Aus Limburg.*)

47 Antoninus Florentinus: Chronicon sive Opus historiarum. Basileae, Nicolaus Kessler, 1491. 2°.

*Hain-Copinger *1161. Pellechet 815.*
Limburg: Bd 1. (*Aus Rommersdorf.*)
Wiesbaden LB: Bd 3.

48 Antoninus Florentinus: Chronicon sive Opus historiarum. Norimbergae, Antonius Koberger, 1484. 2°.

*Hain-Copinger *1159. Pellechet 813.*
Herborn 1732: nur Bd 2 und 3 vorhanden. (*Aus Limburg.*)

49 Antoninus Florentinus: Confessionale. Argentinae, Martinus Flach, 1492. 4°.

*Hain-Copinger *1200.*
Weilburg. (*Aus Höchst.*)

50 Antoninus Florentinus: Summa theologica. Argentinae, Johannes Grüninger, 1490. 4 Bde 2°.

*Hain-Copinger *1248. Pellechet 882.*
Limburg: Bd 1, 3, 4 (*aus Eberbach*) *und Bd 3 u. 4* (*aus Rommersdorf.*)
Wiesbaden LB: Bd 3 und 4. (*Aus Schönau.*)

51 Antoninus Florentinus: Summa theologica. Argentinae, Johannes Grüninger, 1496. 4 Bde 2°.

*Hain-Copinger *1249. Pellechet 884.*
Limburg: Bd 1—4. (Aus Sayn), ferner Bd 1 u. 3.
Wiesbaden LB: Bd 4.

52 Antoninus Florentinus: Summa theologica. Norimbergae, Antonius Koberger, 1477—1479. 4 Bde 2°.

*Hain-Copinger *1242. Pellechet 877.*
Herborn 1731. (Aus Rommersdorf.)

53 Antoninus Florentinus: Summa theologica. Norimbergae, Antonius Koberger, 1486—1847. 4 Bde 2°.

*Hain *1246. Pellechet 883.*
Limburg: Bd 3. (Aus Schönau.)
Wiesbaden LB: Bd 1—4. (Aus Deutz.)

54 Antoninus Florentinus: Summa theologica. Venetiis, Nicol. Jenson, 1477—1480. 4 Bde 2°.

*Hain-Copinger *1243. Pellechet 878.*
Weilburg: Bd 1, 2, 3, 1. 4. (Aus Limburg.)
Wiesbaden LB.: Bd 3, 2. (Aus Limburg.)

55 Antoninus Florentinus: Johannis Molitoris tabula sive repertorium super totam Summam Antonini. [Coloniae, Henricus Quentell], 1490. 2°.

*Hain-Copinger *1261. Proctor 1301. Pellechet 891: (Basileae?)*
Wiesbaden LB. (Aus Schönau.)

56 Antoninus Florentinus: Tractatus de instructione simplicium confessorum. [Daventriae, Rich. Pafraet], s. a. 4°.

Bl 1 leer. Bl 2a: **()Ncipiūt Rubrice super Tractatū de instructio||ne seu directōe simpliciū confessorū. Et primo || De ptāte [!] cōfessoris in audiēdo ɔfessiones || ɪ absoluendo. Capitulū primū. ||** *etc. Bl 5a [Sign ai]:* **Prologus super Tractatū de instructione || seu directione simplicium confessorum. Editū || a domino Anthonino archiepō florentino.** *Bl 135b am Ende:* **Explicit Summa ɔfessionū. seu Interroga||toriū pro simplicibus Cōfessoribus. Editū || ab Archiepō Florentino. videlicet fratre || Anthonino ordinis predicatorum ·:·** *Bl 136 leer.*

136 Bl [a—h, k—q4, i, r3] 28 Zeilen, goth. Schrift, eine Schriftgrösse.

Hain-Copinger 11711c. Campbell 164.
Limburg. (Aus Limburg.)

57 Antonius de Bitonto: Sermones dominicales per totum annum. Argentinae, Johannes Grüninger, 1496. kl. 8.

*Hain *3220.*
Limburg.

58 Antonius de Butrio: Speculum de confessione. Acc. Speculum aureum animae peccatricis, Hugonis speculum ecclesiae, Rodorici Zamorensis et Galagaritani Hispani speculum vitae humanae, Dionysii de Leuwis alias Rikel speculum conversionis. Lovanii, Johannes de Westphalia, s. a. [nicht vor 1483.] 2°.

*Hain-Copinger *4185.*
Bl 44—53 den tractatus artis bene moriendi enthaltend fehlen in dem vorliegenden Exemplar.
Limburg.

59 Apollonius, Petrus: Libellus maiorum fastorum. Mediolani, Philippus de Mantegatiis, 1492. 4⁰.

Hain-Copinger 1290. Pellechet 911.
Wiesbaden LB. (Aus Herborn HSch.)

60 Apuleius Madaurensis: Opera. Venetiis, Philippus Pincius Mantuanus, 1493. 2⁰.

*Hain *1317. Pellechet 925.*
Weilburg. (Aus Rommersdorf.)

Aquila s. Petrus de Aquila.

Aquino s. Thomas de Aquino.

Argentina s. Thomas de Argentina.

61 Aristophanes: Comoediae novem, graece. Venetiis, Aldus Manutius, 1498. 2⁰.

*Hain-Copinger *1656. Pellechet 1174.*
Wiesbaden LB. (Aus Herborn HSch.)

62 Aristoteles: Copulata super veterem artem. [Coloniae, Henricus Quentell], 1490. 2⁰.

*Hain *1673.*
Limburg. (Aus Limburg.)

63 Aristoteles: De anima cum commentariis secundum doctrinam Alberti Magni. Coloniae, Henr. Quentell, 1497. 2⁰.

Hain-Copinger 1711. Pellechet 1210.
Weilburg. (Aus Herborn HSch.)

64 Aristoteles: De meteoris libri IV cum commentariis Jacobi de Amsfordia. Coloniae, Henricus Quentell, 1497. 2⁰.

Pellechet 1204. Copinger II, 1, 616.
Sign: A—N3, O—P2.
Weilburg. (Aus Herborn HSch.)

65 Aristoteles: De physico auditu libri octo cum commentariis Joannis Harderwyck iuxta doctrinam Alberti Magni. Coloniae, Henricus Quentell, 1497. 2⁰.

Voullième 95. Hain-Copinger 16044.
Limburg. (Aus Limburg.)

66 Aristoteles: Parva naturalia cum commentariis Johannis de Mechlinia secundum Alberti Magni. Coloniae, Henricus Quentell, 1498. 2⁰.

Pellechet 1215. Hain 1718.
Das vorliegende Exemplar hat 106 Bl [A—Q3, R2, S3].
Weilburg. (Aus Herborn HSch.)

67 Aristoteles: Problemata, latine, Theodoro Gaza interprete cum vita Aristotelis. [Coloniae, Henricus Quentell, 1496?] 4⁰.

Bl 1a Titel: **Probleumata Arestote||lis determinātia multas questiones de varijs corporuꝫ ;| humanoꝝ dispositionibꝯ valde audientibꝯ suaues. cum || eiusdē Aresto. vita ꝛ morte metrice descripta. subiūctis || metroꝝ cū interlineali glosa sententialibꝯ expositionibꝯ.** *Bl 1b leer. Bl 2a [Sign aij]:* **[]Mnes homines naturaliter scire desi-||derāt. vt scribit Arestoteles**

p̃nceps phi||losophorum p̃mo metaphisice. Cuiꝰ || *Bl 33 [Sign fiij] a Zl 25:* ꝛ semper ꝑ infinita seculoꝝ secula. AMEN. *Bl 33b:* Incipit liber de vita ꝛ morte Arestotelis || omniū philosophoꝝ principis. *Bl 50a Zl 21:* vbi statum ꝛ religionē ipsoꝝ intueri valent seipsos iudicaturi || Explicit liber de vita ꝛ morte Arestotelis.

50 Bl mit Sign [a—g3, h4], 36 Zeilen, goth. Schrift.

Copinger II, 1, 623 ist nicht ganz genau. Proctor 1393.
Wiesbaden G. (M 48.) (Aus Idstein Gymn. Bibl.)

68 Aristoteles: Problemata lat., Theod. Gaza interprete cum vita Aristotelis. [Coloniae, Henr. Quentell], s. a. 4°.

*Hain *1721. Proctor 1410.*
Weilburg. (Aus Höchst.)

69 Aristoteles: Problemata lat., Theodoro Gaza interprete cum vita Aristotelis. s. l. t. a. 4°.

Hain 1723 genügt.
Bl 48a Zl 7: nobis concedat deus in secula benedictus AMEN || ☞ Concludendo ergo finaliter ꝛ cum veritate dico. ꝙ Arestoteles ꝑ dei || misericordiam *etc. Zl 30:* Ibi enī statum ꝛ religionē suam intueri valent seipsos iudicaturi. *Bl 48b leer.*
48 Bl [Sign a—h3], 36 und 44 Zeilen, goth. Schrift, drei Schriftgrössen.
Wiesbaden LB. (Aus Marienstatt.)

70 Astesanus: Summa de casibus conscientiae. [Argentinae, Joh. Mentelin, c. 1472.] 2°.

*Hain-Copinger *1889. Proctor 211.*
Limburg. (Aus Limburg, vorher in Grünberg.)

71 Astesanus: Summa de casibus conscientiae. Coloniae, Henricus Quentell, 1479. 2 Bde 2°.

*Hain-Copinger *1894. Pellechet 1406.*
Limburg. (Aus Sayn.)

72 Astesanus: Summa de casibus conscientiae. Coloniae, Henricus Quentell, 1479. 2 Bde 2°.

*Hain-Copinger *1895. Pellechet 1407.*
Limburg. (Aus Limburg.)

73 Auctoritates Aristotelis. Daventriae, [Rich. Pafraet], 1489. 4°.

Campbell 192. Pellechet 1451. Hain-Copinger 1933.
Wiesbaden LB.

74 Augustinus de Ancona: Summa de ecclesiastica potestate. [Norimbergae, Petrus Wagner?; Lugduni, Petrus Ungarus?], s. a. 2°.

Hain-Copinger 959.
Bl 2aα Zl 2 steht summā und nicht summa.
Wiesbaden LB. (Aus Höchst.)

75 Augustinus, S. Aurelius: Canones iuxta triplicem quam edidit regulam. Argentinae, Martinus Schott, 1490. 2°.

*Hain *2076. Pellechet 1568.*
148 Bl [a b d f h k t v4, c e g i l m n o p q r s A B3]; die Tabula umfasst Bl 1—12, Bl 135 u. 136 leer.
Wiesbaden LB.: 2 Exemplare (aus Schönau ohne Tabula und Höchst.)
Limburg.

76 Augustinus, S. Aurelius: De caritate. [Coloniae, typogr. Dictyos, 1471—75.] 4°.

Bl 1a: **Incipit Tractatus btī Augustini de caritate.** *Bl 2b Zl 22:* **Explicit ḃmo bti Augustini epi de caritate.**

2 Bl ohne Sign, 27 Zeilen, goth. Schrift, eine Schriftgrösse.
Hain-Copinger 2089. Proctor 979.
Limburg.

77 Augustinus, S. Aurelius: De civitate dei cum commento Thomae Valois et Nicolai Triveth. Basileae, Johannes de Amerbach, 1489.

Pellechet 1559. Hain-Copinger 2064.
Wiesbaden LB. (Aus Schönau.)
Herborn 1747. (Aus Rommersdorf.)

78 Augustinus, S. Aurelius: De civitate dei cum commento Thomae Valois et Nicolai Triveth. Basileae, Johannes de Amerbach, 1490. 2°.

*Hain-Copinger *2066. Pellechet 1561.*
Limburg. (Aus Hadamar.)

79 Augustinus: De civitate dei cum commento Thomae Valois et Nicolai Triveth. Friburgi, [Kilianus Piscator], 1494. 2°.

*Hain-Copinger *2068. Pellechet 1562.*
Herborn 804. (Aus Herborn HSch.)
Limburg. (Aus Limburg.)

80 Augustinus, S. Aurelius: De civitate dei cum commento Thomae Valois et Nicolai Triveth. Moguntiae, Petrus Schöffer, 1473. 2°.

Pergamentexemplar, aus dem leider Bl 1 u. 2 sowie 46 weitere Blätter herausgeschnitten sind.
*Hain-Copinger *2057. Pellechet 1555.*
Wiesbaden LB.

81 Augustinus, S. Aurelius: De sancta virginitate. [Coloniae, Guldenschaff? ter Hoernen? G. ten Raem?, c. 1480?]

*Hain-Copinger *2078. Proctor 1519. Pellechet 1569.*
Roth, Die Druckerei zu Eltville S. 7, Anm. 4 weist den Druck Gutenberg, Klemm No. 4 der Eltviller Presse zu.
Wiesbaden LB. (Aus Arnstein.)

82 Augustinus, S. Aurelius: De trinitate dei. Basileae, Johannes de Amerbach, 1489. 2°.

Pellechet 1541. Hain 2037.
*Die Beschreibung Copingers zu dieser No. trifft nicht zu, passt vielmehr zu H. *2039.*
Herborn 1747. (Aus Rommersdorf.)
Wiesbaden LB. (Aus Schönau.)

83 Augustinus, S. Aurelius: De trinitate dei. Basileae, Johannes de Amerbach, 1490. 2°.

*Hain-Copinger *2039. Pellechet 1542.*
Limburg: 2 Exemplare. (Aus Schönau und Hadamar.)

84 Augustinus, S. Aurelius: De trinitate dei. [Friburgi, Kilianus Piscator], 1494. 2°.

*Hain-Copinger *2040. Pellechet 1543.*
Herborn 804. (Aus Herborn HSch.)
Limburg. (Aus Limburg.)

85 Augustinus, S. Aurelius: Epistolae. [Argentinae, Joh. Mentelin, 1468 (?).] 2°.

*Hain *1966. Pellechet 1481. Bl 70a leer, Bl 70b nur Sp. β von 45 Zeilen.*
Wiesbaden LB.

86 Augustinus, S. Aurelius: Epistolae. Basiliae, Johannes de Amerbach, 1493. 2°.

*Hain-Copinger *1969. Pellechet 1483.*
Herborn 1749. (Aus Ehrenbreitstein.)
Limburg: 2 Exemplare. (Aus Limburg und Schönau.)

87 Augustinus, S. Aurelius: Psalmorum explanatio. Basileae, Joh. de Amerbach, 1489. 2°.

Hain-Copinger 1971. Voulliéme 128. Pellechet 1485.
Limburg. (Aus Schönau.)
Wiesbaden LB.

88 Augustinus, S. Aurelius: Psalmorum explanatio. Basileae, Johannes de Amerbach, 1497. 2°.

*Hain-Copinger *1975. Pellechet 1487.*
Limburg. (Aus Limburg.)

89 Augustinus, S. Aurelius: Psalmorum explanatio. Venetiis, Bernardinus Benalius, 1493. 2°.

*Hain *1973. Pellechet 1486.*
Limburg. (Aus Deutz.)

90 Augustinus, S. Aurelius: Homiliae et primo de eo quod psalmista ait: Quis est homo *etc.* [Coloniae, Ulr. Zell, c. 1467.] 4°.

*Hain-Copinger *1984. Pellechet 1497.*
Limburg.

91 Augustinus, S. Aurelius: Liber prolocutionis et meditationis. [Argentinae, typogr. Henrici Ariminensis] s. a.

*Hain *2102. Proctor 302. Pellechet 1587: H. Eggesteyn c. 1472.*
Limburg. (Aus Notgottes, vorher in Johannisberg.)

92 Augustinus, S. Aurelius: Sermonum opera plura et diversa. Basileae, Johannes de Amerbach, 1494—1495. 2°.

Limburg.
Wiesbaden LB. Dies Exemplar endet mit Bl 248, der Titel ist demgemäss handschr. geändert.

93 Augustinus, S. Aurelius: Sermo de verbis evangelicis *etc.* [Coloniae, Arnoldus ter Hoernen], s. a. 4°.

Pellechet 1499.
Limburg.

94 Aureolus, Petrus: Tractatus de conceptione virginis Mariae. [Moguntiae, Petrus Schoeffer], s. a. 4°.

*Hain-Copinger *2142. Pellechet 1614.*
Limburg. (Aus Arnstein.)
Wiesbaden LB. (Aus Notgottes, vorher in Johannisberg.)

95 Aurifaber, Aegidius: Speculum exemplorum. Argentinae, [typogr. Jordani de Quedlinburg a. 1483], 1490. 2°.

*Hain-Copinger *14918.*
Am Ende fehlen einige Blätter.
Limburg. (Aus Sayn.)

96 Balbus, Johannes, de Janua: Catholicon. [Argentinae, typogr. singularis R, c. 1470.] 2°.

*Hain *2251. Proctor 246. Pellechet 1699.*
Weilburg. (Aus Rommersdorf.)

97 Balbus, Johannes, de Janua: Catholicon. Moguntiae, [Joh. Gutenberg], 1460. 2°.

*Hain-Copinger *2254. Pellechet 1702. Proctor 146: Printer of Catholicon.*
Ueber die beiden Zeichnungen am Schlusse dieses Papierexemplars s. van der Linde, Gutenberg, Stuttgart 1878. S. 53. Anm. u. Centralblatt für Bibliothekswesen I. S. 54. Anm. sowie Roth, F. W E., Geschichte und Beschreibung der Königl. Landesbibliothek in Wiesbaden. Frankfurt a. M. 1886. S. 27. Sicherer als hierdurch ist übrigens die Herkunft durch das noch vorhandene Verzeichnis der nach Wiesbaden aus Marienstatt gelangten Bücher bezeugt.
Wiesbaden LB. (Aus Marienstatt.)

98 Balbus, Johannes, de Janua: Catholicon. Venetiis, Hermannus Liechtenstein, 1483. 2°.

*Hain-Copinger *2257. Pellechet 1705.*
Weilburg. (Aus Notgottes.)

99 Baldung, Hieronymus: Aphorismi compunctionis theologicales. Argentinae, Joh. Gruninger, 1497. 4°.

*Hain-Copinger *2270. Pellechet 1720.*
Die Überschriften in goth., das Übrige in röm. Schrift. Dies Exemplar hat in der letzten Zeile: **MCCCCXCVII.**
Limburg: 2 Exemplare (deren eines aus Limburg).

100 Baptista Mantuanus: Bucolica. s. l. t. a.? 4°.

Bl 1a Titel: **Baptiste Mantuani || Bucolica seu adolescentia || in decem ęglo||gas diuisa: Ab Jodoco Badio Ascen||sio familiariter exposita: cum || indice dictionum. || Dialogus eiusdem de vita beata: || Carmen eiusdem de sancto Joanne Baptista. || Hermanni Buschij oda de contemnendo mun||do & amanda sola virtute & scientia. || In ęglogas Mantuani Decatosticon || omniū earū argumēta complectens || Joannis Gallinarij Budorini. ||** *Es folgen 5 Distichen. Bl 4b:* **Baptista Mantuanus Carmelita || Paridi Ceresario. S. P. D. ||** *etc. Dat.:* **Kalendis Septembris Anno domini MCCCCXCVIII.** *Bl 99b Zl 32:* **Murice vestes.** *Bl 100 [leer?] fehlt.*
100 Bl mit Sign [ABDEGHKLNOQRS^2, CFIMPT^4] *und Blattzählung, 26 und 39 Zeilen, röm. Schrift, nur die beiden ersten Worte des Titels in goth. Schrift, drei Schriftgrössen.*
Weilburg. (Herborn HSch.)

101 Baptista Mantuanus: De patientia. Basileae, Johannes Bergmann de Olpe, 1499. 4°.

Pellechet 1813. Hain-Copinger 2407.
Limburg. (Aus Deutz.)

102 Baptista de Salis s. Trovamala: Summa casuum conscientiae dicta Rosella seu Baptistiana. Norimbergae, Antonius Koberger, 1488. 2°.

*Hain-Copinger *14181.*
Limburg. (Aus Hadamar.)

103 Baptista de Salis s. Trovamala: Summa casuum conscientiae dicta Rosella seu Baptistiana. Spirae, [Petrus Drach], 1488. 2°.

*Hain-Copinger *14180. Proctor 2374.*
Limburg. (Aus Hadamar.)

104 Baptista de Salis s. Trovamala: Summa casuum conscientiae dicta Rosella seu Baptistiana. Venetiis, Georgius Arrivabenus, 1495. 8°.

*Hain-Copinger *14183.*
Limburg. (Aus Rommersdorf.)
Wiesbaden LB. (Aus Marienstatt.)

105 Barbatia, Andreas: Repetitio Rubricae de fide instrumentorum Mediolani, [Philippus de Lavagnia], 1490. 2°.

Bl 1a [Sign a] α Zl 1: **Repetitio Solemnis Rubrice. De fide instrumen||torum. Edita per excellentissimum virū. ꝛ iuris vtriusq || Monarcham. diuum dn̄m Andream Barbaciā Sci||culum [!] Messanensem.** *Bl 16aβ Zl 39:* **Clarissimi iuris vtriusq Monarce ac Serenissimi || Regis Aragonum. ꝛc̄ Nobilis cōsiliarii D. Andree || barbacie Siculi de fide instru. solēnis Repeticio Mī'i||est impressa die V Mensis Nouēbris Mcccclxxxx.** *Bl 16b leer.*
16 Bl mit Sign [a b4] und Spaltensählung, 63 Zeilen, goth. Schrift, eine Schriftgrösse, mit Margin.
Copinger II, 1, No 869.
Wiesbaden LB. (Aus Herborn HSch.)

106 Barbatia, Andreas: Repetitio legis cum acutissimi C. de fideicommissis. Bononiae, Hugo Rugerius, 1492. 2°.

Bl 1a leer. Bl 1b Zl 1: **¶ Reuerendissimo in xp̄o pr̄i ac dn̄o domino Aloysio Capre Mediolanen̄. ep̄o pisaurēn. dignissi||mo Reuerendissimi legati ꝛc. Bononie locütenenti benemerito iurecōsultissimo ꝛ dn̄o suo vnico || Ugo Rugerius Bononien̄. impressor debita cōmendatōe premissa. S. P. D. (c) Ogitanti mihi** *etc. Zl 13:* **Datum Bononie ex edibus nostris die. xxij. ianuarij. Mcccclxxxxiij. diuo Johanne Bentiuolo || feliciter regente pacemq totius patrie nostre iam iam longissimo tempe nutriente.** *Bl 2a [Sign a ij] α:* **¶ Repetitio egregia ac peregrina legis cuꝫ acu-||tissimi. C. de fideicōmissis edita per excellentis-||simum virū ꝛ iurisvtriusq monarcham dominū || Andream barbatiam siculum messanensem mili-||tem nobilissimum.** *Bl 34aβ Zl 15:* **¶ Impressa Bononie impensis acuratissimi Ugo-||nis de Rugerijs. Anno salutis. Mcccclxxxxij. die || vero octana [!] Martij.** *Am Ende das Druckerzeichen.*
34 Bl mit Sign [a4 b c d3 ef2], 2 Spalten, 66 Zeilen, goth. Schrift, zwei Schriftgrössen.
Wiesbaden LB. (Aus Herborn HSch.)

107 Bartholomaeus de Chaimis: Interrogatorium seu confessionale. Moguntiae, Petrus Schöffer de Gernsheim, 1478. 4°.

*Hain-Copinger *2483.*
Wiesbaden LB. (Aus Arnstein.)

108 Bartholomaeus de Chaimis: Interrogatorium seu confessionale. s. l. t. a. 4°.

*Hain-Copinger *2479.*
Wiesbaden LB. (Aus Notgottes, vorher in Johannisberg.)

109 Bartholomaeus de Glanvilla: De propietatibus rerum. Argentinae, [typogr. Jordani de Quedlinburg a. 1483], 1485. 2°.

*Hain *2506. Proctor 592.*
Wiesbaden LB. (Aus Deutz.)

110 Bartholomaeus de Glanvilla: De proprietatibus rerum. Coloniae, Johann Koelhoff de Lübeck, 1483. 2°.

*Hain *2504.*
Das vorliegende Exemplar ist am Anfang und Ende verstümmelt.
Herborn V VI 11. (*Aus Limburg.*)

111 Bartholomaeus Pisanus: Summa de casibus conscientiae. [Spirae, Petrus Drach, 1480?] 2°.

*Hain-Copinger *2524.*
Wiesbaden LB.

112 Bartholomaeus de Usingen: Parvulus logicae. Lipsiae, Wolfgang Steckel, 1499. 4°.

Bl 1a Titel: **Paruulus Loyce. || Commentarij figurales loyce Compendiuʒ vbertim || aperientes In famatissima Erffurdiensi achademia || per Bartholomeū de Usingen liberaliū disciplinarū || interpretem elucubrati. Qui non protrita nec peniten||da docent sed dyalectice documenta multiiuga erudi||tione conspicua reddunt. Necnon loyce totius prima || fundamenta ordinatissime tradunt.** *Bl 1b leer. Bl 2a* [*Sign* **a ij**]*:* **[]Irca initium Paruuli || loyce ante textus exordiuʒ quedam p̄ambularia in || totā loycam** *etc. Bl 140a Zl 4:* **profuturos incepi ac ad finem vsq perduxi.** *Die Schlussschrift ist herausgeschnitten.*

140 Bl mit Sign [*a—c, e—f, h—i, l, m, o—s, v—z, r2ʒ, d, g, k, n, t²*] *41 Zeilen, goth. Schrift, 3 Schriftgrössen.*
Hain 2536.
*Die Typen sind dieselben wie in Hain *2534.*
Wiesbaden LB.

113 Bartholomaeus de Usingen: Parvulus philosophiae naturalis. Lipsiae, Wolfgang Steckel, 1499. 4°.

*Hain *2534.*
Wiesbaden LB.

114 Bartolus de Saxoferrato: Lectura super I. et II. parte Codicis. Venetiis, Andreas Torresanus de Asula, 1488. 2°.

*Hain *2546. Pellechet 1905.*
In dem vorliegenden Exemplar Bl 1a [*vielmehr 2a, Sign AA₂*] *a Z 1 steht: Ubrica ista statt wie bei Hain und Pellechet Ubrica illa.*
Wiesbaden LB: Nur Pars I vorhanden. (*Aus Ehrenbreitstein.*)

115 Bartolus de Saxoferrato: Lectura super I et II parte digesti veteris. Venetiis, Petrus Maufer, Johannes de Forlivio et Hercules de Buscha, 1480—1481. 2°.

*Hain *2572. Pellechet 1922.*
Wiesbaden LB: Nur P. 1 vorhanden. (*Aus Ehrenbreitstein.*)

Baysio, s. Guido de Baysio.

116 Beda: Repertorium sive tabula auctoritatum Aristotelis cum commento. Coloniae, Henr. Quentell, 1495. 4°.

*Hain-Copinger *2734.*
Weilburg. (*Aus Höchst.*)

117 Beda: Repertorium sive tabula auctoritatum Aristotelis cum commento. Norimbergae, Petrus Wagner, [1490?] 4°.

*Hain-Copinger *2733.*
Auf Bl 2 ist das A eine Holzschnittinitiale.
Wiesbaden G. (M 48.) (*Aus Idstein Gymn. Bibl.*)

118 Beichtbüchlein [Magdeburgi, Simon Koch, c. 1486]. 4°.

Bl 1a: ¶ Eyne schone geystlike lere vñ vnderwijsinge van || der bychte. wo eyn mynsche bychten schal. Ock || wo he sine penitentie holden vñ gode offeren schal. *Darunter ein Holzschnitt einen Beichtvater und drei Beichtende darstellend. Bl 1b:* ¶ Eyne lere wo de mynssche syne penitentie || gode offerren vñ beruwen schal. *Bl 10b Zl 24:* len. De glorie vñ vroude des hēmels.

10 Bl mit Sign [a3, b2], *30 Zeilen, goth. Schrift, eine Schriftgrösse.*

Im dem vorliegenden Exemplare ist Bl 4 herausgerissen, vgl. Falk im Centralblatt f. Bibliotheks-wesen Jahrg. 7, 1890. S. 344.

Limburg.

119 Berberius Johannes: Viatorium utriusque iuris. [Argentinae, Joh. Pryss], s. a. 8°.

*Hain-Copinger *2793. Proctor 572.*
Wiesbaden LB. (*Aus Arnstein.*)

120 Berchorius, Petrus: Dictionarius seu Repertorium morale. Norimbergae, Antonius Koberger, 1489. 3 Bde 2°.

Hain-Copinger 2801. Pellechet 2060.
Weilburg: Bd 1 (*Aus Limburg.*)
Limburg: Bd 3. (*Aus Limburg.*)

121 Berchorius, Petrus: Liber bibliae moralis s. Moralisationes bibliae. [Coloniae], Bartholomaeus de Unckel, 1477. 2°.

*Hain-Copinger *2797. Pellechet 2059.*
Limburg. (*Aus Deutz.*)
Wiesbaden LB. (*Aus Marienstatt.*)

122 Bernardinus de Busti: Rosarium sermonum praedicabilium. Hagenoae, Henricus Gran, 1500. 2 Bde 2°.

*Hain *4164, 16 nicht nummerierte Bl, Bl 16 leer.*
Limburg. (*Aus Limburg.*)

123 Bernardinus Senensis: Sermones de evangelio aeterno. Basileae, Nicolaus Kessler, s. a. 2°.

*Hain *2828. Bl 300a Z 26 steht in dem vorliegenden Exemplar:* Semones[!] de charitate. siue de euāgelio eter/ ||
Limburg. (*Aus Deutz.*)

124 Bernardinus Senensis: Sermones de festivitatibus virginis gloriosae. Norimbergae, Fridericus Creussner, 1493. 4°.

*Hain-Copinger *2832.*
Wiesbaden LB. (*Aus Höchst.*)

125 Bernardus Claraevallensis: Epistolae cum aliis eiusdem tractatibus. Basileae, [Nic. Kessler], 1494. 2°.

*Hain-Copinger *2872. Pellechet 2106.*
Limburg. (*Aus Herborn HSch.*)

126 Bernardus Claraevallensis: Epistolae cum aliis eiusdem tractatibus. Parisiis, [Ulricus Gering], 1494. 4°.

Hain-Copinger 2874. Proctor 8299. Pellechet 2108.
Limburg. (*Aus Limburg.*)

127 Bernardus Claraevallensis: Flores de diversis sermonibus. Coloniae, Johannes Koelhoff de Lubeck, 1482. 2°.

Hain-Copinger 2926. Voullième 199. Pellechet 2181.
Wiesbaden LB. (Aus Schönau.)

128 Bernardus Claraevallensis: Floretus. [Coloniae, Henricus Quentell, c. 1490.] 4°.

*Hain-Copinger *2912. Pellechet 2166.*
Klemm und Pellechet halten diese Ausg. für die Editio princeps. Copinger setzt sie 1500 an.
Wiesbaden LB.

129 Bernardus Claraevallensis: Sermones super cantica canticorum. Acc. Gilberti sermones super cantica canticorum. Argentinae, Martinus Flach, 1497. 2°.

*Hain-Copinger *2859. Pellechet 2098.*
Limburg: 2 Exemplare (deren eines aus Herborn HSch.)

130 Bernardus Claraevallensis: Sermones super Cantica Canticorum. Parisiis, [Ulricus Gering], 1494. 4°,

Hain-Copinger 2858. Pellechet 2097. vgl. Proctor 8299.
Bl 1 Z 3: tiue q̃.
Limburg. (Aus Limburg.)

131 Bernardus Claraevallensis: Sermones super Cantica Canticorum. Rostock, fratres communis vitae ad S. Michaelem, 1481. 2°.

Bl 1 fehlt. Bl 2aα rot: **Repertoriū notabiliū sentenciarū in omelias mel||lifiui doctoris bernhardi super cantica canticorū. ||** *schwarz* **()bel alacri Cayn contracto vultu obtulit ||** *etc. Bl 4bβ rot:* **Quisquis videris hoc repertorium si ad vnguem in || puncto nō inueneris quod queris leges paulisper vel superiora vel inferiora et non fraudaberis. Memen||to** *etc. Bl 5a rot:* **Incipiunt sermones egregij atq; mellifiui doctoris beati || bernhardi Clareuallensis abbatis Sup cantica canticorū ||** *schwarz:* **()Obis fratres alia q̃ de sclo: aut cer-||te aliter dicenda sunt. Illis siquidē lac ||** *etc. Bl 207a Zl 1 rot:* **Ad laudem et gloriam omnipotentis dei. gloriose virginis || marie. et omnium sanctoꝝ. Finiunt feliciter elegantissimi atꝫ (!) || pulcherrimi sermones beati. Bernardi clareuallēsis abbatis || doctoris mellifiui super Cantica canticorum sum̃a cū diligen||cia correcti atq; impressi in Roꝫstock per fratres Coīs vite. || ad sanctū Michaelem. Anno a natiuitate domini. Millesimo || quadringentesimo octuagesimop̄mo q̃nto kalēdas Augusti.** *Darunter das Druckerzeichen rot. Bl 208 fehlt.*
208 Bl ohne Signaturen, 37 Zeilen, die Tabula 60 Zeilen, goth. Schrift.
Hain-Copinger 2856. Pellechet 2095.
Pellechet weicht etwas ab.
Herborn 833b.

132. Bernardus Claraevallensis: Sermones de tempore et de sanctis. [Parisiis, Ulricus Gering, c. 1494.] 4°.

*Hain-Copinger *2843. Pellechet 2086. vgl. Proctor 8299.*
Limburg. (Aus Limburg.)

133 Bernardus de Parentinis: Expositio officii missae. [Spirae, Joh. et Conr. Hist?], s. a. 2°.

*Hain-Copinger *12416.*
Wiesbaden LB. (Aus Eberbach.)

134 Bernardus Parmensis: Casus longi super quinque libros decretalium. Argentinae, [Joh. Pryss], 1498. 2°.

*Hain-Copinger *2938.*
Limburg. (Aus Limburg.)

135 Bernardus Parmensis: Casus longi super quinque libros decretalium. Argentinae, s. t., 1493. 2°.

*Hain *2936.*
Wiesbaden LB.

Bertorius s. Berchorius.

136 Betrübnisse Marias. Magdeburg, Johannes Grashover, 1486. 4°.

Bl 1a [Sign a i*]:* **Hijr beghynnet dat bock van der bedro||ffenisse vnde herteleyde der hogheloue || den konnigynnen der alderleuestē mo||der cristi marien ¶ Dat erste capittel. || sprickt Wu dat maria to bethleem ghynck vn̄d wu || se ore kynt ghebar vnde van oreme groten armoyde.** *Darunter Holzschnitt: Maria und Josef das Jesuskind anbetend. Bl 74b Zl 16:* **¶ Loff vnde ere sy der benedygeden moder mari||en de dusse materien dem dichter in syn herte heft || gegheuē welke materie is ghemaket nach der ge||bord cristi vnses heren verteynhundert dar na in || dem vyffundeachtentighesten iare Unde dēn dar || na in den sesz-undeachtentighesten iare dorch Jo||hannem grashoue borgher to magdeborch is ghe||prentet wordē Des de almechtighe god maria syn || benedigede moder myt allem hymmelschen here to || ewyghen tyden ghelouet syn.** *Bl 75a Holzschnitt Maria mit fünf Schwertern, die durch ihr Herz gehn, darstellend. Bl 75b:* **¶ Hijr beghynnet de vyff betroffenisse marien || der leuen soten moder cristi.** *Bl 78b Zl 28:* **scheydē myt den armen dyner barmherticheyt amen** *Die letzten Blätter fehlen. Vorhanden sind 18 Bl mit Sign [a—i⁴, k3], 28 Zeilen, goth. Schrift, eine Schriftgrösse mit eingedruckten Initialen und vielen Holzschnitten. vgl. Falk, Der Magdeburger Drucker Johann Graschoff 1486 in Centralblatt f. Bibliothekswesen Jahrg. 7, 1890, S. 246—248 und 344.*
Limburg.

137 Biblia latina. [Argentinae, Joh. Grüninger], 1483. 2°.

Hain-Copinger 3088. Proctor 437. Pellechet 2315.
Limburg: nur von Bl 305 [Hain 304] ab vorhanden.

138 Biblia latina. Basileae, Johannes Froben, 1491. 8°.

*Hain-Copinger *3107. Pellechet 2329.*
Wiesbaden LB. (Aus Marienstatt.)

139 Biblia latina. Basileae, Johannes Froben, 1495. 8°.

*Hain-Copinger *3118. Pellechet 2335.*
Herborn 193. (Aus Herborn HSch.)
Limburg (unvollständig).

140 Biblia latina. [Basileae, Johannes de Amerbach], 1481. 2°.

*Hain-Copinger *3081. Proctor 7560. Pellechet 2308.*
Herborn 176. (Aus Eberbach.)
Limburg. (Aus Limburg.)
Wiesbaden LB. (Aus Rommersdorf.)

141 Biblia latina. [Basileae, Johannes de Amerbach], 1482. 2°.

*Hain-Copinger *3086. Proctor 7563.*
Limburg. (Aus Sayn.)

142 Biblia latina. [Basileae, Bernh. Richel], 1475. 2°.

*Hain-Copinger *3053. Proctor 7524. Pellechet 2277.*
Wiesbaden LB. Nur Bl 228—455 vorhanden.

143 Biblia latina. Coloniae, Conradus de Homborch, 1479. 2°.

*Hain-Copinger *3071. Pellechet 2300.*
Limburg. (Aus Sayn.)

144 Biblia latina. [Coloniae, Nicolaus Goetz, c. 1472.] 2 Bde. 2°.

Bd 1: Bl 1 [leer?] fehlt. Bl 2a α: **Incipit epla sancti. Ieronimi ad || paulinū p̄sbiter de omnibꝫ diuine || historie libris. Ca. I. || ()Rater ambrosiꝯ || tua michi munus||cula pferēs, detu-||lit simul et suauis||simas lrās. que a || p̃ncipio amicicia-||rū. fidem pbate** *etc. Bl 5aβ Zl 36:* **Explicit plogus in penthateucon || moysi. Incipit liber bresich quem || nos genesim dicimus ✣ || Capitulum primum. ||** *Bl 5aβ:* **()N p̃ncipio creauit deus ce||lum et terram. Terra autē || eāt inanis ꝛ vacua: ꝛ tene||bre erāt sup faciem abissi: || ꝛ spūs dñi fereb̃at̃ super a||quas.** *etc. Bl 336aβ Zl 40:* **spiritus laudet dñm. || Explicit psalterium ✣** *Bl 336b leer.*

Bl 1: 336 Bl ohne Sign [35 Lagen: 1—12, 16—20, 22—27, 29, 35⁵, 13—15, 21, 28, 30, 32—34, 36⁴, 31³].

Im Übrigen s. Pellechet 2268. Copinger II, I, 1020.
Limburg und Wiesbaden LB.

145 Biblia latina. [Coloniae, Nic. Goetz, c. 1473.] 2 Bde 2°.

*Hain-Copinger *3042. Proctor 1117. Pellechet 2272.*

Limburg: 2 unvollständige Exemplare, das eine mit dem Buche Tobiae beginnend und mit dem Evangelium Johannis endigend (aus Deutz), das andere die libri Regum, Paralipomenon, Esdrae, und das Psalterium enthaltend (aus Sayn).

Wiesbaden LB: nur Bd 2, in dem aber das Druckerzeichen am Ende fehlt. (Aus Rommersdorf.)

146 Biblia latina. [Coloniae, Nic. Goetz, c. 1475.] 2 Bde 2°.

*Hain-Copinger *3046. Proctor 1118. Pellechet 2269.*
Limburg: nur der II. Teil vorhanden.

147 Biblia latina. Coloniae, [Nicolaus Goetz], 1480. 2 Bde 2°.

Copinger II, 1, 1025. Voulliéme 223.
Wiesbaden LB: nur Bd 1 vorhanden. (Aus Limburg.)

Es ist dies die Bibel, auf die sich v. d. Lindes Kritik des alten Inkunabelverzeichnisses der Wiesbadener Landesbibliothek (Centralblatt für Bibliothekswesen I, S. 54) bezieht.

148 Biblia latina. Moguntiae, Petrus Schöffer, 1462. 2 Bde 2°.

Schön rubricirtes Exemplar auf Pergament, das Bl 1aα Zl 1 [rot]: **Incip̄ epla scī iheronimi ad paulinū p̄sbite-||rū: de omnibꝫ diuine historie libris; Ca. p̄mū. || ()Rater ambrosius** *beginnt. vgl. Pellechet. Bl 206 u. 207 haben gefehlt, sind aber von H. Klemm in Dresden im Jahre 1883 sehr kunstvoll nachgebildet worden.*

*Hain-Copinger *3050. Pellechet 2281.*
Wiesbaden LB: nur Bd 1.

149 Biblia latina. Norimbergae, Antonius Koberger, 1478. 2°.

*Hain-Copinger *3068. Pellechet 2296.*

Nach handschriftlicher Notiz auf dem letzten Blatte kostete diese Bibel im Jahre 1491 5 Gulden, das Rubriciren 12 Albus.

Wiesbaden LB.

150 Biblia latina. [Spirae, Petrus Drach], 1489. 2°.

*Hain-Copinger *3105. Proctor 2378. Pellechet 2327.*
Hadamar. (Aus Hadamar.)
Wiesbaden LB. (Aus Sayn.)

151 Biblia latina. Venetiis, Nicolaus Jenson, 1479. 2°.

*Hain-Copinger *3073. Pellechet 2302.*
Im vorliegenden Exemplar fehlen die beiden ersten Bl.
Wiesbaden LB.

152 Biblia latina. Venetiis, Franciscus Renner, 1480. 4°.

*Hain-Copinger *3078. Pellechet 2305.*
Limburg.

153 Biblia latina cum Concordantiis. Argentinae, [Johannes Grüninger] 1497. 2°.

*Hain-Copinger *3122. Proctor 479.*
Limburg. (Aus Hadamar.)

154 Biblia latina cum postillis Hugonis de Sancto Caro. Basileae, Johannes de Amerbach, 1498—1502. 7 Bde 2°.

Hain-Copinger 3175. Pellechet 2354.
Limburg. (Aus Eberbach.)

155 Biblia latina cum postillis Nicolai de Lyra. Argentinae, [Joh. Grüninger], 1492. 4 Bde 2°.

*Hain-Copinger *3169. Proctor 462. Pellechet 2348.*
Limburg: 2 vollständige Exemplare (aus Sayn und Notgottes), ein 3. Ex., nur P. II, (aus Deutz).

156 Biblia latina cum postillis Nicolai de Lyra. [Lugduni], Johannes Syber, [1496?] 4 Bde 2°.

*Hain-Copinger *3163. Proctor 8542. Pellechet 2342.*
Limburg. (Aus Limburg.)

157 Biblia latina cum postillis Nicolai de Lyra. Norimbergae, Anton. Koberger, 1485. 4 Bde 2°.

*Hain-Copinger *3166, Pellechet 2345.*
Wiesbaden LB: nur Bd 4 vorhanden. (Aus Höchst.)

158 Biblia latina cum postillis Nicolai de Lyra. Norimbergae, Antonius Koberger, 1487. 4 Bde 2°.

*Hain-Copinger *3167. Pellechet 2346.*
Limburg: ein Exemplar (aus Deutz), ein 2. Ex. nur Bd 1, 2 und 4 (aus Rommersdorf), ein 3. Ex. nur Bd 1 (aus Deutz) u. Bd 4 (aus Hadamar).

159 Biblia latina cum postillis Nicolai de Lyra. Norimbergae, Anton. Koberger, 1497. 4 Bde 2°.

*Hain-Copinger *3171. Pellechet 2350.*
Limburg: nur Bd 1 u. 3. (Aus Deutz).

160 Biblia latina cum postillis Nicolai de Lyra. Venetiis, Franciscus Renner, 1482. 3 Bde 2°.

*Hain-Copinger *3165. Pellechet 2344.*
Limburg: Bd 1. (Aus Rommersdorf.)

161 Biblia latina cum postillis Nicolai de Lyra. Venetiis, Octavianus Scotus, 1489. 4 Bde 2°.

*Hain-Copinger *3168.*
Limburg: nur Bd 1 u. 2.

162 Biblia latina cum glossa ordinaria Walafridi Strabonis et interlineari Anselmi Laudunensis. [Argentorati, Adolphus Rusch, 1480.] 4 Bde 2°.

Pars II Bl 1a abweichend von Hain und Pellechet: **()lginti et || duas litteras es||se apud hebrę-||os** *etc.*
*Hain-Copinger *3173. Proctor 299. Pellechet 2352.*
Limburg: Bd 1 u. 4. Wiesbaden LB.: Bd 2 u. 3. (Aus Deutz.)

163 Biblia germanica. Argentinae, [Joh. Grüninger], 1485. 2 Bde 2°.

Die Holzschnitte sind kolorirt, der 2. Band ist mit vielen schönen Initialen versehen.
*Hain-Copinger *3138. Proctor 443. Pellechet 2376.*
Wiesbaden LB. (Aus Hadamar.)

164 Biblia germanica. [Norimbergae, Andreas Frisner et Joh. Sensenschmid, c. 1472.] 2°.

*Hain *3132. Proctor 2204. Pellechet 2371.*
Wiesbaden LB. (Aus Sayn.)

165 Biel, Gabriel: Expositio sacri canonis missae. Reutlingae, Johannes Otmar, 1488. 2°.

*Hain-Copinger *3178.*
Limburg. (Aus Notgottes.)

166 Biel, Gabriel: Expositio sacri canonis missae. Tubingae, [Johannes Otmar], 1499. 2°.

*Hain-Copinger *3179.*
Wiesbaden LB.

167 Biel, Gabriel: Expositio sacri canonis missae. Tubingae, [Johannes Otmar], 1499. 4°.

*Hain-Copinger *3181.*
Herborn 341.

168 Biel, Gabriel: Sermones de festivitatibus Christi et virginis Mariae atque de sanctis. [Tubingae, Johannes Otmar], 1499. 4°.

*Hain-Copinger *3184. Proctor 3234.*
Wiesbaden LB. (Aus Notgottes, vorher in Johannisberg.)

Bitonto s. Antonius de Bitonto.

Blony s. Nicolaus de Blony.

169 Boethius: De consolatione philosophiae c. comm. Acc. Joh. Gerson: De consolatione theologiae. Coloniae, Johannes Koelhoff de Lübeck, 1488. 2°.

*Hain-Copinger *3380*
Wiesbaden LB. (Aus Schönau.)

170 Boethius: De consolatione philosophiae cum commento. Daventriae, Jac. de Breda, 1490. 4°.

Hain-Copinger 3381. Campbell 312.
Wiesbaden LB.

171 Boethius: De consolatione philosophiae cum commento. Hagenoae, [Henricus Gran], 1491. 4°.

*Hain *3383. Proctor 3172.*
Wiesbaden LB.

172 Boethius: De consolatione et de disciplina scholarum. Venetiis, Johannes et Gregorius de Gregoriis, 1497. 2°.

Copinger II, 1, 1118.
Der Titel ist nicht in Kapitalschrift.
Weilburg. (Aus Herborn HSch.)

173 Boethius: De disciplina scholarium cum commento. Coloniae, Henricus Quentell, 1489. 4°.

Hain-Copinger 3419.
Wiesbaden LB.

Bologninus s. Ludovicus Bologninus.

174 Bonaventura: Biblia pauperum. [Argentinae, Johann Pryss], 1490. 4.

*Hain-Copinger *3502. Zl 3 des Titels steht omnibus, wie Voullième 261 angiebt.*
Herborn S V 5. (Aus Herborn HSch.)

175 Bonaventura: Breviloquium. Acced. Biblia pauperum. Venetiis, Johannes de Colonia et Johannes Manthen de Gherretzem, 1477.

*Hain *3473.*
Limburg: Nur die Biblia pauperum vorhanden. (Aus Arnstein.)

176 Bonaventura: Liber profectuum religiosorum. [Daventriae, Richardus Pafraet, 1483—1484.] 4°.

Hain-Copinger 3510. Campbell 1442. Proctor 8967.
Wiesbaden LB. (Aus Notgottes, vorher in Johannisberg.)

177 Bonaventura: Libri et tractatus varii. Argentinae, Martinus Flach, 1489. 2°.

*Hain-Copinger *3465.*
Limburg.

178 Bonaventura: Libri et tractatus varii. [Coloniae, Bartholomaeus de Unckel], 1484. 2°.

Bl 1a Titel: **Tractatus sancti Bonauenture || Breuiloquium || Itinerarius mentis in deum || Paruum bonum || Regimen conscientie || Fons vite || Soliloquium siue || De quattuor exercitijs deuotorū || Lignum vite || Centiloquium || Apologia pauperum || Epistola eiusdem eliminans errorem || cuiusdā magistri circa regulam beati || Francisci || Epistole plures || Epistola eiusdem dans regulā oībus || in christo viuere volentibus || Uiginti passus de virtutibꝫ bonoruꝫ || religiosorum || De reductōe artium ad theologiā || De tribus ternarijs infamibus || Expositio orationis dominice || De septem gradibus contemplatōis || Laudismus de sancta cruce || Laudisonus de sancta cruce.** *Bl 1b leer. Bl 74 ist leer. Hain F. 73 ist also Bl 75. Bl 83 [Hain 81] ist dagegen nicht leer, ist vielmehr Hain 82]. Von Blatt 197 ab ist der Schriftcharakter ein anderer, dennoch ist, wie der Titel zeigt, das Werk so, wie es Hain anführt, ein einheitliches. Der zuletzt im Titel angeführte* **Laudisonus de sancta cruce** *ist identisch mit* **Laudismus de santa cruce.** *Das Werk hat im Ganzen 278 Bl mit Sign [a—f4, g—h3, aa4, bb3, A—C4, D—G3, H—P4, Q5, a—i4, k5].*

*Im Übrigen s. Hain-Copinger *3463. Proctor 1143. Vgl. Voullième Nachtr. S. 262.*
Wiesbaden LB. (Aus Limburg.)

179 Bonaventura: Opuscula parva. Argentinae, [typogr. Jordani de Quedlinburg, a. 1483], 1495. 2°.

*Hain-Copinger *3468. Proctor 639.*
Limburg: Pars II. (Aus Limburg.)

180 Bonaventura: Perlustratio in quattuor libros sententiarum. Friburgi, Kilianus Piscator, s. a. 4 Bde 2°.

*Hain *3541.*
*Beigebunden ist die Tabula Bl 1—75 [75b ist überklebt] der Kobergerschen Ausgabe v. 1500 = Hain *3543.*
Limburg: Bd 1 u. 2. (Aus Limburg.)

181 Bonaventura: Perlustratio in quattuor libros sententiarum. Norimbergae, Antonius Koberger, [1491]. 5 Bde. 2°.

Die Tabula weicht von Hain ab.

Bl 1a Titel: **Tabula super libros sententiaꝝ || cum Bonauentura.** *Bl 1b leer. Bl 2a [Sign a²] α:* **Johannis bekenhaub moguntini in scripta diui || bonauenture cum textu sententiarum tabula. quam || siquis** *etc. Bl 98bβ:* **Tabule sup textū sententiaꝝ cū Bonauentura fi||nis. In quā sparsim viciola quedā adnotaui in Bo||nauentura et lombardo suis locis emēdanda. Vere||or** *etc. Bl 99aα:* **Sequuntur vārij ārticu||li erronei omnium pene facultatum. in anglia et pa-||risius studiose ꝛ auctoritatiue condēnati cum reuoca||tionibus eorundem. ||** *etc. Bl 112 leer. Bl 113a [Sign gg] α:* **Ordo questionum di||ui Bonauenture** *etc. Bl 118aβ Zl 10:* **nolle debeamus. d.** *Bl 118b leer. 118 Bl [Sign a⁴, b—g³, i³, 2⁴, gg³]. Das Übrige wie Hain.*

*Hain-Copinger *3540. Proctor 2068.*

Herborn 814b: Bd 1 u. 2 mit der Tabula. (Aus Herborn HSch.)

Limburg: Bd 1—5 (mit der Tabula Bl 1—98) und ein 2. Ex. von Bd 2. (Aus Limburg.)

Wiesbaden LB: Bd 3 u. 4. (Aus Marienstatt.)

182 Bonaventura: Perlustratio in quattuor libros sententiarum. Norimbergae, Antonius Koberger, 1500. 2°.

*Hain-Copinger *3543.*

Limburg: Nur die Tabula Bl 1—75 vorhanden. (Aus Limburg.)

183 Bonaventura: Sermones de tempore et sanctis. Reutlingae, [Johannes Otmar], 1485. 2°.

*Hain *3517. Proctor 2707.*

Wiesbaden LB.

184 Bonaventura: Sermones mediocres de tempore. Argentinae, [typograph. Jordani de Quedlinburg a. 1483], 1496. 4°.

*Hain-Copinger *3523. Proctor 668.*

Limburg.

185 Bonifacius VIII: Liber sextus decretalium cum Clementinis. Basileae, Johannes Froben, 1494. 4°.

*Hain-Copinger *3619.*

Nach einer handschriftl. Notiz wurde das Buch zu Mainz 1494 für 18 Albus gekauft.

Wiesbaden LB. (Aus Herborn HSch.)

186 Bonifacius VIII: Liber sextus decretalium cum Clementinis. Basileae, Johannes de Amerbach et Johannes Froben, 1500. 4°.

*Hain-Copinger *3626.*

Wiesbaden LB. (Aus Ehrenbreitstein.)

187 Bonifacius VIII: Liber sextus decretalium cum Clementinis. [Basileae, Nicolaus Kessler, 1495?] 2°.

*Hain-Copinger *3585. Proctor 7697.*

In dem Exemplar aus Deutz steht Bl 5a Text rot: **Incipit sextus liber decre.** *Im Übrigen stimmt alles mit Hain überein.*

Limburg: 2 Exemplare. (Aus Deutz und Rommersdorf.)

188 Bonifacius VIII: Liber sextus decretalium. Basileae, Michael Wenssler, 1477. 2°.

*Hain *3595.*

Limburg.

189 Bonifacius VIII: Liber sextus decretalium. Lugduni, Johannes Syber, 1482. 2°.

Die vier ersten Bl [*die Rubricae enth.?*] *fehlen. Bl 5a* [*Sign* a. v.] *Text* β *rot:* **Incipit sextus liber decre||talium. || *Dann schwarz* ()ONIFACIUS[a] Epūs[b] || *Kommentar* α: (q)Uia preposterus est ordo prius humana subsidia pe||tere ut illis deficientibus diuini fauoris gratia postu-||letur de cōse. di. i. omnis christianus in fi. Iccirco ego || Johānes andree *etc. Bl 145a*β*:* Liber sextus decretalium una cum apparatu dompni [!] iohānis || andree. diligentissime emendatus. feliciter explicit. Impressus || impendio magistri Johānis syber almani. Anno salutis do-||minice. Mcccclxxxii. pridie kalendas may.** *Bl 146* [*leer?*] *fehlt.*

146 Bl mit Sign [*a*5, *b*—*s*4] *2 Spalten. Text in grösserer Schrift vom Kommentar umgeben. Kommentar 68—69 Zeilen, goth. Schrift.*

Hain 3601.

Limburg.

190 Bonifacius VIII: Liber sextus decretalium. Lugduni, Michael Wenssler, 1494. 2°.

Copinger II, 1, 1208.

Limburg.

191 Bonifacius VIII: Liber sextus decretalium. Norimbergae, Antonius Koberger, 1486. 2°.

*Hain-Copinger *3613.*

Wiesbaden LB.

192 Bonifacius VIII: Liber sextus decretalium cum Clementinis. Venetiis, Baptista de Tortis, 1496. 2°.

Bl 1 rot oben: **Cum priuilegio** *weiter unten:* **Sextus et clemē||tine de tortis.**

*Hain-Copinger *3622.*

Limburg. (*Aus Limburg.*)

193 Bonifacius VIII: Liber sextus decretalium cum apparatu Joannis Andreae. Venetiis, Bartholomaeus [de Blavis] de Alexandria, Andreas [de Torresanis] de Asula, Maphaeus [de Paterbonis] de Salodio socii, 1482. 4°.

*Hain *3604.*

Limburg. (*Aus Hadamar.*)

194 Bonifacius VIII: Liber sextus decretalium. Venetiis, Joannes et Gregorius de Gregoriis, 1489. 2°.

*Hain *3614.*

Wiesbaden LB. (*Aus Herborn HSch.*)

195 Bonifacius VIII: Liber sextus decretalium. Venetiis, Thomas de Blavis de Alexandria, 1489. 4°.

Bl 1 leer. Bl 2a [*Sign a*2] α **()Irca lectura; arboris diuersis olim || diuersum modu; tenentibus: Jo. de||deo hispanus post illos lecture ipsiꝙ || arboris nouū modū assumens per ||** *etc. Bl 5a Text rot:* **Incipit sextꝙ liber decretaliū ||** *schwarz* **()ONIFACIUS[a] Episco-||** *Kommentar:* **()Uia p̄posterus ē ordo p̄us humana subsidia || petere: vt illis deficiētibꝙ diuini fauoris gr̄a || postulet̄:** *etc. Bl 155a*β *rot:* **Liber sextus decretaliū vna cum apparatu donmini. [!] Joan||nis andree accuratissime castigans feliciter explicit. Uene||tijs impressus opera atq impensa Thome de Blauis. de Ale||xādria Anno salutis christiane M. cccc. lxxxix. die. xiiij. aug.** *Bl 155b Registrum und das Druckerzeichen. Bl 156 fehlt.*

156 Bl mit Sign [*a*—*s*4, *t*6]. *2 Spalten, Text in grösserer Schrift vom Kommentar umgeben, letzterer 63 Zeilen, goth. Schrift.*

Hain 3615.

Wiesbaden LB.

Bonum universale de proprietatibus apum s. Thomas Cantipratensis.

196 Brack, Wenceslaus: Vocabularius rerum. [Argentinae, typogr. Jordani de Quedlinburg a. 1483], 1491. 4°.

*Hain *3707. Proctor 663.*
Limburg. (Aus Limburg.)

197 Brack, Wenceslaus: Vocabularius rerum. [Spirae, Conr. Hist], 1496. 4°.

*Hain *3710. Proctor 2432.*
Limburg: 2 Exemplare. (Aus Limburg und aus Arnstein.)

198 Brant, Sebastian: In laudem virginis Mariae multorumque Sanctorum, et varii generis carmina. [Basileae, Johannes Bergmann de Olpe, c. 1494.] 4°.

*Hain *3733.*
Limburg.

Brant, Sebastian, s. Klagspiegel.

199 Brant, Sebastian: Narrenschiff, latine interprete Jacobo Locher Philomuso. Argentinae, Johannes Grüninger, 1497. 4°.

*Hain *3749. vgl. Voullième 284.*
Limburg: 2 Exemplare.

200 Brant, Sebastianus: Varia carmina. Basileae, Johannes Bergmann de Olpe, 1498. 4°.

*Hain-Copinger *3731.*
Limburg.

201 Bruno Herbipolensis: Psalterium ex doctorum dictis collectum. [Eustadii, Michael Reyser, 1486.]

*Hain-Copinger *4011. Proctor 3123.*
Wiesbaden LB. (Aus Notgottes, vorher in Johannisberg.)

202 Bruno Herbipolensis: Psalterium ex doctorum dictis collectum. Norimbergae, Antonius Koberger, 1497. 4°.

*Hain-Copinger *4013.*
Limburg. (Aus Arnstein.)

203 Büchlein von der Liebe Gottes samt dem Spiegel der kranken und sterbenden Menschen. Augsburg, Hans Froschauer, 1494. 8°.

*Hain *4063.*
140 Bl; Bl 140 ist leer. Bl 139 Z 9: im vorliegenden Ex. criisti [!] geburt. M.cccc.xc.iij.
Herborn PVd 96. (Aus Herborn HSch.)

Busti s. Bernardinus de Busti.

Butrio s. Antonius de Butrio.

Caccialupis s. Johannes Baptista de Caccialupis.

204 Caesar, C. Jul.: Commentarii de bello Gallico et de bello civili. Venetiis, Theodorus de Ragazonibus, 1490. 2°.

*Hain-Copinger *4219.*
Wiesbaden LB. (Aus Herborn HSch.)

205 Calderinus, Johannes: Repertorium iuris. [Basileae, Michael Wenssler] 1474. 2°.

*Hain-Copinger *4248. Proctor 7461.*
Auf Bl 1 Miniatur einen Rechtsgelehrten darstellend, ebenfalls das A zu Anfang gemalte Initiale.
Wiesbaden LB. (Aus Rommersdorf.)

206 Campanus, Johannes Antonius: Oratio in conventu Ratisponensi dicta ad exhortandos principes Germanorum contra Turcos et de laudibus eorum. [Romae, Stephanus Planck], s. a. 4°.

*Hain *4290. Proctor 3732.*
Wiesbaden LB. (Aus Eberbach.)

Canones poenitentiales s. Petrus episcopus Civitatensis.

207 Caracciolus Robertus: Opus quadragesimale quod de poenitentia dictum est. Argentinae, Martinus Schott, 1485. 2°.

*Hain-Copinger *4436. Proctor 395.*
Limburg.

208 Caracciolus, Robertus: Sermones de laudibus sanctorum. Spirae, Petrus Drach, 1490. 2°.

*Hain-Copinger *4484.*
Limburg. (Aus Limburg.)

209 Caracciolus, Robertus: Sermones de laudibus sanctorum. Venetiis, Bernardinus Benalius, 1490. 4°.

*Hain *4482.*
Limburg.

210 Caracciolus, Robertus: Tractatus de divina caritate. s. l. t. a. 2°.

Bl 1a: **Incipit tractatus de diuina caritate ꝯpilatus per Reue-||rendū sacre Theologie doctorē magistrū || Robertum de Li||tio ordinis minorum in quo ostenditur cū omni ueritate sa-||cre sancte scripture: qualiter deus benedictus quātum in se || est omnibus peccatoribus offert indulgentiam & remissio||nem peccatorū neminem excludēs a salutis uia.** *Bl 48a Zl 19:* **per gratiam & in futuro per gloriam. Amen.** *Bl 48b leer.*

vgl. im Übrigen Copinger II, 1. 1454.
Limburg. (Aus Notgottes, vorher in Johannisberg.)

Carchano s. Michael de Carchano Mediolanensis.

Cassia s. Simon de Cassia.

211 Cassianus, Johannes: De institutis Coenobiorum, de origine causis et remediis vitiorum, de collationibus patrum. Basileae, [Joh. de Amerbach], 1485. 2°.

*Hain-Copinger *4562 Proctor 7567.*
Limburg. (Aus Notgottes.)

212 Cassianus, Johannes: De institutis Coenobiorum, de origine causis et remediis vitiorum, de collationibus patrum. Basileae, Johannes de Amerbach, 1497. 2°.

Bl 1a Titel **Joannes Cassianus de Institutis cenobiorum. Origīe: causis et remedijs vitiorum. Collatiōibus patrum**

Bl 1b: **Auctor quis ac qualis fuerit: quos libros: ad quos: ꝛ de quibꝰ || scripserit: cōmedaticia breuisꝙ expositio. ||** *etc. Bl 2a [Sign 2]:* **Notabilium dictorū iu-||xta alphabeticum ordineꝫ || librorum Joannis Cassia-||ni: annotatio ||** *etc. Bl 220aβ Zl 30:* **Expliciūt viginti-quattuor || collationes sanctoꝝ patrum || conscriptę ab Johanne eremi-||ta qui et Cassianꝰ dicit̃: Im-||pressę Basileę per magistrū || Joannem Amerbach: Anno || domini M. CCCC. lxxxxvij. || Deo gratias.** *Bl 220b leer.*

Hain-Copinger 4564. Die Blattzahl u. das Übrige richtig bei Copinger.
Herborn 1787. (*Aus Herborn HSch.*)

213 Casus in terminis super Institutis. [Argentinae, Joh. Pryss, 1498—99]. 2°.

*Hain-Copinger *4666.*
Limburg. (*Aus Limburg.*)

214 Casus papales, episcopales et abbatiales. s. l. t. a. 4°.

Bl 1a Zl 1: **¶ Casus Papales. Episcopales. et Abbatiales. || ()Rimus casus Papalis ē in illo qui percutit enor||miter clericū.** *Bl 4a Zl 33:* **Finiūt casus Papales Epāles & abbatiales.** *Bl 4b leer.*

4 Bl ohne Sign, 34 Zeilen, röm. Type.
Wiesbaden LB. (*Aus Eberbach.*)

215 Cato cum glossa et moralisatione. Argentinae [Martinus Flach], 1487. 4°.

*Hain-Copinger *4721. Proctor 672.*
Limburg.

216 Cato cum glossa et moralisatione. Basileae, Nicolaus Kessler, 1486. 4°.

*Hain *4718.*
Limburg. (*Aus Ehrenbreitstein.*)

217 Cepolla, Bartholomaeus: Cautelae. [Argentinae, Johannes Pryss], 1490. 4°.

*Hain *4865. Proctor 547.*
Wiesbaden LB. (*Aus Arnstein.*)

Chronica s. Rudimentum novitiorum.

218 Chrysostomus, Johannes: De compunctione cordis. [Daventriae, Richard Pafraet, 1491]. 8°.

*Hain-Copinger *5046. Campbell 424.*
Wiesbaden LB.

219 Chrysostomus, Johannes: Liber dialogorum de dignitate sacerdotii. [Coloniae, Ulr. Zell, 1472]. 4°.

*Hain-Copinger *5048. Proctor 857.*
Limburg.

220 Chrysostomus, Johannes: Homiliae LXX in evangelium S. Matthaei, Georgio Trapezuntio interprete. Coloniae, Johannes Koelhoff de Lübeck 1487. 2°.

*Hain *5035.*
Wiesbaden LB. (Aus Marienstatt.)

221 Chrysostomus, Johannes: Sermo super Psalmum: Miserere mei deus. [Coloniae, Ulr. Zell, 1466—67]. 4°.

*Hain-Copinger *5031. Proctor 809.*
Signaturen hat dies Exemplar nicht.
Limburg.

222 Chrysostomus, Johannes: Sermones de patientia Iob. Coloniae, Joh. Koelhoff de Lübeck, 1487. 2°.

*Hain-Copinger *5027.*
Das Werk hat 60 Bl [Sign 1⁴, a—e⁴, f, g₃] in der Blattnumerierung sind die Zahlen XXIII und XXV übersprungen.
Wiesbaden LB. (Aus Schönau.)

223 Chrysostomus, Johannes: Sermones de patientia Iob. [Coloniae, Ulr. Zell, 1467].

Bl 1 leer. Bl 2a **Sāctissimo et Clemētissimo dno. || dño Nicolao diuiā puidētia pape quī-||to scē Romane ac vniūsalis ecclie sūmo || pontifici. Lilij Tifernatis vltimi suorū || seruorū prologus in sermones sancti || Johannis Crisostomi.** *Bl 47b am Ende:* **Explicīūt sermoēs Sancti Joh̄. Criso-||stomi In iustū et beatū Iob de pacīa.** *Bl 48 leer.*
48 Bl ohne Sign mit 27 Zeilen, gotk. Schrift. Die 6 Anfangszeilen in grösserer Schrift.
Hain-Copinger 5024. Proctor 808.
Limburg.

224 Chrysostomus, Johannes: Sermones XXV e graeco latine versi a Christophoro Persona. [Coloniae, Joh. Koelhoff de Lübeck, 1487]. 4°.

*Hain-Copinger *5040. Proctor 1078.*
Wiesbaden LB. (Aus Schönau.)

225 Cicero, Marcus Tullius: De officiis. Venetiis, Jacobus de Paganinis, 1491. 2°.

*Hain-Copinger *5277.*
Weilburg. (Aus Idstein Gymn. Bibl.)

226 Cicero, Marcus Tullius: Epistolae ad familiares cum commentario Hubertini Clerici Crescentinatis. Venetiis, [Andr. de Paltascichis?], 1480. 2°.

*Hain-Copinger *5187. Proctor 5662.*
Weilburg. Die ersten drei Blätter fehlen. (Aus Herborn HSch.)

227 Cicero, Marcus Tullius: Orationes. Venetiis, Bartholomaeus de Zanis de Portesio, 1499. 2°.

*Hain *5128.*
Wiesbaden LB.

228 Cicero, Marcus Tullius: Synonyma s. de proprietatibus terminorum. [Moguntiae, Petrus Schöffer, c. 1476]. 4°.

*Hain-Copinger *5346.*
Weilburg.

229 Cicero, Marcus Tullius: Tusculanarum quaestionum libri cum commentario. Venetiis, Johannes de Tridino, 1494. 2°.

Bl 1a Titel: **MARCI TVLII [!] CICERONIS TVSCV||LANARVMQVAESTIONVM.** *Bl 1b leer. Bl 2a [Sign* **aii]** *Text:* **MARCI TVLII [!] CICERONIS TVSCVLANARVM||QVAESTIONVM LIBER PRIMVS.** *Kommentar:* **CVm defensionum. Temporibus quibus Cesar rerum potiebatur: & multum Cice-||roni** *etc. Bl 58a unter dem Text:* **Marci Tulii [!] Ciceronis Tusculan [!] quaestionū finis. || Impressarū Venetiis per Joannē de Tridino maxima cum di-||ligentia. M. cccc. lxxxxiiii. die tertia Februarii.** *Darauf:* **Registrum huius operis.**

58 Bl [a—i3, k2], 44 und 60 Zeilen, röm. Schrift, drei Schriftgrössen, mit eingedruckten Initialen.
Hain 5319.
Weilburg. (Aus Idstein Gymn. Bibl.)

230 Claudianus, De raptu Proserpinae. s. l. t. a. 4°.

Bl 1a: Vorausgehen 6 Distichen, dann: **Claudiani proserpina incipit || ()Nferni raptoris equos affatag curru ||** *Bl 22a:* **Claudiani proserpina finit feliciter.** *Bl 22b leer.*

22 Bl ohne Sign [3 Lagen: 1—24, 33], 28 Zeilen, röm. Schrift.
Wiesbaden LB. (Aus Eberbach.)

Clavasio s. Angelus de Clavasio.

231 Clemens V: Constitutiones cum apparatu Joh. Andreae. Basileae, Michael Wenssler, 1476. 2°.

*Hain-Copinger *5418.*
Limburg.

232 Clemens V: Constitutiones cum apparatu Johannis Andreae. Lugduni, Michael Wenssler 1495. 2°.

Copinger II, 1. Nr. 1673.
Limburg.

233 Clemens V: Constitutiones cum apparatu Joannis Andreae. Norimbergae, Antonius Koberger, 1486. 2°.

*Hain-Copinger *5435.*
Wiesbaden LB. (Aus Marienstatt.)

234 Clemens V: Constitutions cum apparatu Joannis Andreae. Venetiis, Bartholomaeus [de Blavis] de Alexandria, Andreas [de Torresanis] de Asula, Maphaeus de Paterbonis de Salodio socii, 1482. 4°.

*Hain *5428.*
Limburg. (Aus Hadamar.)

235 Clemens V: Constitutiones cum apparatu Joh. Andreae. Venetiis, Johannes et Gregorius de Gregoriis, 1489. 2°.

*Hain *5442.*
Wiesbaden LB. (Aus Herborn HSch.)

236 Clemens V: Constitutiones cum apparatu Joannis Andreae. Venetiis, Thomas de Blavis de Alexandria, 1489. 4°.

Bl 1 fehlt. Bl 2a [*Sign* A_2] α **Text rot: Incipiūt cōstitutiōes clemen||tis pape quinti vna cū appa-||ratu domini Joānis andree. ||** *schwarz* **()OANNES[a] epi || scopus seruus ser-||uorum dei Dilectis ||** *etc. Kommentar:* **()Oannes. gratiosum hoc nomen per interpre||tationes** *etc. Bl 76a* α **rot: Opus clemētinarū īpensa atq; īdustria thome de bla||uis de alexādria. Uenetijs impressū feliciter finit: vna || cum apparatu domini Joannis Andree anno salutis || dñce. M. CCCCLXXXUIIII. die primo Iunij. || Laus deo.** *Bl 76b leer. Bl 77a* [*Sign k*] α *rot:* **Incipiunt decretales extrauagātes que ema-||narunt post sextum. ||** *etc. Bl 84aα Zl 54:* **nostri anno secūdo.** *Bl 84aβ Registrum und darunter das Druckerzeichen rot.*

84 Bl mit Sign [*A—H*[4], *I*[6], *K*[4]], *Text in grösserer Schrift vom Kommentar umgeben; letzterer 63 Zeilen, die Extravagantes 54 Zeilen, goth. Schrift.*

Hain 5441.
Wiesbaden LB.

Coelner, Johannes, de Vanckel s. Koelner.

Columna s. Guido de Columna.

Comestor s. Petrus Comestor.

237 Compendium de reformatione Canonissarum. s. l. t. a. 8°.

*Hain *5569.*
Wiesbaden LB. (*Aus Notgottes.*)

238 Compendium octo partium orationis. Argentinae, s. t. et a. 4°.

Copinger II, 1, 1715 = Voulliéme 354.
Limburg. (*Aus Limburg.*)

239 Computus Nurenbergensis. [Lipsiae, Martinus Landsperg, c. 1490]. 4°.

Bl 1a Titel: **Computus nirenbergensis.** *Bl 1b:* **()mia cū inferiora motibꝫ corꝑm supioꝝ gubernā||tur ideo de ipsoꝝ motuū inuētiōe ꝑiter ꝛ cognitōe nō tm̄ oīm sꝫ tm̄ solis ꝛ lune gnorācia q̄bꝫ circa diuinū || offīciū** *etc. Bl 11a* [*Sign b3*] *Zl 11:* **Sequitur scdūs liber.** *Bl 20a Zl 3:* **Finis. || Contenta primi libri Computi nyrenbergensis.** *Zl 22:* **Contenta scd'i libri Computi nyrenbergensis.** *Zl 29:* **De oppositione media.**

20 Bl mit Sign [*a*, *b*[4], *c*[2]], *17 Zeilen*, (*Bl 20: 29 Zeilen*), *goth. Schrift.*
Limburg. (*Aus Hadamar.*)

Concilium Constantiense s. Acta et decreta.

240 Conradus de Brundelsheim: Sermones de tempore. Argentinae, Joh. Grüninger, 1484. 2°.

*Hain-Copinger *14826.*
Herborn: nur Tl 1. (*Aus Limburg.*)

Cordiale quattuor novissimorum s. Gerardus de Vliederhoven.

241 Corona beatae virginis Mariae. [Argentinae, typogr. Vitarum patrum a. 1483], s. a. 2°.

*Hain *5747. Proctor 426.*
Limburg. (*Aus Limburg.*)

Correctio fraterna s. Tractatus de fraterna correctione.

Cracovia s. Matthaeus de Cracovia.

Cursus librorum philosophiae naturalis secundum viam doctoris subtilis Scoti s. Nicolaus de Orbellis.

242 Cursus optimarum quaestionum cum textualibus expositionibus Porphyrii *etc.* [Coloniae, Henr. Quentell, c. 1490]. 2°.

*Hain *5865.*
Limburg. (*Aus Limburg.*)

243 Cursus optimorum quaestionum cum textualibus expositionibus novae logicae Aristotelis *etc.* [Coloniae, Henr. Quentell, c. 1490]. 2°.

*Hain *5866.*
Limburg. (*Aus Limburg.*)

244 Curtius Rufus, Q.: De rebus gestis Alexandri Magni cum commentario Bartholomaei Merulae. Venetiis, Johannes [de Cereto de Monteferrato] de Tridino alias Tacuinus, 1494. 2°.

*Hain-Copinger *5885.*
Wiesbaden LB. (*Aus Herborn HSch.*)

Dan s. Jordanus de Quedlinburg.

245 Danhusen, Petrus: Relatio de obsidione urbis Rhodiae ad Fridericum Imperatorem. [Argentinae, Henricus Knoblochtzer, 1480]. 4°.

*Hain *5922. Proctor 378.*
In der Schlussschrift steht in dem vorliegenden Exemplar: Danbussen.
Wiesbaden: Nass. Altertumsverein.

246 De defectibus in missa occurrentibus. s. l. t. a. 4°.

Bl 1a De defectibus occurrētibus in missa || ()Egula dirigens missarum celebratores vt || caueāt a defectibus periculis et disturbiis || *etc. Bl 9b Zl 10:* tercia parte summe. || Digna bona laude semper Wormacia gaude. *Bl 10 leer.*
10 Bl ohne Signaturen, 27—29 Zeilen, goth. Schrift, eine Schriftgrösse.
Limburg. (*Aus Arnstein.*)

Declaratio modi et formae venditionis s. Gerardus de Elten.

Dialogus inter clericum et militem s. Guilelmus de Ockam.

247 Dialogus inter Salomonem et Marcolphum. [Argentinae, Georg. Husner], s. a. 4°.

*Hain-Copinger *14246. Proctor 384.*
Wiesbaden LB. (*Aus Eberbach.*)

248 Dialogus inter Salomonem et Marcolphum. [Spirae, Joh. et Conr. Hist, 1480]. 4°.

*Hain-Copinger *14248. Proctor 2407.*
Wiesbaden LB. (*Aus Eberbach.*)

Disputatio inter clericum et militem s. Dialogus.

249 Donatus, Aelius: De octo partibus orationis. [Utrecht?] 4°.

Fragment von 2 Bl auf Pergament, ohne Sign, 27 Zeilen, dieselbe goth. Schrift wie Holtrop Monuments typogr. Taf. 29(73). Das Holtropsche Facsimile giebt auch eine Seite des Textes unseres Fragmentes wieder, doch ist es ein anderer Druck; das vorliegende Exemplar, welches ich auf der Innenseite des Deckels von No. 181 (Wiesbaden LB.) fand, lautet Zl 1: ꝛ accī ꝛ vtī quod declinabitur sic [N]tō hic ꝛ hec ꝛ hoc || legens gtō huius legentis dtō huic legenti accō hūc ꝛ || hāc legentē ꝛ hoc legēs vtō o legēs ablatō ab hĩ ꝛ ab || . . . *Zl 25—27 stimmen genau mit dem Fragment bei Holtrop überein.*
Wiesbaden LB. (*Aus Marienstatt.*)

Dorbellus, Nicolaus s. Nicolaus de Orbellis.

Dorniberg, Thomas, de Memmingen: Tabula in Compendium theologicae veritatis s. Albertus Magnus.

250 Dorp, Johannes: Commentum super summulas Johannis Buridani. [Taurini?], Johannes Fabri, 1490. 4°.

Bl 1a Titel: Cōmentū magistri Johānis dorp || super textu summularum magistri || Iohannis Buridani. *Bl 1b Zl 1* ¶ Etsi liberaliū artiū [q̄s zenocrates calcedonię platonis auditor admicula dicebat phi||losophie] *etc.* *Bl 2a* [*Sign* aij] *a Zl 1:* ()yaletica est ars artiū sci||entia sciarū ad oīuꝫ me-||thodoꝝ prīcipia viam habens || ()Ste est tra||ctatus sūmulaꝝ magr̄i || Joh̄is Buridani q̄ ī se ¦ ɔtinet nouem tractatus ¦ ptiales. *etc.* *Bl 253bβ Zl 8:* ¶ Et sic finit totus sumularum liber eruditissimi magistri Ioh̄. dorp veri nominaliū || opinionū recitatoris interp̄tis et expositoris || textus Buridani per Iohannem fabri diligē||tissimū impressorem impressus. Anno dni || MCCCC. XC. die vero. xvij. *Der Monatsname fehlt. Bl 254 leer.*

254 Bl [*a—q*⁴, *r*³, *A—P*⁴] *2 Spalten, 50 Zeilen, goth. Schrift, 3 Schriftgrössen.*

Hain 6400.

Limburg. (*Aus Limburg.*)

251 Duns Scotus, Johannes: Scriptum in quattuor libros sententiarum. Venetiis, Johannes de Colonia et Johannes Manthen de Gerretzem, 1477—78. 4 Bde. 2°.

*Hain-Copinger *6416.*

Wiesbaden LB: Nur Bd 1 vorhanden, Bl 245 bis 261 fehlen. (*Aus Eberbach.*)

252 Duranti, Guilelmus: Rationale divinorum officiorum. [Argentinae, Georg. Husner], s. a. 2°.

*Hain-Copinger *6465.* (*mit dem bei Hain angeg. Druckfehler*). *Proctor 361.*

Limburg. (*Aus Limburg.*)

253 Duranti, Guilelmus: Rationale divinorum officiorum. Argentinae, [typogr. Jordani de Quedlinburg a. 1483], 1493. 2°.

*Hain-Copinger *6496. Proctor 626.*

Limburg. (*Aus Hadamar.*)

254 Duranti, Guilelmus: Rationale divinorum officiorum. Basileae, Nicolaus Kesler, 1488. 2°.

*Hain-Copinger *6495.*

Wiesbaden LB. (*Aus Höchst.*)

255 Duranti, Guilelmus: Rationale divinorum officiorum. Norimbergae, Antonius Koberger, 1481. 2°.

*Hain *6485.*

Wiesbaden LB. (*Aus Marienstatt.*)

256 Duranti, Guilelmus: Rationale divinorum officiorum. s. l. t. a. 2°.

*Hain *6467.*

[illegible] Bl, das erste Bl leer.

Herborn 1672: 2 Exemplare. (*Aus Rommersdorf und Herborn HSch.*)

257 Duranti, Guilelmus: Speculum iudiciale. Argentinae, Georgius Husner et Johannes Bekenhub, 1473. 2°.

*Hain *6500.*

Am Ende fehlt ein Blatt.

Weilburg. (*Aus Rommersdorf.*)

258 Ebrardus, Ulricus: Modus latinitatis. s. l., t., a. 4°.

*Hain *6535.*
Limburg. (*Aus Limburg.*)

Elegantiarum viginti praecepta s. Aegidius Suchtelensis.

259 Elimandus: Gesta Romanorum. [Argentinae, Johannes Grüninger], 1488. 2°.

*Hain-Copinger *7745. Proctor 450.*
Weilburg. (*Aus Rommersdorf.*)

260 Elimandus: Gesta Romanorum. s. l., t., a. 2°.

Copinger II, 1, 2717. Voullième 407.
Bl CIX ist handschr. ergänzt.
Wiesbaden LB. (*Aus Notgottes.*)

261 Ephrem Syrus: De compunctione cordis, de iudicio dei et resurrectione. [Basileae, Jacobus Wolff], s. a. 2°.

*Hain-Copinger *6597. Proctor 7711.*
Weilburg. (*Aus Deutz.*)

262 Eucherius: Libellus de contemptu mundi cultuque dei. [Zwollis, Tymannus Petri de Os, c. 1497]. 4°.

Campbell 709. Hain-Copinger 6692?
Der Titelholzschnitt stellt einen Bischof, der Holzschnitt auf Bl 1b Christus dar, auf dem Spruchband des letzteren: **salvator mundi salua nos.**
Limburg. (*Aus Limburg.*)

263 Eusebius: De praeparatione evangelica Georgio Trapezuntio interprete. Tarvisii, Michael Manzolinus, 1480. 2°.

*Hain-Copinger *6702.*
Limburg. (*Aus Notgottes.*)

264 Eusebius: Epistola ad Damasum de morte Hieronymi *etc.* [Coloniae, Ulricus Zell], s. a. 4°.

*Hain-Copinger *6719. Proctor 868 u. 862.*
Limburg.

265 Eusebius: Historia ecclesiastica latine interprete Ruffino. [Argentinae, Henr. Eggesteyn], s. a. 2°.

*Hain *6708. Proctor 289.*
Limburg. (*Aus Höchst.*)

266 Evangelien und Episteln. Strassburg, Hans Grüninger, 1500. 2°.

*Hain *6747.*
Limburg. (*Aus Hadamar.*)

267 Exhortatio de celebratione missae per modum dialogi inter pontificem et sacerdotem. [Esslingae, Conradus Fyner], 1473. 4°.

*Hain-Copinger *6775. Proctor 2457.*
Das erste und die zwei letzten Bl fehlen, sind handschriftlich ergänzt.
Limburg. (*Aus Notgottes, vorher in Johannisberg.*)

268 Exhortationes novitiorum, colloquium Jesu cum puero editum a Dionysio Carthusiensi, colloquium Jesu et senis, de iudicio mortis et variis eius casibus. Daventriae, Richardus Pafraet, 1491. 4°.

Hain-Copinger 6777. Campbell 719.

In Campbells Beschreibung muss es statt F 16 heissen F 1b, ferner steht Bl 14b Z 2 dyonisio und nicht dijonisio. Die zwei letzten Blätter fehlen in diesem Exemplar.

Limburg. (Aus Limburg.)

Expositio hymnorum s. Hymnarius.

269 Farinator, Matthias: Lumen animae s. liber moralitatum. [Argentinae, typogr. Legendae aureae a. 1481], 1482. 2°.

*Hain-Copinger *10333. Proctor 413.*

Limburg.

Farrago s. Hegius, A.

Fasciculus temporum s. Rolevinck, Werner.

270 Felicianus: Tractatus de divina providentia. [Spirae, Johannes et Conradus Hist], s. a. 4°.

*Hain *6951. Proctor 2416.*

Weilburg.

Ferrariis s. Johannes Petrus de Ferrariis.

Ferrerius s. Vincentius Ferrerius.

271 Ficinus, Marsilius: De vita triplice. [Basileae, Johannes de Amerbach], s. a. 4°.

*Hain-Copinger *7063. Proctor 7650.*

Weilburg. (Notgottes, vorher in Johannesberg.)

Formula vivendi canonicorum s. Rolevinck, Werner.

Friburgensis s. Johannes Friburgensis.

272 Fusigna, Jacobus: Libellus artis praedicationis. Acced. liber de arte bene moriendi et canones poenitentiales. [Coloniae, Bartholomaeus de Unckel, c. 1476.] 2°.

Bl 1aa: **Incipit libellus artis p̄dica||cionis ꝺpositus a fratre iacobo || fusingnam ordinis fratꝝ p̄di-||catorum. ||** *etc. Bl 22aβ Zl 29:* **Et sic est finis libelli | de arte p̄dicandi ||** *etc. Bl 22ba* **Incipit ꝑhemiū de arte be||ne moriendi ||** *etc. Bl 32aβ Zl 30:* **Explicit liber de ar-||te bene moriendi. || Et sic est finis.** *Bl 32ba:* **()T sacerdos caucię || in speciali circa peni||tēcias arbitreť No||tādi sūt casus in q̄-||bs ꝑ canōes certe pe||ne** *etc. Bl 36aa Zl 22:* **Expliciūt canones pn̄iales.**

36 Bl ohne Sign, 2 Spalten, 38 Zeilen, goth. Schrift, eine Schriftgrösse.

Hain 7399.

Limburg.

Gallensis s. Johannes Gallensis.

273 Gallus abbas Cisterciensis: Dialogus Malogranatum dictus. [Coloniae, Ludovicus de Renchen?], 1487. 2°.

Bl 37—40 fehlen, die benachbarten Blätter sind durch Brand beschädigt.

*Hain-Copinger *7451. Proctor 1279.*

Wiesbaden LB. (Aus Limburg, vorher in Gronau.)

Geminiano s. Johannes de S. Geminiano.

Gemma vocabulorum s. Vocabularius.

274 Georgius de Ungaria: Tractatus de moribus Turcorum. [Urachi, Conradus Fyner, c. 1480.] 4°.

Bl 2a grosse Holzschnittinitiale I.
*Hain-Copinger *15672. Proctor 2822.*
Wiesbaden LB. (Aus Notgottes, vorher in Johannisberg.)

275 Gerardus de Elten: Declaratio modi et formae venditionis ac emtionis redituum perpetuorum et vitalium. [Coloniae, Arnoldus ter Hoernen, c. 1475.] 2°.

Das Zeilenzeichen in der vorletzten Zeile am Ende zwischen **quorūcūq** *und* **saniorū** *ist bei Hain irrtümlich gesetzt.*
*Hain-Copinger *6066. Proctor 965.*
Limburg.

276 Gerardus de Vliederhoven: Cordiale quattuor novissimorum. Coloniae, Henr. Quentell, 1492. 4°.

*Hain-Copinger *5707.*
Bl 1 fehlt.
Limburg.

277 Gerardus de Vliederhoven: Cordiale quattuor novissimorum. Daventriae, Jacobus de Breda, [c. 1491.] 4°.

Hain-Copinger 5697. Campbell 1306.
Limburg. (Aus Arnstein.)

278 Gerardus de Vliederhoven: Cordiale quattuor novissimorum. Daventriae, Richardus Pafraet, 1494. 4°.

*Hain-Copinger *5708.*
Wiesbaden LB. (Aus Marienstatt.)

279 Gerardus de Zutphania: Tractatus de spiritualibus ascensionibus. Acc. Meditationes de vita et beneficiis Jesu Christi cum gratiarum actione. — Horologium devotionis circa vitam Christi. [Argentinae, Johannes Pryss, 1495]. kl. 8°.

*Hain-Copinger *16294 ist nur ein Teil des Druckes. Es gehören dazu ferner die bei Copinger II 1, 3954 und Hain *8929 aufgeführten Drucke.*
*Copinger zu Hain *16294 irrt, wenn er sagt, dass Bl 1 leer sei. Es sind 104 Bl, davon enthält das erste Bl den Titel, wie es Hain richtig angiebt. Alsdann setzt sich der Druck folgendermassen fort:*
Bl 105a Titel: **De vita ꝛ beneficijs || saluatoris Jesu chri||sti deuotissime medi||tationes cum gratia||rum actione.** *Bl 105b leer. Bl 106a [Sign O_2]:* **Prefatio. || ()I desideras pfecte munda||ria vitijs/ si nobiliter dita-||ri in v̊tutibus/ si altissime il||luminari in scp̄tur|/ si gl'io||se triūphare de inimic] si co||piose ꝺsolari in aduerb: etc.** *Bl 216a Zl 15:* **cū ip̄o resurgas in gloria. Amen || Laus deo.** *Bl 216b leer. — Dann folgt: Bl 217a Titel:* **Horologium deuoti|| onis circa vitam xp̄i** *vgl. Hain *8929. Bl 304 leer.*
304 Bl [Sign A—Z, Aa—Pp4], 23 und 24 Zeilen, goth. Schrift, Titel in grösserer Schrift.
Wiesbaden LB.

280 Gerson, Johannes: Opera. Argentinae, Martinus Flach, 1494. 3 Bde 2°.

*Hain-Copinger *7625.*
Herborn 2442|2443: Bd 1 mit Inventarium u. Bd 3. (Aus Herborn HSch.)

281 Gerson, Johannes: Opera. [Argentinae, Joh. Pryss], 1488. 3 Bde 2°.

*Hain-Copinger *7622. Proctor 534—536.*
Limburg: Bd 1.
Wiesbaden LB: Bd 2 und 3. (Aus Schönau.)

282 Gerson, Johannes: Opera. Coloniae, Johannes Koelhoff de Lübeck, 1483. 4 Bde 2°.

Hain-Copinger 7621.
Limburg: nur Bd 2. (Aus Hadamar.)

283 Gerson, Johannes: Opera. [Norimbergae, Georg. Stuchs de Sulzbach], 1489. 4°.

*Hain-Copinger *7623. Proctor 2263.*
Wiesbaden LB: Bd 1 mit Inventarium. (Aus Schönau.)

284 Gerson, Johannes: Conclusiones de diversis materiis moralibus. [Coloniae, Ulr. Zell], s. a. 4°.

*Hain *7639. Proctor 869.*
Wiesbaden LB.

285 Gerson, Johannes: De cognitione castitatis et pollutionibus diurnis. [Coloniae, Ulr. Zell], s. a. 4°.

*Hain *7690. Proctor 807.*
Wiesbaden LB.

286 Gerson, Johannes: De custodia linguae. [Coloniae, Ulr. Zell], s. a. 4°.

Bl 1a Zl 1 steht in diesem Exemplar: **Incipit Nōbilis questio de Custodia ligue** [!]
*Hain *7683, nicht *7682. Proctor 834.*
Wiesbaden LB.

287 Gerson, Johannes: De efficacia orationis *etc.* [Coloniae, Ulr. Zell], s. a. 4°.

*Hain *7687. Proctor 835.*
Wiesbaden LB.

288 Gerson, Johannes: De laude scriptorum. [Coloniae, typogr. Augustini de fide], s. a. 4°.

*Hain-Copinger *7688. Proctor 1097.*
Wiesbaden LB.

289 Gerson, Johannes: De mendicitate spirituali. [Coloniae, Ulr. Zell], s. a. 4°.

*Hain *7675. Proctor 855.*
Herborn in 2443[b]. (Aus Herborn HSch.)

290 Gerson, Johannes: De passionibus animae. [Coloniae, Ulr. Zell], s. a. 4°.

Bl 1 leer. Bl 2a: **Incipit tractatus nobilis de passioni||bus aīe. venerabil' mgr̄i Joh̄. gerson. || ()Assionū feruorē effectū** *etc. Bl 27a:* **Explicit tractatus notabil' de passioni||bus**

aïe. Editꝙ a mgr̄o Johāne Gerson || Cācellario parisiensi necnō professore || sacre theologie eximio. *Bl 27b:* de male rūdendo caueant. Malos rumores || *etc. ist verdruckt, ist Bl 30b, Bl 28a:* Incipit tractatulus bonꝙ eiusdē || de modo viuendi omniū fideliū || *etc. Bl 31b:* Expliciunt regule pulchre eiusdem de || modo viuendi omnium fidelium. *Bl 32 leer.*

32 Bl ohne Signaturen, 27 Zeilen, goth. Schrift, zwei Schriftgrössen.
Herborn 2443b. (Aus Herborn HSch.)

291 Gerson, Johannes: De passionibus animae. [Coloniae, Ulr. Zell], s. a. 4°.

Hain 7678 genügt, nur steht Bl 1 [vielmehr 2] a Zl 1 passioīb; *und nicht* passiōibꝙ. *32 Bl, Bl 1 und 32 sind leer.*
Proctor 805.
Wiesbaden LB.

292 Gerson, Johannes: De pollutione nocturna, an impediat celebrantem vel non. [Coloniae, Ulr. Zell], s. a. 4°.

*Hain *7696. In diesem Exemplar steht Bl 1a Z 2:* Joh̄. *Proctor 837.*
Wiesbaden LB.

293 Gerson, Johannes: De remediis contra pusillanimitatem. [Coloniae, Ulr. Zell], s. a. 4°.

*Hain *7705. Proctor 838.*
Wiesbaden LB.

294 Gerson, Johannes: De remediis contra pusillanimitatem. [Coloniae, typogr. Daretis], s. a. 4°.

*Hain-Copinger *7706. Proctor 996.*
Herborn in 2443b. (Aus Herborn HSch.)

295 Gerson, Johannes: De simonia *etc.* [Coloniae, typogr. Daretis], s. a. 4°.

*Hain-Copinger *7708. Proctor 997.*
Herborn in 2443b. (Aus Herborn HSch.)

296 Gerson, Johannes: De simplificatione, stabilitione et mundificatione cordis. [Coloniae, Ulr. Zell], s. a. 4°.

*Hain-Copinger *7681. Proctor 873.*
Herborn 2443b. (Aus Herborn HSch.)

297 Gerson, Johannes: De sollicitudine ecclesiasticorum. [Coloniae, Ulr. Zell], s. a. 4°.

*Hain-Copinger *7668. Proctor 874.*
Wiesbaden LB.

Gerson, Johannes: Imitatio Christi s. Thomas a Kempis.

298 Gerson, Johannes: Opus tripartitum de praeceptis decalogi, de confessione et de arte moriendi. [Coloniae, Ulr. Zell], 1467. 4°.

Hain-Copinger 7653. Die Beschreibung Hains genügt. Proctor 804.
Wiesbaden LB.

Gesta Romanorum s. Elimandus.

299 Gouda, Guilelmus: Expositio mysteriorum missae et verus modus rite celebrandi. Coloniae, Henricus Quentell, [1490]. 4°.

*Hain-Copinger *7826.*
Wiesbaden LB. (Aus Nottgottes, vorher in Johannisberg.)

300 Gouda, Guilelmus: Expositio mysteriorum missae et verus modus rite celebrandi. Coloniae, [Henricus Quentell], s. a. 4°.

*Hain *7828. Proctor 1384.*
Wiesbaden LB. (Aus Notgottes.)

301 Gratianus: Decretum cum apparatu. Argentinae, Johannes Grüninger, 1484. 2°.

*Hain-Copinger *7901.*
Der Kaufpreis des Buches sammt Martini Margarita betrug nach handschriftlicher (15. J.) Notiz auf dem inneren Vorderdeckel 2 fl. u. 6 Albus.
Wiesbaden LB. (Aus Eberbach.)

302 Gratianus: Decretum cum apparatu. Argentinae, [Johannes Grüninger], 1489. 2°.

*Hain-Copinger *7907. Proctor 452.*
Limburg: 2 Exemplare.

303 Gratianus: Decretum cum apparatu. Argentinae, [Johannes Grüninger], 1490. 2°.

*Hain-Copinger *7909. Hain:* quadringentesimo *(sic) soll heissen* qnadringentesimo. *Proctor 455.*
Wiesbaden LB: 2 Exemplare, davon eines aus Linz.

304 Gratianus: Decretum cum apparatu. Basileae, Michael Wenssler, 1481. 2°.

*Hain *7895.*
Herborn P VI 102.

305 Gratianus: Decretum cum apparatu. Basileae, Michael Wenssler, 1482. 2°.

*Hain-Copinger *7896.*
Limburg und Wiesbaden LB.

306 Gratianus: Decretum cum apparatu. Venetiis, Baptista de Tortis, 1496. 2°.

*Hain *7915.*
Wiesbaden LB. (Aus Notgottes.)

307 Gratianus: Decretum cum apparatu. Venetiis, Nicolaus Jenson, 1477. 2°.

Hain-Copinger 7890.
Auf Bl 2 [Sign a^2] über den Anfang des Textes schöne Miniatur, die Überreichung der Dekretalensammlung durch Gratian an den Papst Eugen darstellend; ausserdem schöne gemalte Initiale H.
Wiesbaden LB. (Aus Deutz.)

308 Gratianus: Decretum cum apparatu. Venetiis, Petrus [de Piasiis] Cremonensis dictus Veronensis, 1483. 4°.

*Hain-Copinger *7900.*
Limburg. (Aus Hadamar.)

309 Gregorius Magnus: Commentum super cantica canticorum. [Coloniae, Ulr. Zell, c. 1473]. 2⁰.

*Hain-Copinger *7937. Voullième 479. Proctor 894.*
Limburg.

310 Gregorius Magnus: Dialogorum libri quattuor. [Argentinae, Jacobus Eber], s. a. 4⁰.

*Hain-Copinger *7959. Proctor 509.*
Herborn HX 3. (Aus Limburg.)

311 Gregorius Magnus: Dialogorum libri quattuor. Coloniae, Bartholomaeus de Unckel, [1480.] 4⁰.

*Hain-Copinger *7962.*
Limburg. (Aus Sayn.)
Wiesbaden LB. (Aus Notgottes.)

312 Gregorius Magnus: Dialogorum libri quattuor. [Coloniae, Ulr. Zell, c. 1473].

Bl 1aα: **()stoꝝ libroꝝ q̃tuor dyalo||goꝝ beati gregorij pape || in hoc cōsistit effectꝰ compēdio||se cōscriptus ꝙ p̄mꝰ ꝛ tertiꝰ de||diuersis virtutibꝫ ꝛ miracul' scō||rū tractant** *etc. Bl 2aα:* **()Vadam die dum ni||mis quorūdam secu||lariū tumultibus de||p̄ssus** *etc. Bl 81bα Z 13:* **Explicit liber quartus dya||logorum gregorij.**

81 Bl ohne Signaturen, 2 Spalten, 37 Zeilen, goth. Schrift, eine Schriftgrösse.
Limburg. (Aus Notgottes.)

313 Gregorius Magnus: Dialogorum libri quattuor. Parisiis, Udalricus Gering et Bertholdus Rembolt, 1494. 4⁰.

*Hain-Copinger *7964.*
Herborn 1787. (Aus Herborn HSch.)

314 Gregorius Magnus: Explanatio in septem psalmos poenitentiales. Moguntiae, Jacobus Meydenbach, 1495. 4⁰.

*Hain-Copinger *7941.*
Limburg: 2 Exemplare, das eine aus Limburg. Im anderen Ex. fehlt Bl 1.
Wiesbaden LB. (Aus Notgottes.)

315 Gregorius Magnus: Moralia s. expositio in Jobum. Basileae, Nicolaus Kesler, 1496. 2⁰.

*Hain-Copinger *7934.*
Wiesbaden LB: 2 Exemplare, davon das eine aus Notgottes.

316 Gregorius Magnus: Moralia s. expositio in Jobum. [Coloniae, Conradus Winters de Homburg, 1475]. 2⁰.

*Hain-Copinger *7927. Proctor 1177.*
Limburg. (Aus Deutz.)

317 Gregorius Magnus: Pastorale s. Regula pastoralis. [Coloniae, Ulr. Zell, 1472]. 4⁰.

*Hain-Copinger *7981. Proctor 851.*
Limburg: 2 Exemplare.

318 Gregorius Magnus: Pastorale s. regula pastoralis. Venetiis, Hieronymus de Paganinis Brixiensis, 1492. 4°.

*Hain-Copinger *7986.*
Limburg. (Aus Notgottes.)

319 Gregorius IX: Decretalium libri quinque cum glossa. Norimbergae, Antonius Koberger, 1482. 2°.

*Hain-Copinger *8014.*
Limburg: 2 Exemplare, davon das eine aus Deutz.
Wiesbaden LB.

320 Gregorius IX: Decretalium libri quinque cum glossa. Norimbergae, Antonius Koberger, 1493. 2°.

*Hain-Copinger *8030.*
Limburg: 2 Exemplare. (Aus Rommersdorf und Sayn.)

321 Gregorius IX: Decretalium libri quinque cum glossa. Spirae, Petrus Drach, 1492. 2°.

*Hain-Copinger *8028. 274 Bl, Bl 274 leer.*
Limburg.

322 Gregorius: Decretalium libri quinque cum glossa. Venetiis, Bartholomaeus de Blavis de Alexandria, Andreas de Torresanis de Asula, Maphaeus de Paterbonis de Salodio socii, 1482. 4°.

*Hain-Copinger *8015.*
Limburg. (Aus Hadamar.)
Wiesbaden LB. (Aus Montabaur.)

323 Gregorius IX: Decretalium libri quinque cum glossa. Venetiis, Baptista de Tortis, 1491. 2°.

*Hain *8026.*
Das Exemplar ist dadurch verstümmelt, dass Blätter zu Anfang jedes Buches und am Ende ohne Zweifel wegen der auf ihnen enthaltenen Initialen herausgerissen sind.
Wiesbaden LB.

324 Gregorius IX: Decretalium libri quinque cum glossa. Venetiis, Baptista de Tortis, 1500. 2°.

*Hain *8039.*
Wiesbaden LB.

325 Gregorius IX: Decretalium libri quinque cum glossa. Venetiis, Johannes Herbort, 1481. 2°.

Bl 21 ist auf Pergament handschriftlich ergänzt.
*Hain-Copinger *8011.*
Wiesbaden LB.

326 Gregorius IX: Decretalium libri quinque cum glossa. Venetiis, Paganinus de Paganinis Brixiensis, 1489. 2°.

*Hain *8024.*
Limburg. (Aus Deutz.)

327 Gritsch, Johannes: Quadragesimale. Coloniae, Henricus Quentell, 1481. 2°.

*Hain-Copinger *8068.*
Wiesbaden LB.

328 Gritsch, Johannes: Quadragesimale. Norimbergae, Antonius Koberger, 1479. 2⁰.

*Hain *8066.*
Herborn 1968. (*Aus Limburg.*)

329 Guido de Baysio: Rosarium decretorum. Venetiis, Johannes Herbort, 1481. 2⁰.

*Hain *2717. Pellechet 2014.*
Limburg. (*Aus Limburg.*)

330 Guido de Columna: Historia Troiana. [Argentinae, typogr. vitarum patrum a. 1483], s. a. 2⁰.

*Hain *5503. Proctor 429.*
Wiesbaden LB. (*Aus Notgottes.*)

331 Guido de Monte Rochen: Manipulus curatorum. Argentinae, [Martinus Flach], 1487. 4⁰.

Bl 1a Titel: Manipulus curatorū. || officia sacerdotuꝫ scd'm || ordinē septē sacramētoꝝ || perbreuiter ɔplectēs. *Bl 1b leer. Bl 2a* [*Sign a²*] *beginnt die Tabula; die Bl 3b endigt. Bl 4* [*Sign a 4*] *Actoris epistola. Bl 5b beginnt der Text:* Tractatus primus de || sacramentis in generali. Et habꝫ tria capitula. || *etc. Bl 121a Z 24:* Hec circa officiū curatorū breuiter a me ꝑstricta sunt || *etc* . . . Hec in-||suꝑ exarata sunt in famosa ciuitate Argentinensiū. An||no dñi. M. cccc. lxxxvij. x. die mensis Maij. *Bl 121b:* De conditōibus requi||sitis in sumente eucharistie sacramentū. *Das Werk endigt auf dieser Seite mit Z 33:* Pontificem suꝑ hijs semꝑ dicendis adibis. *Bl 122 leer.*

122 Bl mit Sign [*a—o⁴, p⁵*], *37 Zeilen, goth. Schrift, zwei Schriftgrössen.*
Hain-Copinger 8194. Proctor 671.
Herborn P 1ᵇ 36. (*Aus Herborn HSch.*)

332 Guido de Monte Rochen: Manipulus curatorum. Argentinae, s. t., 1493. 4⁰.

Bl 1a Tit.: Manipulus curatoꝝ offi||cia sacerdotum ƀm ordi||nem septem sacramento-|| rum perbreuiter comple||ctens. *Bl 1b leer. Bl 2 u. 3 enthält die Tabula. Bl 4* [*Sign a 4*]: Incipit feliciter doctissimi || ac famosissimi viri dñi Guidonis de mōte Rotherij liber. || q̇ Manipulꝰ curatoꝝ vulgarit' appellat'. in q̊ ꝑ necessaria of||ficia eoꝝ q̇bɔ cura animaꝝ ɔmissa est ƀm septē sacramentoꝝ || ordinē breuiter ꝑtractant' Actoris epistola || (r) Euerendo in christo || pr̄i ac dn̄o dn̄o Richardo diuīa prouiden||tia *etc. Bl 110b Z 34:* p̄ces ad deū fidelit' fundat. Hec insuꝑ exarata sūt in famosa || ciuitate Argen̄. Anno dn̄i. M. cccc. xciij. *Bl 111a:* De cōditionibus requisitis || in sumente eucharistie sacr̄m *Z 24:* Casus episcopales patent in his versibɔ. *Es folgen 6* versus. *Bl 111b u. 112 leer.*

112 Bl mit Sign [*a—c e g i l n p q⁴, f h k m o², d r³*] *55 Zeilen, goth. Schrift, 2 Schriftgrössen.*
Copinger II, 1, 2845.
Limburg. (*Aus Hadamar.*)

333 Guido de Monte Rochen: Manipulus curatorum. Argentinae, s. t., 1493. 4⁰.

*Hain-Copinger *8205.*
Weilburg. (*Aus Höchst.*)

334 Guido de Monte Rochen: Manipulus curatorum. Coloniae, Barthol. de Unckel, 1476. 2⁰.

Bl 1aα: [ ]Euerendo in xp̄o || patri ac dn̄o dn̄o || raymūdo diuina || ꝓuidentia sancte || valentie sedis epi||scopo Suoꝝ deuotoꝝ mīmꝰ guido d' mōte rotherij cū deuota ꝛ || humili recōmēdatione se totū || suis obseq̄is mācipatū. *etc. Bl 1aβ Z 35:* Incipit prologus in librum q̄ ||dicitur manipulus curatorum || *Bl 2aα Z 21:* Incipit libellus q̄ d'r manipu-||lus curatoꝝ

qui hȝ tres ꝑtes || *etc. Bl 99bβ Z 25:* Explicit manipulus curatorū || libellus vtilis ac sacerdotibꝰ ꝑ||necessarius impꝑssus autē colo||nie ꝑ bartholomeū de vnckel. || ad laudē dei ꝛ ad vtilitatem ec||clesie sue sancte || Anno dñi millesimo q̄dringen||tesimoseptuagesimo sexto in vi||gilia palmaꝝ *Bl 100aα:* Incipit tabula siue registrū || manipuli curatoꝝ *Bl 100bβ am Ende:* Explicit tabula || Et sic est finis || Deo gracias ⁘

100 Bl ohne Signaturen, 2 Spalten, 38 Zeilen, goth. Schrift, eine Schriftgrösse.

Hain-Copinger 8175.

Limburg.

335 Guido de Monte Rochen: Manipulus curatorum. Coloniae, Henricus Quentell, s. a. 2°.

Bl 1a [Sign a1] Z 1: []euerendo in xp̄o patri ac domi||no: dño Raymundo diuina ꝓuidentia scē || valentie sedis episcopo Suorum deuotoꝝ || minimus guido de monte rotherij cuȝ deuo||ta et humili recommendatione se totū suis || obsequijs mancipatum. *etc. Bl 2a [Sign a2] Z 10:* Explicit || ꝓlogꝰ. Incipit libellꝰ q̄ d'r maipulꝰ curatoꝝ q̄ hȝ tres ꝑtes || *etc. Bl 136a Z 22:* Hic curatorum manipulus: ꝑ ecclesie curā || et regimen presertim gerentibus humili sti||lo compilatus: per Hinricum quentel Colo||nie impressus. Admissus ab alma vniuersi-|| tate Colonien. et aꝓbatus: finit feliciter.

136 Bl mit Sign [a—mꝛ, n⁴, o⁴], 38 Zeilen, goth. Schrift, 2 Schriftgrössen.

Hain 8169?

Limburg. (Aus Hadamar.)

336 Guido de Monte Rochen: Manipulus curatorum. Acc. Jacobus Fusigna, libellus artis praedicationis. — De arte bene moriendi. s. l., t., a. 2°.

*Hain *8162.*

Bl 105bβ Z 36: humili stilo compilatꝰ. Et modus siue || *106 Bl (Bl 106 leer.)*

Limburg. (Aus Arnstein.)

337 Guilelmus de Gouda: Tractatus de expositione missae. Daventriae, Richardus Pafraet, s. a. 4°.

Bl 29b Z 24 steht richtig obseruātia *und nicht wie bei Campbell* obseruātie.

Hain-Copinger 7821. Campbell 888.

Limburg. (Arnstein.)

338 Guilelmus de Ockam: Dialogus inter clericum et militem super dignitate papali et regia. [Coloniae, Gosw. Gops], 1475. 4°.

Bl 1a: Disputacio iter clericum et militē sup potesta||tē prelatis ecclesie atq̄ principibȝ terraꝝ com||missa sub forma dyalogi incipit feliciter. *Bl 13b Z 10:* Et sic est finis. *Bl 14a:* Cōpendium de vita anticristi incipit feliciter || *Bl 16b Z 23:* Explicit ꝯpendiū de vi||ta anticristi sub Anno || dñi. M. cccc. lxxv.

Im Übrigen s. Hain-Copinger 6117. Proctor 1135.

Limburg. (Aus Limburg.)

339 Guilelmus de Ockam: Dialogus inter clericum et militem super dignitate papali et regia. Coloniae, Henricus Quentell, [149.]. 4°.

*Hain-Copinger *6115.*

Wiesbaden LB. (Aus Arnstein.)

340 Guilelmus de Ockam: Dialogus inter clericum et militem super dignitate papali et regia. [Daventriae, Richard Pafraet], 1491. 4°.

*Hain-Copinger *6119.*

Limburg. (Aus Nothgottes, vorher in Johannisberg.)

341 Guilelmus de Ockam: Quaestiones et decisiones in quattuor libros sententiarum cum centilogio theologico. Lugduni, Johannes Trechsel, 1495. 2°.

*Hain-Copinger *11942.*
Limburg. (*Aus Eberbach.*)

342 Guilelmus de Ockam: Quodlibeta septem. Argentinae, [typogr. Jordani de Quedlinburg a. 1483], 1491. 2°.

*Hain-Copinger *11941. Proctor 661.*
Limburg. (*Aus Eberbach.*)

343 Guillermus: Postilla super epistolas et evangelia. Argentinae, [typogr. Jordani de Quedlinburg a. 1483], 1485. 2°.

*Hain *8262. Proctor 594.*
Wiesbaden LB. (*Aus Notgottes, vorher in Johannisberg.*)

344 Guillermus: Postilla super epistolas et evangelia. Argentinae, [typogr. Jordani de Quedlinburg a. 1483], 1490. 2°.

*Hain *8272. Proctor 657.*
Wiesbaden LB. (*Aus Notgottes.*)

345 Guillermus: Postilla super epistolas et evangelia. Coloniae, s. t., 1482. 2°.

Bl 1a leer. Bl 1b α Z 1: **[]ltam bonā et exitū beatū || Ego frat' gwillermꝰ sacre the||ologie pfessor** *etc. Bl 1b β Z 33:* **Epistolaꝝ ꝛ euāgelioꝝ de tē||pore et sanctis liber incipit.** *Bl 123a [n.* **CXXij]** *β:* **Postille sup Epistolas et Euāge||lia dn̄icales** *etc.* **collecte ꝑ religiosū patrem fratrem || Gwillermū theologū eximiū: magi||strum Parisiensem. nouissime impṽs||se āno salutis millesimo quadringē||tesimo octuagesimo secundo: decimo-||septimo kal'. Augusti: finiūt felicit' || in sancta Colonia:** *Es folgt die Tabula, Bl 125 b [n.* **CXXv]** *β Z 39:* **Explicit tabula euan-|| geliorum et || Epistolarum.**

125 Bl numerirt und mit Sign, 2 Spalten, 49 Zeilen, goth. Schrift, 3 Schriftgrössen.

In der Blattzählung zwei Fehler: LXiiij statt LVi und XCVII statt Ciii. Bl 84 und 85 sind handschriftlich ergänzt.

Limburg. (*Aus Limburg.*)

346 Guillermus: Postilla super epistolas et evangelia. Coloniae, Henricus Quentell, 1494. 4°.

*Hain-Copinger *8285.*
Limburg: 2 Exemplare. (*Aus Arnstein und Hadamar.*)

347 Guillermus: Postilla super epistolas et evangelia. [Spirae, Petrus Drach], s. a. 2°.

Copinger II, 1, 2862. Voulliéme 503.
Bl 1b endigt die erste Zeile hinter Gwillerinus.
Herborn in 1672. (*Aus Rommersdorf.*)

348 Guillermus: Postilla super epistolas et evangelia. s. l., t., a. 2°.

Bl 1a leer. Bl 1b: **Eximij doctissimiꝙ viri fratris Guillermi. N. Sacre theologie || ꝑfessoris parisiēsis Dignissimi In exposicōe. Epl'aꝝ atꝙ euā-||geliorum ꝑ circulum anni tā de tpe quam d' Sanctis occurren||cium Prologus feliciter incipit. || []ltā bonā ꝛ exitū beatū. Ego frater. Guillermus. sacre || theologie ꝑfessor mīmꝙ pisiꝙ educatꝙ Sacroꝝ euāgelio||rum** *etc. Bl 6a:* **Dignissimi supramemorati doctoris. In epistolas ꝛ Euāgelia q̄ || ꝑ. Anni circulum in sancta dei ecclesia occurrunt: Exposicio ad || laudem dei feliciter Incipit.** *Bl 192 b Z 11:* **Explicit postilla sup Euāgelia dn̄icalia ꝛ sup euāgelia de sāctis: ||** *etc. Z 35:* **Vin. i. vincēciꝙ Rabanꝙ. Et sic de alijs:**

192 Bl ohne Signat., 36 Zeilen, goth. Schrift, eine Schriftgrösse.
Limburg.

[Guillermus: Postilla super epistolas et evangelia de tempore et de sanctis et pro defunctis. s. l., t., a. 4°.]

*Hain-Copinger *8241. Ist nach Proctor kein Druck des 15. Jahrhunderts.*
Limburg. (*Aus Hadamar.*)

349 Guillermus Parisiensis: De septem sacramentis. [Moguntiae, Jac. Meydenbach, c. 1495]. 4°.

*Hain-Copinger *8310. Proctor 164.*
Wiesbaden LB: 2 Exemplare. (*Aus Notgottes.*)

350 Guillermus Parisiensis: Rhetorica divina. [Basileae, Joh. Amerbach, 1490.] 2°.

*Hain-Copinger *8303. Proctor 7623.*
Weilburg. (*Aus Deutz.*)

Guillermus Textor de Aquisgrano s. Textor.

351 Haemmerlein, Thomas: Hortulus rosarum de valle lacrimarum. Basileae, Johannes Bergmann de Olpe, 1499. 8°.

Bl 1a Titel: **Hortulus rosarū || de valle lachryma-||rum continens egregias ꝛ deuotas || sentēcias ||** *1499.* **|| Nihil sine causa. || Olpe. || Ode. S. Braut. [!] || In cōmendationē Hortuli Rosarū ||** *Es folgen 6 Strophen, die erste auf derselben Seite, die anderen auf Bl 1b. Bl 2a* [*Sign a ii*]*:* **Incipit Ortulus || rosaꝝ de valle la-||crimarum.** *Es folgen die Kapitelüberschriften. Bl 3a* [*Sign a iii*] *beginnt Kap. 1:* [c] **Vm sancto sanctꝙ || eris: ꝛ cū peruerso || peruerteris. Atten|| de diligenter frater ||** *etc. Bl 115a Z 8:* **rectionem || Hugonis de sācto victore opus-||cula de studio orādi: & de tribus || dictis: Basileę opera & expensis || Johannis Bergman de Olpe im-||pressa finiunt feliciter** *Bl 115b:* **Ad gloriosam vir||ginē marīā: ex ver-||bis Apuleii Precatio. S. Brant.** *Bl 117b:* **In laudē virginis || gloriosę ex v̊bis beati Bernardi cla-|| reuallensis: Salutatio S. Brant:** *Bl 118b Z 13:* **pfundum || queat inuestigare? ||** *1499.* **|| Nihil sine causa: || Olpe.** *Bl 119 und 120 leer.*
120 Bl mit Sign [a—p 4] *19 Zeilen, römische und goth. Schrift, 2 Schriftgrössen.*
Hain-Copinger 8939.
Wiesbaden LB. (*Aus Notgottes.*)

Harentalis s. Petrus de Harentalis.

Hassia s. Henricus de Hassia.

352 Hegius, A.: Farrago. Daventriae, [Rich. Pafraet], 1495. 4°.

Campbell 742.
Wiesbaden LB.

353 Henricus de Hassia: De arte praedicandi. Argentinae, Martinus Flach, s. a. 4°.

*Hain *8398. Proctor 725.*
Wiesbaden LB.

354 Henricus Hostiensis de Segusio: Summa in quinque libros decretalium. [Argentinae, typogr. Henrici Ariminensis], 1478—1479. 2 Bde 2°.

*Hain-Copinger *8962. Bl 1a Z 3 steht* **vulgariore** *statt* **vulgari.**
Wiesbaden LB. (*Aus Schönau.*)
Limburg. (*Aus Rommersdorf.*)

355 Herben, Matthaeus: De constructione substantivorum in simili casu. s. l., t., a. 4°.

Bl 1 [leer?] fehlt. Bl 2a: De constructione substantiuorum in simili casu || ()Eus pater. dei prīs: deo patri. deū prēȝ. ȶc. || ()Eus filius. dei filij. deo filio. deum filium. et cetera. || ()Eus spiritussanctus. dei spūssācti· deo spirituisctō. || Papa Innocentius. pape innocētij. pape innocētio || *etc. Bl 23b Z 12:* Dyasinthetica per Matheū herben. Rectorem scholariu3 || beati Seruatij ex eruditissimis Grāmatice ꝑfessoribus Gua-||rino atq; Nicolao perotto Archiepiscopo Sipontino domino || suo extracta desint feliciter. *Bl 24 [leer?] fehlt.*

24 Bl mit Sign [a b c4] 39 Zeilen, goth. Schrift, 2 Schriftgrössen.
Limburg. (Aus Limburg.)

356 Hermannus de Schildis: Speculum sacerdotum. Moguntiae, s. t., [c. 1480]. 4°.

*Hain-Copinger *14519.*
Limburg. (Aus Limburg.)

357 Hermannus Torrentinus: Opusculum de generibus nominum, de heteroclitis, de patronymicis, de nominum significationibus. s. l., t., a. 4°.

Bl 1a Titel: Hermāni Torrentini opu||sculum perutile. || De Generibus nominum || De Heteroclitis || De Patronymicis || De Nominū significatōibus *Darunter Holzschnitt (die Buchstaben:* i h s *umgeben von den Symbolen der vier Evangelisten.) Bl 1b:* ¶ Hermānus Torrentinus docto ȶ religioso vi-||ro Joanni vinsemio. S. *Bl 2a [Sign A i j]:* ¶ De generibus nominū. Caput ꝑmum. || ()Enera noīm unt [!] sex. masculinū. femininū. neutrū. cōm-||ne. epicenum ȶ omne. *etc. Bl 24a Z 18:* Zizania grece lolium latine herba nocens frumento. || ¶ Et sic est finis.

24 Bl mit Sign [A4 B2 C4 D2], 39 Zeilen. Goth. Schrift. Drei Schriftgrössen.
Limburg. (Aus Limburg.)

358 Herodotus: Historiarum libri IX interprete Laurentio Valla. Venetiis, Johannes et Gregorius de Gregoriis, 1494. 2°.

*Hain-Copinger *8472.*
Wiesbaden LB. (Aus Herborn HSch.)

359 Herolt, Johannes: Liber de eruditione Christi fidelium. [Argentinae, Georgius Husner], s. a. 2°.

*Hain *8517. Proctor 357.*
Limburg. (Aus Notgottes, vorher in Johannisberg.)

360 Herolt, Johannes: Sermones super epistolas dominicales. [Argentinae, Georg. Husner], s. a. 2°.

*Hain *8510. Proctor 358.*
Limburg. (Aus Hadamar.)

361 Herolt, Johannes: Sermones de sanctis. s. l., t., a. [nicht nach 1489]. 2°.

Bl 1 leer. Bl 2a [Sign a2] a: Incipit Registrum || breue huiꝰ operis ꝺm ordineȝ al||phabeti. effectꝰ spēaliores cuiusli-||bet sermonis breuissime indicās. || ()Ndreas nouē || habet ꝑulegia. ꝺmōe || *etc. Bl 6a leer. Bl 7a [Sign b i]:* Incipiūt sermones discipuli de sanctis per an||ni circulū In quorū quolibȝ tria deducunt' mēbra || Sequitur Prologus In eosdem || ()Andate dominū ī sanctis eius psal. cl. || *etc. Bl 112b Z 31:* nunq̄ vel raro audiuit integram missam vel sermonem. hoc q̄re in ꝑm-||ptuario. xlvi. m. || Expliciūt Sermōes discipuli de scīs ꝑ āni circulū.

112 Bl [Sign a3, b—i4, k—l5, m—n4, o3], 37 und 38 Zeilen, goth. Schrift, zwei Schriftgrössen. Der Rubrikator hat am Ende die Jahreszahl 1489 vermerkt.
Wiesbaden LB. (Aus Schönau.)

362 Herolt, Johannes: Sermones de tempore. [Coloniae, Ulr. Zell], 1478. 2°.

Hain-Copinger 8479.
Limburg: 2 Exemplare. (Aus Rommersdorff und aus Hadamar.) Das R. Exemplar ist defekt, es fehlt Bl 1 und der Schluss.

363 Herolt, Johannes: Sermones de tempore et sanctis cum promptuario exemplorum. Norimbergae, Antonius Koberger, 1480. 2°.

*Hain *8481.*
Limburg. (Aus Limburg.)

364 Herpf, Henricus: Speculum aureum decem praeceptorum dei. Moguntiae, Petrus Schöffer, 1474. 2°.

*Hain-Copinger *8523.*
Wiesbaden LB. (Aus Limburg.)

365 Herpf, Henricus: Speculum aureum decem praeceptorum dei. Norimbergae, Antonius Koberger, 1481. 2°.

*Hain *8524.*
Limburg.

366 Herveus: Quattuor quodlibeta. Venetiis, Raynaldus de Novimagio, 1486. 2°.

*Hain-Copinger *8530.*
Herborn 808. (Aus Herborn HSch.)
Limburg: am Ende defekt. (Aus Eberbach.)

367 Heylin, Johannes, de Lapide: Resolutorium dubiorum circa celebrationem missarum occurrentium. Argentinae, Martinus Flach, 1494. 4°.

*Hain-Copinger *9909.*
Wiesbaden LB. (Notgottes, vorher in Johannisberg.)

368 Heylin, Johannes, a Lapide: Resolutorium dubiorum circa celebrationem missarum occurrentium. Coloniae, Henricus Quentell, 1493. 4°.

Copinger II, 1 3495. Voullième 548.
Limburg. (Aus Notgottes, vorher in Johannisberg.)

369 Hieronymus: Aureola ex floribus S. Hieronymi contexta. [Spirae, typogr. Gestorum Christi], s. a. 2°.

*Hain-Copinger *8586. Proctor 2322.*
Limburg. (Aus Limburg.)

370 Hieronymus: Commentaria in biblia. Venetiis, Johannes et Gregorius de Gregoriis, 1497—1498. 2 Bde 2°.

*Hain *8581.*
Die Initialen sind eingedruckt.
Bl 9 Titel Z 2 steht **questiones** *und nicht wie bei Hain* **quaestiones.**
Limburg. (Aus Deutz.)

371 Hieronymus: Epistolae et tractatus. Basileae, Nicolaus Kesler, 1492. 2 Bde 2°.

*Hain *8561.*
Limburg: nur Bd 2. (Aus Hadamar.)
Wiesbaden LB. (Aus Ehrenbreitstein.)

372 Hieronymus: Epistolae et tractatus. Basileae, Nicolaus Kesler, 1497. 3 Bde 2°.

*Hain-Copinger *8565.*
Limburg: Bd 1 u. 2. (Aus Eberbach.)

373 Hieronymus: Epistolae et tractatus. Moguntiae, Petrus Schöffer, 1470. 2°.

*Hain *8554. Das vorliegende Exemplar stimmt genau mit Hains Beschreibung überein.*
Wiesbaden LB.

374 Hieronymus: Epistolae et tractatus. Venetiis, Johannes Rubeus Vercellensis 1496. 2°.

*Hain-Copinger *8563.*
Limburg. (Aus Höchst.)

375 Hieronymus: Expositio symboli contra Jovinianum haereticum. [Coloniae, Ulr. Zell, c. 1470]. 4°.

*Hain-Copinger *8578. Proctor 877.*
Limburg.

376 Hieronymus: Liber contra Helvidium de virginitate Mariae. [Coloniae, typogr. Dictyos, 1471—75]. 4°.

Bl 1a: **Incipit liber beati Jheronimi cōtra helindiū [!] || de virginitate sancte dei genitricis Marie ||** *Bl 15a Z 10:* **Explicit liber beati Jerōnimi contra Helindiū [!] || de virginitate sancte dei genitricis Marie:.** *Bl 15b:* **Incipit epistola scī Jeronimi ad Gaudēcium, || de instrucione [!] filie:** || *Bl 18b Z 26:* **Explicit epistola btī Jeronimi ad gau. ut sup̄** *Bl 19a:* **Incipit Epistula beati Jheronimi ad panma||chium et Occeanum.** || *Bl 21b Z 14:* **Explicit eplā btī Jeronimi ad pāmachiū et oc:**

21 Bl ohne Sign, 27 Zeilen, goth. Schrift, eine Schriftgrösse.
Hain-Copinger 8575. Proctor 986.
Limburg.

377 Hieronymus: Vitae sanctorum patrum. [Argentinae, typogr. vitarum patrum a. 1483], 1485. 2°.

*Hain-Copinger *8600. Proctor 422.*
Wiesbaden LB.
Weilburg. (Aus Rommersdorf.)

378 Hieronymus: Vitae sanctorum patrum. [Coloniae, Arnold. ter Hoernen, ca. 1470].

*Hain *8593. Proctor 973.*
Limburg.

379 Hieronymus: Vitae sanctorum patrum. [Coloniae, Conrad. Winters, c. 1476?]

Bl 1aα Z 1: **Incipit ꝓlogus in vi||tas Sāctoꝝ patrum. || ()Enedictus deus q̄ vult || om̄es homines saluos || fieri ꝛ ad agnicōem ve||ritatis venire: qui etiaꝫ ||** *etc. Bl 55aβ Z 21:* **Liber de vitis sanctoꝝ Patꝝ || Heremitaꝝ atq̄ Mōchoꝝ se||cūdꝙ finit foeliciter ⁘ ⁘** *Bl 56aα Z 1:* **Incipit ꝓlogꝙ Palladij ep̄i in || libꝝ tertiū de vitis patrū.** *Bl 116aα Z 24:* **Pars quarti lib̄. xiij. de hospi||talitate explicit foeliciter. || DEO GRATIAS.** *Bl 116b u. 117 leer. Bl 160aβ Z 35:* **Explicit liber quintus de vi||tis sanctorum patrum ⁘ || DEO GRATIAS.**

160 Bl, 2 Spalten, 41 Zeilen. Goth. Schrift.
Hain-Copinger 8586?
Limburg. (Aus Hadamar.)

380 Hieronymus: Vitae sanctorum patrum, deutsch. [Herbipoli, Georg. Reyser, 1480?]. 2°.

*Hain-Copinger *8603. Proctor 3251 weiss nicht, welchem Druckort dieser Druck angehört. Wiesbaden LB. (Aus Schönau.)*

Hispanus s. Petrus Hispanus.

381 Holkot, Robertus: Opus super sapientiam Salomonis. [Coloniae, Conrad. Winters, c. 1479]. 2°.

*Hain-Copinger *8755. Proctor 1188.*
Limburg. (Aus Deutz.)

382 Hollen, Gotschalcus: Praeceptorium divinae legis. Coloniae, Johannes Guldenschaff, 1481. 2°.

Hain-Copinger 8766.
Wiesbaden LB. (Aus Marienstatt.)

383 Homiliarius doctorum a Paulo Diacono collectus. Spirae, Petrus Drach, 1482. 2°.

*Hain-Copinger *8790.*
Herborn 2056. (Aus Herborn HSch.)
Limburg. (Aus Limburg.)

384 Honorius: Expositio super cantica canticorum. [Coloniae, Joh. Guldenschaff, c. 1480]. 4°.

*Hain-Copinger *8802. Proctor 1230.*
Limburg. (Aus Arnstein.)

385 Horatius: Opera cum annotationibus Jac. Locher Philomusi. Argentorati, Johannes Grüninger, 1498. 2°.

*Hain-Copinger *8898.*
Hadamar G.

Horologium aeternae sapientiae s. Suso, Henricus.

386 Hortulus animae. l.?, t.?, a.? kl. 8°.

Bl 1a Titel rot: **Ortulus anime.** *Bl 1b beginnt das Kalendarium. Bl 20* [*Sign c c4*] *rot:* **Sequit registrū p̄rtis libelli** *Bl 24b Z 21:* **Uigilie mortuorū. ccvilj. cuꝫ plu‖ribus collectis in fine annexis. ‖ Finis.** *Der Druck ist zum grossen Teil durch handschriftlichen Text ersetzt, daher eine genaue Beschreibung nicht möglich, zumal Anfang und Ende des eigentlichen Textes sowie die Schlussschrift überhaupt nicht mehr vorhanden sind. Blattzählung, Signaturen sind vorhanden, 22 Zeilen, Rot- und Schwarzdruck, goth. Schrift, der Titel in grösserer Schrift, zahlreiche Holzschnitte.*
Wiesbaden LB. (Aus Notgottes.)

Hortulus rosarum in valle lacrimarum s. Haemmerlein, Thomas.

Hortus sanitatis s. Johannes de Cuba.

Hostiensis s. Henricus Hostiensis de Segusio.

387 Hugo de S. Caro: Postilla super psalterium. Norimbergae, Antonius Koberger, 1498. 2°.

*Hain-Copinger *8973.*
Limburg. (Aus Deutz.)

388 Hugo de S. Victore: De sacramentis christianae fidei. Argentinae, [typogr. Jordani de Quedlinburg a. 1483], 1485. 2°.

*Hain-Copinger *9025. Proctor 597.*
Limburg.

389 Humbertus: De praedicatione sanctae crucis. [Norimbergae, Fridericus Creusner], s. a. 4°.

*Hain-Copinger *9029. Proctor 2193.*
Limburg. (Aus Deutz.)

390 Hymnarius s. Expositio hymnorum. Coloniae, Henricus Quentell, 1492. 4°.

*Hain *6784.*
Limburg. (Aus Arnstein.)

391 Hymnarius s. Expositio hymnorum. Coloniae, Henricus Quentell, 1494. 4°.

*Hain *6786.*
Herborn P IV 75. (Aus Herborn HSch.)

Jacobus Januensis s. Jacobus de Voragine.

392 Jacobus de Theramo: Consolatio peccatorum s. Belial. [Argentinae, Henr. Knoblochtzer], 1484. 2°.

Bl 1 fehlt. Bl 2a [Sign a ij] a: **Reuerendi patris domini Jacobi || de Theramo Compendium pbreue || Consolatio peccatorum nuncupatū. || Et apud nonnullos Belial vocitatū || ad papā. Vrbanum sextum conscrip-||tum. Incipit feliciter.** *Bl 93aβ Z 31:* **seculorum. AMEN. || Explicit liber belial nūcupatꝯ al's || peccatoꝝ consolatio. Anno dñi M°. ||** ccccl**xxxiiij.** *Bl 93b und 94 leer.*

94 Bl mit Sign [a b e g i l m n⁴, c i f k k3] 2 Spalten, 42 Zeilen, goth. Schrift, eine Schriftgrösse. Proctor 373.
Wiesbaden LB. (Aus Schönau.)

393 Jacobus de Voragine: Legenda sanctorum seu historia Lombardica. [Argentinae, Georg. Husner, ca 1475]. 2°.

Bl 1a leer. Bl 1ba: **De festiuitatibus que occur-||runt infra tp̄us renouationis ||** *etc. Ende der Tabula auf Bl 2bβ Z 32. Bl 3 [num. I] Z 1:* **Incipit prologus sup legendaꝫ sanctoꝝ quā cōpilauit frater || iacobus natione Ianuēsis ordinis fratrū p̄dicatoꝝ. || ()Niversū tempꝯ pūtis vite ī q̄ttuor distinguit' || scꝫ ī tēpꝯ deuiatiōis. renouatiōis siue reuocati||onis. recōnciliationis. et peregrinatōis. Tempꝯ || deuiatiōis** *etc. Bl 394 [num. CCCXCII] a Z 19:* **Explicit legenda lombardica iaco||bi de voragine** *etc. Bl 394b:* **De decem milibꝫ martirum.** *Bl 422 [num. CCCCXX] a Z 29:* **et odoris fragrantia vsqꝯ in octauā diem ibi manebat. Marti-||ri lucie ideo ꝺiūcta fuit. ꝙ ipsa odilia duobus modis martir || fuit voluntate et carnis maceratione.** *Bl 422b leer.*

422 Bl [2 nicht num., I—CCCCXX] ohne Sign, 38 Zeilen, goth. Schrift, 1 Schriftgrösse. Limburg.

394 Jacobus de Voragine: Legenda sanctorum seu historia Lombardica. Argentinae, [Georg. Husner], 1479. 2°.

Bl 1 fehlt. Bl 2aa: **Incipit tabula super legen||das sanctorum secundum or|,dinem alphabeti collecta. et || primo premittitur prologꝯ || qui ostendit modum reperi-||endi materias contentas in || diuersis locis huius volumi||nis. || PROLOGVS || ()Voniam sicut dic ysidorꝯ ||** *etc. Der Prologus schliesst Bl 2aβ Z 39:* **uersis.** *Bl 16aa am Ende:* **Finit tabula feliciter.** *Bl 16b und 17a leer. Bl 17b folgt der* **prologus super legendas sanctorum.** *Bl 18a Z 8:* **Explicit prologus. Incipiunt capitula.** *Bl 20a:* **Incipit legenda sanctoruꝫ que lombardica nominatur**

hi-||storia Et primo de festiuitatibus que occurrunt infra tem-||pus renouationis quod re-presentat ecclesia ab aduentu vsq; || ad natiuitatez domini. *Bl 412a am Ende:* Hoc opus historie lombardice. deo opitulan||te. cum legendis in fine annexis. est impres-||sum Argentine. Anno domini Millesimo-||quadringentesimo septuagesimo nono. *Bl 412b leer.*

412 Bl ohne Sign [51 Lagen, davon 1, 2, 4—8, 10—14, 16, 17, 19—23, 25, 26, 28—30, 32—36, 38—40, 42—47, 49⁴, 3, 9, 15, 27, 37, 50, 51⁵, 18, 24, 31, 41, 48³] 39—40 Zeilen, goth. Schrift, 2 Schriftgrössen.

Proctor 359.

Wiesbaden LB. (Aus Notgottes.)

395 Jacobus de Voragine: Legenda aurea s. historia Lombardica. Argentinae, [typogr. Jordani de Quedlinburg a. 1483], 1483. 2°.

Bl 1 fehlt. Bl 2aα: Incipit tabula su||per legendas sanctorum secunduz || ordinem alphabeti collecta. et pri-||mo premittitur prologus qui ostē||dit modum reperiēdi materias cō||tentas in diuersis locis huius vo-||luminis || Prologus. || ()Voniam sicut || dicit ysidorus in libro de sum||mo bono *etc. Bl 15aα:* Incipit legenda sanctorum que || lombardica no-mīatur historia. Et || primo de festiuitatibus que occur||runt infra tempus renouatōis qd' || representat ecclesia ab aduētu vsq; || ad natiuitatem domini || Legenda Prima A || De aduentu domini || ()Duentꝯ domi||ni per quattu||or septimanas agit' ad signi||ficandū *etc. Bl 243aβ Z 5:* us p omnia secula seculorū. amen || Explicit legenda lom||bardica Jacobi de voragine ordinis predi||catorum episcopi ianuensis. *Bl 243bα:* Sequuntur quedā || legende a quibusdaz alijs superad-||dite. Et primo de decez milibꝯ mar||tyrum *Bl 277bβ Z 26:* bent q; corpus christi est ꝛ sanguis eius || Expliciunt quo||rūdam sanctorum legende adiuncte post Lom-bardicam hi-||storiam. Impresse Argentine. Anno dñi M. cccccxxxiij. *Bl 278 leer.*

278 Bl ohne Sign [39 Lagen: 1, 3—5, 7, 9, 11, 13, 15, 17, 19, 21, 23, 25, 27, 29, 31, 33, 15, 39⁴, 2, 6, 8, 10, 12, 14, 16, 18, 20, 22, 24, 26, 28, 30, 32, 34, 36, 38³, 37⁵], 2 Spalten, 47 Zeilen, goth. Schrift, 3 Schriftgrössen.

Wiesbaden LB. (Aus Eberbach.)

396 Jacobus de Voragine: Legenda sanctorum seu historia Lombardica. Argentinae, [typogr. Jordani de Quedlinburg a. 1483], 1485. 2°.

Bl 1a Titel: Lombardica historia || que a plerisq; Aurea || legenda sāctorum ap-||pellatur. *Bl 1b leer. Bl 2a [Sign i] α:* Incipit tabula super || legendas sctōꝝ scd'm ordinē alphabeti collecta. et primo premittitur p||logus qui ostendit modū reperiēdi || materias contentas in diuersis lo||cis huius voluminis. *Die Tabula endigt Bl 12bβ. Bl 13aα:* Incipit prologus su-||per legendas sanctoꝝ quas collegit || in vnum frater iacobus natione ia-||nuensis ordinis fratrum predicato-||rum. *Bl 13aβ:* Explicit prologus. *Bl 13bα:* Incipiunt capitula. *Bl 15a [Sign a] α:* Incipit legenda sctōꝝ que lombar||dica noīatur historia Et primo de fe||stiuitatibꝯ que occurrūt īnfra tempꝯ renouatōis qd' representat eccl'ia ab || aduētu vsq; ad natiuitatē domini. *Bl 233bβ:* Explicit legenda lom||bardica Iacobi d' voragine ordinis p̄dica||torum episcopi ianuēsis. Impressa Argen||tine. Anno domini. M. cccc. lxxxv. Finita ī || die sancti Floriani martiris. Cuius legēda || repitur in additionibus huius voluminis || in legenda. CXCV. || Sequuntur additiones. *Bl 234 leer. Bl 269bβ am Ende:* Expliciūt quorū/||dam sanctoꝝ legende adiūcte post || Lombardicam historiaz. Impresse || Argētine Anno dñi. M. ccclxxxv || Finite in die sancti Floriani marty||ris. *Bl 270 (jedenfalls leer) fehlt.*

270 Bl [1⁴, 2³, a⁴, b³, c⁴, d³, e⁴, f³, g⁴, h³, i⁴, k³, l⁴, m³, n⁴, o³, p⁴, q³, r⁴, s³, t⁴, v³, x⁴, y³, z⁴, A³, B⁴, C³, D⁴, E³, F⁴, G³, H⁵, I³, K⁴, L³, M⁴, N⁴], 2 Spalten, 47 Zeilen, goth. Schrift, 3 Schriftgrössen.

Proctor 600.

Weilburg. (Aus Rommersdorf.)

397 Jacobus de Voragine: Legenda sanctorum seu historia Lombardica. Argentinae, [typogr. Jordani de Quedlinburg a. 1483], 1489. 2°.

Bl 1a Titel: Lombardica historia || que a plerisq; Aurea || legenda sāctorum ap||pellatur *Bl 1b leer. Bl 2a [Sign i] α:* Incipit tabula super || legendas sctōꝝ scd'm ordinē alphabeti.

colle-||cta et primo premittitur prologus qui ostē-||dit modū reperiendi materias contentas ī diuersis locis huius voluminis: || Prologus || []Voniam sicut || dicit ysidorꝫ in libro de sūmo || *etc. Bl 12aα:* Incipit prologus su-||per legendas sanctoꝝ quas collegit in vnū || frater Jacobus natione ianuensis ordinis || fratrum predicatorum *Bl 15a* [*Sign a*] α*:* Incipit legenda sctōꝝ que lombardica || noīat hystoria. Et p̄mo de festiuitatibus q̄ || occurrūt īnfra tēpus renouatōis qd' repre-||sentat ecclesia ab aduentu vsqꝫ ad natiuita||tem domini. *Bl 229aβ Z 15:* seculoꝝ amen. || Explicit legenda lom||bardica Jacobi de voragine ordinis predi||catoꝝ ep̄i Januensis. Impressa Argētine || āno dn̄i. Mccccl xxxix. Finita altera die || sancti Mathie apostoli. || Sequuntur additiones. *Bl 267bβ:* Expliciūt quorūdam || sanctoꝝ legēde adiūcte post Lombardicaꝫ || historiā Impresse Argētine Anno domi-||ni. Mccccl xxxix. Finite in vigīlia sctī Ma||thie apostoli. *Bl 268 leer.*

268 Bl mit Sign [*1*4, *2*3, *a c e g i l n p r t x z, B D F H N*4, *b d f h k m o q s v y A C E G I K L M*3] *2 Spalten, 46 Zeilen, goth. Schrift, 2 Schriftgrössen.*

Proctor 618.

Wiesbaden GL 48. (*Aus Idstein, Gymn. Bibl.*)

398 Jacobus de Voragine: Legenda aurea s. historia Lombardica. Argentinae, [typogr. Jordani de Quedlinburg a. 1483], 1490. 2°.

Bl 1a Titel: Lombardica historia || que a plerisq; Aurea || legenda sāctorum ap||pellatur. *Bl 1b leer. Bl 2a* [*Sign j*] α*:* Incipit tabula super || legendas sctōꝝ scd̄m ordinē alphabeti colle-||cta. et primo premittitur prologus q̄ osten-||dit modū reperiendi materias contentas ī || diuersis locis huius voluminis. || Prologus. || ()Voniam sicut || dicit ysidorꝫ in libro de sūmo || bono *etc. Bl 12bβ am Ende:* Finit tabula feliciter. *Bl 13aα:* Incipit prologus su-||per legendas sanctoꝝ quas collegit in vnuꝫ || frater Iacobus natione ianuensis ordinis || fratrum predicatorum. || ()Niuersū tem||pus p̄ntis vite in q̄tuor di||stinguit. *etc. Bl 13bα:* Incipiunt capitula. *Bl 14a* [*Sign a*] α*:* Incipit legenda sctōꝝ que lombardica || noīat' hystoria. Et p̄mo de festiuitatibus q̄ || occurrūt infra tēpus renouatōis qd' repre-||sentat ecclesia ab aduentu vsqꝫ ad natiuita||tem domini. || Legenda I. A || De aduentu domini. || ()Duentꝫ dn̄i||per quatu-||or septimanas agit' ad || *etc. Bl 229aβ Z 15:* seculoꝝ amen. || Explicit legenda lom||bardica Iacobi de voragine ordinis predi-||catoꝝ ep̄i Ianuensis. Impressa Argētine || āno dn̄i. Mccccxc. || Sequuntur additiones. *Bl 263bβ Z 31:* corpꝫ x̄pi est ꝛ sanguis eius. || Expliciūt quorūdam || sanctoꝝ legēde adiūcte post Lombardicaꝫ || historiā. Impresse Argētine Anno domi-||ni Mccccxc. Finite altera die assumptiōis || Marie. *Bl 264 leer.*

264 Bl mit Sign [*1*4, *2*3, *a c e g i l n p r t x z B D G I N*4, *b d f h k m o q s v y A C E F H K L M*3] *2 Spalten, 46 Zeilen, goth. Schrift, 2 Schriftgrössen.*

Proctor 622.

Wiesbaden LB. (*Aus Notgottes.*)

399 Jacobus de Voragine: Legenda sanctorum seu historia Lombardica. Argentinae, [typogr. Jordani de Quedlinburg a. 1483], 1496. 2°.

Bl 1a Titel: Lombardica historia que a plerisq; || Aurea legenda sanctorū appellatur. *Bl 1b leer. Bl 2a* [*Sign i*] α*:* Incipit tabula super || legendas sanctorum b̄m ordinem alphabe||ti collecta. Et p̄mo p̄mittitur prologus qui || ostēdit modum reperiendi materias ꝺten||tas in diuersis locis huiꝫ voluminis || Prologus || ()Voniam sicut || dicit Isidorꝫ in libro de sum-||mo *etc. Bl 14a* [*Sign a*] α*:* Incipit legenda sctōꝝ que lombardica || noīat' hystoria. Et p̄mo de festiui-tatibus q̄ || occurrūt infra tps renouationis qd' repre-||sentat eccl'ia ab aduentu vsqꝫ ad natiuitatē || domini *etc. Bl 263bβ Z 29:* Expliciūt quorundā sanctoꝝ legēde ad||iuncte post Lombardicā historiā. Impres||se Argentine Anno dn̄i. Mccccxcvi. Fini||te circa festū ascensionis dn̄i. *Bl 264* [*wohl leer*] *fehlt.*

268 Bl [*Sign 1*4, *2*3, *a*4, *b*3, *c*4, *d*3, *e*4, *f*3, *g*4, *h*3, *i*4, *k*3, *l*4, *m*3, *n*4, *p*3, *o*4, *q*3, *r*4, *s*3, *t*4, *v*3, *x*4, *y*3, *z*4, *A*3, *B*4, *C*3, *D*4, *E*3, *F*3, *G*4, *H*3, *I*4, *K—M*3, *N*4] *2 Spalten, 46 Zeilen, goth. Schrift, 2 Schriftgrössen.*

Proctor 630.

Herborn 1526.

400 Jacobus de Voragine: Legenda sanctorum seu historia Lombardica. Basileae, Nicolaus Kesler, 1486. 4°.

Bl 1a Titel: Legenda sanctorum alʒ || Lombardica historia. *Bl 1b leer. Bl 2aα:* Incipit tabula sup legendas sanctorum || *etc. Bl 13a* [*Sign c*] *α:* Incipit legenda sanctoꝝ que lombardi ca noiatur historia. Et primo de festiuita-||tibus que occurrūt infra tempus renoua-|| tionis qd' representat eccleaia ab aduentu || vsq ad natiuitatem domini. || *etc. Bl 257bβ am Schlusse:* Legenda sanctoꝝ alʒ Lombardica hy||storia nūcupata Impressa Basilee ꝛ felici||ter ɔsummata p Nicolaū kesler. Sub an-||no dñi Millesimo quadringētesimo octo||gesimosexto. die vero. xxv. menb Junij. *Darunter das Druckerzeichen. Blatt 258 (jedenfalls leer) fehlt.*

258 Bl [*Sign* [*a—ʒ3*] *c4, d3, e4, f3, g—k4, i3, k4, l3, m4, n3, o4, p3, q4, r3, s—v4, x3, y4, z3, A3, B4, C3, D4, E3, F4, G3, H4, I3, K4, L3, M4, N3, O3*], *2 Spalten, 53 Zeilen, goth. Schrift, zwei Schriftgrössen.*

Heilbronn 1525. (*Aus Herborn HSch.*)

401 Jacobus de Voragine: Legenda sanctorum seu historia Lombardica. Coloniae, Conradus de Homborch, 1478, 2°.

Bl 1 fehlt. Bl 2aα: Prefatio sup legendas sc̄oꝝ per || anni circuitū venientiū quas ɔpi-|| lauit frater iacobꝫ de voragine or|dinis predicatoꝝ quondā ep̄us || ianuensis incipit feliciter. *Bl 2bα Z 15:* Incipit tabula legendarum de || sanctis per annum. *Bl 2bβ Z 26:* Alīa tabulam q̄re in fine libri. Incipit legenda scōꝝ aurea que || alio noīe d'r historia longobardi||ca. Et primo de aduentu dn̄i. *Bl 323aβ Z 25:* seculorū AMEN || Explicit legenda aurea. *Bl 323b leer. Bl 324aα:* Item hystorie sequentes || addite sunt ad hystoriā lombardicā. ē. || *etc. Bl 375a:* Ad laudem ꝛ gloriam dei ac virginis gloriose matris eius necnō ad vtilita||tem xpristi fideliū impressa est hec preclara ꝛ multis profutura historia lon||gobardica additis tū multoꝝ sanctoꝝ ac sanctarum legendis pulcris ac raris vt patet tabulam sub alphabeti ordine editam intuenti. ꝛ ad finez || vsq deducta est p me conradum de Hoemburch Anno dn̄i millesimo qua dringētesimo septuagesimo octauo ipō die scī bernardi doctoris mellifłui ī alma vniuersitate Coloniensi de quo sit deus gloriosus benedictꝫ in secula. *Bl 375 leer., Bl 376 fehlt.*

376 Bl ohne Sign [*40 Lagen: 1—5, 10—28, 30—31, 34, 36, 40*5, *6—9, 29, 33, 35, 4, 32, 37, 39*3, *38*5, *2 Spalten, 39 Zeilen, goth. Schrift, eine Schriftgrösse.*

Wiesbaden LB. (*Aus Schlosser.*)

402 Jacobus de Voragine: Legenda sanctorum seu historia Lombardica. Norimbergae, Anton. Koberger, 1481. 2°.

Bl 1a leer. 1b enthält die Tabula. Bl 2a [*numer. Fo. j.*] *α:* Incipit prologus in legendas sanctorū quas collegit in vnū frater Jacobus ianuensis de ordine predicatorum. [] Nimersū tempus pre- sentis vite in quatuor distinguit. *etc. Bl 184aβ Z 50:* vsq hodie seruant. || Finit lombardica historia p mādata Anthonij Koburger Nurenberge impressa Anno salutis || x̄c. lxxxj. ydus vo Aprilis tercio. *Bl 184b leer.*

184 numer. Blätter ohne Sign, [*26 Lagen: 1a. 23*5, *2. 4. 5. 8. 11—14. 18*8*—21, 25, 26*3, *3, 6, 7, 9, 10, 15—17, 22, 24*4, *2 Spalten, 56 Zeilen, goth. Schrift, 2 Schriftgrössen.*

Wiesbaden LB.

403 Jacobus de Voragine: Legenda sanctorum seu historia Lombardica. Norimbergae, Anton. Koberger, 1482. 2°.

Vorhanden 596.

Limburg. (*Aus Sayn.*)

404 Jacobus de Voragine: Sermones de tempore et de sanctis. s. l. et t., 1484. 2°.

Bl 1a Titel: Registrum in sermones Ja-||cobi de voragine de tempore. *Bl 1b leer. Bl 2aα Z 1:* Incipit Registrū in Sermo-||nes de tēpore preclarissimi do-||ctoris magistri Jacobi de vora-||gine *etc. Bl 146bβ Z 18:* Explicit tabula alphabetica. *Bl 15a Titel:* Sermones Jacobi de vora-||gine de tempore ꝛ de sanctis. *Bl 15b leer. Bl 16a* [*Sign a4*] *α Z 1:* Sermones

aurei ꝛ pulcherrimi || varijs scripturarū doctrinis re-||ferti de tempore per totū annuꝫ || editi a solennissimo theologię || doctore magistro Jacobo de vo||ragine ordinis prędicatoꝝ quō||dam episcopo Januēsi fęliciter || incipiunt. *Bl 124aβ Z 47:* Finis. *Bl 124b leer. Bl 125a:* [*Titel*] Sermones de Sanctis || Jacobi de Voragine. *Bl 125b Z 1:* Tabula sermonū de sanctis in hoc vo||lumine cōtentoꝝ. *etc. Bl 126a* [*Sign a. ij*] *a Z 1:* Sermones pulcherrimi varijs scrip|| turaꝝ doctrinis referti de sanctis per anni || totius circulum ɔcurrentibus. editi a ve||nerabili viro Jacobo voraginis *etc. Bl 375aβ Z 36:* Finiunt sermones eximij sacre theolo||gie professoris Jacobi voraginis de sanc||tis per circulum anni impressi ꝛ exactissi-||ma diligentia correcti [!] Anno domini. M.||CCCC lxxxiiij. xix. kal. Augusti de quo || sit deus benedictus in secula. *Bl 375b und 376 leer.*

376 Bl mit Sign [*a—e*4, *f*3, *g*4, *h*3, *i—r, f, s—y, aa, bb*4, *cc*3, *a—k*4, *lm*3, *n—q*4, *rs*3, *tv*4, *x—s, A—C*3, *D E*4, *F G*3, *H I*4, *K L*3, *M*4 + *14 Bl am Anfang ohne Sign*], *2 Spalten, im 1 Tl 47, im 2. 44 Zeilen, goth. Schrift, 3 Schriftgrössen.*

Wiesbaden LB.

405 Jacobus de Voragine: Sermones de sanctis per anni circulum s. sanctuarium. s. l., t., a. 2°.

Bl 1 [*leer?*] *fehlt. Bl 2aα Z 1:* Incipit registrum in Sermo||nes de sanctis per circulū anni || preclarissimi doctoris. magistri || Jacobi de voragine scd'm ordi||nem alphabeti tāgēs materias || generales in singulis sermoni-||bus contentas. || ()Ger triplex||ē. bmōe. clxxxiiij. circa medi. || *etc. Bl 6bβ Z 47:* Explicit Tabula *Bl 7a* [*Sign A*] *a Z 1:* Sermones pulcerrimi varijs || scripturarū doctrinis referti d' || sāctis p āni totiꝫ circulū cōcur-||rentibꝫ: editi a venerabili viro || Jacobo voraginis ordinis p̄||dicatoꝝ quondā epō Januēsi || Incipiunt fęliciter. || Sermo primus de || sancto Andrea. ()Estigia || eiꝫ secu-||tus ē pes meꝫ. viā || eiꝫ custodiui et nō || declinaui *etc. Bl 242aβ Z 26:* Finiūtur bmones eximij sacrę || theologię professoris Jacobi || de voragine de sanctis p circu-||lum anni fęliciter. *Bl 242b leer.*

242 Bl mit Sign [*A—B*4, *C*3, *D—L*4, *M*3, *N—P*4, *Q*3, *R—T, U, X—Z, 1—6*4, *7*5; *die Blätter, die die Tabula enthalten, sind ohne Sign*] *2 Spalten, 47 Zeilen, gothische Schrift, 3 Schriftgrössen.*

Limburg. (*Aus Limburg.*)

Janua s. Balbus, Johannes, de Janua.

406 Jason de Mayno: Commentum super notabili autentica res que ex §. quam ob rem in autentico de restitut. *etc.* s. l., t., a. 2°.

*Hain *10967. 6 Bl, das letzte leer, 61 und 63 Z.*

Wiesbaden LB. (*Aus Herborn HSch.*)

Imitatio Christi s. Thomas a Kempis.

Imola s. Johannes de Imola.

Innocentius III s. Lotharius.

407 Innocentius IV: Apparatus super quinque libros decretalium. Venetiis, Johannes Hamman de Landoia, 1491. 2°.

*Hain-Copinger *9193.*

Wiesbaden LB. (*Aus Herborn Sch.*)

408 Innocentius VIII: Regula revocatoria circa beneficia ecclesiastica. s. l., t., a. 4°.

a Z 1: Sanctissimꝫ in xp̄o pr̄ & dn̄s nr̄ dn̄s Innocētius ¦| diuīa puldētia papa viii. urgētibꝫ nōnull' rati onabilibꝫ cāis ōes & singl'as eccl'iaꝝ monasteri |orū dignita. & bnficiorū eccle. quorūlibꝫ spāles reseruatiōes vniōes ānex. īcorpor. vniēdi quoꝫ annecti & īcorporādi mādata perpetua uel ad *etc. Z 17:* Lecta ꝛ publicata fuit suprascripta regula ī Cā cellaria apostolica ānō a natiuitate dn̄i. m. cccc. lxxxvi. die martis decimanōa mensis Septēbris pōtificatꝫ eiusdeꝫ dn̄i nr̄i pape Anno tertio.

1 Bl a 24, b 20 Zeilen, röm. Schrift, eine Schriftgrösse.

Wiesbaden LB. (*Aus Eberbach.*)

Institor, Henr.: Malleus maleficarum: s. Sprenger, Iac. u. Henr. Krämer.

409 Johannes Baptista de Caccialupis: Repetitio legis in titulo ff. de iureiurando. Bononiae, Johannes Walbeck, s. a. 2°.

Bl 1 leer. Bl 2a [Sign a ij]: **Utilis ꝛ aurea ꝛ quotidiana repetitio legis ad||monēdi site in titulo. ff. de iureiurando. Senis re-||petita. Anno domini. M. cccc. lxvi. ꝑ clarissimum || vtriusq; cēsure doctorē ꝛ oiuꝫ nostri temporis iuris || ɔsultoꝛ verticē Dominū Joannem baptistā caccia||lupuꝫ de sancto seuerino suum hic fiunt exordium.** *Bl 29aβ Z 29:* **Impressum Bononie per Johannem valbeck.** *Es folgt das repertorium das auf Bl 30b endet.*

30 Bl mit Sign [a c 9³ b d f²], 2 Spalten, 62 Zeilen, goth. Schrift, 1 Schriftgrösse.

Hain 4197.

Wiesbaden LB. (Aus Herborn HSch.)

410 Johannes de Cuba: Hortus sanitatis, deutsch. o. O., Dr. u. J. 2°.

*Hain *8946. Bl 2aα Z 8 steht in diesem Exemplar:* **d' natue [!] wye.**

Wiesbaden LB. (Aus Arnstein.)

411 Johannes Franciscus de Pavinis: Relatio circa canonisationem Bonaventurae cum aliis. [Coloniae, J. Koelhoff, 1490]. 4°.

*Hain-Copinger *12531. Proctor 1089.*

Weilburg.

412 Johannes Friburgensis: Summa confessorum, deutsch. Augsburg, Johannes Baemler, 1472. 2°.

*Hain *7367. 277 Bl. Bl 1 und 277 leer. In diesem Exemplar steht Bl 2a Z 11* **verkündē** *u. Z 12* **künden.** *Das Register schliesst Bl 14b Z 22. Der die Jungfrau Maria darstellende Holzschnitt fehlt. Der Text beginnt Bl 15a:* **I**(*eingedrucktes rotes Randornament*)**N nomie domini Amen Hie hebt sich an der prologꝯ** || *etc. Bl 276a Z 1 steht:* ()**weyfelt ein mensch oder es hatt** *etc.*

Herborn P Ib 9. (Aus Herborn HSch.)

413 Johannes Friburgensis: Summa confessorum. Ulm, Konrad Dinckmut, 1484. 2°.

*Hain *7371 (statt* **buch** *muss es überall* **bůch** *heissen.) Bl 198 (CLXXXV) fehlt.*

Limburg.

414 Johannes Gallensis: Communiloquium s. Summa collationum ad omne genus hominum. Argentinae, [typogr. Jordani de Quedlinburg a. 1483], 1489. 2°.

*Hain-Copinger *7444. Proctor 649.*

Herborn: 2 Exemplare P IIa 174 u. E VII 44. (Aus Herborn HSch.)

415 Johannes de S. Geminiano: Summa de exemplis et similitudinibus rerum. Basileae, Johannes Petri de Langendorff et Johannes Froben de Hammelburg, 1499. 4°.

*Hain *7546. Voulliéme 643.*

Limburg. (Aus Hadamar.)

Wiesbaden LB. (Aus Arnstein.)

416 Johannes de Imola: Opus in Clementinas. Venetiis, Johannes de Colonia et Johannes Manthen de Gerretzem, 1480. 2°.

*Hain-Copinger *9144.*

Wiesbaden LB. (Aus Deutz.)

417 Johannes de Imola: Super tertio decretalium. Venetiis, s. t., 1489. 2°.

*Hain *9140. In der Schlussschrift steht nicht:* **M. ccccIxxxvIIij,** *wie Hain angiebt, sondern:* **M. cccclxxxviij.**

Wiesbaden LB. (Aus Herborn HSch.)

418 Johannes de Lamsheym: De fraternitate et rosario beatae Mariae virginis. Moguntiae, Petrus Friedberg, 1495. 4°.

*Hain-Copinger *9847.*
Wiesbaden LB.

419 Johannes de Lapide: Resolutorium dubiorum circa celebrationem missarum occurrentium. Basileae, Johannes Froben de Hammelburg, 1492. 8°.

*Hain-Copinger *9905.*
Wiesbaden LB. (Aus Notgottes.)

420 Johannes de Lapide: Resolutorium dubiorum circa celebrationem missarum occurrentium. Coloniae, Henr. Quentell, 1493. 4°.

*Der Druck ist verschieden von Hain *9906.*

Bl 1a Titel: **Resolutoriū dubioꝝ circa || celebrationem missaꝝ oc-||currentium. per venerabilem patrem dominum Johānem || de lapide doctorem Theologum parisiensē. ordinis Car||tusiensis. ex sacrorum canonum probatorumꝙ doctorum || sententijs diligenter collectum** *Darunter ein Holzschnitt wie bei Hain, ebenso das Summarium. Bl 5b:* **Incipit tractatus dubioꝝ ac difficultatū circa officium misse ꝛ ea que || ad debitam eiusdē celebrationē exiguntur freq̄ntius occurrentiū. iuxta sa||croꝝ canonū ꝯstitutiones. ꝓbatorūꝙ doctoꝝ firmiores atꝙ tutiores sen-||tentias resolutorius.** *Bl 24a Z 44:* **Explicit resolutoriū dubioꝝ circa celebrationē missaꝝ occurrentiū || Impꝫssum Colonie ꝑ Henricū Quentell. Anno dñi M. cccc. xciij.** *Bl 24b leer.*

24 Bl mit Sign [a—d3], 45 Zeilen, goth. Schrift, drei Schriftgrössen.
Wiesbaden LB. (Aus Notgottes.)

421 Johannes Nivicellensis: Concordantiae bibliorum et canonum. [Basileae, Nic. Kesler], s. a. 2°.

*Hain-Copinger *9412. Proctor 7701.*
Limburg. (Aus Herborn HSch.)

422 Johannes Petrus de Ferrariis: Practica nova judicialis. [Moguntiae?], s. t., [ante 1474.] 2°.

*Hain *6984.*

Auf Bl 10 gemalte Initialen und Randverzierung. Dem Druck ist handschriftlich ein ausführlicher 29 Blätter umfassender Index beigegeben, der folgendermassen schliesst: **Et sic est finis anno domini millesimo quadringentesimo septuagesimo tercio indictione sexta die decima nona mensis Septembris.**

Wiesbaden LB.

423 Johannes Presbyter: De ritu et moribus Indorum. [Spirae, Joh. et Conr. Hist], s. a. 4°.

*Hain *9428. Proctor 2404.*
Wiesbaden LB. (Aus Eberbach.)

424 Johannes de Turrecremata: De efficacia aquae benedictae. [Augustae, Anton Sorg] s. a. 2°.

*Hain-Copinger *15738. Proctor 1663.*
Herborn 1525. (Aus Herborn HSch.)

[Johannes de Turrecremata: De efficacia aquae benedictae. Norimbergae, Johannes Stuchs, s. a. 4°.]

*Hain-Copinger *15743. Ist nach Proctor kein Druck des 15. Jahrh.*
Wiesbaden LB.

425 Johannes de Turrecremata: Expositio super toto Psalterio. Moguntiae, Petrus Schöffer, 1474. 2°.

*Hain *15698.*
Limburg: Am Ende handschriftlich (15. J.): **Librū hūc dedit petrus de gernsheī impssor maguntie sancto florino in sconaw. o. b. t. d.** *Über die Beziehungen Adrians, Abts von Schönau, zur Peter Schöffer'schen Druckerei s. Falk im Centralblatt f. Bibliothsw. 16, 1899 S. 233—237. (Aus Schönau.)*
Wiesbaden LB: Am Schlusse die handschriftliche (15. J.) Notiz, dass das Buch 2 fl gekostet habe. (Aus Marienstatt.)

426 Johannes de Turrecremata: Expositio super toto Psalterio. Moguntiae, Petrus Schöffer, 1476. 2°.

*Hain-Copinger *15699.*
Herborn E VII 44. (Aus Herborn HSch.)

427 Johannes de Turrecremata: Expositio super toto Psalterio. Moguntiae, Petrus Schöffer, 1478. 2°.

*Hain *15701. 197 Bl, das letzte leer.*
Wiesbaden LB.

428 Johannes de Turrecremata: Meditationes seu Contemplationes. [Moguntiae], Johannes Numeister, 1479. 2°.

*Hain-Copinger *15726.*
Herborn in 1525. (Aus Herborn HSch.)

429 Johannes de Turrecremata: Quaestiones evangeliorum de tempore et de sanctis. Coloniae, [typogr. Johannis de Turrecremata quaest. evang. a. 1478], 1478. 2°.

Hain-Copinger 15710. Proctor 1233.
Wiesbaden LB.

430 Johannes de Turrecremata: Quaestiones evangeliorum tam de tempore quam de sanctis. Daventriae, Richardus Pafraet, 1484. 2°.

Hain-Copinger 15717. Campbell 1694.
Zum grossen Teil handschriftlich ergänzt.
Limburg. (Aus Deuts.)

431 Johannes de Vanckel: Summarium textuale et conclusiones sexti Decretalium et Clementinarum. Coloniae, Johannes Koelhoff de Lubeck, 1488. 2°.

*Hain *9787.*
Limburg. (Aus Hadamar.)

432 Johannes de Verdena: Sermones dormi secure de tempore et de sanctis. Hagenoae, [Henricus Gran], 1492. 4°.

*Hain *15964. Proctor 3176.*
Limburg: nur die Sermones de sanctis. (Aus Hadamar.)

433 Johannes de Verdena: Sermones dormi secure de tempore. s. l., t., a. 2°.

*Hain *15968. Die erste Zeilentrennung am Anfang ist bei Hain nicht angegeben,* **Sermones dominicales cum expo||sitionibus** *etc.*
116 Bl mit Sign [a—e, g h k—p4, f i3]. Bl 1 und 116 leer. Anfangszeilen in grösserer Schrift.
Limburg. (Aus Hadamar.)

434 Jordanus de Quedlinburg: Sermones de sanctis. Argentinae, Johannes Grüninger, 1484. 2°.

*Hain-Copinger *9440.*
Limburg. (Aus Limburg.)
Wiesbaden LB. (Aus Eberbach.)

435 Jordanus de Quedlinburg: Sermones de tempore. Argentinae, [typogr. Jordani de Quedlinburg a. 1483], 1483. 2°.

*Hain-Copinger *9438. Proctor 584.*
Limburg. (Aus Hadamar.)
Wiesbaden LB: 2 Exemplare, das eine aus Limburg, das andere, in dem die vier ersten Blätter fehlen, aus Marienstatt.

436 Josephus, Fl.: De Antiquitatibus et de bello Judaico. Venetiis, Albertinus [Rubeus] Vercellensis, 1499. 2°.

*Hain-Copinger *9455.*
Limburg. Codex monasterii sancti Mathie Ap'i.

437 Isidorus: Etymologiarum libri XX et de summo bono libri III. Venetiis, Bonetus Locatellus, 1493. 2°.

*Hain *9280.*
Weilburg. (Aus Deutz.)

438 Iustinianus: Codex cum glossa. Basileae, Michael Wenssler, 1478. 2°.

Hain-Copinger 9608.
Wiesbaden LB. (Aus Deutz.)

439 Iustinianus: Codex cum glossa. Norimbergae, Antonius Koberger, 1488. 2°.

*Hain-Copinger *9609.*
Wiesbaden LB. (Aus Linz.)

440 Iustinianus: Codex cum glossa. Venetiis, Baptista de Tortis, 1496. 2°.

*Hain *9619.*
Wiesbaden LB: 2 Exemplare, das eine aus Linz.

441 Iustinianus: Codex cum glossa. Venetiis, Jacobus Rubeus, 1478. 2°.

*Hain-Copinger *9601.*
Wiesbaden LB. (Aus Notgottes.)

442 Iustinianus: Digestum infortiatum cum glossa. Romae, [typogr. apud S. Marcum], 1475. 2°.

*Hain *9563. Proctor 3535.*
Es fehlt Bl 2.
Wiesbaden LB. (Aus Ehrenbreitstein.)

443 Iustinianus: Digestum novum cum glossa. Norimbergae, Anton. Koberger, 1483. 2°.

*Hain-Copinger *9585.*
Auf Bl 1 in beiden Exemplaren schön gemalte Initiale.
Wiesbaden LB: 2 Exemplare, das eine aus Eberbach, das andere aus Linz.

444 Iustinianus: Digestum novum cum glossa. Venetiis, Baptista de Tortis, 1494. 2°.

Bl 1 [*leer*] *fehlt. Bl 2* [*Sign a i j*] *a α Text* [*rot*]*:* **Domini Iustiniani sacratissimi || p̄ncipis perpetui: semper augusti: || iuris enucleati: ex omni veteri iure || collecti: digestoru; seu pandectaꝝ || Explicit liber. xxxviij.** *Glosse* [*rot*]*:* **¶ De operis noui nunciatione. Rubrica. ||** ¶ [*schwarz*] **Sed cum septe; sint partes digestoꝝ: ꝛ. vi. incipit. s̄. de bo. pos. vij. ||** *Bl 308 b* (*am Schlusse*)*:* **Uenetijs per Baptistam de tor-||tis M. cccclxxxxiiij. die || xxiij. decembris.** *Bl 309 a* **Rubricae.** *Bl 309 b* **Registrum.** *Darunter das Druckereizeichen. Bl 310 leer.*

310 Bl mit Sign [*a—s, ꝛ, ɔ, ꝝ, A—M*4, *N*3], *Blattzählung 1—308, 2 Spalten, Text in grösserer goth. Schrift von dem Kommentar in kleinerer umgeben, letzterer 82 Zeilen.*

Hain 9544.
Wiesbaden LB.

445 Iustinianus: Digestum novum cum glossa. Venetiis, Nicolaus Jenson, 1477. 2°.

*Hain *9581.*
Zu Beginn der einzelnen Bücher schön gemalte Initialen. Die drei ersten Blätter sind herausgerissen.
Wiesbaden LB. (*Aus Ehrenbreitstein.*)

446 Iustinianus: Digestum vetus cum glossa. Venetiis, Nicolaus Jenson, s. a. 2°.

*Hain-Copinger *9544.*
Wiesbaden LB: 2 Exemplare, das eine, in welchem zu Beginn der einzelnen Bücher schön gemalte Initialen, aus Ehrenbreitstein, das andere aus Notgottes.

447 Iustinianus: Digestum vetus cum glossa s. l., t., a. 2°.

Bl 1 leer. Bl 2 a [*Sign a i j, numer. i j*] *Text* [*rot*]*:* **In nomine[a] dn̄i Jesu xp̄i Im-||perator Iustian9[b]: cesar[c]. flaui9[d]: || alamanic9: gothicus: francus: ger-||manic9: attic9: afric9: vandalicus: pi||us[e]: felix[f]: inclitus[g]: victor[h]: ac triū-||phator[h]: sp augusti9[i]: Theophilo ꝛ || dorotheo viris illustrib9 ꝛ añcesso||rib9[k] Salute;[l]. ||** [*schwarz*] (*o*) **Mn̄e totius reipu||blice nostre sanctio||ne;[m] a nobis iam es||se purgatān** *etc. Kommentar:* **()N noīe dn̄i amē. impator dicit' qꝛ impat subditis. ||** *etc. Bl 378* [*numer. CCCLXX viij*] β *Z 12 Text:* **Finis. ff. veteris cū casib9.** *Kommentar: Z 12* **sam. accursius.** *Darauf* **Tabula titulorum seu rubricarum. ff. veteris in quo folio seu charta contineātur.** *Dieselbe endigt Bl 378 b Z 21:* **sionibus ꝛ mora. ccclv.** *Dann folgt das Registrum. Bl 379 und 380 leer.*

380 Bl [*a*4, *b*5, *c*4, *e*4, *f*3, *g—l*4,*m*5, *n—q*4, *r*5, *s—x*4, ꝛ5, ɔ 4, ꝝ4, *A*5, *B—H*4, *I*5, *K—M*4, *N*5, *O*3, *P—T*4, *V*5, *numer. Bl 2—378*], *2 Spalten, Text in grösserer Schrift vom Kommentar umgeben, letzterer 74 Zeilen, goth. Schrift.*
Weilburg. (*Aus Limburg.*)

448 Iustinianus: Institutiones cum glossa [Basileae, Nicol. Kesler], s. a. 2°.

*Hain *9487. Proctor 7699.*
Limburg.

449 Iustinianus: Institutiones cum glossa. Basileae, Michael Wenssler, 1486. 2°.

*Hain *9517.*
Limburg. (Aus Sayn.)
Wiesbaden LB. (Aus Linz.)

450 Iustinianus: Institutiones cum glossa. Venetiis, Baptista de Tortis, 1495. 2°.

*Hain *9534.*
*Limburg: In diesem Exemplar passt die Beschreibung Hains nur auf Bl 75 u. 76, Bl 1 und 2 stimmt vielmehr mit Hain *9533, einem Druck des Bernardinus [Stagninus] de Tridino de Monteferrato v. 1494, überein. (Aus Limburg.)*
Wiesbaden LB. (Aus Arnstein.)

451 Iustinianus: Institutiones cum glossa. Venetiis, Jacobus Rubeus 1478. 2°.

*Hain-Copinger *9505.*
Mit schönen Initialen zu Anfang des 2. 3. und 4. Buches; Bl 2 ist herausgerissen, wahrscheinlich aus diesem Grunde.
Wiesbaden LB. (Aus Ehrenbreitstein.)

452 Iustinianus: Institutiones cum glossa. Venetiis, Bernardinus [Stagninus] de Tridino de Monteferrato, 1494. 2°.

*Hain *9533.*
Wiesbaden LB.

453 Iustinianus: Novellae cum glossa. Basileae, Michael Wenssler, 1478. 2°.

*Hain *9625.*
Wiesbaden LB. (Aus Deutz.)

454 Iustinianus: Novellae cum glossa. Venetiis, Jacobus Rubeus, 1477. 2°.

*Hain-Copinger *9624.*
Buch 10—12 voran gebunden; am Anfang der einzelnen Bücher schön gemalte Initialen; von Buch 10 ab ist das erste Blatt wohl aus diesem Grunde herausgerissen.
Wiesbaden, (Aus Ehrenbreitstein.)

455 Iustinianus: Novellae cum glossa. Venetiis, Bernardinus [Stagninus] de Tridino de Monteferrato, 1494. 2°.

Wiesbaden LB.

456 Iustinus: Epitome historiarum Trogi Pompei. Acc. Flori gestorum romanorum epitome. [Venetiis, Johannes Rubeus, c. 1475.]

*Hain-Copinger *9654. Proctor 5139.*
Wiesbaden LB.

457 Iuvenalis: Satirae cum commentariis Domitii Calderini, Antonii Mancinelli, Georgii Vallae. Venetiis, Johannes de Cereto de Tridino, 1494. 2°.

*Hain-Copinger *9710.*
Weilburg.

Kempis s. Thomas a Kempis.

458 Klagspiegel oder Neu geteutscht Rechtbuch. [Moguntiae, s. t., c. 1480]. 2°.

*Hain-Copinger *3727. Proctor 150: Printer of Darmstadt prognostication.*
Bl 1b Z 2 steht: steet statt staet, wie Hain angiebt.
Wiesbaden LB. (Aus Herborn HSch.)

Koelner s. Johannes de Vanckel.

459 Lactantius, Lucius Coelius Firmianus: Opera. Venetiis, Vincentius Benalius, 1493. 2°.

*Hain-Copinger *9816.*
Limburg. (Aus Limburg.)

460 Lactantius, Lucius Coelius Firmianus: Opera. Venetiis, Simon Bevilaqua Papiensis, 1497. 2°.

*Hain-Copinger *9818.*
Wiesbaden LB.

Laerius, Wernerus, cognomento Rolevinck s. Rolevinck, Werner.

461 Laetus, Pomponius: Compendium historiae Romanae. Venetiis, Bernardinus [de Vitalibus] Venetus, 1499. 4°.

*Hain-Copinger *9830.*
Wiesbaden LB. (Aus Herborn HSch.)

462 Lambertus de Monte: Copulata super tres libros Aristotelis de anima. [Coloniae, Henricus Quentell, c. 1486]. 2°.

*Hain-Copinger *11583. vgl. Vouillème 717. Proctor 1385.*
Limburg. (Aus Limburg.)

Lamsheym s. Johannes de Lamsheym.

463 Landrechtbuch oder Schwabenspiegel. s. l., t., a. 2°.

*Hain *9871.*
Die das Register enth. 8 ersten Blätter sind im vorliegenden Exemplar ans Ende gebunden. Das Werk enthält auf Bl 2, 48, 49, 57, 59, 69, 72, 76, 103, 105 und auf dem ersten der nicht numerierten Blätter eingedruckte Holzschnittinitialen.
Wiesbaden LB.

464 Langius, Rudolphus: Carmina. Monasterii Westfaliae, Johannes Limburgus, 1486. 4°.

Bl 1a Titel: **Rhodolphi Langii. Ca. Monasterienb || Carmina** *Bl 1b* **()Nclyto Roperto Baioarię duci et sanctę Coloni-||enb ęcclesię decano. Se commendat et felicitatem || dicit. Rhodolphus Langius Canonicus Monaste||rienb:** *etc. Datiert ist der Brief:* **Ex Monasterio. M°. cccc°. vi°. et lxxx°.** *Bl 2b:* **¶ Auctor ad librum** *8 Verse. Bl 3a:* **¶ Ad illustrissimum principem ꝛ Reuerendissimū patreꝫ || Dnm̄ Hermannū. Sanctę Coloniensis ęcclesię Archi-|| antistitem. Rerum a se fortissime gestarum Rhodolphi || langij Canonici Monasterienb deditissimi sibi clientis || Panęgyricon. Carmine lyrico || Sapphico ꝛ Adonio;** *Bl 7b:* **¶ Ad prędarissimū Iuuenem Johannem Listhigum Ro||mam e patria sua repetentem Rhodolphi Langij amici sui || pro fausto fęliciꝙ itinere Comprecatio; || Metro dactylico Asclepiadeo Endecasyllabo || Quarto Gliconico;** *Bl 8b* **¶ Ad peram eidem Jo. listhigo dono datam || Distichon;** *Bl 9a:* **()Hodolphus Langius Salutem. P. D. Conrado || Polman viro docto atꝙ prędantissimo.** *etc. Z 21:* **¶ Metrum Sapphicum endecasyllabum quarto (sententi||am explente) dimetro Adonio;** *Bl 10a Z 17* **¶ Diuo Paulo electionis vasi: ęcclesię. Urbis Dicionis || nostrę prędidi optimo. Sanctissimoꝙ patrono. Endecasylla||borum Phaleuciorum Hymnus;** *Bl 14b folgt ein Gedicht an Adolphus Rischius, Bl 15b an Hinricus Swartsburgensis, Bl 16a an*

Johannes Listhigus, Bl 17b an Lubbertus Zedelerus u. s. w. Bl 36a Z 3: ¶ Rho. Lan. Ca. Monasterienb. Carmina || Finiunt; || ¶ Johannes Limburgus. Monasterij wesfalię impressit || fęliciter Mo. cccco. lxxxvio. || Julij. xxix. || Regnante gloriosissimo Maximiliano pio fęlice || Augusto; || ¶ Eiusdem Rhodolphi Langij In artę imprimendi et im||pressoris laudem epigramma: quo hęc cunctis et sculpto||ribus et pictoribus ars: longe anteferenda censetur; || ¶ Tinxerat hęc formis. sculptores arte Johannes || Limburgus superans: nec polyclete negas; || Hoc sibi pellei iuuenis tribuisset apelles || Pictor: et ex auro qui dedit ora ducis; || Laus tibi et gloria Jesu christe bn̄dicte. optime. maxime; || ¶ Registrum huius libelli || *etc. Bl 36b leer.*

36 Bl ohne Signaturen [1—24, 33, 44, 53], 18 Zeilen, goth. Schrift, eine Schriftgrösse.

Hain 9894.

Über diesen seltenen und für die Geschichte des Münsterischen Humanismus wichtigen Druck vgl. Nordhoff, I. B., Denkwürdigkeiten aus dem Münsterischen Humanismus. Münster 1874. S. 18ff.

Wiesbaden LB.

Lapide s. Heylin, Johannes, de Lapide.

Laude s. Oldradus de Laude.

465 Laudivius: Vita Hieronymi. [Romae, Johannes Schurener], s. a. 4°.

Die Beschreibung Hains 9943 genügt. Proctor 3511.

Wiesbaden LB. (Aus Eberbach.)

Lavacrum conscientiae s. Jacobus de Gruytrode.

466 Leo Magnus: Sermones. [Basileae, Mich. Wenssler], s. a. 2°.

*Hain *10014. Proctor 7470.*

154 Bl, das erste und letzte leer.

Herborn HX 3. (Aus Limburg.)

467 Leo Magnus: Sermones. [Coloniae, Bartholomaeus de Unckel, 1475]. 2°.

Bl 1—3, die Widmung des Herausgebers J. Andreas und das Inhaltsverzeichnis enthaltend, fehlen.

Bl 4aα: Liber sermonū sancti leonis || primi pape doctoris floridissi||mi ac eloquentissimi incipit fe||liciter: Sermo primus de || ordinatione sua ī pontificē: || *etc. Bl 121bβ am Ende:* Expliciūt bmoēs leonis pape.

124 Bl ohne Sign, 2 Spalten, 38 Zeilen, goth. Schrift, eine Schriftgrösse.

Copinger II, 1, 3543 = Hain 7947 II? Proctor 1138.

Limburg.

468 Leonardus de Utino: Sermones aurei de sanctis per totum annum. [Coloniae, Ulricus Zell], 1473. 2°.

*Hain-Copinger *16128. Voullième 728. Proctor 881.*

Herborn. (Aus Limburg.)

Wiesbaden LB. (Aus Schönau.)

469 Leonardus de Utino: Sermones quadragesimales de legibus. Vincentiae, Stephan Koblinger de Vienna, 1479. 2°.

Hain-Copinger 16121.

Wiesbaden LB. (Aus Schönau.)

Libellus de modo confitendi s. Modus confitendi.

470 Liber Alexandri de proeliis. [Coloniae, Arnoldus ter Hoernen, 1473]. 4°.

Scheint übereinzustimmen mit dem von Copinger zu Hain 778 erwähnten Exemplar der Königlichen Bibliothek zu Berlin. Pellechet 445.

Limburg. (Aus Hadamar.)

Liebe Gottes s. Büchlein von der Liebe Gottes.

471 Lindelbach, Michael: Praecepta latinitatis. s. l., t., a. 4°.

Bl 1a Titel: **Precepta latinitatis ex || diuersis oratorū atq; poe-||tarū codicibus tracta.** *Bl 1b beginnt die Tabula, welche Bl 6b endigt. Bl 7a leer. Bl 7b:* **Precepta latinitatis ex || diuersis oratorum atq; poetarum codicibꝰ tracta. || p magistrum Michaelem lindeelbach ex ochsen-|| furt in vnum iuxta donati ordinem collecta In-||cipiunt foeliciter.** *Bl 8a* [*Sign a ij*] **()Vpientes studio||sissime Andrea tuis adquiescere ||** *Bl 9a* [*Sign a iij*] *Z 18:* **Primū preceptū de partibus || orationis ||** *Bl 80a am Ende:* **Finiunt tricenta triginta octo latinitatis p̄cepta || Edita p. mgr̄m. michaelē lindelbach ex ochsēfurt || conregentē pro tūc in almo vniuersitatis studio || Tubingensi.** *Bl 80b leer.*

80 Bl mit Sign [*ɪ3, a4, b—c3, d4, e—f3, g4, h—i3, k4, l3*] *30 Zeilen goth. Schrift, zwei Schriftgrössen.*

Weilburg. (*Aus Eberbach.*)

472 Livius, Titus: Historiae romanae decades. Venetiis, Philippus Pincius Mantuanus, 1495. 2°.

*Hain-Copinger *10141.*

Weilburg. (*Aus Hadamar.*)

Lombardus s. Petrus Lombardus.

473 Lotharius, postea Innocentius III: Liber de miseria humanae conditionis seu de contemptu mundi. [Coloniae, typogr. Augustini de fide, c. 1475]. 4°.

*Hain-Copinger *10211. Proctor 1099.*

Limburg.

474 Lucianus: Dialogus, quomodo solus nudus per Acheronta transvehi potest. Acc. Isidori synonyma. [Coloniae, Henricus Quentell], s. a. 4°.

*Hain-Copinger *10273. Proctor 1404.*

Wiesbaden LB. (*Aus Arnstein.*)

475 Ludolphus de Saxonia: Expositio Psalmorum. [Spirae, Petrus Drach, 1491]. 2°.

*Hain-Copinger *10304. Proctor 2381. Das erste Blatt fehlt.*

Limburg. (*Aus Arnstein.*)

476 Ludovicus Bologninus. Repetitio ad text. l. naturaliter § nihil commune ff. de acquir. possessione. Bononiae, Plato de Benedictis, 1494. 4°.

Bl 1a leer. Bl 1b: **Sanctissimo: Dño Dño. N. Alex. vj. Pontifici Max. bñ merito Ludouicus Bologninꝰ || Minimus inter alios. v. iuris doctor: ꝛ eques: Sacri palacij apostolici aduocatus Consisto-||rialis: ꝛ Cristianissimi Francorum Regis consiliarius: iura ciuilia ordinarie legēs in vetustis||simo inclyte ciuitatis patrie sue Bononie studio: premisso ex corde ad sacros eiusdem pedes || osculo. ꝛ humili commendatione. S. P. D.** *Bl 2a* [*Sign aa.j.*] **a** *rot:* **¶ Repetitio solemnis: totaq; aurea ad singu-||larem tex. .l. naturaliter. §. nihil comune. [!] ff. de || acquir. posses. in materia petitorij: ꝛ possessorij || ꝛ cumulationis eorundem cum suis pertinenti-||bus ꝛ cōnexis: Et cum nouo intellectu ad istum || text. ꝛ quāplures alios per . . .** *Z 11:* **D. Ludouicum Bolo-||gninum. Anno domini. M. cccc. lxxxxiiij. Ka-||lendis Nouembribus.** *Bl 11a* [*Sign bb iij*] **a** *Z 57:* **¶ Explicit repetitio solemnis ꝛ tota aurea ad || text. . . .** *Z 66:* **studio Dominū Ludouicū de Bologninis Bo||noniensem. Anno Dñi M. ccccl.xxxxiiij.** *Bl 11aβ folgt die Tabula. Bl 11bβ:* **¶ Sequūtur apostille illustris domini Alexan||dri de imola in dicto. §. nihil cōmune: cum ali-||quibus additionibus etiam ad eas per dictum || dñm Ludouicū Bologninū** *etc. Bl 13bβ Z 11:* **in. xiiij. col. de causa posse. ꝛ proprieta. || FINIS.** *Darunter das Druckerzeichen. Bl 14* [*leer*] *fehlt.*

14 Bl mit Sign [*aa4 bb3*], *2 Spalten, 80 Zeilen, goth. Schrift, 3 Schriftgrössen.*

Hain 3449.

Wiesbaden LB. (*Aus Herborn HSch.*)

477 Ludovicus, Pontanus: De relictis ad pias causas *etc.* Papiae, Christophorus de Canibus, 1489. 2°.

*Hain *13283, doch steht Bl 18aβ Z 46 in diesem Ex. richtig posuit, 60—65 Zeilen.*
Wiesbaden LB. (Aus Herborn HSch.)

478 Ludovicus de Prussia: Trilogium animae. Norimbergae, Antonius Koberger, 1498. 4°.

*Hain-Copinger *10315.*
Limburg. (Aus Limburg.)

Lumen animae s. Farinator, Matthias.

479 Magister, Johannes: Dicta s. glossulae circa summulas Petri Hispani. (Heidelbergae), Fridericus Misch, (1490). 2°.

Bl 1a Titel: **Dicta circa sūmulas || magistri pe. his. inge-||niosissimi viri mgrī Jo-|| hannis mgrī: introducto||ria in doctrinā doctoris || subtilis.** *Bl 1b Z 1:* **Frater paulus scriptoris ordīs minoꝝ Friderico Misch impressorie artis sagacissimo arti||fici. Salutem plurimam dicit** *etc. Z 38: ...* **Uale optime heros. curaꝙ q̄ p̄-||mū tradere qd' tā auide remorat'. Date Moguntie ipso festo circūcisiōis dñi. Anno 1490.** *Bl 2a [Sign Aj] α Z 1:* **Dicta circa sūmulas magistri petri hijspa||ni igeniosissimi viri magistri Johānis ma||gistri sacre theologie baccalaurei formati: || ac vtriusꝙ iuris doctoris consultissimi: nc nō||serenissimi francoꝝ regis in sua sūma curia || parlamenti consiliarii sapientissimi.** *Bl 34 u. 51 leer. Bl 123bβ Z 35:* **Et hc d' exponibilibus dicta sufficiant.**

123 Bl mit Sign [Titelbl., A4, B—F, A—R3], 2 Spalten, 54 Zeilen, goth. Schrift. Die Anfangszeilen in grösserer Schrift.
Bl 88 bis 93 fehlen.
vgl. Hain 10456.
Limburg. (Aus Limburg.)

480 Magni, Jacobus, de Parisiis: Sophologium. [Argentinae, typogr. singularis R], s. a. 2°.

*Hain-Copinger *10471. Proctor 240.*
Wiesbaden LB. (Aus Ehrenbreitstein.)

481 Mahomet II: Magni Turci epistolae. Daventriae, Rich. Pafraet, 1490. 4°.

Hain-Copinger 10508. Campbell 1191.
Wiesbaden LB.

482 Maldura, Petrus Ludovicus: In vitam S. Rochi. [Moguntiae, Petrus de Friedberg, 1495]. 4°.

*Hain-Copinger *10546. Proctor 192.*
Wiesbaden LB. (Aus Notgottes, vorher in Johannisberg.)

Mammotrectrus s. Marchesini, Joh.

483 Maneken, Carolus: Epistolarum formulae. [Argentinae, Martinus Schott], 1490. 4°.

*Hain-Copinger *10674. Proctor 402.*
Das Werk hat im Ganzen 90 Bl, 6 nicht numerierte und 84 [I—X, XII—LXXXV] numerierte Blätter.
Wiesbaden LB. (Aus Marienstatt.)

484 Maneken, Carolus: Epistolarum formulae. Lovanii, Johannes de Westfalia, s. a. 4°.

Bl 1 enthält eine rotgedruckte Lilie. Bl 2a [*Sign a²*] **Continet iste libellus epistolares quasdā formulas || iudicio cōponētis pueroꝝ captui nō absimiles/ Quas || correctoria vocāt/ Easdemq; extractas ex maioꝝ litte||rarū missiuaꝝ collectorio/ scolaribꝫ louanii in pedago||gio lilii lectarū** *etc. Bl 9a* [*Sign b*] *Z 1:* **curia nutrit/ ꝛ satis nosti q̄ mūdas manus gestare de ||** *etc. Bl 111a am Ende:* **Expliciunt quedā epistole quas correctoria vocant || lecte Louanii i pedagogio lilii per Magistrum karolū || Viruli Impresseq; ibidē per me Joannē de westfalia.** *Bl 111b u. 112 leer*

112 Bl mit Sign [*a—o⁴*], *32 Zeilen, goth. Schrift, eine Schriftgrösse.*

Hain 10659? Jedenfalls ist der von Campbell Suppl. 4 No 1204 beschriebene und von Copinger mit dem bei Hain identificierte Druck ein anderer.

Weilburg. (*Aus Arnstein.*)

485 Marchesini, Joh.: Mammotrectus super bibliam. [Argentinae, Georg. Husner, c. 1473?]

*Hain-Copinger *10551.*

Limburg. (*Aus Schönau.*)

Wiesbden LB. (*Aus Nolgottes, vorher in Johannisberg.*)

486 Marchesini, Joh.: Mammotrectus super bibliam. Coloniae, Johann. Koelhoff de Lübeck, 1479. 2°.

Bl 1 leer. Bl 2a [*Sign a²*] α*:* **Incipit prefatio in mammetractū. || []Mnium scriptorum || veterū vsq; in nos || celebris est et nota ||traductio vt suis e-||ditionibꝫ q̄sdam p̄||logos seu prefatio-||nes p̄mitterēt, q̄bꝫ lectoꝝ suoꝝ ani||mos** *etc. Bl 2b und 3aα enthält den* **ordo libri.** *Bl 3a* [*Sign a 3*] β *beginnt das* **Prooemium** *Bl 7aα Z 33 der Text:* **Super genesim || ()N principio creauit deus celum et || terrā** *etc. Bl 200aα:* **Liber dictꝫ Mammetractus reli||giosi p̄ris fratris Murachismi de sa||cro ordine minorū deuotissimi Per || me Johannē Koelhoff ciuem Co-||lonie diligenter correctū ac impres||sum feliciter explicit. Anno dn̄i M.||ccccLxxix. in vigilia sancti Seuerini || archipresulis Coloniensis.**

200 Bl mit Sign [*a—s, r* 3 *4*], *2 Spalten, 39 Zeilen, goth. Schrift, eine Schriftgrösse.*

Hain 10560.

Wiesbaden LB. (*Aus Marienstatt.*)

487 Marchesini, Joh.: Mammotrectus super bibliam. s. l., t., a. 4°.

Bl 1 leer. Bl 2a [*Sign A²*] α *Z 1:* **Incipit vocabularius in Ma||motrectū scd'ꝫ ordinē alphabeti ||** *etc. Bl 26aβ schliesst der Vocabularius. Bl 26b leer. Bl 27a* [*Sign a*] α *Z 1:* **Prologus autor/ i mamotrectū. || ()Mpatiens propriꝫ || imperitiꝫ ac ruditati || cōpatiens pauperū ||** *etc. Bl 257aβ Z 30:* **Expliciūt expositiōes ꝛ correcti-||ones vocabuloꝝ libri qui dicit' || Mamotrectꝫ tā bibliꝫ q̄ aliorū || plurimoꝝ liboꝝ.** *Bl 257bα Z 1:* **Incipit tabula liboꝝ ꝛ alioꝝ || quoꝝ expositiōes et correctiōes || vocabuloꝝ ī p̄senti libro ꝺtinēt'.** *Bl 258aβ Z 36:* **Explicicit tabula.**

258 Bl mit Sign [*A, B⁴, C5, a—s, t, v, x, y, 1—7⁴*] *2 Spalten, 37 Zeilen, goth. Schrift, 2 Schriftgrössen.*

Bl 258b ist bedruckt. Diese Seite, welche beginnt: **maturitatē ventrē matr] scindūt bis participiū. Nisibus. me. cor. id ē** *gehört jedoch in den vorhergehenden Zusammenhang und ist nur infolge falscher Anordnung des Satzes ans Ende gekommen.*

Limburg. (*Aus Limburg.*)

Maria s. Paulus de S. Maria.

488 Martialis: Epigrammata cum commentariis Domitii Calderini et Georgii Merulae. Venetiis, [Christophorus de Pensis], 1495. 2°.

*Hain-Copinger *10824. Proctor 5233.*

Weilburg.

489 Martinus Polonus: Sermones de tempore et de sanctis. Argentinae, [typogr. Jordani de Quedlinburg a. 1483], 1484. 2°.

*Hain *10854. Proctor 591.*
Im vorliegenden Exemplar fehlt Bl 1.
Wiesbaden LB.

490 Martinus Polonus: Margarita decreti seu tabula Martiniana. Argentinae, [typogr. Jordani de Quedlinburg a. 1483], 1489. 2°.

*Hain-Copinger *10845. Proctor 650.*
Limburg. (Aus Limburg.)
Wiesbaden LB. (Aus Deutz.)

491 Martinus Polonus: Margarita decreti seu tabula Martiniana. [Spirae, Petrus Drach], s. a. 2°.

*Hain-Copinger *10838. Proctor 2358.*
Wiesbaden LB: 2 Exemplare, das eine aus Eberbach, das andere aus Linz.

492 Martyrologium, Viola Sanctorum inscriptum. Argentinae, Johannes Pryss, 1487. 4°.

*Hain-Copinger *10870.*
Weilburg.

493 Matheolus Perusinus: Tractatus de memoria. [Argent., Henr. Knoblochtzer, 1475].

Copinger II, 1, 3912. Proctor 385.
Wiesbaden LB. (Aus Eberbach.)

494 Matthaeus de Cracovia: Tractatus rationis et conscientiae de frequenti usu Communionis. [Moguntiae, Joh. Gutenberg], s. a. 4°.

*Hain *5803. Proctor 147: Printer of Catholicon.*
Limburg. (Aus Limburg.)

Mayno, Jason de s. Jason.

495 Meckenlocher, Fridericus, de Wendelstein: Casus in terminis sexti decretalium. Argentinae, Martinus Flach, 1490. 2°.

*Hain-Copinger *10983.*
Wiesbaden LB. (Aus Arnstein.)

Mediavilla s. Richardus de Mediavilla.

496 Meffret: Sermones de tempore et de sanctis. [Basileae, Nicolaus Kesler, 1486].

*Hain-Copinger *10999. Proctor 7656.*
Limburg: Bd 1.
Wiesbaden LB: Bd 3. } *(Aus Deutz.)*

497 Meffret: Sermones de tempore et de sanctis. Norimbergae, Antonius Koberger, 1487. 3 Bde 2°.

*Hain-Copinger *11004.*
Limburg. (Aus Rommersdorf.)

498 Melber, Johannes, de Geroltzhoffen: Vocabularius praedicantium s. Variloquus. [Argentinae, Henricus Knoblochtzer], 1482. 4°.

*Hain *11038. Proctor 370.*
Limburg. (Aus Sayn.)

499 Melber, Johannes, de Geroltzhoffen: Vocabularius praedicantium s. Variloquus. Argentinae, Johannes Knoblouch, s. a. 4°.

Bl 1a Titel: **UOcabularius || Predicantium.** *Darunter* **Hexastichon ad lectorem.** *Bl 1b leer. Bl 2a [Sign a ij] Z 1:* **¶ Vocabularius dictus Variloquus., qui verbū polisemon || ac æquiuocum lingua Germanica multifariam exponit || predicantibus vtilissimus. Per Joannem Melberium Ger-||oltzhoffien. ex sermonibus auditis & scriptis sub Judoco || Eychmino [!] de Kalb egregio doctore/ famigeratissimiq; ver-||bi dei ꝓclamatore collectus Heidelbergij. Sequitur. || A ANTE B.** *Bl 116a Z 32:* **lium animaliū sortitur. || Hunc nuper librum Knob-louchus rite premebat || Cuius apud Tribotes calchographia viget.**

116 Bl mit Sign [a—e, h k m—o, q—t, x—z ⁊⁹, f i l p v²] 36 Zeilen, goth. und röm. Schrift, die Anfangszeilen in grösserer Schrift.

Limburg.

500 Melber, Johannes, de Geroltzhoffen: Vocabularius praedicantium s. Variloquus. s. l., t., a. 4°.

*Hain *11033.*

Limburg: 2 Exemplare, davon das eine aus Limburg.

501 Mensa philosophica. [Coloniae, Joh. Guldenschaff, 1485]. 4°.

*Hain-Copinger *11075. Proctor 1229.*

Wiesbaden LB. (Aus Eberbach.)

Mensch, sterbender s. Sterbebüchlein.

502 Michael de Carchano Mediolanensis: Sermonarium triplicatum per adventum et per duas quadragesimas. Basileae, Michael Wenssler, 1479. 2°.

*Hain-Copinger *4509.*

Limburg. (Aus Limburg.)

Wiesbaden LB.

503 Michael de Ungaria: Sermones praedicabiles per totum annum, licet breves, s. sermones tredecim universales. Argentinae, [typogr. Jordani de Quedlinburg a. 1483], 1487. 4°.

*Hain-Copinger *9046. Proctor 610.*

Limburg. (Aus Hadamar.)

504 Michael de Ungaria: Sermones praedicabiles per totum annum licet breves s. sermones tredecim universales. Argentinae, [typogr. Jordani de Quedlinburg a. 1483], 1490. 4°.

*Hain-Copinger *9047. Proctor 623.*

Limburg: 2 Exemplare.

505 Milis, Johannes, de Verona: Repertorium utriusque iuris. (Coloniae), Nicolaus Götz de Sletzstat, 1475. 2°.

*Hain-Copinger *11153.*

Limburg. (Aus Sayn.)

506 Mirabilia Romae. [Romae, Adamus Rot], s. a. 4°.

Bl 1a Z 1: **Mirabilia Rome Incipiunt. || Murus ciuitatis Rome habet trecentas Sexa-|| ginta et unam turres.** *Bl 6b Z 28:* **Mirabilia Rome finiunt.**

6 Bl ohne Sign, 30 Zeilen, Antiqua.

Hain 11175.

Wiesbaden LB. (Aus Eberbach.)

507 Missae familiares secundum usum ordinis Praemonstratensis. s. l., t., a. 8⁰.

Bl 1a [*Sign ā*] α: ¶ (*rot*) Sequunt' alique misse fa-||miliares abbreuiate ħm vsuȝ || Premonstrateñ. ordinis. Et || primo de sctō spū. Introitus. || (*schwarz*) SPiritus dñi reple||uit orbem terrarū || *etc. Bl 9b Holzschnitt: Jesus am Kreuz. Bl 16b* α *Z 9:* minū nostrū iesum xp̄m.

16 Bl [*Sign a, e4*] *2 Spalten, 37 Zeilen, goth. Schrift, eine Schriftgrösse. Eingedruckte Initialen.*

Limburg. (*Aus Limburg.*)

508 Missale ordinis sancti Benedicti. Spirae, Petrus Drach, 1498. 2⁰.

Bl 1a Titel: [*rot*] Missale ordinis || sancti Benedicti. *Bl 1b leer. Bl 2a Holzschnitt den h. Benedictus darstellend mit der Inschrift:* Sanctus Benedictus. *Bl 2b:* Emendatores huius libri missalis || lectoribus vniuersis salutem. *Bl 3—8* Calendarium. *Bl 9a* [*Sign a u. numer. 1*] α: [*rot*] Ordo missalis secundum || ritum et consuetudinem or||dinis diui patris Benedi||cti. || Dñica prima aduētus dñi || A [*Holzschnittinitiale rot; dann schwarz*] D te le-||uaui ani||mā meā || deꝯ me-||us in te || con||fido non eru||bescam. *etc. Bl 152a* [*numer. cxliiij*] β *Z 30* [*rot*]: introitus misse. *Bl 173a* [*Sign t, num. cxlv*] α: [*rot*] Sequitur ordo missarum || votiualiū *etc. Bl 293* [*num. cclxiiij*] *b* β: Cōsummatū est hoc opus || missalis scd'm morem et cō||suetudinem ordinis sancti || Benedicti per honestū vi-||rum Petrū drach ciuē et se-||natorē insignis ciuitatis || spirensis. Anno dñi. M. || ccccxcviij. iij. kl̓. augusti. ex-||emplari iterum emendato || et in cōpluribus locis dili-||gentissime castigato per so||lennem virum eiusdem or||dinis. *Darunter das Druckerzeichen. Bl 294 leer. Bl 295a* α [*rot*]: Sequuntur informatiōes || et cautele obseruāde psbyte||ro volēti diuina celebrare.

298 Bl [*mit Sign u. Blattzählung* (*cclvij doppelt gezählt*)] *2 Spalten, 32 und 17 Zeilen, Missaltype, drei Schriftgrössen.*

Hain-Copinger 11274.

Limburg.

509 Modus confitendi et poenitendi. Coloniae, Johannes Koelhoff, 1489. 4⁰.

Copinger II, 1, No 4303. Voulliéme No 800.

Limburg. (*Aus Notgottes.*)

510 Modus confitendi et poenitendi. Coloniae, Henricus Quentell, 1491. 4⁰.

*Hain-Copinger *13159.*

Wiesbaden LB.

511 Modus confitendi et poenitendi. [Daventriae, Jac. de Breda, c. 1498/99]. 4⁰.

Copinger II, 1, 4298. Campbell 1146.

Unter dem Titel ist der Holzschnitt: i ħ s *umgeben von den Symbolen der vier Evangelisten. Bl 2a Z 4:* pnīaȝ agas .i. velociter ꝓ qñ || *etc.*

Limburg. (*Aus Limburg.*)

512 Modus legendi abbreviaturas in utroque iure. [Coloniae, Nic. Götz ca. 1475]. 2⁰.

Bl 1a α *Z 1:* Incipit libellus dans modum || legendi abbreuiaturas in vtro||q̧ iure ꝛc̄. ()Via p̄po-||sterus est || ordo priꝯ || hūana pe||tere subsi||dia vt il-||lis deficiē||tibꝯ diui||ni fauoris gratia postulet̄. vt d' || *etc. Bl 40a* β *Z 33:* Explicit Registrū ordīs siue || ꝓcessus iudiciarij in q̊ facilit' in||uenies quālibet materiam eundē || ꝓcessū ɔcernentē cuȝ aliquibus || formis in marginibɔ annotatis. *Bl 40b leer.*

40 Bl ohne Sign, 2 Spalten mit 38 Zeilen, goth. Schrift.

Limburg. (*Aus Arnstein.*)

513 Modus legendi abbreviaturas in utroque iure. Acc. processus iudiciarius Johannis de Urbach una cum Dominici de Visentia de notariis archiepiscoporum et episcoporum, tractatu praescriptionum a Dyno de Mugilo, tractatu de arbitrio a Petro Jacobo Montipessulano, differentiis legum et canonum a Galuano de Bononia, tractatu de tabellionibus Bartoli. Spirae, Petrus Drach, [c. 1475]. 4° (auch die letzte Lage, die bei Hain als 2° bezeichnet wird.)

Bl 1a leer. Bl 1b Z 1: [ ]lte in expeditū agilem doctūq; practice iuridice executorē || iuvat euadere: *etc. Am Schlusse der Vorrede:* Viue vale lector feliciter. arripe pulcrum. || Quod tibi spirensis Drach petrus edit opus. *Bl 2aα Z 1:* Incipit libellus dās || modū legēdi abbreui||aturas in vtroq; iure. *Bl 37aα Z 1:* Incipit processus || iudiciarius eximij do-||ctoris iuris canonici || Johannis de vrbach. *Bl 95bα Z 1:* Incipit tractatus || presumptionū *Bl 97aα Z 1:* Incipit summa magi||stri dominici de ciuita||te visentia qualiter no||tarij archiepiscoporū || et episcoporum debe||ant notarie officiū ex-||ercere. *Bl 114aβ Z 1:* Incipit tractatus no-||tariatus. *Bl 190aα Z 1:* Incipit tractatus p̄scriptionū || cōpositus p dominū dynū de mugi-||lo legū doctorem. *Bl 195aα Z 17:* Tractatus breuis de ||arbitris et arbitrato-||ribus, incipit. *Bl 197aβ Z 26:* Explicit tractatus domini Petri || iacobi doctoris legum montepesse||lano. || Incipiunt differentie legum ꝛ || canonū dñi Galnani [!] de bononia. *Bl 201aβ Z 11:* Incipit tr̄ctatus de ta||bellionibus per dñm || bartoluꝫ compilatus. *Bl 206aβ Z 10:* Finit tractatus de tabellionibꝫ.

206 Bl ohne Sign [25 Lagen: 1, 11⁶, 2—10, 12- 24⁴, 25³] 2 Spalten, 42 Zeilen, guth. Schrift, 2 Schriftgrössen.

Hain 11462.
Wiesbaden LB. (Aus Eberbach.)

Molitor, Johannes s. Antoninus Florentinus: Summa theologica.

514 Molitor, Ulricus: Tractatus de lamiis et pythonicis mulieribus. Coloniae, Cornelius de Zürichsee, [149.]. 4°.

Copinger II, 1, 4340.
Bl 1a u. 22b enthalten Holzschnitte.
Wiesbaden LB. (Aus Herborn HSch.)

Monte s. Lambertus de Monte.

Monte s. Petrus de Monte.

Montepicino, Paulus de, s. Paulus.

515 Mundinus: Anatomia. [Lipsiae, Martinus Landsberg], s. a. 4°.

*Hain *11633. Proctor 2994.*
Bl 1 fehlt im vorliegenden Exemplar.
Wiesbaden LB.

516 Niavis, Paulus: Dialogus parvulis scholaribus ad latinum idioma perutilissimus. s. l., t., a. 4°.

*Hain *11702.*
Wiesbaden LB.

517 Nicolaus de Ausmo: Supplementum summae Pisanellae. Acc. canones poenitentiales fratris Astensis. Coloniae, Conrad. de Homborch, 1479. 2°.

Hain-Copinger 2160. Pellechet 1634.
Herborn V VI 8. (Aus Deutz.)
Limburg. (Aus Sayn.)
Wiesbaden LB: In diesem Exemplar fehlen 2 Bl am Anfang.

518 Nicolaus de Ausmo: Supplementum summae Pisanellae. Norimbergae, Georgius Stuchs, 1488. 4°.

*Hain-Copinger *2168. Pellechet 1641.*
Wiesbaden LB. (Aus Arnstein.)

519 Nicolaus de Blony: De sacramentis et de divinis officiis eorumque administrationibus. Argentinae, [Martinus Flach], 1488.

*Hain-Copinger *3253. Proctor 676.*
In diesem Exemplar steht Bl 1 im Titel **sacerdotalis** *nicht wie bei Hain* **scerdotalis.**
Limburg.

520 Nicolaus de Blony: Sermones de tempore et de sanctis, Viridarius nuncupati. Argentinae, [typogr. Jordani de Quedlinburg a. 1483], 1494—95. 2°.

*Hain-Copinger *3262. Proctor 636.*
Wiesbaden LB. (Aus Schönau.)

521 Nicolaus de Lyra: Postilla super bibliam cum additionibus Pauli Burgensis et correctoriis editis a Matthia Doringk. Argentinae, [typogr. Henrici Ariminensis], s. a. 3 Bde 2°.

*Hain *10367. Proctor 325.*
Wiesbaden LB: Ein Band Psalterium, Proverbia, Ecclesiastes, Cantica Canticorum, libri sapientiae, Ecclesiasticus enthaltend. (Aus Schönau.)
Ausserdem Bd 3. (Aus Deutz.)

522 Nicolaus de Lyra: Postilla in universa biblia cum expositionibus Guil. Britonis et additionibus Pauli Burgensis et correctoriis editis a Matthia Doringk. [Coloniae, Ulr. Zell, c. 1485.] 4 Bde 2°.

*Hain-Copinger *10368. Voullième 825.*
Limburg: nur Bd 2. (Aus Deutz.)
Wiesbaden LB: nur Bd 2 und Bd 4 von Bl 268 (epist. Pauli) ab bis Schluss.

523 Nicolaus de Lyra: Postilla super bibliam cum additionibus Pauli Burgensis et correctoriis editis a Matthia Doringk. Norimbergae, Antonius Koberger, 1481. 3 Bde 2°.

*Hain *10369.*
Am Ende fehlt ein Bl.
Wiesbaden G: nur Bd 2. L 210. (Aus Idstein Gymn. Bibl.)

524 Nicolaus de Lyra: Postilla super quattuor evangelistas. s. l., t., a. 2°.

Bl 1a Titel: **Postilla magistri Nicolai || de Lira ordinis fratrū mi-||noꝝ. super quatuor euāge||listas.** *Bl 1b leer. Bl 2a [Sign a ij] α:* **Postilla mgr̄i Nicolay de Lira || ordinis fratrū minorū sup qua||tuor Euangelistas incipit. || []Vatuor facies vni. Ezech. p̄o || 'Scd'm qd' scribit be. greg. sup ezech'. ||** *etc. Bl 226 bβ Z 27:* **sancto viuita regnat in scl'a scl'orum || Amē. || Explicit postilla sup Johañē.**

226 Bl mit Sign [a5, b—z, A—E4], 2 Spalten, 53 Zeilen, goth. Schrift, 2 Schriftgrössen.
Wiesbaden LB. (Aus Marienstatt.)

525 Nicolaus de Lyra: Postilla super epistolas Pauli, actus Apostolorum, epistolas Canonicales et Apocalipsin. s. l. t. a. 2°.

Bl 1a [Sign a j] α: **Incipit ꝑhemiū fris Nicolay de ly-||ra ordīs fratꝝ minoꝝ ī epl'as pauli. || []Cce descripsi eam ti||bi tripliciter. ꝛc̄. || Prouerbioꝝ. xxij. Qd' || verbū de sapiētie**

descp̃||tione d'r. *etc. Bl 166aα:* Postilla sup Actus aploꝝ fratris || Nicolai de lira ordis minoꝝ incipit. || *etc. Bl 205aα Z 15:* Incipit postilla sup epl̃as canoni-||cales *etc. Bl 234bα Z 43:* Postilla fratris Nicolai de lira sup || Apocalipsim incipit || *etc. Bl 273bβ am Ende:* Postilla venerabilis ꝛ magnifici dn̄i || Nicolai de Lira: ordinis fratrū mino||rū sup Apocalipsim finit feliciter ·:· *Bl 274 fehlt.*

274 Bl mit Sign [a—s, A—K⁴, L⁵] 2 Spalten, 53 Zeilen, goth. Schrift, 2 Schriftgrössen. Dieselbe Type wie in No 524.
Wiesbaden LB. (Aus Marienstatt.)

526 Nicolaus de Lyra: Praeceptorium seu expositio in decalogum cum aliis tractatibus. Coloniae, Hermannus Bungart de Ketwich, 1497. 8°.

Bl 1a Titel: Preceptoriū Nicol̃. || de Lyra siue Expositio tripharia bre||uis et putil' in decalogū leg̃ diuine: || ¶ De articulis fidei: || De septem peccatis mortalibus. || ¶ De triplici modo peccandi in deū. || De operibus misericordie. || ¶ De decimis dandis: || Int̃rogatões faciēd' ifirmo moriēti. || De natiuitate vita ꝛ morte antixp̃i. || ¶ De fine mūdi Et extremo iuditio. || De passione Jhesu cristi. || ¶ De planctu beate Marie virginis. || Colloquiū pctōris ꝛ crucifixi Jhesu. || Dyalogus de homine et ratione ꝛc̄ *Bl 1b* || Anthonij liberi Susatensis in lau||dem inclite Colonoꝝ vrbis Epygrā||ma feliciter incipit. *Folgen 10 Distichen. Bl 2a [Sign A 2] Z 1:* ¶ Venerabilis fratris Nicolai de Ly||ra ordinis seraphici Francisci. preceptoriū siue ex-||positio tripharia breuis ꝛ vtilis in decalogū legis || diuine Incipit feliciter. *Bl 88a Z 25:* ¶ Explicit p̃ceptoriū vene. Nicolay de lira cum || alijs q̃busdā certis tractat' putilibꝫ. p̃dicātibꝫ || necnō ꝛfessioēs audiētibꝫ ml'tū ꝺueniēs Imp̃ssū || Colonie p me Hermānuꝫ būgart de Ketwych || Ibidē sup̃ antiquū forū morātē. tꝫo dem Wildē || māne Anno dn̄i. 1497. mēb Augusti. *Bl 88b leer. Bl 89a [Sign Pi] Z 1:* ¶ Anselmi deuotissimi de passiōe Je||su christi querentis. ꝛ gloriosissime || Marie virginis respondentis dyalo||gus incipit feliciter. *Bl 96a Z 20:* ¶ Finis dyalogi beati Anselmi de passione Jesu || Christi ꝛ beate Marie virginis. *Bl 96b leer. Bl 97 [Sign Qi] Z 1:* ¶ Tractatus beati Bernardi de plā||ctu beate Marie virginis. *Bl 102a:* Explicit tractatus beati Bernardi de planctu || beate Marie virginis. *Bl 102b Z 1:* De imagine saluatoris. || *Folgen drei Distichen. Darauf:* ¶ Incipit colloquiū peccatoris ꝛ cru||cifixi Jesu Christi. *Bl 110b Z 29:* ¶ Explicit dyalogus crucifixi siue Colloquium || peccatoris ꝛ crucifixi Jesu Christi. *Bl 111a [Sign S3] Z 1:* ¶ Dyalogus siue sinonima ysidori || de homine ꝛ ratione: *Bl 122a:* ¶ Explicit dyalogus ysidori de homine ꝛ rōne || vna cū passione christi. ꝛ planctu Marie. Necnō || cū colloquio. ꝛc̄: Impressum Colonie. supra an-||tiquū foꝝ. ꝑprie tꝫo dem Wildeman. in opposito || sancti Martini maioris. Per Hermannū Bū-||gart de Ketwich Anno dn̄i. M. cccc. xcvij. In || profesto Mathei Euangeliste. *Bl 122b leer.*

122 Bl mit Sign [A—C⁴, D², E⁴, F², G⁴, H², I⁴, K², L⁴, M⁴, N—O², P—Q⁴, R², S³, T⁴], 30 Zeilen, goth. Schrift, 3 Schriftgrössen.

Hain 10406.
Limburg.

527 Nicolaus de Orbellis: Compendium copulatum ex dictis Scoti. Basileae, Michael Furter, 1494. 4°.

*Der erste Teil des Werkes ist Hain-Copinger *12044, der zweite und dritte Teil Hain-Copinger 5864.*

*Hain *12044 hat 72 Bl, das letzte leer. Das Werk ist zwar auch in dem vorliegenden Exemplar infolge des Teiltitels in zwei Bänden gebunden, die Zusammengehörigkeit beider Teile ergiebt sich aber aus dem Inhalt von Tl 2, s. Bl 14 und 138.*

Bl 73a Titel: Cursus librorum philosophie natura-||lis ꝺm viam doctoris subtilis Scoti. *Bl 74a [Sign a ij] α:* ()Xpedita prima ꝑte. || principali huius tractatus || scꝫ d' scientia mathematica: || videndū ē consequenter de || secunda: scꝫ de phisica: siue || de naturali ph̃ia *etc. Bl 113bβ schliessen die Phisica.* Sequit' primus li-||ber de celo et mꝺo. *Bl 118aβ Z 29:* Finitꝙ liber de celo et mūdo. De ter||tio autē et quarto libris agitur de ele||mentis: nihil ad p̃ns ꝺ' ip̃is. satis em̄ || dicetur in sequentibus. || Sequitur liber de gene-||ratione et corruptione. *Bl 121bβ Z 24:* Explicit secundus liber de || generatione et corruptōne. || Incipit primus

metherorū. || *etc. Bl 131aβ Z 20:* Incipit liber de anima. I. || *etc. Bl 138bβ:* Explicit liber d' anima || ꝛ per cōsequens tota || philosophia naturalis || que est secūnda pars hu||ius cō-pendij copulati || ex dictis scoti doc. sub-||tilissimi. *Bl 139aα:* ()Xpedita secunda || parte istius tractatus q || erat de ph̄ica restat nūc || agere d' tercia pte. s. me||taphisica. *etc. Bl 187aβ Z 20:* ¶ Finitur ergo cōsideratio metaphisica || in deo benedicto cui est honor et gloria || per infinita seculorum secula cōpilatum || per Reuerendū magistrū fratrem Nico-|| laum de orbello ordinis minorū de ob-||seruantia ꝺm viam scoti. || Sequuntur libri ethi-|| corum ꝺm viā docto-||ris subtilis scoti. *Bl 248aβ:* Expliciūt libri Ethico||rum Basilee im-pressi || per Michaelē furter. || Anno incarnatiōis do||mini. M. ccccxciiij. *Bl 248b leer. Bl 249a [Sign i] α Z 1:* Incipit Mathematica. || *etc. Bl 251a [Sign iij] α Z 12:* Incipit Geo-metria. Ca. III. || *etc. Schluss Bl 253aβ Z 18:* huius patet in figura.

254 Bl mit Sign [a4, b3, e—g4, h—k3, a—e4, f—g3, h4, i², k—y4, z5, 13], 2 Spalten, 48 Zeilen, goth. Schrift, drei Schriftgrössen.
Wiesbaden LB.

528 Nicolaus Panormitanus: Lectura super quinque libros decretalium. Basileae, [Johannes de Amerbach], 1481. 6 Bde 2°.

*Hain-Copinger *12312.*
Limburg: nur Bd 2.

529 Nicolaus Panormitanus: Lectura super quinque libros decretalium. Basileae, Johannes de Amerbach, 1488. 6 Bde 2°.

*Hain-Copinger *12315.*
Herborn: nur Bd 1. 2407. (Aus Limburg.)

530 Nicolaus Panormitanus: Lectura super quinque libros decretalium. Basileae, [Michael Wenssler], 1477. 5 Bde 2°.

*Hain-Copinger *12309.*
Wiesbaden LB: nur Bd 1—4. (Aus Deutz.)

531 Nicolaus Panormitanus: Lectura super quinque libros decretalium. Venetiis, Nicolaus Jenson, 1477. 6 Bde 2°.

*Hain *12310.*
Wiesbaden LB.: nur Bd 1. 2. 5. und 6. (Aus Ehrenbreitstein.)

532 Nicolaus Panormitanus: Lectura super quinque libros decretalium. s. l., t., a. 6 Bde 2°.

Nur Bd 5 und 6 vorhanden. Bd 5: Bl 1 leer. Bl 2 [Sign Aa ij] α Z 1: (o)Mnipotentis dei || postulato suffragio vt ostendam in volu||mine ordinē fuisse ſuatū ꝺtinuāda est p̄-||mo rubrica ad p̄cedētia que p doctores || duobus mōis continuat. *etc. Bl 211bβ Z 32:* Sup tertio p̄clara lectura famosissimi doctoris dn̄i Ni||colai siculi Abbatis panormitani cincta optimis glo. seu || additiōibꝰ excellētissimi iuris vtriusꝙ doctoris dn̄i Bar-||tholomei de bellēinis ꝛ alioꝝ prudentiū viroꝝ ꝺueniēti-||bus dictis hic finit cuꝫ casuū. Bernardi interpositione. *Dann folgt das Registrum. Bl 212 leer.*

Bd 6: Bl 1 leer. Bl 2 [Sig AAA ij]α Z 1: ¶ Rubrica de sponsalibus ꝛ matrimonijs || (s)Upra visum est in precedenti libro de acti-||bus ꝛ gestibus spectātibus ad clericos. me-|| rito nunc restat videre de spectantibus ad || laicos *etc. Bl 42bβ Z 19:* ¶ Super quarto decretalium Lectura Abbatis siculi || panormitani cum casibus longis Ber. finit feliciter. *Bl 43, 44 und 45 leer. Bl 46a [GGG ij]α Z 1:* De accusationibus ꝛ inquisitionibus ꝛ denū-ciationibus. || *Bl 173aβ Z 33:* ¶ Ultima pars clarissimi ac famosissimi doctoris do-||mini abbatis Panor. super quarto ꝛ quinto decretaliū || hic finit cincta optima glosis [!] seu addi-tionibus clarissi||mi iuris vtriusꝙ doctoris do. Bartholomei de bellēi-||nis ꝛ alioꝝ insigniū

viroꝝ cuꝫ casuū Bernardi interpo-||sitione. Et inprimis diligenter emendata ad laudeꝫ dei || ꝛ cōmunem studentiū vtilitatem. *Es folgt das Registrum. Bl 174 leer.*

Bd 5: 212 Bl mit Sign [*Aa—Dd*4, *Ee*3, *Ff*4*—Hh*4, *Ii*3, *Kk*4*—Nn*4, *Oo*3, *Oo Oo*3, *Pp*4*—Ss*4, *Tt*5, *Uu*3, *Xx*4, *Yy*4, *Zz*3, *AAa*4*—CCc*4, *DDd*3]. *Bd 6: 174 Bl* [*AAA—DDD*4, *EEE—FFF*3, *GGG—III*5, *KKK—PPP*4, *QQQ—RRR*3, *SSS—VYY*4], *2 Spalten, 73 und 74 Zeilen, 2 Schriftgrössen. Wiesbaden LB.* (*Aus Herborn HSch.*)

533 Nicolaus Panormitanus: Lectura super II. decretalium. Venetiis, Franciscus de Girardengis, 1485. 3 Bde 2°.

Bd 1 defekt.

Bd 2: Am Anfang fehlen drei Blätter. Bl 133bβ: Exactum hoc opus vꝫ secunda ps secūdi decretali||um libri Nicolai siculi. Impressa per Franciscum Gi||rardengum. M°. cccc°. lxxxv°. die. xv. Junij. *Bl 134 leer.*

Bd 3: Bl 1 leer. Bl 2 [*Sign aaa*2]α *Z 1:* []Iso de iure $\frac{\text{acto}}{\text{rum}}$ || quo muniuntur ut lanceis seu || gladijs merito subijcit' ius reoꝝ || quo muniūtur ut clypeis ꝛ lori||cis *etc. Bl 129bβ:* Domini Abbatis Siculi pars tertia super secundo || decre. finitur. Impressa Uenetijs per Franciscum gy||rardengum. M. cccclxxxv. die. xv. Julij. *Bl 130 fehlt.*

Bd 2: 134 Bl mit Sign [*aa—qq*4, *rr*3]. *Bd 3: 130 Bl* [*aaa—ccc*4, *ddd*3, *eee—iii*4, *kkk*3, *lll—qqq*4, *rrr*3]*; 2 Spalten, 69—72 Zeilen, goth. Schrift, Anfangszeilen in grösserer Schrift. Bd 3 Bl 2 eine Miniatur in Spalte* α, *Christus am Kreuz darstellend, das Gegenstück in Spalte* β *herausgeschnitten.*

Hain 12324.
Limburg. (*Aus Limburg.*)

534 Nicolaus Panormitanus: Lectura super III. decretalium. [Venetiis? Papiae?], Franciscus de Girardengis, 1486. 2°.

Bl 1 (*leer?*) *fehlt. Bl 2a* [*Sign AA*2] α*:* ()Mnipoten||tis dei postulato suffra||gio ut oñdam in uolumi||ne ordinē fuisse seruatuꝫ || *etc. Bl 208aβ Z 58:* rigat p suā ineffabilē clemētiā. Abbas. || Super tertio deē. lectura dñi Abbatis siculi finit. || Impressaꝙ p Frāciscuꝫ gyrar-denguꝫ. M. cccclxxxvi. || die. xx. Aprilis. *Bl 208b leer.*

208 Bl [*Sign AA—TT*4, *VV*3, *AAA—DDD*4, *EEE*5], *2 Spalten, 71 Zeilen, goth. Schrift, 2 Schriftgrössen.*

Nur der erste Teil von Hain 12328. Mir scheint indessen der Druck in sich abgeschlossen und nicht mit den zwei weiteren Teilen super IV. und V. zusammenzugehören, wogegen auch die Schlussschrift des dritten Teiles bei Hain nicht spricht.

Herborn 2406. (*Aus Limburg.*)

535 Nicolaus Panormitanus: Processus iudiciarius seu practica de modo procedendi in iudiciis. [Argentinae, Johannes Grüninger], s. a. 4°.

*Hain-Copinger *12360. Proctor 500.*
Limburg.

536 Nider, Johannes: Consolatorium timoratae conscientiae. [Coloniae, Ulr. Zell, c. 1470]. 4°.

Hain-Copinger 11806. Voullième 835. Proctor 843.
Limburg. (*Aus Limburg.*)

537 Nider, Johannes: Manuale confessorum. [Coloniae, Bartholomaeus de Unckel, c. 1481].

*Hain-Copinger *11836. Proctor 1153.*
Limburg. (*Aus Notgottes, vorher in Johannisberg.*)

538 Nider, Johannes: Praeceptorium legis seu expositio decalogi. Basileae, [Johannes de Amerbach], 1481. 2°.

*Hain-Copinger *11793. Proctor 7561.*
Limburg. (*Aus Limburg.*)

539 Nider, Johannes: Praeceptorium legis s. expositio decalogi. [Reutlingae, Michael Greyff], s. a. 2°.

*Hain-Copinger *11781. Proctor 2684.*
Limburg.

540 Nider, Johannes: Sermones totius anni de tempore et de sanctis cum quadragesimali. Spirae, Petrus Drach, 1479. 2°.

*Hain *11803.*
Wiesbaden LB. (Aus Notgottes.)

541 Niger, Petrus: Contra perfidos Judaeos de conditionibus veri Messiae. Esslingae, Conrad. Fyner, 1475. 2°.

*Hain *11885.*
Die Schlussschrift auf Bl 43b ist herausgeschnitten.
Nach Hain ist dies der erste Druck, in welchem hebräische Typen vorkommen.
Wiesbaden LB.

Novissima, Quattuor, s. Gerardus de Vliederhoven.

Ockam s. Guilelmus de Ockam.

542 Oldradus de Laude: Consilia et quaestiones. (Viennae), Eberhard. Frommolt, 1481. 2°.

*Hain-Copinger *9935. Proctor 8737.*
Bl 298 [vielmehr 299] α Z 15 steht in diesem Exemplar richtig: consulentium.
Wiesbaden LB.

543 Oppizonus, Ambrosius: Commentum § Divi Sever. et Antonin. l. filius familias. s. l., t., a. 2°.

Bl 1 leer. Bl 2a [Sign a ij] α: Eximij ac prestantissimi Juris vtriusq; doctoris Do-||mini Ambrosii oppiẓoni papiensis. Jura ciuilia pu-||blica in gymnasio ticinensi interpretantis. solemne cō||mentuꝫ perutilis. §. Diui seuerus ⁊ antoninus. l. filius || familias. ff. de lega. ⁊ fideicomis. primo. ibidem in auditoriis nouis ornatissimis editum. In quo accumū||latissime eius materiam varijs in locis sparsam repo||suit. āno salutis nostre. 1489. octauo idus septembres. *Bl 30 aβ Z 55:* In hoc solemni comento. § diui. l. filiusfa. ff. de le. i. || tractatur principaliter an et quando quibus casibus || res possint alienari. in dotem dari. uel in illis heres in||stitui aut quouis alio ti. in aliuꝫ transferri non obstā||te prohibitione testatoris legis. statuti. iudicis arbi||tri. aut alterius et contrahēnū cū multis aliis simili||bus ⁊ notabilibus decisionibus. que accurate legen||tibus latius occurent. *Bl 30b leer.*

30 Bl mit Sign [a4, b—d3, e2], 2 Spalten, 64—65 Zeilen, goth. Schrift.
Hain 12016.
Wiesbaden LB. (Aus Herborn HSch.)

Oratio querulosa contra invasores sacerdotum s. Wimpheling, Jacobus.

544 Orosius, Paulus: Historiarum adversus Paganos libri VII. Venetiis, Christophorus de Pensis, 1499. 2°.

*Hain-Copinger *12103.*
Weilburg. (Aus Limburg.)

545 Orosius, Paulus: Historiarum adversus Paganos libri VII. Venetiis, Octavianus Scotus Modoetiensis, 1483. 2°.

*Hain-Copinger *12102.*
Wiesbaden LB.

546 Ovidius, Publius: Metamorphoseon libri. Venetiis, Bernardinus Benalius, 1493. 2°.

*Hain *12170.*
Weilburg. (Aus Herborn HSch.)

Panormitanus s. Nicolaus Panormitanus.

547 Paraldus, Guilelmus: Summa de virtutibus. Coloniae, Henricus Quentell, 1479. 2 Bde 2°.

*Hain-Copinger *12387.*
Limburg: nur Bd 1. (Aus Limburg.)

548 Paratus: Sermones de tempore et de sanctis. [Daventriae, Richard. Pafraet, c. 1483]. 2°.

Voullième No 881. Campbell Suppl. I 1358a.
Limburg.

549 Paratus: Sermones de tempore et de sanctis. Norimbergae, Antonius Koberger, 1496. 2°.

*Hain *12413.*
Limburg. (Aus Hadamar.)

550 Paratus: Sermones de tempore et de sanctis. s. l., t., a. 2°.

Bl 1 leer. Bl 2a [Sign a²] a Z 1: **Paratus de tempore continens euā||geliorum de tpe expositiones necnon de tē-||pore epistolaru; sermones. elaboratum || opus et correctissimu; incipit feliciter ()Aratus ē || iudicare || viuos et mortuos. i. ||** *etc. Bl 175bβ Z 39:* **Paratus continens sermones de tē||pore āni totius opus perutile elaboratis||sime impressum explicit feliciter.** *Bl 176 und 177 leer. Bl 178a [Sign aaj] a Z 1:* **Paratus continens sermones de sā||ctis incipit feliciter || De sancto Andrea. || Sermo primus || ()Aratus || sū et nō || sū turbat; vt cu||stodiā mandata || tua. Psal. Ista ||** *etc. Die zwei letzten Bl 273 und 274 fehlen.*

274 Bl mit Sign [a—g, g, i—y, aa—mm⁴], 2 Spalten, 44 Zeilen, goth. Schrift, Anfangszeilen in grösserer Schrift.
Limburg. (Aus Hadamar.)

[Passio domini Jesu Christi secundum quattuor Evangelia. s. l., t., a. 4°.]

*Hain-Copinger *12437. Nach Proctor kein Druck des 15. Jahrhunderts.*
Limburg. (Aus Hadamar.)

551 Paulus II Pontifex Maximus: Bulla de beneficiis affectis *etc.* s. l., t., a. 4°.

Bl 1a Z 1: **Bulla de beneficijs affectis || ()Aulus Episcopus seruus seruorum dei ad ꝑpe-||tuam rei memoria; ad romani pontificis proui-||dentiam** *etc. Bl 2a Z 26:* **Johānis pape. xxij. constitutio || ()Xecrabilis quorūda; tam religiosoꝝ q̄; secula||rium ambitiō** *etc. Bl 4a Z 28:* **Benedicti pape. xij. reseruatio ad regimen ||** *Bl 6a Z 1:* **Bulla contra simonīacos || Paulus episcopus** *etc. Bl 6b Z 30:* **Bulla de casibus reseruatis || ()Aulus Episcopus** *etc. Bl 7b Z 31:* **Priuilegium curialium || ()Ugenius Epūs** *etc. Bl 8b Z 28:* **Bulla martiniana || ()Artinus Episcopus seruus seruorum dei. Ad ꝑ||petuam rei memoriam viam ambitiose cupiditatis** *etc. Bl 10a Z 4:* **Bulla paulina de alienatōe bonoꝝ ecc̄lasticoꝝ. ||** *Bl 10b Z 25:* **Nicolaus || ()D perpetuam rei memoriā Ad sacram Petri se||de; etc. Bl 14a Z 20:** Sumptum de Registro camere apostolice collationatū || per me. G. de Uulterris dicti registri magistrum et con-||cordat. *Bl 14b leer.*

14 Bl ohne Sign [2 Lagen m. 4 und 3 Bl], 31 Zeilen, goth. Schrift, eine Schriftgrösse.
Wiesbaden LB. (Aus Eberbach.)

552 Paulus de S. Maria: Dialogus qui vocatur scrutinium scripturarum. [Argentinae, Joh. Mentelin, c. 1470]. 2°.

*Hain *10762. Proctor 223A.*
Limburg. (Aus Eberbach.)

553 Paulus de S. Maria: Dialogus qui vocatur scrutinium scripturarum. Moguntiae, Petrus Schöffer, 1478. 2°.

Hain-Copinger 10766.
Limburg.
Wiesbaden LB: 2 Exemplare, das eine aus Notgottes, das andere aus Schönau.

554 Paulus de Montepicino: Repetitio in quart. ff. ad L. falc. Papiae, Antonius de Carchano 1493. 2°.

Bl 1a leer. 1b rot: **Ad Illustrissimum ꝛ excellentissimum principem || Ludouicum Sfortiam Vicecomitem barri ducem || Inuictissimum. Pauli de montepico. J. v. doctoris || prefatiuncula.** *Bl 2a [Sign a ij] α rot:* **Repetitio subtillis ꝛ utilis. l. In quartā. ff. ad. l. falci. || nuper edita per accutissimum Juris utriusq Interp̄tē || d. Paulum de Montepico. ex Nobilibus de Ruyno || Civem Papiēn. In florentissimo Ticinēn. gymnasio || Jura Ciuilia de sero legentem. Anno Salut. dominice || M. ccccIxxxxiij. die. xxj. Augusti** *Bl 28aβ Z 35:* **Impressum Papie. per Magistrum Antoniuꝫ || de Carchano. Anno Dn̄i. Mcccclxxxxiij. || die. iiij. Mensis Nouembr̄.** *Es folgen 12 Distichen.*
28 Bl mit Sign [a—d3, e2], 2 Spalten, 74 Zeilen, goth. Schrift, eine Schriftgrösse.
Wiesbaden LB. (Aus Herborn HSch.)

555 Paulus de Montepicino: Repetitio subtilis et utilissima Titia cum nuberet, alias finalis famosissime l. Titia cum testamento ff. de legatis secundo Titia nominata. Papiae, Antonius de Carchano 1494. 2°.

Bl 1a leer. Bl 1b: **Pauli de Montepicho ex Nobilibus de Ruyno Juris || vtriusq doctoris. Ad Scholasticos vtriusq professionis || In florentissimo Ticinensi Gymnasio prefatiuncula.** *Bl 2a [Sign a ij] α Z 1 rot:* **Repetitio subtillis ꝛ vtilissima. §. Titia cuꝫ nuberet: || alias finalis. famosissime. l. Titia cum testamēto. ff. de le||gatis secundo. Titia nominata. edita nouiter per accu-||tissimū Diuini ꝛ humani Juris interpreteꝫ. d. Paulum || de Montepicho . . . || . . . || . . . Anno dominice salutis || M. cccc. lxxxxij. die. iiij. Junij.** *Bl 27bβ Z 66:* **Explicit sollēnis ac vtilissima r̄petitio . . .** *Z 70:* **. . . Impressa v̊o || Papie p Magistꝫ Antonium de carchano āno dn̄i cu||rente M. cccc. lxxxxiiij. die. 21. octobris tēpore** *etc. Bl 28 leer.*
28 Bl mit Sign [a—d3, e2], 2 Spalten, 74—76 Zeilen, goth. Schrift, eine Schriftgrösse..
Copinger II, 1, 4356.
Wiesbaden LB. (Aus Herborn HSch.)

Pavinis s. Johannes Franciscus de Pavinis.

556 Pelbartus de Themeswar: Sermones de Sanctis. Hagenoae, Henricus Gran, 1500.

*Hain *12556.*
Bl 356aβ Z 24: **Sermones Pomerij de sanctis cōportati p || fratrē** *etc.*
Limburg.

557 Pelbartus de Themeswar: Stellarium coronae Virginis Mariae. Hagenoae, Henricus Gran, 1498. 2°.

*Hain-Copinger *12563.*
Limburg. (Aus Limburg.)

558 Persius, Aulus Flaccus: Satirae. Venetiis, Dionysius de Bertochis et Pelegrinus de Paschalibus, 1484. 2°.

Bl 1a leer. Bl 1b: **BARTOLOMEI FONTII PROOEMIVM IN PERSIVM POETAM AD LAVREN-||TIVM MEDICEN. || ()Vanq̄ Laurenti poetae omnes uel ad bene dicendum: uel ad honeste uiuendum plurimū || *etc. Bl 2a* [*Sign a ij*] *Text:* PAULI FLACCI PERSII POETAE || SATIRARVM OPVS. || ()EC PONTE LABRA PROLVI CA||BALLINO. || Nec in bicipiti somniasse parnaso || *etc. Kommentar:* ()Ec fonte labra prolui caballino. Quo maiore animi libertate alios deinde corrigeret: se || *etc. Bl 27a Text am Ende:* A. Persii. Flacci Satyrarum Finis. *Bl 27b:* BARTHOLOMEVS Fontius Francsco [!] saxeto Salutem. *Bl 28a folgen vita Persii und Registrum. Darunter:* Venetiis per Dionysium de bertochis & Pelegrinū || de paschalibus. Bononienses. MCCCCLXXXIIII. || die. X. Septembris. *Daneben das Druckerzeichen. Bl 28b leer.*

28 Bl mit Sign [*a—d*3, *e*2], *Text vom Kommentar, welcher 50 u. 52 Zeilen hat, umgeben, röm. Schrift, drei Schriftgrössen.*

Hain 12724.
Weilburg. (*Aus Rommersdorf.*)

559 Petrarca, Franciscus: Opera. Basileae, Johannes de Amerbach, 1496. 2°.

Hain-Copinger 12749.
Wiesbaden LB. (*Aus Notgottes, vorher in Johannisberg.*)

560 Petrus de Alliaco: Quaestiones super libros sententiarum. Argentinae, [typogr. Jordani de Quedlinburg a. 1483], 1490. 2°.

Hain-Copinger 841. Voulliéme 900. Proctor 654. Pellechet 544.
Herborn 808. (*Aus Herborn HSch.*)

561 Petrus de Aquila: Quaestiones super quattuor libros sententiarum. Spirae, Petrus Drach, 1480. 2°.

*Hain *1325.*
Wiesbaden LB.

562 Petrus de Aquila: Quaestiones super quattuor libros sententiarum. Spirae, Petrus Drach, [1485]. 4°.

*Hain-Copinger *1324.*
Wiesbaden LB. (*Aus Arnstein.*)

563 Petrus Civitatensis: Canones poenitentiales. [Romae, Barth. Guldinbeck], s. a. 4°.

*Hain *4337.* (*8 Bl, Bl 1 leer.*) *Proctor 3599.*
Wiesbaden LB. (*Aus Eberbach.*)

564 Petrus Comestor: Historia scholastica. Argentinae, Joh. Grüninger et Henricus de Inguiler, 1483. 2°.

*Hain-Copinger *5532.*
Limburg: 2 Exemplare, das eine aus Deutz mit der ersten der bei Hain angeführten Schlussschriften.

565 Petrus Comestor: Historia scholastica. Argentinae, [typogr. Jordani de Quedlinburg a. 1483], 1485. 4°.

*Hain *5533. Proctor 593.*
Weilburg. (*Aus Notgottes, vorher in Johannisberg.*)

566 Petrus Comestor: Historia scholastica. Basileae, s. t., 1481. 2°.

Bl 1 fehlt. Bl 2a [*Sign a*2] *a:* **Incipit prologus epistolaris. || []Euerēdo || pr̄i ac do-|| mino suo guilhelmo. || dei gratia senēsi archi-¦|epo. Petr9 ser9 chri-¦|sti p̄sbyter trecēsis** *etc. Bl 229bβ Z 38:* **loco magis honorabili. s. in cathacumbis. || Explicit Scolastica historia magistri || Petri comestoris. Impressa Basileę An. || domini. M. cccc. lxxxvj. Finita post festum || Katherine.** *Bl 230 fehlt.*

230 Bl mit Sign [*a—c*4, *d*3, *e*4, *f*3, *g*4, *h—i*3, *k*4, *l*3, *m*4, *n*3, *o*4, *p—s*3, *t*4, *v—x*3, *y*4, *z*3, *A—B*4, *C—G*3, *H*4, *I, II, K*3], *2 Spalten, 46 Zeilen, goth. Schrift, drei Schriftgrössen.*
Wiesbaden LB.

567 Petrus de Harentalis: Expositio libri psalmorum. Coloniae, Johannes Koelhoff de Lübeck, 1487. 2°.

*Hain-Copinger *8366.*
Am Ende fehlt ein Bl.
Wiesbaden LB. (*Aus Marienstatt.*)

568 Petrus de Harentalis: Expositio libri psalmorum. Coloniae, Conradus de Homborch, 1480. 2°.

Hain-Copinger 8364.
Limburg. (*Aus Deuts.*)

569 Petrus Hispanus: Textus cum copulatis omnium tractatuum parvorum logicalium. Coloniae, [Henricus Quentell], 1499. 4°.

*Hain *8703.*
Limburg. (*Aus Hadamar.*)

570 Petrus Lombardus: Sententiarum libri quattuor. [Argentinae, typogr. Henrici Ariminensis], s. a. 2°.

*Hain *10184.*
Limburg.

571 Petrus Lombardus: Sententiarum libri quattuor. Basileae, Nicolaus Kesler, 1486. 2°.

*Hain-Copinger *10190.*
Limburg.

572 Petrus Lombardus: Sententiarum libri quattuor. [Basileae, Nicolaus Kesler, c. 1486?] 2°.

*Hain *10185. Proctor 7696.*
Herborn 806. (*Aus Herborn HSch.*)

573 Petrus Lombardus: Sententiarum libri quattuor. Basileae, Nicolaus Kesler. 1487. 2°.

*Hain-Copinger *10194.*
Wiesbaden LB. (*Aus Schönau.*)

574 Petrus Lombardus: Sententiarum libri quattuor. Basileae, Nicolaus Kesler, 1489. 2°.

*Hain *10196.*
Limburg: 2 Exemplare.
Wiesbaden LB.

575 Petrus Lombardus: Sententiarum libri quattuor. [Coloniae, Henricus Quentell], 1484. 2°.

*Hain-Copinger *10189. Proctor 1285.*

Im vorliegenden Exemplare steht Bl 238aα Z 37 richtig famosissimꝰ *und nicht wie Hain angiebt* famosimus.

Wiesbaden LB. (Aus Ehrenbreitstein.)

576 Petrus Lombardus: Sententiarum libri quattuor. Norimbergae, Anton Koberger 1481. 2°.

*Hain *10188.*

Wiesbaden LB. (Aus Schönau.)

577 Petrus de Monte: Expositio circa Aristotelis libros tres de anima. Coloniae, Henricus Quentell, 1498. 2°.

*Hain *11585.*

Wiesbaden LB.

578 Petrus de Monte: Expositio commentaria in octo libros Aristotelis de physico auditu. Coloniae, Henricus Quentell, 1498. 2°.

*Hain-Copinger *11581.*

Wiesbaden LB.

579 Petrus de Monte: Quaestio quid de salvatione Aristotelis dici possit. [Coloniae, Henricus Quentell, c. 1494]. 2°.

*Hain *11586.*

Wiesbaden LB.

580 Petrus de Monte: Repertorium utriusque iuris. Norimbergae, Andreas Frisner et Johannes Sensenschmid, 1476. 3 Bde 2°.

*Hain *11588.*

Wiesbaden LB: nur Bd 1 und 3. (Aus Deutz.)

581 Petrus de Monte: Repertorium utriusque iuris. Patavii, Johannes Herbort de Selgenstat, 1480. 2 Bde 2°.

*Hain-Copinger *11589.*

Wiesbadeen LB. (Aus Limburg.)

582 Petrus de Palude: Sermones quadragesimales thesaurus novus nuncupati. Argentinae, [typogr. Vitarum patrum a. 1483], 1485. 2°.

Bl 1 [leer?] fehlt. Bl 2a [Sign a²] α: **Tabula sermonum || quadragesimaliū Thesauri noui indicans || quomodo quis in ꝑmpto reuoluat ḃmonē || volitum. ꝛ vt sciat' q̄t sint sermones de vno || quoꝙ die quadragesime.** *etc. Bl 3a [Sign a3] α:* **Incipiūt sermōes || quadragesimales notabiles atꝙ putiles || qui thesaurus nouus intitulaṅ. || In die Cinerū. Sermo. 1. de epl'a. (c)Onuertimi||ni ad me ī toto corde ve-||stro in ieiunio et fletu et ||** *etc. Bl 167bβ Z 24:* **exultauerunt in deum viuum ꝛc̄. || Opus perutile sermonū quadragesima||lium Thesaurus nouus nuncupatū Argē||tine impressum Anno domini. M. cccc. || lxxxv. Finit feliciter.** *Bl 168 leer.*

168 Bl [a—h4, i3, k—s4, t3, v4, x—y3], 2 Spalten, 47 Zeilen, goth. Schrift, 2 Schriftgrössen.

Proctor 423.

Herborn P IIa 174. (Aus Herborn HSch.)

Limburg. (Aus Limburg.)

583 Petrus de Palude: Sermones thesauri novi de sanctis. Basileae, s. t., 1485. 2°.

Bl 1 u. 2 fehlen. Bl 3a [*Sign a* 3] α*:* **Incipiūt sermōes || notabiles atq; perutiles de sanctis per circulū || anni. quibus ab editore suo doctore ꝛ predica||tore famosissimo nomē vt Thesaurus nouus || intituletur inditum est.** *Bl 275bα Z 36:* **mabus refrigerium et diabolo suppliciū. || Opus putile sermonū de sanctis p circulū || anni. Thesaurus nouus nuncupatū: impres-||sum Basilee Anno dñi. M. cccc. lxxxv. finit || feliciter.** *Bl 276 leer.*

276 Bl mit Sign [*a—f*4, *g* 5, *h—o*4, *p* 5, *q—t*4, *v*, *x* 3, *y* 4, *z* 3, *A—B*4, *C—D* 5, *F—L*4, *M* 5], *2 Spalten, 46 Zeilen, goth. Schrift, 2 Schriftgrössen.*

Wiesbaden LB. (*Aus Marienstatt.*)

584 Petrus de Palude: Sermones thesauri novi de sanctis. Norimbergae, Antonius Koberger, 1487. 2°.

Voulliéme No 925.

Limburg. (*Aus Hadamar.*)

585 Pfeffer, Johannes, de Wydenberg: Directorium sacerdotale. s. l., t., a. 2°.

Bl 1a leer. 1b beginnt die Tabula, welche Bl 6b endigt. Bl 7a [*Sign A*] α*:* **Directoriū sacerdotale ꝑvtile feliciter īcipit || []Irca lecturam epistulaꝝ beati || apl'i pauli Ad thymotheum ꝛ || ad Tytū libuit ꝑ maiori eoꝝ || que ibi dicta et dicēda sunt de||claracōne** *etc. Bl 104bβ Z 35:* **nedictus Amen. || Magister iohes pfeffer de wydēberg sacre || theolie [!] ꝓessor [!] studij vniuersal' Friburgeñ. || iniciator hec cōcepit ꝛ lęgit registrum com-||pleuit. Anno dñi. M. cccc. lxxxij. Vigilia || thome apostoli.**

104 Bl mit Sign [(*13*) *A* 5, *B—F*, *I—L*4, *G*, *H*, *MN* 3], *2 Spalten, 42 Zeilen, goth. Schrift, eine Schriftgrösse.*

Hain 12862.

Wiesbaden LB: 2 Exemplare, das eine aus Schönau, das andere aus Notgottes, vorher in Johannisberg.

586 Pfeffer, Johannes, de Wydenberg: Tractatus de materiis indulgentiarum. s. l., t., a. 2°.

Bl 1a [*Sign A*] α*:* **Tracratę iam nouiter ɔpilatus de materijs || diuersis indulgenciarum ꝑ doctissimū ac fa-||mosissimū viꝝ dominū. Johāneꝫ pheffer wi||denberg Sacre theologieq ꝓfessorem exi-||mium Ac alme vniuersitatis studij friburgē||sis ordinarium feliciter incipit.** *Bl 28aα Z 26:* **Sequūtur quatuor bulle Jubilei.** *Bl 32aα Z 34:* **Incipit tractatus Jubilei editę et ɔpilatę ꝑ || Reuerendum patrem vtriusq; iuris in orbe || monorcham [!] dominū Johannē de anama || archidia. Bononienb** *etc. Bl 34aα Z 21:* **Materiam precedentem indulgenciarum || et iubilei distinxi In nouem questiones vo||lens itaq; materiam quamcumq; de indul-|| gencijs habere sequentem intret tabulam || abcdariam querens de quo velit et inueniet ||** *etc. Die Tabula schliesst Bl 36bβ Z 42:* **causa et origo īdulgēciaꝝ questiōe. p̄ma. c.**

46 Bl mit Sign [*A*, *C*, *D* 3, *B*, *F* 5, *E*4], *2 Spalten, 42 Zeilen, goth. Schrift, eine Schriftgrösse.*

Hain 12863.

Der Druck ist insofern bemerkenswert, als Bl 4aβ Z 12 der Satz abbricht und erst auf Bl 5 sich fortsetzt; der Bogen B war also schon vor A gedruckt. Der Drucker half sich über die am Schluss des Bogens A durch Verrechnung des Setzers entstandene Zerreissung des Druckes auf die einfachste Art hinweg, indem er auf Bl 4aβ hinter Z 12 die Worte: **Hic non est defectę** *druckte.*

Wiesbaden LB. 2 Exemplare, das eine aus Schönau, das andere aus Notgottes, vorher in Johannisberg.

587 Pharetra auctoritates et dicta doctorum, philosophorum et poetarum continens. [Argentinae, Johannes Mentelin], s. a. 2°.

Bl 1aα Z 1: **()N cōuersionis mee p̄mordio cū pro mētis || recreacōe sanctoꝝ aucītes legerē & legendo || varias ꝑciperē corrupc̄ones. Visū est mi-||chi securū & bonū vt ad īp̄m fontē origi-||naliū recurrerē** *etc. Z 45:* **Incipiūt noīa doctoꝝ.** *Bl 2aα Z 28:* **Tabula mate-**

riaꝫ in generali. *Bl 7aα Z 1:* ()E abbate Grego-||rius in registro ad anastasiū abbatem || Huius te p̄cepti se||rie ɔmonemus. ut || neq̄ mulieres i mo||nasterio tuo *etc. Bl 361bα Z 39:* Job. Qui affert stellas pluuie & effundit || ymbres ad instar gurgitū.

361 Bl ohne Sign, 2 Spalten, 50 Zeilen, goth. Schrift, 2 Schriftgrössen.
Hain 12908. Proctor 225.
Wiesbaden LB. (Aus Limburg.)

588 Pharetra fidei contra Judaeos. [Argentinae], s. t. et a. 4°.

Bl 2a [m. Sign a ij] A grosse Holzschnittinitiale.
*Hain-Copinger *12911. Proctor 772.*
Wiesbaden LB. (Aus Notgottes, vorher in Johannisberg.)

589 Philelphus, Franciscus: Orationes cum quibusdam aliis opusculis. [Basileae, Johannes de Amerbach, 1491]. 4°.

*Hain-Copinger *12918. Proctor 7645.*
Limburg.

590 Philippus, Jacobus: Reformatorium vitae morumque et honestatis clericorum. Basileae, Michael Furter, 1494. 8°.

Hain-Copinger 13720. Voulliéme 949.
Bl 99 fehlt im vorliegenden Exemplar.
Wiesbaden LB. (Aus Notgottes.)

591 Picus, Johannes, Mirandulae comes: Aureae epistolae ab Ascensio recognitae. S[pirae], C[onrad] H[ist], [1495?] 4°.

Hain-Copinger 12995. Voulliéme 950.
Wiesbaden LB.

Pisis s. Rainerius de Pisis.

592 Plato: Opera, latine a Marsilio Ficino. Venetiis, Bernardus de Choris de Cremona et Simon de Luere impensis Andreae Torresani de Asula, 1491. 2°.

*Hain-Copinger *13063.*
Wiesbaden LB.

593 Plautus: Comoediae cum interpretatione Petri Vallae et Bernardi Saraceni. Venetiis, Simon Bevilaqua Papiensis, 1499. 2°.

*Hain-Copinger *13082.*
Weilburg. (Aus Idstein Gymn. Bibl.)

594 Plinius major: Historia naturalis. Venetiis, Bartholomaeus de Zanis de Portesio, 1496. 2°.

*Hain-Copinger *13100.*
Am Anfang fehlen 2 Blätter.
Weilburg.

595 Plutarchus: Apophthegmata latine Francisco Philelpho interprete. Daventriae, Richard. Pafraet, 1499. 4.

Hain-Copinger 13141. Campbell 1424.
Weilburg. (Aus Notgottes, vorher in Johannisberg.)

596 Plutarchus: De liberis educandis latine interprete Guarino Veronensi. [Coloniae, Ulricus Zell? Arn. ter Hoernen?], s. a.

Bl 1a rot: Plutarcus de liberis educādis E greco tradu-||ctus per Gnarinum [!] veronensem greca latinaq̄ || facundia eruditissimum et clarissimum virum ad || angelū Corneliū

ciuem florentini. Et primo ipsius || Gnarini [!] ꝓhemium incipit feliciter. || *schwarz* ()Aiores nrōs Angele mi suauissime non || *etc.* *Bl 16b am Ende:* Explicit Plutarcus de || liberis educandis.

16 Bl ohne Sign, 27 Zeilen, goth. Schrift, eine Schriftgrösse.
Hain-Copinger 13146?
Limburg.

Poeniteas cito s. Modus confitendi.

597 Poncius: Rhetorica. [Argentinae, Johannes Grüninger], 1486. 4⁰.

*Hain-Copinger *13255. Proctor 445.*
Am Ende fehlen 6 Blätter.
Weilburg. (Aus Eberbach.)

Pontanus s. Ludovicus Pontanus.

598 Positiones circa libros physicorum et de anima Aristotelis. [Coloniae, Henricus Quentell], 1494. 2⁰.

*Hain *13304. Proctor 1322.*
Wiesbaden. LB.

599 Praeceptorium perutile in quo decem sermonibus materia praeceptorum decalogi perstringitur. Lipsiae, Conradus Kachelofen, 1494. 4⁰.

*Hain *13317.*
Limburg. (Aus Notgottes, vorher in Johannisberg.)

600 Principia, subscriptiones et suprascriptiones litterarum missivarum. [Romae, Johannes Schurener], s. a. 4⁰.

Bl 1a Z 1: **¶ Sequunt' principia subscriptiōes et supra||sc̓ptiōes lraꝝ missiuaꝝ ad oēs ꝑsonas cuiuscūq; || status g̅dus cōditiōis aut p̄eminētie fuerint.** *Bl 6b Z 29:* **Reuerendis parentibus A. et B. precunctis || huiusmodi uite mortalibus metuendis.**

6 Bl ohne Sign, 30 Zeilen, röm. Schrift.
Die Typen sind dieselben wie in Hain 9943 = Proctor 3511.
Wiesbaden LB. (Aus Eberbach.)

601 Probus, Valerius: De interpretandis Romanorum litteris. Venetiis, Joannes de Tridino, 1499. 4⁰.

Bl 1a: **Valerii probi grāmatici de interpretandis romano||rum litteris opusculum feliciter incipit. || Romanorū ciuiū noīa: ꝓnomīa ac cognomina. eo-||rumq; magistratuum. || Alie abreuiature ex Valerio probo excepte. || Littere singulares in iure ciuili de legibus & plebi-||scitis. || In legibus actionibus hec. || In editis perpetuis. || De ponderibus: De numeris || Lex ex tabellis diuum de re futuaria. Sacra lex. || Vt quemadmodum sibilla In arcu Rome sculpife||cit uigīti litteras quae per bedam declarate fuerūt || Epitaphium situ polensis parasiti || Sāmonici Sereni. ex. quinto libro rerū recōditaꝝ. || Phylisci cōsolatoria marco ciceroni colloquenti pre||stita dum in macedonia exularet per Joannem || aurispam e greco in latinum traducta.** *Das Übrige gibt Hain richtig an.*

20 Bl mit Sign [a—e²], zum Teil 2 Spalten, 29 Zeilen, röm. Schrift, 2 Schriftgrössen, Stahlschnittinitialen.
Hain-Copinger 13378.
Wiesbaden LB. (Aus Herborn HSch.)

602 Promptuarium argumentorum dialogice ordinatorum. [Coloniae, Henricus Quentell, a. ?] 4⁰.

Bl 1a Titel: **Promptuarium argumē||torum dialogice ordinatorum. a Lilio Albertista et Spi||neo thomista mutuo sibi obuiantibꝯ per ꝯtrarias ratiōes || presuppositis ꝯclusiōibꝯ tanq̄ sagittarioꝝ signaculis dis-||putatoꝝ. Quod est (dum materia expostulat) etiā probleu-||**

maticum. vtile : necessariū omnibo. qui volūt rectu; impe- trare argumentādi : soluendi modū in quacūq; etiā facul-|tate in supplementū illoꝝ collectū. qui dum disputant) ar-||gumenta propter ingenij imbecillitatem excogitare nō pūt *Darunter der Holzschnitt mit dem Lehrer und zwei Schülern, auf dem Spruchband die Inschrift:* Accipies tanti *etc. Bl 63a und b enthält das Registrum. Bl 64 leer.*

64 Bl mit Sign [a—i3, k5], 46 Zeilen, goth. Schrift, drei Schriftgrössen.

Bl 2—5 und 57—62 fehlen, die genaue Beschreibung ist deshalb unmöglich: jedenfalls ist der Drucker sicher.

Wiesbaden G M48. Aus Idstein Gym. Bibl.

603 **Prosper:** De vita contemplativa atque actuali. sive de norma ecclesiasticorum. [Spirae. Petrus Drach]. 1487. 4°.

*Hain-Copinger *13418.*

50 Bl [das letzte leer, Sign a—c4, d—f3, g4].

Herborn in P Ib 36. Aus Herborn HSch.

604 **Ptolemaeus.** Claudius: Cosmographia lat. interprete Jac. Angelo. Ulmae. Johannes Reger. 1486. 2°.

*Hain-Copinger *13540.*

Weilburg.

Quaestiones duodecim pro S. Theologiae studiosis s. Rolevinck. Werner.

605 **Quintilianus:** Declamationes et institutiones ex recognitione Andreae Pontii Brixiani. Tarvisii. Dionysius Bononiensis et Peregrinus. 1482. 2°.

Bl 1a leer. Bl 1b Andreae Pontii Brixiani ad Lodovicum Marcellum epistola. Bl 2a [Sign a2]: M. CELIVS FABIVS QVINTILIANVS TRIPHONI BIBLIOPOLE SALVTEM || [FFLAGITASTI Quotidiano cōuitio ut libros quos ad Mar cellū meum de institutione oratoria scripseram: iam emittere [inciperem. *etc. Bl 137b am Ende:* M. FABII QVINTILIANI oratoriarū institutionum libri duodecimi & ultimi. Impraessum [?] tarvisii per magistrū Dionysium Bononien- sem ac Peregrinum eius sociū. Anno. D. M. CCCC. LXXXII. DIE || XXII. mensis octobris FINIS. *Bl 138a Registrum. Bl 138b leer.*

138 Bl mit Sign [a—g4, r5], 49 Zeilen, röm. Schrift, zwei Schriftgrössen.

Hain-Copinger 13661.

Weilburg. Aus Deutz.

606 **Rainerius** de Pisis: Pantheologia s. Summa universae theologiae. Norimbergae. Johannes Sensenschmid et Henr. Kefer de Moguntia. 1473. 2 Bde. 2°.

*Hain *13015.*

Limburg: nur Bd 1.

607 **Rainerius** de Pisis: Pantheologia s. Summa universae theologiae. Venetiis. Hermann Liechtenstein. 1486. 2 Bde 2°.

*Hain-Copinger *13019.*

Limburg: 2 Exemplare, aus Deutz und aus Limburg.

Wiesbaden LB. Aus Marienstatt.

608 **Rampigollis.** Antonius: Compendium Bibliae. s. aureum Bibliae repertorium. [Coloniae. Ludovicus de Renchen?]. s. a. 4°.

*Hain-Copinger *13679. Proctor 1281.*

Limburg. Aus Hadamar.

609 Raymundus de Sabunde: Theologia naturalis seu liber creaturarum. Argentinae, Martinus Flach, 1496. 2°.

*Hain-Copinger *14069.*
Limburg. (Aus Deuts.)
Wiesbaden LB. (Aus Notgottes.)

Reformatorium vitae s. Philippus, Jacobus.

Regimen rusticorum s. Rolevinck, Werner.

610 Regnierus, Helias: Casus longi Sexti et Clementinarum. [Argentinae, Johannes Pryss, 1490.] 2°.

*Hain-Copinger *13812. Proctor 540.*
Wiesbaden LB.

611 Regnierus, Helias: Casus longi Sexti et Clementinarum. [Argentinae, typogr. Jordani de Quedlinburg a. 1483], 1496. 2°.

*Hain-Copinger *13816. Proctor 669.*
Limburg. (Aus Limburg.)

[Reisch, Gregorius: Margarita philosophica. 4°.

Hain 13852, ist kein Heidelberger Druck von 1496, sondern ein datierter Strassburger Druck des Johannes Schott von 1504.]
Wiesbaden G.

612 Repertorium continens titulos quinque librorum decretalium. Coloniae, Henricus Quentell, 1495. 4°.

Hain-Copinger 13874.
Limburg. (Aus Notgottes, vorher in Johannisberg.)

613 Richardus de Mediavilla: Super quarto sententiarum. Venetiis, Christophorus Arnoldus, s. a. 2°.

*Hain-Copinger *10984.*
Herborn 817. (Aus Herborn HSch.)

614 Richardus de Mediavilla: Super quarto sententiarum. Venetiis, Bonetus Locatellus, 1498.

*Hain-Copinger *10987.*
Limburg. (Aus Hadamar.)

Robertus de Licio s. Caracciolus de Licio, Rob.

615 Rodericus Zamorensis: Epistola super expugnatione insulae Negropontis. [Coloniae, Ulr. Zell, c. 1473.]

*Hain *13957. Proctor Additions 900.*
Limburg.

616 Rolevinck, Werner: Fasciculus temporum. Argentinae, Johannes Pryss, 1487. 2°.

*Hain-Copinger *6936.*
Wiesbaden LB. (Aus Deuts.)

617 Rolevinck, Werner: Fasciculus temporum. [Argentinae, Johannes Pryss], s. a.

*Hain-Copinger *6916. Proctor 563.*
Wiesbaden LB. (Aus Arnstein.)

618 Rolevinck, Werner: Formula vivendi canonicorum. [Coloniae, Arn. ter Hoernen?], s. a. 4°.

Bl 1a: **Incipit tabula formule viuēdi canonicorum.** || *Bl 2a Z 27:* **Explicit pn̄s tabula istius sequētis formule.** *Bl 2b:* **Formula viuendi canonicorum siue vicariorū** || **secularium aut eciam deuotorum p̄sbiterorum** || **()Ic psalmum dicam noi tuo in seculum** || **seculi** *etc. Bl 23b Z 7:* **Explicit formula viuēdi canonicoꝝ.** || **()Ec prescripta formula viuendi edita dicitur** || *etc. Schluss Bl 24a Z 7:* **Nā ꝛ ipi in ea modū viuēdi sibi ꝺgruū descp̄tū hnt.**

24 Bl, ohne Sign, 27 Zeilen, am Rande die Kapitelnummern [arab.], goth. Schrift, eine Schriftgrösse. Limburg. (*Aus Limburg.*)

619 Rolevinck, Werner: Libellus de regimine rusticorum. [Coloniae, Arnoldus ter Hoernen, c. 1472.] 4°.

Hain-Copinger 13726. Voullième 1026a.
Limburg. (*Aus Limburg.*)

620 Rolevinck, Werner: Quaestiones duodecim pro S. Theologiae studiosis. [Coloniae, Arnoldus ter Hoernen, 1475.] 4°.

Bl 1aα [rot]: **Questiones duodecī notabiles valde** || **et vtiles pro p̊ris et studentibus ac** || **alijs sacre doctrine insudantibus.** || (*schwarz*) **()Veritur primo quib;** || **potissimū credita sūt** || **eloquia dei. aut qui** || *etc. Bl 14bβ Z 30:* **culorum. Amen ✣** || **Expliciunt duodecī questiones pul-||cherrime a quodā venerabili et reli||gioso patre ordinis carthusienſ ad** || **gloriā eius q̄ solus habet sapiēciā et** || **possidet nomen gloriosū honorēq; et** || **impiū p secula eterna edite ✣**

14 Bl ohne Signaturen, 2 Spalten, 39 Zeilen, goth. Schrift, eine Schriftgrösse.

Ennen Katalog der Inkunabeln in der Stadtbibliothek zu Cöln S. 62 No 150. vgl. Centralblatt f. Bibliothekswesen Bd 6 1889, S. 391. No 6. Miraeus, Bibliotheca Cartusiana, Coloniae 1609 p. 295|96 führt die Schrift als Werk des Wernerus Laerius cognomento Roelewinck an und zwar mit dem Zusatz: impressae Coloniae in 4° apud Arnoldum Therhoernen anno 1475.
Herborn 1525. (*Aus Herborn HSch.*)

Roxiate, Rosate } s. Albericus de Rosate.

621 Rudimentum novitiorum. Lubecae, Lucas Brandis, 1475. 2°.

*Hain *4996.*
Herborn V I 10. (*Aus Herborn HSch.*)

622 Rupertus Tuitiensis: De victoria verbi dei. Augustae, Anton Sorg, 1487. 2°.

*Hain *14046.*
Wiesbaden LB. (*Aus Notgottes.*)

Sabunde s. Raymundus de Sabunde.

623 Sachsenspiegel. Augsburg, Hans Schönsperger, 1496. 2°.

Bl 1a Titel: **Hye hebt sich an der sa||chssenspiegel mitsampt** || **den cautelen vnd addi||tionibus bockstorff.** *Bl 1b Holzschnitt: der Kaiser Recht sprechend, auf dem Spruchband:* **ip̄e dix̄ et fc̄ta sūt ip̄e mādauit et creata sc̄.** **ps. 32.** *Bl 2a [Sign a ij] bis Bl 6b Register des ersten Buches. Bl 7a [Sign b j]* **α** *beginnt die Vorrede Z 1:* **N** [*Holzschnittinitiale*] **W vernēpt vmb** || **der herren gebur-||te von dem lande zů sachsen ¶ Der** || **von anehalte. vn̄** || **der von Branden-||burg vnd der vō** || *etc. Bl 10a [Sign b iiij]* **β** *Z 40:* **mo.** || **Also habe wir die uorrede nun** || **Sequiſt articulus primus.** *Bl 10bα:* **Articulus primus** || **C** [*Holzschnitt*] **Zwey schwert lie||be (got) auff dem ertrich zú beschier||men die cristehey-||te ¶ Dem bapste** || **ist gesatzt ds geyst||lich dē Keysen das** || **weltlich** *etc. Bl 60aα Z 32:* **latione tertia sc.** || **Et sic est finis huius prmi libri.** *Bl 60b leer. Bl 61a [Sign kj.] bis Bl 65b Register des zweiten Buches.*

Bl 66 leer. Bl 67a [Sign Ij] beginnt das zweite Buch, schliesst Bl 117b. Bl 118 leer. Bl 119 [Sign Ij] beginnt das Register des dritten Buches, schliesst Bl 124b. Bl 125 [Sign tj] beginnt das dritte Buch, schliesst Bl 207aβ Z 36: treüw gelübte Didicij tageworchten. || Explicit der sachbenspiegel den der er-||wirdig in Got vater und her Theode||ricus von bockstorff bischoff zů Neüen|| burge seliger gecorrigieret hat. *Bl 207b leer. Bl 208aα:* C [*Holzschnitt*] Autela bin ich ge||nant. *etc. Bl 229bβ Z 20:* recht vt s s li. ij. ar. xij: §. vltimo. *Bl 230 leer. Bl 231a [Sign L i] beginnt der lateinische Text, schliesst Bl 247b. Bl 248 leer. Bl 249a [Sign Oj] α:* N [*Holzschnitt*] V ist zů wissen dȝ || mā hier nach vin||det alle zůsetze ge||nant in dē lateine || additiones die do||hin vñ her in dem sachbēspiegel aub||wendig des textes vñ der glosen soltēt || geschribē stan. *etc. Bl 253bβ:* ¶ Hye endet sich der sachssenpiegel [!] || mit sampt den cautelen vñ additio-||bus [!] Bockstorff. Gedruckt vnd selig-||klich volendt An vnser frauwē abēt || den man nennet dye verkündunge. || in der Keyserlichen statt Augspurg || durch Hannsen Schönsperger Als || man zalt nach Cristi vnsers herren || geburt. Tausent-wierhundert vnd || jm sechtz vnd Neüntzigosten Jar. *Bl 254 leer.*

254 Bl mit Sign [a c e g—k m o q f f v y3; b d f l n p t x z4; A C E G I L O3, B F H4] Blattzählung innerhalb der einzelnen Bücher, im lat. Text durchgehend, 45 Zeilen, latein. Text 61 Zeilen, goth. Schrift, eingedruckte Holzschnittinitialen, 3 Schriftgrössen.

Hain-Copinger 14080.

Wiesbaden LB.

Saldis, Hermannus de, s. Hermannus de Schildis.

624 Salicetus, Nicolaus: Antidotarius animae. Hagenoae, [Henricus Gran], 1494. 8°.

*Hain-Copinger *14165. Proctor 3179.*

Limburg. (Aus Limburg, vorher in Gronau.)

Salis s. Baptista de Salis.

Salomo s. Dialogus inter Salomonem et Marcolphum.

625 Sallustius, C. Crispus: Opera cum Laurentii Vallae commentario in bellum Catilinarium. Venetiis, Theodorus de Ragazonibus, 1492. 2°.

Bl 1a: Hoc in uolumine haec continentur: Pōponii Epistola ad Augustinū Mapheū || C. Crispii Salustii bellū catilinarium cum || cōmento Laurentii ualensis. || Portii Latrōis Declamatio cōtra. L. catilinā ||. C. Crispi Salustii bellum iugurtinum. ||. C. Crispi Salustii uariae orationes ex || libris eiusdē historiarum excerptae. ||. C. Crispi Salustii uita. || Romae per Pomponium emēdata: ac || Venetiis diligentissime impressa. *Bl 1b Pomponii epistola. Bl 2a [Sign a ii] Text:* C. CRISPI SALLVSTII LIB. DE CON||IVRATIONE. L. SER. CATILINAE. || ()MNIS HOMINES Qui sese || *etc. Kommentar:* ()MNIS HOMINES: Patritia gente Crispus Salustius romae natus post rē pub. ciuili discor||dia *etc. Bl 45 am Ende:* Finis || Laus omnipotenti Deo || Impressum Venetiis per magistrum || Theodorum de ragazonibus de || asula Anno domini. M. cccc. || lxxxxii die. yiiii. Julii || Deo ſgratias || Amen. || Registrum Cartarum *etc. Bl 46 leer.*

46 Bl mit Sign [a—g3, h2], 43 und 61 Zeilen, röm. Schrift, drei Schriftgrössen.

Weilburg. (Aus Idstein, Gymn. Bibl.)

626 Samuelis, Rabbi: Rationes breves ad reprobandos Judaeorum errores. Coloniae, [Henricus Quentell], 1499. 4°.

*Hain-Copinger *14271. Proctor 1361.*

Wiesbaden LB. (Aus Arnstein.)

627 Samuelis, Rabbi: Rationes breves ad reprobandos Judaeorum errores. Norimbergae, Caspar Hochfeder, 1498. 4°.

*Hain-Copinger *14270.*

Herborn SV 5. (Aus Herborn HSch.)

628 Schatzbehälter oder Schrein der wahren Reichthümer des Heils und ewiger Seligkeit genannt. Nürnberg, Anton Koberger, 1491. 2°.

*Hain-Copinger *14507.*
Wiesbaden LB. (Aus Schönau.)

629 Schedel, Hartmannus: Liber Chronicarum. Augustae, Johannes Schönsperger, 1497. 2°.

Bl 1a Titel: REgistrum huius || operis libri cronicaꝝ || cum figuris et yma-||ginibus ab inicio mū||di vsqꝫ nūc temporis. *Bl 1b leer. Bl 2a [Sign 2] α:* Tabula operis huiꝰ de || temporibus mundi vt hystoriaꝝ rerumꝙ cete-|| *etc. Bl 25aβ:* Finit Registrum. *Bl 25b u. 26 leer. Bl 27a:* LIber cronicarum || cum figuris et yma-||ginibus ab inicio mū||di vsqꝫ nūc temporis. *Bl 321a [Sign G Gi; numer. CCxciiii] β Z 28:* COmpleto in famosissima Nurem-ber-||gensi vrbe| Operi de hystorijs etatū mū||di. ac descriptione vrbium. felix imponi||tur finis. Collectum breui tempore Auxilio do-||ctoris Hartmanni Schedel. qua fieri potuit di-|| ligentia. Anno christi Millesimo quadringen-||tesimo nonagesimotertio. die quarto mensis iu||nij. ꝛc̄ || Deo igitur optimo. sint laudes || infinite in sc̄la seculorū. Amen. *Bl 365aβ [numer. Folium CCCxxxviii] am Ende:* Finit hic feliciter liber Cronicaruꝫ cum || figuris ꝛ imaginibꝰ ab initio mūdi us||qꝫ nunc tēporis Impressum ac finituꝫ || in vigilia purificatiōis Marie in imp||iali vrbe Augusta a Johanne Schen||sperger. Anno ab incarnatiōe domini || M. cccc. xcvij. *Bl 365b und 366 leer.*

366 Bl [3³, 14 mit falscher Zählung, a³, b—e², f—g³, k², i³, k², l², m³, n⁴, o—p³, q², r—v³, x², y—z³, A—Z³, AA—MM³, NN², OO³; Bl 28—365 numer.], 2 Spalten, 51 Zeilen, goth. Schrift, drei Schriftgrössen, eingedruckte Initialen und viele Holzschnitte.

Hain-Copinger 14509.
Weilburg. (Aus Höchst.)

630 Schedel, Hartmann: Liber chronicarum. Norimbergae, Anton. Koberger, 1493. 2°.

*Hain-Copinger *14508.*
Wiesbaden LB. Die Schlusschrift steht auf Bl 320b [Hain Druckfehler 32b]. Früher im Besitze Georgs, Burggrafen zu Kirchberg. (Aus der Hachenburger Bibliothek.)

Schildiz s. Hermannus de Schildiz.

Schwabenspiegel s. Landrechtbuch.

631 Scotus, Michael: Liber Physionomiae. [Basileae, Johannes de Amerbach], s. a. 4°.

*Hain *14545 = 14551. Proctor 7617.*
Wiesbaden LB. (Aus Eberbach.)

632 Seneca, L. Annaeus: Opera philosophica et epistolae. Tarvisii, Bernardus de Colonia, 1478. 2°.

*Hain-Copinger *14591.*
Am Anfang fehlen 17 Blätter.
Weilburg.

633 Seneca, L. Annaeus: Proverbia. [Neapoli?], s. t. et a. 4°.

*Hain *14644. 31—30 Zeilen.*
Wiesbaden LB. (Aus Eberbach.)

634 Seneca, L. Annaeus: De remediis fortuitorum. s. l., t., a. [nicht nach 1488.] 4°.

Bl 1a leer. Bl 1b Z 1: (h)Vnc libruꝫ composuit Seneca no-||bilissimꝰ orator ad Gallionē ami-||cū suū cōtra ōes impetꝰ et machi-||namēta fortune. *4 Zeilen tiefer:* Incipit

liber senece ḋ remediis fortuitoꝝ. *Bl 10a Z 18:* Annei lucii Senece ḋ re||mediis fortuitoruꝫ liber || explicit. *Bl 10b leer.*

10 Bl ohne Sign, 27 Zeilen, röm. Schrift, eine Schriftgrösse.
Der Rubrikator hat am Ende die Jahreszahl 1488 hinzugefügt.
Wiesbaden LB. (*Aus Eberbach.*)

635 [Sequentiae:] Textus sequentiarum cum commento. [Coloniae, H. Quentell, 1492.] 4°.

*Hain-Copinger *14682. Proctor 1414.*
Herborn P IV 75. (*Aus Herborn HSch.*)
Limburg (*fehlt Bl 1*). (*Aus Arnstein.*)

636 [Sequentiae:] Textus sequentiarum cum commento. [Hagenoae, Henr. Gran], 1489. 4°.

*Hain-Copinger *14687. Proctor 3170.*
Wiesbaden LB. (*Aus Arnstein.*)

Sermones Dormi secure s. Johannes de Verdena.

Sermones thesauri novi s. Petrus de Palude.

637 Sermones tres de passione Christi trium venerabilium doctorum, quorum primum compilavit sive Guillermus de Aquisgrano sive Gabriel de Urach, ceterorum nomina ignorantur. Acc.: Anselmi de passione Jesu Christi querentis et Mariae virginis respondentis dialogus. Tractatus beati Bernardi de planctu beatae Mariae virginis. Argentinae, [Martinus Flach], 1490. 4°.

Voulliéme 1065. Proctor 686.
Wiesbaden LB. (*Aus Notgottes, vorher in Johannisberg.*)

638 Sifridus de Arena: Expositiones seu declarationes titulorum utriusque iuris. Coloniae, Johannes Koelhoff de Lubeck, 1491. 2°.

*Hain-Copinger *14725.*
Wiesbaden LB. (*Aus Limburg.*)

639 Signorolus de Homodeis: Consilia, quaestiones et allegationes. Mediolani, Udalricus Scinzenzeler, 1497. 2°.

Bl 1a leer, 1b beginnt der Index zur Tabula, er endigt Bl 2b. Bl 3a [*Sign aa üj*] a *Z 1:* ¶ Tabula seu repertorium omnium principalium ꝛ inciden||tium dictorum: tam questionum q̄ consciliorum [!] famosissimi || V. I. monarce: militisq̄: ac Comitis dn̄i Segnoroli de Ho-||modeis de Mediolano. sub cōgruis lr̄is alphabeti situatum. *Ende der Tabula auf Bl 54b. Bl 55a leer, Bl 55b Z 1:* Ludouicus Galeratus. I. V. doctor Mediolanēsis. Magnifico Segnorolo Homodeo. I. V. || consumatissimo ac Iusticie ordini prefecto. Sal'. *Bl 56a* [*Sign A*]a *Z 1:* ¶ Clarissimi vtriusq̄ iuris monarce nec nō equitis ac comi||tis insignis. d. Signoroli de Homodeis de Mediolano q̄ ca||stigatissima iuris responsa: ꝛ questiones ꝑ eum disputate. || Feliciter incipiunt. *Bl 241bβ Z 28:* ¶ Expliciunt Consilia Questiones ꝛ allegationes famosissi-||mi legum doctoris domini Segnoroli de Homodeis de Me-||diolano Militis ac Comitis Palatini dignissimi. Impressa || Mediolani per Magistrum Vlderium Scinzenzeler. Anno || domini. M. cccclxxxxvii. die. xv. Maij. *Darunter das Druckerzeichen. Bl 242a folgen* Registrū tabule *und* Registrū totius operis.

242 Bl mit Sign [*aa—ü*3, *a*4, *b—z*, ꝛ ɔ ꝯ, *A—E*3], *2 Spalten, 75 Zeilen, goth. Schrift, 2 Schriftgrössen.*
Hain 8795.
Wiesbaden LB. (*Aus Herborn HSch.*)

640 Simon de Cassia: Expositio super totum corpus evangeliorum. [Argentinae, Johannes Pryss, 1480.] 2°.

*Hain-Copinger *4557. Proctor 528.*
Limburg.

641 Sinthis, Johannes: Glossa super quattuor partes Alexandri. Argentinae, Johannes Pryss, 1499. 2 Bde 8°.

Hain-Copinger 14763.
Die 2 letzten Blätter des 2. Bdes fehlen.
Limburg. (Aus Limburg.)

642 Sixtus IV: Bulla extensionis Indulgentiarum pro tuitione fidei catholicae ac insulae Rhodi contra Turcos. s. l. et t. [1480] 1 Bl. 2°.

Anfang und Ende fehlt, das Bruchstück befindet sich auf der Innenseite des Vorderdeckels von Nro 435 eingeklebt und besteht aus 47 Zeilen [28, 7 cm lang, 22 Zeilen=10 cm Höhe].

Z 1: **aīmo vitā in ꝑiculo ponere et sanguin[ē] effundé ac tandē mortē subire nō dubitassent. Et licꝫip̄i Magister ꝛ fratres ac eorūdem locoꝝ incole. virili aīmo. ad resistēdum || eorūdē Thurcoꝝ incursibꝫ parati semꝑ [e]xisterent** *etc. Z 47:* **sint eis ɔcedere libere et licite valeāt. motu. sciētia ꝛ auctoritate p̄dictís ɔcedimus. Declaramus q̄ꝫq̄ reiterātes visitacōnē ecc̄iarū ||| ōi dicti Johānis vel alias in cō-||**

goth. Schrift, eine Schriftgrösse.
vgl. Hain 14803.
Wiesbaden LB. (Aus Marienstatt.)

643 Sixtus IV: Regulae, ordinationes et constitutiones Cancellariae apostolicae. s. l., t., a. 4°.

*Hain-Copinger *14822.*
Wiesbaden LB. (Aus Eberbach.)

Soccus s. Conradus de Brundelsheim.

644 Soliloquium peccatoris conversi et compuncti. Norimbergae, Fridricus Creussner, 1479. 4°.

*Hain *14872.*
Limburg. (Aus Limburg).

Speculum exemplorum s. Aurifaber, Aegidius.

645 Speculum rosariorum Jesu et Mariae. Lueneburg, Johannes Lucae, 1493. 8°.

Voullième 1075.
Bl 15 u. 16 sind leer.
Im vorliegenden Exemplar fehlt Bl 1.
Limburg.

646 Sprenger, Jacob u. Heinr. Krämer: Malleus maleficarum. [Argentorati, Joh. Pryss], s. a. 2°.

*Hain-Copinger *9238. Proctor 526.*
Wiesbaden LB. (Aus Schönau.)

647 Sprenger, Jacob und Heinr. Krämer: Malleus maleficarum. Norimbergae, Antonius Koberger, 1494. 4°.

*Hain-Copinger *9245.*
Wiesbaden LB. (Aus Herborn HSch.)

648 Sprenger, Jac. und Heinr. Krämer: Malleus maleficarum. Norimbergae, Antonius Koburger, 1496. 4°.

*Hain *9246.*

Wiesbaden LB: 2 Exemplare, aus Ehrenbreitstein und Herborn HSch.; in letzterem fehlt das letzte Blatt.

649 Sprenger, Jacob u. Heinr. Krämer: Malleus maleficarum. [Spirae, Petrus Drach], s. a. 2°.

*Hain-Copenger *9239. Proctor 2383.*
Limburg. (Aus Arnstein.)

650 Statuta provincialia antiqua et nova Moguntina. [Argentinae, Johannes Pryss], s. a. 2°.

*Hain *15041. Proctor 529.*
Limburg.
Wiesbaden LB. (Aus Schönau.)

651 Statuta synodalia cum modificationibus ecclesiae Leodiensis. Coloniae, Lodevicus de Renchen, 1492. 4°.

Bl 1a Titel: **Statuta synodalia cuꝫ || modificatōibus ecclie || Leodieñ ✣** *Darunter Holzschnitt. Bl 1b leer. Bl 2a [Sign A ij] α Z 1:* **Incipiunt statuta Synoda||lia ecclesie Leodieñ. []Ohānes dei gra-||tia Leodieñ. epis||copus Uniuersis || Abbatibus ab-||batissis Prioribꝫ ||** *[etc. Bl 75bβ:* **Statuta synodalia diocesis || Leodieñ cū modificatōibꝫ ꝛ ad||ditōibꝫ eorundē nedū sacerdo-||tibus verūetiā q̣buscūq; cleric] || notarijs ꝛ oībꝫ familiaribꝫ curie || predcē dyocesis summe nccāria [!] || impressa p me Lodeuicū renc-||hen in felici Colonia Explici-||unt. anno dñi. M. cccc. xcij. se||xta Aprilis.** *Bl 76 leer.*

76 Bl mit Sign [A—D3, E4, F—L3, M4] 2 Spalten, 35 Zeilen, goth. Schrift, Titel in grösserer Schrift.
Limburg. (Aus Hadamar.)

652 Stella clericorum. Daventriae, Jac. de Breda, 1498. 4°.

Hain-Copinger 15080. Campbell 1614.
Limburg. (Aus Limburg.)

653 Stella clericorum. [Coloniae, Henricus Quentell], s. a. 4°.

*Hain-Copinger *15063. Proctor 1398.*
Limburg.
Weilburg. (Aus Höchst.)

654 Sterbebüchlein. [Magdeburg, Simon Koch], s. a. 4°.

Bl 1a: **Uan dem̄ steruende mynsschen || Unde dem gulden selen troste.** *Darunter ein Holzschnitt: ein Sterbender auf seinem Lager, links der Arzt, rechts der Priester. Bl 1b Holzschnitt: kleine Kreuzigung. Darunter* **¶ Hijr begynnet eyne schone geistlike le-||rē van dem̄ steruende minschen dat eyn deil ghe||nomē is vth dem boke dat de meyster gemaket || hefft van der kunst wol to steruende vnde is eiñ || kunst aller kunste Dat ein iewelick minsche vā || rechter ordeninge by sik hebben vñ mit grotem̄ || vlyte betrachten schal** *etc. Bl 15a [Sign ciij] Z 21:* **¶ Hijr Begynnet de gulden selen troest/ vñ || alsus bydde vor de armen sele/ de de rechtuer-||heyt** *etc. Bl 18a Z 29:* **des segge ik di here lof vñ ere nu vñ iūmer mer || ¶ Amen.** *Bl 18b leer.*

18 Bl mit Sign [Sign a, b, c3], 29 Zeilen, goth. Schrift, 2 Schriftgrössen.
Bl 2, 5, 13 fehlen im vorliegenden Ex.
Über diesen Druck s. Falk, Centralblatt f. Bibliothekswesen 7, 1890, S 247 und 344.
Limburg.

655 Stoefflerus, Johannes, et Jacobus Pflaumen: Almanach nova. Ulmae, Johannes Reger, 1499. 4°.

*Hain-Copinger *15085.*
Es sind nur Bl 1—16 vorhanden.
Wiesbaden LB.

656 Suetonius, C., Tranquillus: Vitae XII Caesarum cum commentario Philippi Beroaldi. Bononiae, Benedictus Hectoris, 1493. 2°.

Bl 1a leer. Bl 1b: **Habes mi lector candide tran. Suetonii tabu-||lam uocabulorum & historiarū & locoꝝ mul-||torum declarationē nō iniocundā. Et aduerte || multa ēe uocabula ī ipsa tabula colocata quae || in margine extracta nō sunt sed intus in cōmē||tariis reperies si lectitabis. Vale.** *Bl 2a [Sign i] folgt die Tabula, welche Bl 12a endigt. Dann folgt was bei Hain als Bl 1 bezeichnet ist; 18 nicht numer. Bl + 326 numerirte + 1 nicht numerirtes Bl = 345 Bl.*

*Hain-Copinger *15126.*
Weilburg. (Aus Sayn.)

657 Suetonius, C., Tranquillus: Vitae XII Caesarum. [Tarvisii, Johannes Rubeus], 1480. 2°.

*Hain-Copinger *15119.*
Weilburg. (Aus Marienstatt.)

658 Suso, Henricus: Horologium aeternae sapientiae. Coloniae, Johannes Landen, 1496. 4°.

Bl 1a Tit.: **Incipit horologium || eterne sapientie.** *Darunter Holzschnitt. Bl 1b leer. Bl 2a [Sign a ij]:* **Incipit prologꝯ libri qui in||titulat' horologiū eterne sapiē || ()Entite ni domino || in bonitate ꝛ in simplicitate cordis querite || illū.** *etc. Bl 63b Z 36:* **¶ Explicit horologium eterne sapientie Colonie per me Jo||hannem Landen infra sexdecim domos ꝯmorātē impressuꝫ || atꝯ diligenter correctum. Anno domini. M. CCCC. XCVI. men||sis Septembris. die vero Nono.** *Bl 64 [leer?] fehlt.*

64 Bl mit Sign [a 3, b 2, c 3, d 2, e 3, f 2, g 3, h 2, i—m 3], 45 Zeilen, goth. Schrift, zwei Schriftgrössen.

Limburg. (Aus Limburg.)

659 Tacitus: Historiae. Venetiis, Philippus Pincius, 1497. 2°.

*Hain-Copinger *15222.*
Wiesbaden LB.

600 Tacitus: Vita Agricolae. Venetiis, Philippus Pincius, 1497. 2°.

*Hain-Copinger *15222.*
Wiesbaden LB.

661 Talmud. [Lipsiae, Landsperg?], o. J. 4°.

Bl 1a Tit.: **Thalmut || Obiectiones in dicta Thal||mut seductoris Judeorum.** *Zu Seiten des Titels rechts und links je 2 Porträts. Bl 1b leer. Bl 2a.* **()Halmut est doctrina. Et diuiditur || in quatuor libros quoꝝ quilibet eoꝝ appellatur || Cefer in genere. Et nos oēs libros Moysi voca||mus Bibliā.** *etc. Bl 8 Z 28:* **tam acriter passi sunt. ergo patet ꝙ grande peccatum com-||miserunt ꝙ Christum verum regem occiderunt rc.**

8 Bl ohne Sign, 34—36 Zeilen, goth. Schrift, Titel u. Anfangszeilen des Textes in grösserer Schrift.
Limburg. (Aus Hadamar.)

662 Tauler, Johannes: Predigten. Lipsiae, Conrad, Kacheloven, 1498. 4°.

*Hain-Copinger *15346.*
Wiesbaden LB. (Aus Hadamar.)

Auf der Rückseite des Titelblattes handschr. (16. Jahrh.): **Dit boich hait der wirdiche ritter Her Frederich vam steyn den susterē zo besselich geben im iare XV°.**

663 Taxa sacrae Poenitentiariae. [Romae, Johannes Besicken], s. a. 4°.

*Hain *15357. Proctor 3984.*
Wiesbaden LB. (Aus Eberbach.)

664 Taxa Romanae Cancellariae et Poenitentiariae. Romae, [Johannes Bulle], 1479. 4°.

Bl 1 fehlt. Bl 2 Z 1: **De expectatiuis || Expectatiua pro presente ad unum bñficium sedm regulas can||cellarie graciosa** *etc. Bl 18a Z 22:* **Finis est laus deo. || Impressum quidem romae pridie Kalendaꝝ Maii. millesimoqua||dringentesimoseptuagesimonono.** *Bl 18b leer.*
18 Bl ohne Sign, [2 Lagen 14, 25] 36 Zeilen, goth. Schrift, eine Schriftgrösse.
Hain 15349.
Wiesbaden LB. (Aus Eberbach.)

665 Terentius, Publius: Comoediae sex cum directorio vocabulorum, glossa interlineari et commentariis Donati, Guidonis et Ascensii. Argentinae, Johannes Grüninger, 1499. 2°.

*Hain-Copinger *15432.*
In diesem Exemplar steht Bl 5 nicht **THERINTII** *wie Hain, sondern* **THERFNTII EPITAPHIVM,** *wie Voullième 1118 angiebt.*
Weilburg. (Aus Notgottes.)

666 Terentius, Publius: Comoediae sex c. comm. Aelii Donati et Joh. Calphurnii in Heautontimorumenon. Venetiis, Simon Bevilaqua, 1495. 2°.

*Hain *15420.*
Weilburg. (Aus Rommersdorf.)

667 Terentius, Publius: Comoediae sex cum comm. Donati, Guidonis, Calphurnii et Ascensii. Venetiis, Lazarus de Soardis, 1499. 2°.

Bl 1a Titel: **Terentius cum quattuor com-||mentis: videlicet Dona-||ti Guidonis Cal-|| phurnii ꝛ || Ascen-||sii.** *Bl 1b Holzschnitt den Dichter und seine Kommentatoren darstellend. Bl 2a [Sign a ii, numer. ii]:* **Terentii Vita (p)VBLIVS Terentius Afer Carthagine natus: seruiuit Romae Terentio Lucano senatori: a ||** *etc. Bl 5b Holzschnitt mit der Inschrift:* **COLISEVS SIVE THEATRVM.** *Bl 6a [numer. vi] beginnt das argumentum Andriae Terentianae. Bl 7a [Sign b, numer. vii] Text:* **ANDRIAE PROLOGVS. || (p)OETA** quū **primum animum ||** *etc. Kommentar:* **AELII Donati grammatici: nec non Guidonis Iuuenalis Cenomani in Sex. Pub. Terentii Afri. Comoedi||as interpretatio ||** *etc. Bl 236a [numer. ccxxxvi]:* **Venetiis per Lazarum de Soardis: qui obtinuit a Dominio Veneto ꝙ nullus possit || imprimere nec imprimi facere in eorum dominio sub poena ut patet in suis || priuilegiis. Die. VII. Nouembris. MCCCCXCIX. Laus Deo. Finis.** *Darunter 6 Distichen ad lectorem und das Druckerzeichen.*
236 Bl mit Sign [a—f3, g2, h—z, A—Q3, R2, numer. ii—ccxxxvi], Text in grösserer Schrift vom Kommentar umgeben, letzterer 60 Zeilen, Marginalien, römische Schrift mit Ausnahme des Titels, der in goth. Schrift gedruckt ist.
Wiesbaden LB. (Aus Notgottes, vorher in Johannisberg.)

668 Textor, Guillermus, de Aquisgrano: De passione Christi sermo. Anselmi dialogus de passione Jesu Christi et beatae Mariae virginis. Bernardi tractatus de planctu beatae Mariae virginis. Basileae, s. t., [c. 1487.] 4°.

Voullième 1119.
Weilburg. (Aus Eberbach.)

Textus sequentiarum s. Sequentiae.

669 Theobaldus Episcopus: Physiologus de naturis duodecim animalium. Coloniae, Henricus Quentell, [1500]. 4°.

*Hain-Copinger *1547.*
18 Bl, Bl 18 leer.
Wiesbaden LB. (Aus Marienstatt.)

670 Theocritus: Idyllia et alia aliorum carmina, graece. Venetiis, Aldus Manutius, 1495. 2°.

*Hain-Copinger *15477.*
Wiesbaden LB. (Aus Herborn HSch.)

671 Theodulus: Ecloga. Coloniae, Henr. Quentell, 1495. 4°.

*Hain *15486.*
Limburg.

Theramo s. Jacobus de Theramo.

672 Thomas de Aquino: Catena aurea s. Continuum in quattuor Evangelistas. [Augustae, Günther Zainer, 1472.] 2°.

*Hain *1328. Pellechet 932. Proctor 1555.*
Wiesbaden LB.

673 Thomas de Aquino: Commentaria in omnes epistolas Pauli. Basileae, Michael Furter, 1495. 2°.

*Hain-Copinger *1339. Pellechet 942.*
Herborn 578. (Aus Arnstein.)

674 Thomas de Aquino: De arte et modo praedicandi. [Daventriae, Jac. de Breda, c. 1499.] 4°.

Hain-Copinger 1354. Campbell 1667. Pellechet 968.
Bl 11 ohne arbor.
Wiesbaden LB.

675 Thomas de Aquino: De quidditate et efficacia eucharistiae sive de corpore Christi cum Nicolai de Lyra dictis de sacramento et expositiones orationis dominicae. [Coloniae, Henricus Quentell], s. a. 4°.

*Hain-Copinger *1370. Pellechet 980. Proctor 1445.*
Wiesbaden LB. (Aus Notgottes, vorher in Marienthal.)

676 Thomas de Aquino: De veritate catholicae fidei contra errores infidelium s. Summa catholicae fidei. [Argentinae, typogr. Henrici Ariminensis], s. a. 2°.

*Hain *1385. Pellechet 986. Proctor 322.*
Wiesbaden LB.

677 Thomas de Aquino: Opuscula. Venetiis, Hermann Liechtenstein, 1490. 4°.

*Hain-Copinger *1541. Pellechet 1093.*
Limburg. (Aus Notgottes.)

678 Thomas de Aquino: Quaestiones de potentia Dei. Coloniae, Henricus Quentell, 1500. 2°.

*Hain-Copinger *1418. Pellechet 1017.*
Limburg.

679 Thomas de Aquino: Summa de articulis fidei et ecclesiae sacramentis. [Moguntiae, Petrus Schöffer], s. a. 4°.

Pellechet 1024.
Wiesbaden LB. (*Aus Notgottes, vorher in Johannisberg.*)

680 Thomas de Aquino: Summa de articulis fidei et ecclesiae sacramentis. [Parisiis, Simon Doliatoris?], s. a.

Copinger II, 1 No 560. Pellechet 1025. Proctor 8476.
Limburg. (*Aus Notgottes, vorher in Johannisberg.*)

681 Thomas de Aquino: Scriptum super tertio sententiarum. Venetiis, Hermann Liechtenstein, 1490. 2°.

*Hain-Copinger *1480.*
Herborn 813. (*Aus Herborn HSch.*)

682 Thomas de Aquino: Scriptum super quarto sententiarum. Venetiis, Bonetus Locatellus, 1497. 2°.

*Hain-Copinger *1485.*
Limburg.

683 Thomas de Aquino: Summa theologica. Basileae, [Michael Wenssler], 1485. 3 Bde 2°.

*Hain-Copinger *1434. Pellechet 1033. Proctor 7506—7508.*
Bl 170 Z 56: muss es statt **quadringētesimoquinto**, *wie Hain hat,* **quadringētesimooctuagesimoquinto** *heissen.*
Limburg: nur Bd 1 u. 3. (*Aus Hadamar.*)

684 Thomas de Aquino: Summa theologica. Norimbergae, Antonius Koberger, 1496. 3 Bde 2°.

*Hain-Copinger *1436. Pellechet 1035.*
Wiesbaden LB.
Limburg: nur Bd 1 und 2. (*Aus Limburg.*)

685 Thomas de Aquino: Summae theologicae partis secundae pars prima. Venetiis, Franciscus Renner et Petrus de Bartua, 1478. 2°.

*Hain-Copinger *1448. Pellechet 1041.*
Herborn in 1525. (*Aus Sayn.*)

686 Thomas de Aquino: Summae theologiae secundae partis pars secunda. [Moguntiae, Petrus Schöffer de Gernsheim, 1467]. 2°.

*Auf Pergament, die bei Hain *1459 angegebene Schlussschrift fehlt. Rubricirtes, sehr gut erhaltenes Exemplar.*
Pellechet 1049.
Wiesbaden LB.

687 Thomas de Aquino: Summae theologicae pars tertia. Venetiis, Bernardinus Stagninus de Tridino de Monteferrato, 1486. 2°.

*Hain-Copinger *1470. Pellechet 1060.*
Herborn. (*Aus Herborn HSch.*)

688 Thomas de Argentina: Scriptum super quattuor libris sententiarum. Argentinae, Martinus Flach, 1490. 2°.

Pellechet 1164.
Wiesbaden LB. (*Aus Schönau.*)

689 Thomas Cantipratensis: Bonum universale de proprietatibus apum [Coloniae, 1470—75], 2⁰.

Bl 1 fehlt. Bl 2aα: **Incipit liber qui dicit' bonū || vniu̇sale de ꝓp̄etatibus Apum. || ()Euerēdo in xp̄o pa||tri frat' hūberto ma||gistro ordinis pre||dicatorū.** *etc. Bl 156aα Z 21:* **Explicit liber apū q̄ dicit' bonū || vniu̇sale quia de prelatis et sub||ditis tractat ḍe quo sit deus bn̄||dictus ī secula Amen.** *Bl 157bα:* **Principia singulorū capitu||lor̄** *etc. Bl 159aα:* **Tabula p̄sentis libri ƀm al||phabeti ordinē īcipit feliciter ||** *etc. Bl 165bα Z 30:* **Explicit tabula. Amen.** *Bl 166 fehlt.*

166 Bl ohne Sign [17 Lagen: 1—13 5, 16 5, 14, 15, 17 4] 2 Spalten, 35 Zeilen, goth. Schrift, eine Schriftgrösse.

Copinger II, 1 No. 1218.

Wiesbaden LB. (Aus Notgottes, vorher in Johannisberg).

690 [Thomas a Kempis]: Imitatio Christi. Venetiis, Petrus Loeslein, 1483. 4⁰.

Hain-Copinger 9085.

Limburg. (Aus Limburg.)

691 Thucydides: Historia belli Peloponesiaci latine a Laurentio Valla facta. [Tarvisii, Johannes Rubeus, 1485]. 2⁰.

*Hain-Copinger *15511. Proctor 6500.*

Wiesbaden LB. (Aus Herborn HSch.)

692 Tinctor, Nicolaus: Dicta super summulas Petri Hispani. Reutlingae, Michael Greyff, 1486. 2⁰.

*Hain-Copinger *15528.*

Limburg. (Aus Limburg.)

Torrentinus s. Hermannus Torrentinus.

693 Tractatus de fraterna correctione. [Coloniae, Arnoldus ter Hoernen, 1471].

*Hain-Copinger *5760. Proctor 972.*

Limburg. (Aus Notgottes.)

Tractatus de moribus Turcorum s. Georgius de Ungaria.

694 Trittenheim, Johannes: Catalogus illustrium virorum. [Moguntiae, Petrus de Friedberg, 1495]. 4⁰.

*Hain *15615. Proctor 179.*

Wiesbaden LB. (Aus Schönau.)

695 Trittenheim, Johannes: Collatio de republica ecclesiae. [Moguntiae, Petrus de Friedberg, 1493]. 4⁰.

*Hain-Copinger *15629. Proctor 171.*

Wiesbaden LB. (Aus Schönau.)

696 Trittenheim, Johannes: De cura pastorali. Moguntiae, Petrus de Friedberg, [1496.] 4⁰.

Bl 1a Titel: **De cura pastorali. Oratio jo-||annis tritemij Abbatis span-||hemensis habita in selgenstat in prouinciali capitulo. || Anno M. cccc. xcvj.** *Bl 1b leer. Bl 2a [Sign A ij]:* **Oratio de cura pastorali. joan||nis tritemij abbatis spanhemensis habita in capitulo ge||nerali in selgenstat prima die mensis Maij. Anno dn̄i || M. cccc. xcvj.** *Bl 9a Z 28:* **Finis orationis de cura pastorali Joannis tritemij ab-||batis spanhemensis ordinis diui patris benedicti: ha-||bite ꝑ eum in capitulo generali abbatum prouincie ma-||guntine et diocesis**

bambergensis: jn cenobio Selgen-||statensi. Anno dñi M. cccc. xcvj. prima die menß maij. || Impresse maguncie p Petrū de Friedbergk. ꝛcꝛ. *Bl 9b leer. Bl 10 fehlt.*

10 Bl mit Sign [A5], 36 Zeilen, goth. Schrift, 2 Schriftgrössen.
Hain 15627.
Limburg. (Aus Limburg.)
Wiesbaden LB.: 2 Exemplare, aus Schönau und aus Notgottes (vorher in Johannisberg.)

697 Trittenheim, Johannes: De laude scriptorum. Moguntiae, Petrus de Friedberg, 1494. 4°.

*Hain *15617.*
Wiesbaden LB. (Aus Schönau.)

698 Trittenheim, Johannes: De laudibus ordinis fratrum Carmelitarum. Moguntiae, [Petrus de Friedberg, 1494]. 4°.

Hain 15628.*
Wiesbaden LB. (Aus Schönau.)

699 Trittenheim, Johannes: De laudibus S. Annae. Moguntiae, Petrus de Friedberg, 1494. 4°.

*Hain *15633. Titel rot.*
Limburg. (Aus Limburg.)

700 Trittenheim. Johannes: De operatione divini amoris. [Moguntiae, Petrus de Friedberg, 1497]. 4°.

*Hain-Copinger *15636. Proctor 186.*
Wiesbaden LB. (Aus Schönau.)

701 Trittenheim, Johannes: De proprietate monachorum. Moguntiae, Petrus de Friedberg, 1495. 4°.

*Hain-Copinger *15619.*
Limburg. (Aus Limburg.)
Wiesbaden LB. (Aus Schönau.)

702 Trittenheim, Johannes: De scriptoribus ecclesiasticis. Basileae, [Johannes de Amerbach], 1494. 2°.

*Hain-Copinger *15613. Proctor 7601.*
Wiesbaden LB. (Aus Herborn HSch.)

703 Trittenheim, Johannes: De statu et ruina monastici ordinis. [Moguntiae, Petrus de Friedberg, 1493.]

*Hain-Copinger *15624. Proctor 169.*
Wiesbaden LB. (Aus Schönau.)

704 Trittenheim, Johannes: De vanitate et miseria vitae humanae. Moguntiae, Petrus de Friedberg, 1495. 4°.

*Hain-Copinger *15635.*
Wiesbaden LB. (Aus Schönau.)

705 Trittenheim, Johannes: Institutio vitae sacerdotalis. [Moguntiae, Petrus de Friedberg, c. 1494]. 4°.

*Hain *15621. Proctor 174.*
Wiesbaden LB. (Aus Schönau.)

706 **Trittenheim, Johannes: Oratio de duodecim excidiis observantiae regularis. [Moguntiae, Petrus de Friedberg, 1496].**

*Hain-Copinger *15637. Proctor 184.*
Limburg. (Aus Limburg.)
Wiesbaden LB. (Aus Schönau.)

Turrecremata s. Johannes de Turrecremata.

Turcus, Magnus: Mahomet II.

Ubaldis, s. Angelus de Ubaldis.

Ungaria s. { Georgius de Ungaria. / Michael de Ungaria.

Utino s. Leonardus de Utino.

707 **Valerius Maximus: Factorum dictorumque memorabilium libri novem. Moguntiae, Petrus Schöffer, 1471. 2°.**

*Hain-Copinger *15774.*
Wiesbaden LB.

708 **Valerius Maximus: Factorum dictorumque memorabilium libri novem. Venetiis, Dionysius et Pelegrinus, 1485. 2°.**

*Hain-Copinger *15787.*
Weilburg. (Aus Idstein, Gymn. Bibl.)

709 **Vegius, Maphaeus, Laudensis: Philalethes. [Argentinae, Henricus Knoblochtzer], s. a. 4°.**

*Hain-Copinger *15926. Proctor 368.*
14 Bl [2 Lagen: 14, 23], das erste Bl leer.
Weilburg. (Aus Arnstein.)

Verdena s. Johannes de Verdena.

710 **Vergilius: Opera cum Servii, Donati, Landini atque Calderini commentariis. Venetiis, Lazarus de Soardis de Saviliano, 1491. 2°.**

Bl 1 u. 2 enthält die Tabula. Bl 3a: **MARONIS VITA || (v)IRGILIVS MARO parentibus modicis fuit: & precipue patre Marone: quem q̄dam || *etc. Bl 9a [Sign a, numer. I] Text:* Publii Virgilii Maronis Bucolica. aegloga pri-||ma. Inter locutores Meliboeus: & Tityrus amici. || ME || []ITYRE TV PATVLAE || recubans sub tegmine fagi || *etc. Kommentar:* (t)ITYRE tu patulae: PASTOR inducitur securus: & dare operam cātilenae sub arbore re-||cubans: *etc. Bl 33a [Sign d, numer. 25] Text Z 6:* P. Virgilii Maronis Georgicorum liber primus. || *etc. Bl 87a [Sign l, numer. 79] beginnt das erste Buch der Aeneide. Bl 323 [numer 315] b:* Ad Lectorem. || En tibi candidissime Lector Publii Virgilii Maronis || opera: cum Serui Mauri Honorati grāmatici: Aelii || Donati: Christophori Landini: Atque Domitii Cal-||derini: || Cōmentariis: Impensis atque diligentiori cura || Lazari de Sauiliano impressa Venetiis: Anno natalis || domini. M. cccc. lxxxxi. Tertio Nonas Januarii. || *Dann folgt das Registrum. Darauf:* LAVS OMNI POTENTI DEO. || FINIS. || *Darunter das Druckerzeichen. Bl 324 leer. Bl 325a [Sign p, numer. 316] a:* Maphei Veggii Laudensis poetae Clarissimi || Liber Tertius decimus Additus Duodecim. || Aeneidos Libris. *Am Ende fehlen 5 Bl.*

356 Bl mit Sign [1, a—i3, l—s, &, ɔ, ꝑ, A—N, P, Q, 4, k, R, S3, T2] mit Blattzahlen und Kustoden, Text 43, Kommentar 62 Zeilen, röm. Schrift, Text in grösserer Schrift vom Kommentar umgeben.

Hadamar G.

711 Vergilius: Opera cum interpretationibus Christophori Landini. Venetiis, Liga Boaria, [1491.] 2°.

Proctor 5356.
Das Exemplar ist defekt und nicht mehr genau zu beschreiben.
Limburg.

712 Vergilius: Opera cum commentariis Servii. Venetiis, Thomas de Blavis de Alexandria, 1484. 2°.

Copinger Incunabula Virgiliana [= Transactions of the Bibliographical Society Vol. II Part II London 1895] No 59.
Weilburg. (Aus Notgottes.)

713 Versor, Johannes: Quaestiones super libros ethicorum Aristotelis. Coloniae, Henricus Quentell, 1491. 2°.

*Hain *16053.*
Limburg. (Aus Limburg.)

714 Vincentius Bellovacensis: Speculum doctrinale. [Argentinae, typogr. singularis R, c. 1473.] 2°.

Voulliéme 1200. Die Type ist übrigens halbgothisch und nicht römisch, 2 Spalten, 67 Zeilen. Proctor 252.
Wiesbaden G. K 94. (Aus Idstein Gymn. Bibl.)

715 Vincentius Bellovacensis: Speculum doctrinale. Norimbergae, Anton. Koberger, 1486. 2°.

Voulliéme 1201.
Weilburg. (Aus Deutz.)
Wiesbaden LB: Es fehlen die 2 ersten Bl.

716 Vincentius Bellovacensis: Speculum historiale. Argentinae, Joh. Mentelin, 1473. 4 Bde 2°.

Voulliéme 1202.
Mit gemalten Initialen.
Weilburg.

717 Vincentius Bellovacensis: Speculum historiale. [Augustae, in Monasterio SS. Ulrici et Afrae], 1474. 2°.

Beschreibung s. Dziatzko, K., Über Inkunabelnkatalogisierung in Sammlung bibliothekswissensch. Arbeiten hrsg. v. Karl Dziatzko Heft 10. Leipzig 1896, S. 128f. Proctor 1639.
Wiesbaden LB: nur Bd 3. (Aus Marienstatt.)

718 Vincentius Bellovacensis: Speculum historiale. Norimbergae, Antonius Koberger, 1483. 2°.

Voulliéme 1203.
Weilburg: 3 Exemplare, das eine aus Limburg, die beiden anderen aus Deutz, das eine mit eingemalten Initialen und dem Vermerk eines Lesers am Ende, dass er von 1518—1523 an dem Werke gelesen habe.

719 Vincentius Bellovacensis: Speculum morale. Norimbergae, Anton. Koberger, 1485. 2°.

Voulliéme 1205.
Weilburg. (Aus Deutz.)

720 Vincentius Bellovacensis: Speculum morale. Venetiis, Hermann Liechtenstein, 1493. 2°.

Bl 1a Titel: **Speculum Morale Uincentii.** *Bl 1bα:* **Tabula Index in opus Spe-‖culū scilicꝫ Morale Uincentii ‖** *etc. Die Tabula endigt Bl 3bβ. Bl 4a* [*Sign a4, num. 4*]*α:* **Speculi Moralis Vincentii ‖ Liber primus incipit feliciter. ¶ De Operū Humanorū Necessitate. DISTIN. .I. ‖ ℔N omni-‖bus ope-‖ribus tuis memora-‖re nouissima tua: et ‖ in eternū non pecca-‖bis.** *etc. Bl 265bβ am Ende:* **Opus preclarū Qd' Speculū morale intitulat: ab egregio doctore ‖ Uincentio alme Beluacensis ecclesie presule: ac sancti dñici ordi-‖nis professore: edituꝫ: feliciter finit. Impensis ꝙ ꝛ cura non me‖diocri Hermāni liechtenstein coloniensis: emendatione diligentis-‖sima Impressum Anno Salutis. M. cccc. lxxxxiij. pridie kal'. octo‖bris Uenetijs. Laus Christo.** *Bl 266 enthält das Registrum.*

266 Bl mit Sign [*a—s, ɪ, ɔ, ꝛ, aa—ff4, gg5*] *und Blattzahlen* [*2—266*]*, 2 Spalten, 74 Zeilen, goth. Schrift, 2 Schriftgrössen.*

Wiesbaden G. K 92. (*Aus Idstein Gymn. Bibl.*)

721 Vincentius Bellovacensis: Speculum morale. s. l., t., a. [nicht später als 1478]. 2°.

Bl 1aα: **Sequit' tabula breuis alphabetica ‖ demōstrās quoto libro quota Par‖te quotaꝙ distinctione. queꝙ ī hoc ‖ volumine principaliter tractata in‖ueniri debeant ‖** *etc. Bl 3bα unten:* **Explicit tabula moraliū vincentij.** *Bl 4aα:* **Speculi moralis dñi vicentij doctoris egre‖gij ordinis aūt p̄dicatoꝝ in quo moraliter ꝛ ‖ pulchre narrantur omni statui cōuenientia ‖ liber p̄mus incipit feliciter. ‖ ℔N omnibus operi‖bus tuis mēorare ‖** *etc. Bl 501aα Z 55:* **vū secula benedictus deus ✣ ‖ Speculum Morale Finit.**

Der Rubrikator bemerkt am Schluss: **Anno dni M°. cccc°. lxxvlij°.**

501 Bl ohne Sign, 2 Spalten, 58 Zeilen, goth. Schrift, eine Schriftgrösse.

Weilburg.

722 Vincentius Bellovacensis: Speculum naturale. [Argentinae, typogr. singularis R, 1473]. 2 Bde 2°.

Bd 1. Bl 1aα: **Incipit speculū naturale Vincentij beluacēb. ‖ fratris ordinis p̄dicatorum. Et primo ꝓlogus d' ‖ causa suscepti opis et eius materia Primū. ‖ ℔Voniā mi'titudo li‖brorum: ‖ Et tempis ‖ breuitas: memorie ‖** *etc. Bl 3bβ Z 54:* **ceptōnibus inchoamus. ‖ .xxj. Continētia et capitula libri primi ‖** *etc. Schluss des Registers Bl 20bα Z 42. Bl 21aα:* **.i. De diuersis mūdi acceptionibus. Ex ‖ libro qui dicitur imago mundi. ‖ ℔Vndi factura quin‖qꝙ modis describit: ‖** *letztes Bl 353bβ enthält den Anfang von Kap. lxxxij des 18. Buches, das Übrige fehlt.*

Bd 2: Bl 1aα: **.xxxix. Continentia libri deciminoni. ‖ ℔Ecimus nonus liber incipit age-‖re de opere sexti dici hoc est de ‖ animalibus terrestribus & pri‖mo de iumentis siue pecoribus ‖ & armentis. Continet autem ‖ xcviij. capitula. vt sequi videris. ‖** *etc. Die Tabula schliesst Bl 8bα Z 25. Bl 9aα:* **.j. De opere sexte diei. Et primo de anima‖libus. Guillerinus de conchis. ‖ ℔Iscibus itaq et ‖ auibus effectu ‖ superioꝝ ex aq̄ ‖ creatis: vbi fuit ‖** *etc. Bl 325bα Z 26:* **perstricta sunt. sed latiore in fine speculi hysto-‖rialis. ꝓpatescunt. Amen.** *Bl 326* [*leer?*] *fehlt.*

Bd 1? Bl. Bd 2: 326 Bl, 2 Spalten, 66 Zeilen, halbgoth. Schrift, eine Schriftgrösse.

Proctor 255.

Weilburg.

723 Vincentius Bellovacensis: Speculum naturale. [Norimbergae, Antonius Koberger, 1486.] 2°.

Voulliéme 1206. Proctor 2056.

Wiesbaden LB. (*Aus Deuts.*)

724 Vincentius Ferrerius: Sermones de tempore et de sanctis. Argentinae, [s. t.], 1488—1489. 3 Bde 2°.

*Hain-Copinger *7005.*

Limburg: nur Bd 1 und 3.

725 Vincentius Ferrerius: Sermones de tempore et de sanctis. Coloniae, s. t., 1485. 3 Bde 2°.

*Hain *7001. Voullième 1210.*
Limburg: nur Bd 1 und 3.
Wiesbaden LB: nur Bd 3. (Aus Sayn.)

726 Vincentius Ferrerius: Tractatus de interiori homine formativus. Magdeburgi, Mauritius Brandis, 1493. 4°.

Hain-Copinger 7024.
Bl 20 Z 35 steht nicht, wie Copinger angiebt, catkalogo sondern richtig cathalogo, es ist dasselbe dem k sehr ähnliche h wie sonst.
Limburg. (Aus Limburg.)

Viola sanctorum s. Martyrologium.

727 Vitruvius: De architectura libri X. Acc. Sexti Julii Frontini de Aquaeductibus, Angeli Policiani Panepistemon, eiusdem Lamia. Florentiae, [Antonius Francisci], 1496. 2°.

Bl 1a: **Hoc in uolumine haec opera continentur. || L. Vitruuii Pollionis de Architectura libri decem. || Sexti Julii Frontini de Aquaeductibus liber unus. || Angeli policiani opusculum: quod Panepistemon inscribitur. || Angeli Policiani in priora analytica praelectio. || Cui titulus est Lamia.** *Bl 1b Index. Bl 2 [Sign A(i]:* **L. VITRVVII POLLIONIS AD CAESAREM AGVSTVM[!] DE || ARCHITECTURA LIBER PRIMVS. || ()Vum diuina mens tua: & numen Imperator Caesar imperio po||tiretur** *etc. Bl 64a endigt* **Vitruvius.** *Am Ende:* **Florentiae impressum anno a natali christiano. M. cccc. lxxxxvi.** *Bl 64b und 74b leer. Bl 83ff fehlen.*

? Bl mit Sign [A4, B—I3, K, L2, aa3, bb2, a3, b2 . . .], 44 Zeilen, röm. Schrift, eine Schriftgrösse. Weilburg.

728 Vocabularius breviloquus. Argentinae, [typogr. Jordani de Quedlinburg a. 1483], 1489. 2°.

Bl 1a Titel: **Vocabularius breuiloquus cum arte || diphthōgādi. pūctandi et accentuandi.** *Bl 1b Z 1:* **Sunt qui sibi iam plurima comparare uo||lumina statuerunt.** *etc. Bl 2a [Sig Aa 2]α Z 1:* **Gnarinꝰ [!] Ueronensis Floro suo salutē plu||rimam dicit || (n)On sine cau||sa factū esse certo scio ꝙ || diphthonganda voca-||bula scire te velle intel-||ligo. quoniam eā rem ꝛ || ad orthographiaꝫ recte || scribēdi formulā ptine||re. ꝛ nō puū legēdi documentuꝫ p̄stare posse || cognoris** *etc. Bl 7a [Sign a]α Z 1:* **Incipit Breuiloquus vocabularius. || ()A .a. do||mine de||us ecce nescio lo||qui. qꝛ puer ego || sum. Hiere. pri||mo. Licet istud || verbū** *etc. Bl 321bβ Z 38:* **Finit vocabularius Breuiloquus. tri-||plici alphabeto diuersis ex autoribꝰ nec-||non corpe vtriusqꝫ iuris collectus ad lati||num sermonē capessendū vtillisimꝙ. Im||pressus Argentine Anno dn̄i. M. cccc. || lxxxix. Finitus in die sancti Leonardi.** *Bl 322 [leer?] fehlt.*

322 Bl mit Sign [Aa3, a—d4, e3, f—g4, h3, i—k4, l3, m—n4, o3, p4, q3, r4, s3, t4, v3, x4, y3, z4, A3, B4, C—E3, F4, G—H3, I4, K—L3, M4, N3, O4, P3, Q4, R—S3, T4, U3, X4, Y3] 2 Spalten, 53 Zeilen, goth. Schrift, Anfangszeilen in grösserer Schrift.
Proctor 652.
Limburg. (Aus Rommersdorf.)

729 Vocabularius breviloquus. Argentinae, [typogr. Jordani de Quedlinburg a. 1483], 1493. 2°.

Bl 1a Titel: **Vocabulariꝙ breuiloquꝙ cū arte dipthon||gandi. punctandi. et accentuandi.** *Bl 1b:* **Sunt qui sibi iam plurima comparare uo||lumina statuerunt. a quoꝝ profecto lectōe sꝙpius dictionū auertit ignorantia. fastiditꝙ ||** *etc. Z 29:* **coniugationis. Et sic de alijs. || In p̄senti libro ꝺtinentur || Item ars dipthongandi Guarini Veronensis || Item cōpendiosus dialogꝙ de arte punctandi. || Item tractatus vtilis de accentu. || Item Breuiloquus voca-**

bularius. *Bl 2a [Sign Aa 2] a:* Guarinus Veronensis Floro suo salutē || plurimam dicit. || ()On sine cau-||sa factū esse certo scio q; di-||pthonganda vocabula sci-||re *etc. Bl 7a [Sign a] a:* Incipit Breuiloquus vocabularius. || ()A .a. do-||mine deꝰ || ecce nescio loq̄. q̄a || *etc. Bl 321bβ Z 36: t* acuit penl'. || Finit vocabulariꝰ Breuiloquꝰ triplici al||phabeto diuerſ ex autoribꝫ. necnon corpore || vtriusq; iur] collectꝰ ad latinū bmonē capes||sendū vtilissimꝰ. Impressus Argentine An-||no dñi. M. cccc. xciii. Finitꝰ sexta feria post || festum Erhardi epiſcopi. *Bl 322 leer.*

322 Bl [Aa 3, a—d 4, e 3, f—g 4, h 3, i—k 4, l 3, m—n 4, o 3, p 4, q 3, r 4, s 3, t 4, v 3, x—z 4, A 3, B 4, C—E 3, F 4, G—H 3, I 4, K—L 3, M 4, N—P 3, Q 4, R—S 3, T 4, V 3, X 4, Y 3], 2 Spalten, 52 Zeilen, goth. Schrift, Anfangszeilen in grösserer Schrift.

Limburg. (*Aus Rommersdorf.*)

Weilburg. (*Aus Schönau.*)

730 Vocabularius breviloquus. Basileae, [Johannes de Amerbach], 1482. 2°.

Voullième 1218. Proctor 7564.

Weilburg. (*Aus Eberbach.*)

731 Vocabularius breviloquus. Basileae, Nicolaus Kesler, 1486. 2°.

Voullième 1220.

Weilburg.

732 Vocabularius breviloquus. [Coloniae, Conradus Winters], s. a. 2°.

Das Exemplar ist am Anfang und Ende verstümmelt und lässt sich nicht genau beschreiben.

Proctor 1183.

Weilburg.

733 Vocabularius de partibus indeclinabilibus. [Argentinae, typogr. Jordani de Quedlinburg a. 1483, 1491.] 4°.

Bl 1a Titel: Vocabularius de par-||tibus indeclinabilibus. *Bl 1b Vorrede, die mit Z 32 endigt:* liquit iuditio discuciendum. Vale. *Bl 2a [Sign a ij]:* Vocabularius de partibus || indeclinabilibus. || (C)Um tēpusculo brumali multe lucubratio-||nis nisu vsq; ad conticiniū ferme apponas-||sem. in letheum tandem soporem hircisq; o-||perimen receptantibꝰ artus perduxi. Dūq; || *etc. Bl 2b beginnt der Text:* (A)Bs et ab ex e dic vnum significare. Ab q̄q; vo||cales e querunt a q; sonantes. Unde hec pre||positio *etc. Bl 63b Z 15:* Vulgariter id est vulgo id est communiter vbiq;. || (I)stas siquidem indeclinabilium scaturigines se||cundum veram totius latinitatis normam pro||latas. *etc. Z 24:* diueq; virginis gloriam et honorem Amen. || Finis vocabularij. *Bl 64 leer.*

64 Bl mit Sign [a 4, b—i 3, k 4], 32 Zeilen, goth. Schrift, 2 Schriftgrössen, eingedruckte Initialen.

Proctor 664.

Weilburg.

734 Vocabularius ex quo. [Argentinae, typogr. Henrici Ariminensis], s. a. 2°.

Bl 1 leer. Bl 2a: ()X quo vocabularij autentici. videlicet Huguicio Katholi-||con Breuilogus Papias alijq; codices sunt ī compatōe || p̄ciosi. in collectōne prolixi. et in intellectu obscuri/ et in || numero multi .ita vt pauperes scolares eosdem defacili ꝛ p pre||cio competenti rōne eorum paupertatis habere ac sibi p̄curare || non valeant. *etc. Bl 150b Z 16:* ms Zosimus .id est viuax vel viuidus || DEO. GRATIAS. *Bl 151 leer.*

151 Bl ohne Signaturen, 40 Zeilen, goth. Schrift, eine Schriftgrösse, das A zu Beginn des Textes auf Bl 1a ist eine Holzschnittinitiale.

Proctor 328.

Weilburg. (*Aus Limburg.*)

735 Vocabularius ex quo. s. l., t., a. 4°.

Bl 1a: Incipit vocabulariꝰ quē exq̄ nūcupamꝰ. || ()X quo vocabularij varij autētici ||

videlicꝫ huguicō katholicon bre||uilogꝯ papias alijꝫ codices sūt || in opacōe p̄ciosi: in collectiōe p||lixi ꝛ ītellectione obscuri. ꝛ in nṷo multi: ita || q, paupes scolares eosdē de facili ꝛ p precio || cōpetēti ac racōe eoꝫ pauptatis sibi ꝓcurare || nō valeāt. *Bl 225b Z 26:* .n. ////////// cav Cū aliqd capio.

225 Bl ohne Signaturen, 26 Zeilen, goth. Schrift, eine Schriftgrösse.
Das letzte Blatt ist beschädigt.
Limburg.

736 Vocabularius iuris utriusque. Argentinae, [typogr. Jordani de Quedlinburg a. 1483], 1490. 2°.

Bl 1a Titel: Vocabularius utriuqsꝫ [!] iuris. *Bl 1b leer. Bl 2a* [*Sign a*²] α *Z 1:* (q) Voniaꝫ iu||ri operam || datuꝫ priꝯ nosse opor||tet vn̄ nomē iuris de-||scēdat. ff. de iusti ꝛ iu-||re *etc. Bl 129bβ am Schlusse:* Explicit vocabularius iuris Impres-||sus Argentine pro cōmuni omniū vtilita||te ꝛ faciliori aditu ad vtriusqꝫ iuris notici||am. Anno dni. M. cccc. xc. Finitꝯ in pro-||festo sancti Michaelis. *Bl 130 leer.*

130 Bl mit Sign [*a*4, *b*3, *c*4, *d*3—*t*3, *v*3, *x*3], *2 Spalten, 52 Zeilen, goth. Schrift, 2 Schriftgrössen.*
Proctor 656.
Wiesbaden LB: 3 Exemplare, aus Arnstein, Deutz und Marienstatt.

737 Vocabularius iuris utriusque. [Basileae, Michael Wenssler], s. a.

Bl 1aα: ()Voniā iuri operam || datuꝫ prius nosse || oportet vnde nomē || iuris descēdat. ff. || *Bl 66b leer. Bl 102 leer. Bl 151b leer. Bl 160aβ Z 15:* Finit vocabularius || iuris vtriusqꝫ. *Bl 160b leer.*

160 Bl ohne Signaturen, 2 Spalten, 46 Zeilen, goth. Schrift.
Proctor 7477?
Wiesbaden LB. (*Aus Ehrenbreitstein.*)

738 Vocabularius iuris utriusque. [Coloniae, Ludovicus de Renchen], 1483. 2°.

Bl 1 leer. Bl 2a [*Sign a ij*] α *Z 1:* Incipit vocabulariꝯ iuris vtriusqꝫ || []Uoniam iuri ope||ram daturum prius nosse oportet vn-||de nomen iuris descendat. ff. de iust. et || *etc. Bl 191bβ Z 19:* Uocabularius vtriusqꝫ iuris alpha||betice ordinatus tercio kalendas Octo||bris explicit felicit' Anno dn̄i m. cccc. || lxxxiij. impressus. || Protestatur huius operis director. al||legata non vti iurista perlustrasse: sed tā||q̄ theologie alumnꝯ ex orthographia || ꝛ grāmatica positiua q̄ plura emēdasse. || qua emulorum ora compescere arbitra-||tus est. *Bl 192 leer.*

192 Bl mit Sign [*a—t, v—z, ꝛ*4], *2 Spalten, 42 Zeilen, goth. Schrift, 2 Schriftgrössen.*
Proctor 1283.
Limburg. (*Aus Limburg.*)

739 Vocabularius optimus s. Gemma vocabulorum. Daventriae, Richardus Pafraet, 1495. 4°.

Campbell 781.
Limburg.

Voragine s. Jacobus de Voragine.

740 Wernerus: Liber defloratiorum seu excerptorum ex diversis patribus. Basileae, [Johannes de Amerbach], 1494. 2°.

*Hain-Copinger *16158. Proctor 7604.*
Limburg. (*Aus Hadamar.*)

[Wimpheling, Jacobus: Oratio querulosa contra invasores sacerdotum. s. l., t., a. 4°.]

*Hain *16192. Nach Proctor kein Druck des 15. Jahrh.*
Limburg. (*Aus Notgottes, vorher in Johannisberg.*)

741 **Wolfram von Eschenbach: Titurel. [Strassburg, Joh. Mentelin], 1477. 2°.**

*Hain-Copinger *6683. Proctor 217.*
Am Ende beschädigt.
Wiesbaden G. A II. (Aus Idstein Gymn. Bibl.)

742 **Wolfram von Eschenbach: Parzival. [Strassburg, Joh. Mentelin], 1477. 2°.**

*Hain-Copinger *6684. Proctor 216.*
Am Anfang sind die ersten 20 Bl beschädigt.
Wiesbaden G. A II. (Aus Idstein Gymn. Bibl.)

NACHTRAG.

743 Antoninus Florentinus: Summa theologica. Spirae, Petrus Drach, 1487—88. 4 Bde 2°.

*Hain-Copinger *1247. Proctor 2369.*
Wiesbaden LB: Nur Bd II. (Aus Montabaur.)

744 Augustinus, S. Aurelius: De doctrina christiana s. de arte praedicandi. Moguntiae, Joh. Fust et Petrus Schöffer, s. a. 2°.

*Hain *1957. Proctor 70. Pellechet 1473.*
Das Fust-Schöffersche Druckerzeichen ist, obgleich Roth (Studien u. Mitteilungen aus dem Benedictiner- u. Cistercienser-Orden Jahrg. 7 Bd 1 S. 437) es behauptet, in dem vorliegenden Exemplar nicht vorhanden. Beachtenswert ist das Vorwort, in dem es heisst: Feci ergo deo teste magnam pro eius correctione diligentiam itaque omnia exemplaria, quae in studio Heydelbergensi necnon in Spira et in Wormacia atque tandem etiam in Argentina in vllis librariis reperire potui, diligenter proinde respexi. Et cum inter haec experimento discerem, quod idem liber Augustini raro invenitur, etiam in magnis et preciosis librariis et adhuc rarius de ullis ex eisdem librariis ad rescribendum poterit haberi atque etiam, quod peius est, rarissime correctus sive emendatus inibi queat reperiri, idcirco permotus fui ad hoc studiosius laborare, ut secundum exemplar meum tanto nunc studio et labore quantum saltem potui correctus dictus libellus sic et taliter in brevi tempore multiplicari posset, ut ad plurimorum usum et ad communem profectum ecclesiasticum facile et scito perveniret. Quapropter cum nullo alio modo sive medio id expeditius fieri posse iudicarem, discreto viro Johanni Fust incolae Maguntinensi impressoriae artis magistro modis omnibus persuasi, quatenus ipse assumere dignaretur onus et laborem multiplicandi hunc libellum per viam impressionis etc.

Wiesbaden LB. (Aus Schönau.)

745 Augustinus. S. Aurelius: Sermo in festo praesentationis Mariae virginis. [Moguntiae]. Johannes Fust et Petrus Schöffer, s. a. 2°.

Hain-Copinger 1993 (= 9954). Pellechet 1504. Proctor 139.
Wiesbaden LB. (Aus Schönau.)

746 Bartholomaeus de Glanvilla: De proprietatibus rerum. [Lugduni]. Nicolaus Philippi Pistoris de Bensheym et Marcus Reinhardus. 14[illegible]. 2°.

*Hain-Copinger *2500. Proctor 8530.*
Wiesbaden LB. (Aus Arnstein.)

747 Correptorium Flamingorum. [Antverpiae. Gerardus Leeu. 14[illegible]]. 4°.

*Hain-Copinger *[illegible]. Campbell 499. Proctor [illegible].*
Nass. Altertumsverein. (Aus Eberbach.)

748 Duns Scotus, Johannes: Quodlibeta quaestionum. Venetiis, Johannes de Colonia et Johannes Manthen de Gerretzem, 1477. 4°.

*Hain-Copinger *6434.*
Limburg. (Aus Eberbach.)

749 Legenda S. Servatii. Coloniae, Arnoldus ter Hoernen, 1472. 4°.

Bl 1 fehlt. Das Ersatz-Bl 1b enthält handschriftlich ein Kalendarium, das, wie es scheint, einer gedruckten Vorlage nachgebildet ist. Bl 2a Z 1: Vt sacerdotes et clerici rurales ꝛ colligiati nūꝙ || āpliꝙ habeāt necesse dubitaè l'inīrogare q̄ die sep||tuagesima *etc. Bl 3b rot:* Incipit de scō buatio legēda minor et valde bō. || *schwarz:* ()llustrissimi viri scī buacij tungrēb cītatis deci epi: stēmate inclito natiS meitis sup || ethera exaltati. dicemꝙ vitā ꝛ miracula. || *A. Bl 30b Z 13:* Vetuit id est prohibuit. || Explicit legēda de sancto seruatio. || *rot:* Explicit sanctissimi seruacij tūgrensis || ecclesie presulis et consanguinei xpristi || legēda de nouo stilo claro ac eleganti || cōpilata Colonieꝙ Impressa p me Ar||noldū ther Hoyrnen finita. Anno dn̄i || mo cccco lxxijo die mercurij q̄rta mēsis || marcij. *Darunter das Druckerzeichen.*

Priester 929.

30 Bl ohne Sign [35 Lagen], 29 Zeilen, goth. Schrift, eine Schriftgrösse.

Nass. Altertumsverein. (Aus Eberbach.)

[Wirt, Wigandus: Dialogus apologeticus adversus Trithemium de conceptione virginis Mariae. Oppenhemii, Jacobus Coebel, s. a. 4°.]

*Hain-Copinger *16219.*

Dieser Druck gehört nicht dem 15. Jahrhundert an. Vgl. Rath, F. W. E., die Buchdruckerei des Jacob Köbel in Basbeft a. Centralbl. f. Bibl. 4 S. 24f. und Zeitschrift f. Bücherfreunde Jg 1, Bd 2 S. 444.

Herborn S V 5. (Aus Herborn HSch.)

Register.

A.

Druckorte und Drucker.

Antwerpen.

Gottfried Back.

1499. 17.

Gerardus Leeu.

1488. 747.

Augsburg.

Hans Bämler.

1472. 412.

Hans Froschauer.

1494. 203.

Hans Schönsperger.

1496. 623.

1497. 629.

Anton Sorg.

1474 im Kloster von St. Ulrich u. Afra mit Typen des Anton Sorg 717.

1487. 622.

o. J. **424.**

Günther Zainer.

1472. 672.

Basel.

Johannes de Amerbach.

1481. 140 528 538.

1482. 141 730.

1485. 211.

1486. 24.

1488. 529.

1489. 6? 77 82 87.

1490. 78 83 350.

1491. 589.

1492. 27.

1493. 86.

1494. 702 740.

1494—1495 92.

1496. 559.

1497. 88 212.

1498—1502. 154.

o. J. 271 631.

Johannes de Amerbach und Johannes Froben.

1500. 186.

Johannes Bergmann de Olpe.

1494. 198?

1498. 200.

1499. 101 351.

Johannes Froben.

1491. 188.

1492. 419.

1494. 185.

1495. 139.

Michael Furter.

1494. 527 590.

1495. 673.

Nicolaus Kesler.

1486. 216 400 496 571 572? 731.

1487. 573.

1488. 254.

1489. 574.

1491. 47.

1492. 371.

1494. 125.

1495. 31 187?

1496. 315.

1497. 372.

o. J. 123 421 448.

Joh. Petri de Langendorff u. Joh. Froben.

1499. 415.

Bernardus Richel.

1475. 142.

Michael Wenssler.
1474. 205.
1476. 231.
1477. 188 580.
1478. 438 453.
1479. 502.
1481. 304.
1482. 305.
1485. 683.
1486. 449.
o. J. 468 737.

Jakob Wolff.
o. J. 261.

Ohne Drucker.
1481. 566.
1485. 583.
1487. 668?

Bologna.

Plato de Benedictis.
1494. 476.

Benedictus Hector.
1493. 656.

Hugo de Rugeriis.
1492. 106.

Johannes Walbeek.
o. J. 409.

Brescia.

Boninus de Boninis.
1491. 42.

Deventer.

Jacobus de Breda.
1490. 170.
1491. 277?
1493. 511? 652.
1499. 674?

Richard Pafraet.
1483—1484. 176 548?
1484. 430.
1489. 78.
1490. 5 481.
1491. 218 268 340.
1494. 278.
1495. 352 739.
1499. 595.
o. J. 56 337.

Ohne Drucker.
o. J. 14.

Eichstädt.

Michael Reyser.
1486. 201.
o. J. 16?

Esslingen.

Konrad Fyner.
1473. 267.
1475. 541.

Florenz.

Antonio di Francesco.
1496. 727.

Freiburg i. B.

Kilian Piscator.
1494. 79 84.
o. J. 180.

Hagenau.

Heinrich Gran.
1489. 636.
1491. 171.
1492. 432.
1494. 624.
1498. 557.
1500. 2 122 556.

Heidelberg.

Friedrich Misch.
1490. 479.

Köln.

Herm. Bungart de Ketwich.
1497. 526.

Nikolaus Goetz von Schlettstadt.
1472. 144?
1473. 145?
1475 146? 505 512?
1480. 147.
o. J. 13.

Goswin Gops von Euskirchen.
1475. 338.

Johannes Guldenschaff.
1478 18?
1480. 81? 384?
1481. 382.
1485. 501.

Joh. Koelhoff von Lübeck.
1479. 486.
1482. 127.
1483. 110 282.
1487. 220 222 224 567.
1488. 169 431.
1489. 509.
1490. 411.
1491. 638.

Johannes Landen.
1496. 658.
Heinrich Quentell.
1479. 71 72 547.
1481. 327.
1484. 575.
1486. 462?
1487. 11.
1489. 8 173.
1490. 55 62 128? 242? 243? 299 339?
1491. 510 713.
1492. 25 276 390 635.
1496. 368 420.
1494. 346 391 598 579?
1495. 116 612 671.
1496. 67?
1497. 10 63 64 65.
1498. 66 577 578.
1499. 569 626.
1500. 669 678.
o. J. 9 68 300 335 474 602? 653 675.
Ludwig von Renchen.
1483. 758.
1485. 23.
1487. 273.
1492. 651.
o. J. 608.
Gerardus ten Raem.
1480 81?
Arnoldus ter Hoernen.
1470. 378?
1471. 693.
1472. 619? 749.
1473. 470.
1475. 275? 620.
1480. 81?
o. J. 93? 596? 618?
Barthelomaeus de Unckel.
1475. 467.
1476. 272? 334.
1477. 121.
1480. 311.
1481. 537?
1484. 178.
Konrad Winter de Homborch.
1475. 316.
1476. 379?
1478. 401.
1479. 143 361? 517.
1480. 568.
1480. 568.
o. J. 732.
Ulrich Zell.
1466—1467. 221.
1467. 90? 223 296.
1470. 375? 536?
1472. 219 317.
1473. 309? 312? 468 615?
1478. 362.
1485. 522?
o. J. 3 4 28 264 284 285 286 287 289 290 291 292 293 296 297 596?
Corn. de Zyrickzee.
o. J. 514.
Drucker von Augustinus de fide.
1475. 473?
o. J. 288.
Drucker von Dares.
o. J. 294 295.
Drucker von Dyctis.
1471—1475. 76 376.
Drucker von Johannes de Turrecremata quaest. evangel. 1478.
1478. 429.
Ohne Drucker.
1470—1475. 689.
1482. 345.
1485. 725.
o. J. 14.

Leipzig.

Konrad Kachelofen.
1494. 599.
1498. 662.
Martinus Landsperg.
1490. 239?
o. J. 515 661?
Wolfgang Stoeckel.
1499. 112 113.

Löwen.

Johannes de Westfalia.
o. J. 58 484.

Lübeck.

Lucas Brandis.
1475. 621.

Lüneburg.

Johannes Lucae.
1493. 645.

Lyon.

Nicolaus Pistoris u. Marcus Reinhard.
1478. 20?
1480. 746.
Johannes Syber.
1482. 189.
1496. 156?
o. J. 19?

Johannes Trechsel.
1495. 341.
Petrus Ungarus.
o. J. 74?
Michael Wenssler.
1494. 190.
1495. 232.

Magdeburg.

Mauritius Brandis.
1493. 726.
Johannes Grashover.
1486. 136.
Simon Koch.
1486. 118?
o. J. 654.

Mailand.

Philippus de Lavagnia.
1490. 105.
Philippus de Mantegatiis.
1492. 59.
Udalricus Scinzenzeler.
1497. 639.

Mainz.

Petrus de Friedberg.
1493. 695 703.
1494. 697 698 699 705?
1495. 418 482 694 701 704.
1496. 696 706.
1497. 700.
Joh. Fust u. Peter Schöffer.
o. J. 744 745.
Johannes Gutenberg.
1460. 97.
o. J. 494.
Jakob Meydenbach.
1495. 314 349?
Johannes Numeister.
1479. 428.
Peter Schöffer.
1462. 148.
1467. 686.
1470. 373.
1471. 707.
1473. 80.
1474. 364 425.
1476. 228? 426.
1478. 107 427 553.
o. J. 94 679.
Ohne Drucker.
vor 1474. 422?
1480. 356? 458?

Münster i. W.

Johannes Limburgus.
1486. 464.

Neapel.

Ohne Drucker.
o. J 633.?

Nürnberg.

Friedrich Creussner.
1477. 33.
1479. 644.
1493. 124.
o. J. 389.
Andreas Frisner u. Joh. Sensenschmid.
1472. 164?
1476. 580.
Kaspar Hochfeder.
1491. 46.
1498. 627.
Anton Koberger.
1477—1479. 52.
1478. 149.
1479. 328.
1480. 363.
1481. 255 365 402 523 576.
1481—1482. 21.
1482. 319 403.
1483. 443 718.
1484. 48.
1485. 26 157 719.
1486. 53 191 233 715 723.
1487. 158 497 584.
1488. 37 102 439.
1489. 120.
1491. 181 628.
1492. 38.
1493. 320 630.
1494. 647.
1496. 549 648 684.
1497. 159 202.
1498. 387 478.
1500. 182.
Joh. Sensenschmid et Henr. Kefer.
1473. 606.
Georg Stuchs de Sulzbach.
1488. 518.
1489. 283.
Petrus Wagner.
1490. 117?
o. J. 74?

Padua.

Joh. Herbort von Seligenstadt.
1480. 581.

Paris.

Simon Doliatoris.

o. J. 680?

Ulrich Gering.

1472. 29.
1494. 126 130 132?

Ulrich Gering u. Berthold Rembolt.

1494. 313.

Pavia.

Joh. de Birretis et Franc. de Girardenghis.

1489. 22.

Christophorus de Canibus.

1489. 477.

Antonius de Carchano.

1493. 554.
1494. 555.

Franciscus de Girardenghis.

1486. 534?

Perugia.

Ohne Drucker.

o. J. 43.

Reutlingen.

Michael Greiff.

1486. 692.
1494. 45?
o. J. 539.

Johannes Otmar.

1485. 183.
1488. 165.

Rom.

Johannes de Besicken.

o. J. 663.

Johannes Bulle.

1479. 664.

Bartholomaeus Guldinbeck.

o. J. 563.

Stephanus Planck.

o. J. 206.

Adam Rot.

o. J. 506.

Johannes Schurener.

o. J. 465 600.

Apud S. Marcum.

1475. 442.

Rostock.

Fratres vitae communis ad S. Michaelem.

1481. 131.

Speier.

Peter Drach.

1475. 513?
1479. 540.
1480. 111? 561.
1482. 383.
1485. 562.
1487. 603.
1487—1488. 743.
1488. 103.
1489. 150.
1490. 208.
1491. 475.
1492. 321.
1498. 508.
o. J. 347 491 649.

Johann u. Konrad Hist.

1480. 248.
o. J. 133? 270 423.

Konrad Hist.

1495. 591?
1496. 197.

Drucker von Gesta Christi.

o. J. 369.

Strassburg.

Jakob Eber.

o. J. 310.

Heinrich Eggesteyn.

o. J. 265.

Martin Flach.

1487. 215 331.
1488. 519.
1489. 34 177.
1490. 495 637 688.
1492. 49.
1494. 280 367.
1495. 35.
1496. 609.
1497. 129.
1498. 36.
o. J. 353.

Johannes Grüninger.

1483. 137.
1484. 240 301 434.
1485. 163.
1486. 597.
1488. 259.
1489. 302.
1490. 50 303.
1492. 155.
1496. 51 57.
1497. 99 153 199.
1498. 385.

1499. 665.
1500. 266.
o. J. 535.

Joh. Grüninger et Henr. de Inguiler.
1483. 564.

Georg Husner.
1470. 32.
1475. 393? 485?
1479. 394.
o. J. 247 252 359 360.

Georg Husner et Joh. Beckenhub.
1473. 257.

Johannes Knoblouch.
o. J. 499.

Heinrich Knoblochtzer.
1475. 493.
1480. 245.
1482. 498.
1484. 392.
o. J. 709.

Johannes Mentelin.
1468. 85?
1470. 552?
1472. 70?
1473. 716.
1477. 741 742.
o. J. 587.

Johannes Prüss.
1480. 640.
1487. 492 616.
1488. 281.
1490. 174 217 610.
1495. 279.
1498. 134.
1498—1499. 213.
1499. 641.
o. J. 119 617 646 650.

Adolf Rusch.
1480. 162.

Martin Schott.
1485. 207.
1490. 75 483.

Drucker mit dem bizarren R.
1470. 96?
1473. 714? 722.
o. J. 480.

Drucker von Henricus Ariminensis.
1478—1479. 354.
o. J. 91 521 570 676 734.

Drucker von Jordanus de Quedlinburg 1483.
1483. 395 435.
1484. 489.
1485. 109 343 388 396 565.
1487. 503.
1489. 397 414 490 728.
1490. 95 344 398 504 560 736.
1491. 196 342 733.
1493. 253 729.
1494—1495. 520.
1495. 179.
1496. 184 399 611.

Drucker der Legenda aurea 1481.
1482. 269.

Drucker der Vitae patrum 1483.
1485. 377. 582.
o. J. 1 241 330.

Ohne Drucker.
1488—1489. 724.
1493. 135 332 333.
o. J. 238.

Treviso.

Dionysius de Bertochis et Peregrinus Bononienses.
1482. 605.

Bernardus de Colonia.
1478. 632.

Michael Manzolinus.
1480. 263.

Johannes Rubeus.
1480. 657.
1485. 691.

Tübingen.

Johannes Otmar.
1499. 166 167 168.

Turin.

Johannes Fabri.
1490. 250.

Ulm.

Konrad Dinckmut.
1484. 413.

Johannes Reger.
1486. 604.
1499. 655.

Johannes Zainer.
1473. 15.

Urach.

Konrad Fyner.
1480. 274?

Utrecht.

Ohne Drucker.
o. J. 249?

Venedig.

Christophorus Arnoldus.
o. J. 613.
Georgius Arrivabene Mantuanus.
1487. 39.
1489. 40.
1495. 104.
Bernardinus Benalius.
1490. 209.
1493. 89 546.
Vincentius Benalius.
1493. 459,
Dionysius de Bertochis et Peregrinus Bononienses.
1484. 558.
1485. 708.
Simon Bevilaqua.
1495. 666.
1497. 460.
1499. 593.
Barthol. de Blavis, Andr. de Torresanis, Maphaeus de Paterbonis.
1482. 193 234 322.
Thomas de Blavis.
1484. 712.
1489. 195 236.
Johannes de Cereto.
1494. 229 244 457.
1499. 601.
Bernardus de Choris et Simon de Luere.
1491. 592.
Joh. de Colonia et Joh. Manthen de Gherretzem.
1477. 175. 748.
1477—1478. 251.
1480. 416.
Franciscus de Girardenghis.
1485. 533.
1486. 534?
Johannes et Gregorius de Gregoriis.
1488. 12.
1489. 194 235.
1494. 358.
1497. 172.
1497—1498. 370.
Johannes Hamman de Landoia.
1491. 407.
Johannes Herbort de Selgenstat.
1481. 325 329.
Nicolaus Jenson.
1477. 307. 445. 531.
1477—1480. 54.
1479. 151.
o. J. 446.
Lazarus de Isoardis de Saviliano.
1491. 710.
1499. 667.
Herm. Liechtenstein.
1488. 98.
1486. 607.
1490. 677 681.
1493. 720.
Liga Boaria.
1491. 711.
Bonetus Locatellus.
1493. 437.
1497. 682.
1498. 614.
Petrus Loeslein.
1488. 690.
Aldus Manutius.
1495. 670.
1498. 61.
Petrus Maufer, Joh. de Forlivio et Hercules de Buscha.
1480—1481. 115.
Raynaldus de Novimagio.
1486. 366.
Hieronymus de Paganinis.
1492. 318.
Jacobus de Paganinis.
1491. 225.
Paganinus de Paganinis.
1489. 326.
1499. 41.
Andreas de Paltascichis.
1480. 226?
Christophorus de Pensis.
1495. 488.
1499. 544.
Petrus de Piasiis Cremonensis.
1483. 308.
Philippus Pincius Mantuanus.
1493. 60.
1495. 472.
1497. 659 660.
Theodorus de Ragazonibus.
1490. 204.
1492. 625.
Franciscus Renner.
1480. 152.
1482. 160.
Franciscus Renner et Petrus de Bartua.
1478. 685.
Albertinus Rubeus.
1499. 436.
Jacobus Rubeus.
1477. 454.
1478. 441 451.

Johannes Rubeus.

1475. 456?
1496. 374.

Octavianus Scotus.

1488. 545.
1489. 161.

Bernardinus Stagninus de Tridino.

1486. 687.
1494. 452 455.

Antonius de Stanchis et Jacobus Britannicus sociique.

1481. 30.

Andreas de Torresanis.

1488. 114.

Baptista de Tortis.

1491. 323.
1494. 444.
1495. 450.
1496. 192 306 440.
1500. 324.

Bernardus de Vitalibus.

1499. 461.

Bartholomaeus de Zanis.

1496. 594.
1499. 227.

Ohne Drucker.

1489. 417.

Vicenza.

Steph. Koblinger.

1479. 469.

Wien.

Eberhard Frommolt.

1481. 542.

Würzburg.

Georg Reyser.

1480. 380?

Zwolle.

Tymannus Petri de Os.

1497. 262?

Ohne Ort und Drucker.

1480. 642.
1484. 404.
o. J. 7 44 69 100 108 210 214 230 237 246 256 258 260 336 348 355 357 361 386 405 406 408 410 433 447 463 471 487 500 507 516 524 525 532 543 550 551 585 586 588 634 643 721 735.

B.

Von den oben verzeichneten Drucken besitzt

1) die Landsbibliothek zu Wiesbaden **346**: 1 5 6 7 8 10 16 17 18 20 21 26 31 36 37 40 42 43 44 47 50 51 53 54 55 59 61 69 73 74 75 77 80 81 82 85 87 92 94 97 104 105 106 107 108 109 111 112 113 114 115 119 121 124 127 128 133 135 138 140 142 144 145 147 148 149 150 151 157 162 163 164 166 168 169 170 171 173 176 178 181 183 185 186 191 194 195 201 204 205 206 214 217 218 220 222 224 227 230 233 235 236 237 244 247 248 249 251 254 255 260 273 274 278 279 281 283 284 285 286 287 288 291 292 293 297 298 299 300 301 303 305 306 307 311 314 315 319 322 323 324 325 327 330 339 343 344 349 351 352 353 354 358 361 364 367 371 373 377 380 382 386 392 394 395 398 401 402 404 406 407 408 409 410 415 416 417 418 419 420 422 423 425 427 429 434 435 438 439 440 441 442 443 444 445 446 449 450 451 452 453 454 455 456 458 460 461 463 464 465 468 469 474 476 477 480 481 482 483 485 486 489 490 491 493 495 496 501 502 506 510 513 514 515 516 517 518 520 521 522 524 525 527 528 530 531 532 540 541 542 543 545 551 553 554 555 559 561 562 563 566 567 573 574 575 576 577 578 579 580 581 583 585 586 587 588 590 591 592 598 600 601 607 609 610 616 617 622 623 626 628 630 631 633 634 636 637 638 639 642 643 646 647 648 650 655 659 660 662 663 664 667 669 670 672 674 675 676 679 684 686 688 689 691 694 695 696 697 698 700 701 702 703 704 705 706 707 715 717 723 725 736 737 743 744 745,

2) der Verein für Nassauische Altertumskunde und Geschichtsforschung zu Wiesbaden **8**: 245 747 749,

3) die bischöfliche Seminarbibliothek zu Limburg a. d. Lahn **319**: 2 3 4 11 13 14 15 19 21 22 23 25 27 28 29 30 32 34 35 38 39 41 46 47 50 51 53 56 57 58 62 65 70 71 72 75 76 78 79 83 84 86 87 88 89 90 91 92 93 94 95 99 101 102 103 104 118 120 121 122 123 125 126 129 130 132 134 136 137 139 140

141 143 144 145 146 152 153 154 155 156 158 159 160 161 162 165 175 177 179 180 181 182 184 187 188 189 190 192 193 196 197 198 199 200 202 207 208 209 210 211 213 215 216 219 221 223 231 232 234 238 239 241 242 243 246 250 252 253 258 262 263 264 265 266 267 268 269 272 275 276 277 282 302 305 308 309 311 312 314 316 317 318 319 320 321 322 326 329 332 334 335 336 337 338 340 341 342 345 346 348 354 355 356 359 360 362 363 365 366 368 369 370 371 372 374 375 376 378 379 381 383 384 387 388 389 390 393 403 405 413 415 421 425 430 431 432 433 434 435 436 448 449 450 459 462 467 470 473 475 478 479 485 487 490 494 496 497 498 499 502 503 504 505 507 508 509 511 512 513 517 519 522 526 528 533 535 536 537 538 539 547 548 549 550 552 553 556 557 564 568 569 570 571 574 582 584 589 596 599 606 607 608 609 611 612 614 615 618 619 624 638 641 644 645 649 650 651 652 653 654 658 661 671 677 678 680 682 683 684 690 692 693 696 699 701 706 711 713 724 725 726 728 729 735 738 739 740 748,

4) die Seminarbibliothek zu Herborn **63**: 12 33 39 45 46 48 52 77 79 82 84 86 110 131 139 140 167 174 181 203 212 240 256 280 289 290 294 295 296 304 310 313 328 331 347 366 383 391 399 400 412 414 424 427 429 466 468 517 529 534 560 572 582 603 613 620 621 627 635 673 681 685 687,

5) die Gymnasialbibliothek zu Weilburg **71**: 24 49 54 60 63 64 66 68 96 98 100 116 120 172 225 226 228 229 257 259 261 270 271 333 350 377 396 411 437 447 457 471 472 484 488 492 544 546 558 565 593 594 595 597 604 605 625 629 632 653 656 657 665 666 668 708 709 712 715 716 718 719 721 722 727 729 730 731 732 733 734,

6) die Gymnasialbibliothek zu Wiesbaden **10**: 9 67 117 397 523 602 714 720 741 742,

7) die Gymnasialbibliothek zu Hadamar **3**: 150 385 710.

C.

Von den oben verzeichneten Drucken gehörten

a zu nassauischen Klosterbibliotheken*

1. Arnstein: 20 46 81 94 107 119 175 197 202 217 246 277 336 337 339 346 384 390 410 415 450 474 475 484 495 512 518 562 617 626 635 636 649 673 709 736 746,

2. Deutz: 12 19 22 53 89 101 109 121 123 145 155 158 159 162 187 261 307 316 319 326 350 370 381 387 389 416 430 437 438 453 490 496 517 521 522 530 564 568 580 605 607 609 616 715 718 719 723 736.

3. Eberbach: 16 23 31 34 50 133 140 154 206 214 230 247 248 251 301 341 342 366 372 395 406 423 434 443 465 471 491 493 501 506 513 551 552 563 597 600 631 633 634 643 663 664 668 730 746 748 749.

4. Ehrenbreitstein: 29 86 114 115 186 216 371 442 445 446 451 454 480 531 575 648 737.

5. Hadamar: 2 35 41 78 83 102 103 150 153 158 163 193 234 239 253 266 282 308 322 332 335 346 360 362 371 379 415 431 432 433 435 470 472 503 549 550 569 584 608 614 651 661 683 740,

6. Höchst: 27 49 68 74 75 116 124 157 254 265 333 374 629 653,

7. Limburg: 4 11 14 15 21 24 28 (vorher in Königstein) 30 39 46 48 54 56 62 65 70 (vorher in Grünberg) 72 79 84 86 88 99 110 120 122 126 130 132 134 140 147 156 178 179 180 181 182 192 196 197 208 213 238 240 241 242 243 250 252 258 262 268 273 (vorher in Gronau) 310 314 328 329 338 345 355 356 357 363 364 369 383 405 434 435 447 450 459 462 466 468 478 479 487 490 494 500 502 507 511 529 533 534 536 538 544 547 557 581 582 587 607 611 618 619 624 (vorher in Gronau) 638 641 644 652 658 684 690 692 696 699 701 706 713 718 726 734 738.

8. Linz: 37 303 439 440 443 449 491.

9. Marienstatt (die Zugehörigkeit der eingeklammerten Nummern ist nicht direkt bezeugt, ist aber nach dem alten Verzeichnis höchst wahrscheinlich): 10 17 69 97 (104 121 138 (181) 220 (233) (249 (255 278 (382 425 435) 483 486 (524 525) 567 583 607 642 657 669 717 (736).

10. Montabaur: 322 743.

11. Notgottes (die Nummern, denen ein J hinzugefügt ist, gehörten vorher dem Johannis-

* Hierzu vgl. meinen Aufsatz „Die Auflösung der nassauischen Klosterbibliotheken" Nass. Annalen Bd [illegible] Die Unterscheidung von Hadamar, Herborn und Limburg bezüglich der Register B und C ist in den betreffenden Angaben bei den einzelnen Drucken dadurch schon gesichert, dass immer, wo Klosterbibliotheken oder die ehemalige Hohe Schulbibliothek zu verstehen sind, der Ortsbenennung ein „aus" vorangesetzt ist.

berger Kloster an): 6J 8J 36 91J 94J 98 108J 155 165 168J 176J 201J 210J 211 237 260 263 267J 271J 274J 299J 300 306 311 314 315 318 330 340J 343J 344 349 351 359J 367J 368J 386 394 398 419 420 441 446 482J 485J 509 537J 540 554 559J 565J 585J 586J 588J 590 595J 599J 609 612J 622 637J 665 667J 675 (vorher in Marienthal) 677 679J 680J 689J 693 696J 712,

12. Rommersdorf: 32 47 50 52 60 77 82 96 104 140 145 158 160 187 205 256 257 259 320 347 354 362 377 396 497 558 666 728 729,

13. Sayn: 51 71 95 141 143 145 150 155 161 311 320 403 449 498 505 517 656 685 725,

14. Schönau: 1 18 26 46 50 53 55 75 77 82 83 86 87 127 169 222 224 281 283 354 361 380 392 401 425 468 469 485 520 521 553 573 576 585 586 628 646 650 688 694 695 696 697 698 700 701 703 704 705 706 729 744 745,

b) zur Bibliothek der Hohen Schule zu Herborn: 33 40 42 43 44 45 59 61 63 64 66 79 84 100 105 106 125 129 139 172 174 181 185 194 203 204 212 226 235 244 256 280 289 290 294 295 296 313 331 358 366 383 391 400 406 407 409 412 414 417 421 424 426 428 458 461 476 477 514 532 543 546 554 555 560 572 582 601 603 613 620 621 627 635 639 647 648 670 681 687 691 702.

Druck von W. Drugulin in Leipzig

ANNALEN DES VEREINS

FÜR

NASSAUISCHE ALTERTUMSKUNDE

UND

GESCHICHTSFORSCHUNG.

J. H. HOFFMANN.

EINUNDDREISSIGSTER BAND.

ZWEITES HEFT.

1900.

Mit einem Plane.

WIESBADEN.

VERLAG VON RUD. BECHTOLD & COMP.

1901.

DRUCK VON RUD. BECHTOLD & COMP., WIESBADEN.
BUCHDRUCKEREI & LITHOGR. ANSTALT.

Inhalts-Verzeichnis

des zweiten Heftes.

		Seite
I.	**Die hessische Diözese der Niedergrafschaft Katzenellenbogen.** Von A. Heldmann	115—171
II.	**Der Ringwall auf dem Hofheimer Kapellenberg.** Mit einem Plan. Von C. L. Thomas	172—179
III.	**Ein Gesamtfund römischer Denare aus Flonheim.** Von E. Ritterling	180—192
IV.	**Namen und Lage von Wiesbadener Örtlichkeiten.** Von F. Otto .	193—201
V.	**Zur Geschichte der Sporkenburg, sowie der ehemaligen Vogtei Denzerode bei Ems.** Von F. Michel	203—214
VI.	**Die Zeugnisse für Gutenbergs Aufenthalt in Eltville.** Von G. Zedler	215—222
VII.	**Beiträge zur Geschichte der Gründung des Vereins für nassauische Altertumskunde und Geschichtsforschung.** Von P. Wagner . . .	223—233

Die hessische Diözese der Niedergrafschaft Katzenellenbogen,

ihre Superintendenten und Inspektoren.

Von

A. Heldmann.

Die nachfolgenden Zeilen bilden zunächst einen kleinen Beitrag zur kirchlichen Geographie einer durch mehr als drei Jahrhunderte mit Hessen verbundenen Grafschaft. Die kirchliche Geographie überhaupt und Hessens im Besonderen ist ein noch wenig gebautes Gebiet. Selbst Würdtweins Dioecesis Moguntina giebt für die ältere kirchliche Geographie der Mainzer Diözese bezw. Hessens nur ein undeutliches Bild. Sodann aber ist die hessische Diözese der Niedergrafschaft Katzenellenbogen in ihrem Verhältnis zu den übrigen hessischen Gebieten, ihren Staats- und Kirchenregierungen noch gar nicht gewürdigt worden. Während fast vollständige Verzeichnisse der Superintendenten und Inspektoren der althessischen Gebiete und der später zu Hessen gekommenen Graf- und Herrschaften Schaumburg, Hanau, Schmalkalden und Hersfeld vorhanden sind[1]), hat es bis da an einer Reihenfolge der Superintendenten und Inspektoren der Niedergrafschaft Katzenellenbogen gefehlt. Was darüber veröffentlicht ist[2]), ist unvollständig und durch Vermengung der beiden zu St. Goar bestandenen Diözesan-Vorstände verworren. Ihre Kenntnis ist für die Landes- und Kirchengeschichte dieser entlegenen und weit mehr von den kirchlichen Kämpfen bewegten Grafschaft, wie auch Althessens, von Wichtigkeit. Einer der Hauptwortführer auf den hessischen Generalsynoden des 16. Jahrhunderts war der Superintendent Mag. Melchior Schott zu St. Goar. Ebenso nahmen die für Hessen und den Protestantismus verhängnisvollen sog. Verbesserungspunkte durch den dasigen Superintendenten Mag. Christian Zindel, Schott's Nachfolger, ihren Anfang.

---

[1]) Ledderhose, Beschreibung des Hess. Kirchenstaats, 1780, S. 20 ff., 157 ff., 261 ff. — Bach, Kurze Geschichte der Hess. Kirchenverfassung, 1832, S. 118 ff. — Abicht, Der Kreis Wetzlar, III. S. 167 ff.

[2]) Ledderhose a. a. O. S. 295. — Stramberg, Rhein. Antiquarius II. 7, S. 147. — Grebel, Geschichte der Stadt St. Goar, 1848, S. 106 u. 107.

Die Niedergrafschaft Katzenellenbogen hatte im Anfange des 17. Jahrhunderts ungefähr 2000 Hausgesässe. Davon hatten die grösseren Orte St. Goar 133, St. Goarshausen 39, Nastätten 108, Langen-Schwalbach 107, Bornig 73, Laufenselden 73, Holzhausen über Aar 54, Holzhausen auf der Heide 37, Bärstadt[3]) 24. Doch waren die Einwohner keineswegs alle evangelisch, ein nicht unbeträchtlicher Teil in einigen Pfarreien und Grenzdörfern war und blieb katholisch und hielt sich zu benachbarten katholischen Pfarreien.[4])

Die vom Landgraf Philipp dem Grossmütigen 1528 für die ganze Niedergrafschaft errichtete Diözese begriff alle damals bestehenden Pfarreien, von welchen die des Amts Hohenstein bis da kirchlich zum Erzstifte Mainz, alle übrigen zum Erzstifte Trier gehört hatten. Beide Erzbischöfe von Mainz und Trier erkannten im Laufe des 16. Jahrhunderts die vom Landgrafen Philipp vorgenommene Reformation und kirchlichen Änderungen, insbesondere die von dem Fürsten an sich genommene Kirchengewalt förmlich an und verzichteten auf ihre Diözesanrechte bis zur weiteren Entscheidung durch ein allgemeines freies Konzilium, nämlich Erzbischof Albert II. von Mainz durch den Vertrag von Hitzkirchen vom 11. Juni 1528, Sebastian durch den Vertrag zu Rödelheim vom 1. Aug. 1552 und Erzbischof Jacob von Trier durch Vertrag vom 10. April 1576.[5])

Die Diözese hatte ihren grössten Umfang im Anfang des 17. Jahrhunderts. Sie begriff damals auch noch die Herrschaft Eppstein, welche unter Landgraf Philipp dem Grossmütigen und auch noch nach der Teilung Hessens (1568), obgleich politisch zur Herrschaft Ludwigs IV. von Oberhessen gehörig, zur Superintendentur der Obergrafschaft Katzenellenbogen zu Darmstadt zugehört hatte, — doch durfte der Superintendent „ohne Landgraf Ludwig's Vorwissen im geringsten nichts statuieren oder handeln“[6]) — seit 1605 aber, um auch hier die sog. Verbesserungspunkte durchzuführen, von der letzteren abgetrennt und mit der Diözese der Niedergrafschaft durch Landgraf Moritz verbunden worden war.[7]) Die Gliederung der Diözese schloss sich gleich den übrigen hessischen Diözesen an die bestehenden weltlichen Ämter an. Sie begriff nach einem Verzeichnis aus dem Anfange des 17. Jahrhunderts folgende 49 Pfarreien, von welchen die drei ersten auf der linken Rheinseite gelegen waren.[8])

I. Amt Rheinfels:

1. St. Goar: Pfarrei und Diakonat mit Biebernheim.
2. Pfalzfeld: E. Hungenroth, Niedert, Mühlpfad, Hausbey (metternichisch); F. Badenhard, E. Utzenhain.

---

[3]) Joh. Herm. Ruppersberg, Hess. Kirchennachrichten, S. 115—125. Mskrpt. im Superintendentur-Archiv zu Marburg.

[4]) Landgraf Ernst rechnete es sich daher als ein Verdienst an, dass er durch seinen Übertritt zur katholischen Kirche auch diesen katholischen Unterthanen die Erbauung von Kirchen und Gotteshäusern ermöglicht habe.

[5]) Bach a. a. O. S. 42. Hess. Zeitschr. 31, S. 19.

[6]) Lic. Diehl, Die Alsfelder Superintendentur und der Superintendentensitz Giessen in den Mitteilungen des Oberhess. Geschichts-Vereins 1900, IX, S. 51 ff.

[7]) Ruppersberg a. a. O. S. 115—125. — Lic. Diehl, Zur Geschichte der Entwickelung der ev. Kirche im Grossherzogtum Hessen, S. 2 ff.

[8]) E. = Eingepfarrt. F. = Filial, V. = Vikariat, C. = Collator (Patron).

3. Werlau: E. Bopberger Hof; F. Holzfeld (kurpfälzisch); C. das St. Castorstift zu Coblenz.
4. St. Goarshausen mit einigen Mühlen.
5. Patersberg: E. Hof Offenthal; V. Thal Reichenberg.
6. Bornig.

II. Amt Reichenberg.

1. Nochern: E. Hof Molzberg; V. Lierscheid; E. Auel; C. die Familie von Nordeck.
2. Nastätten: E. Buch (vierherrisch).
3. Ruppertshofen: E. Bogel, Casdorf, Endlichhofen, Pissighofen, Olsberg.
4. Himmighofen mit Gemmerich.[9])
5. Nieder-Tiefenbach: E. Roth, Lollscheid, Pohl; C. der Abt von Arnstein.

III. Amt Hohenstein.

1. Nieder-Meilingen: E. Ober-Meilingen; V. Zorn; E. Algenroth.
2. Dickschied: E. Hilgenroth, Nauroth, Schönberger Hof; C. das Kloster Gronau.
3. Kemel: E Watzelhain, Wisper, Huppert, Erlenhof; F. Springen.
4. Bärstadt: E. Hausen vor der Höhe, Fischbach, Langenseifen, Hof Dornbach, Ramschied, Hettenhain, Wambach, die hessische Schanze; C. Nassau-Usingen, die Brömser von Rüdesheim (später die Grafen von Metternich), die Freiherrn von Dern (später die von Wülknitz), welche wechselweise präsentierten.
5. Langen-Schwalbach: E. Lindscheid und Heimbach.[10])
6. Klingelbach: E. Herold, Ergershausen, Katzenellenbogen, Fischbach; C. von Katzenellenbogen: das Kloster Bleidenstadt.
7. Hohenstein: E. Schloss Hohenstein, Hof Gieshübel; V. Holzhausen über Aar.
8. Holzhausen auf der Heide.
9. Laufenselden: E. Stegerhof.
10. Ackerbach: E. Bernderoth, Ober-Fischbach, Höfe Roth und Hasenberg; F. Reckenroth.
11. Schönborn: C. die Familie von Schönborn.
12. Diethardt[11]): E. Weidenbach, Müncheroth.
13. Kloster Gronau: E. Egenroth, Martenroth, Grebenroth, Langschied, Mappenhain, Schwalschieder Hof, Schäferhof; C. das Kloster Gronau, später dessen Obervorsteher.

IV. Amt Braubach.

1. Braubach: E. Marxburg.

---

[9]) Gemmerich, seit 1648 darmstädtisch, wurde 1697 zu einer selbständigen Pfarrei erhoben.

[10]) Diese beiden Orte waren meist katholisch.

[11]) Diethardt, früher westerburgisch, wurde 1578 von Hessen erworben.

2. Rhens a. Rh.: E. Alberhof; C. das Revilienstift zu Cöln.[12])
3. Dachsenhausen: C. die Junker von Stein.

V. In der Gemeinschaft (Hessens und Nassau-Katzenellenbogens).

1. Ems mit Kemmenau.
2. Kettenbach.

VI. Vierherrschaft.[13])

1. Singhofen: C. der Abt von Arnstein.
2. Dornholzhausen: E. Geisig.
3. Kördorf: E. Bremberg (nassauisch) und Attenhain (nassauisch), Gutenacker und die Höfe Kerberloh, Neidhof und zum Haus; C. der Abt von Arnstein und das Kloster Bleidenstadt.
4. Ober-Tiefenbach: E. Bettendorf und Spriesterbacher Hof; C. der Abt von Arnstein.[14])
5. Weyer: C. der Erzbischof von Trier; V. Eschbach.
6. Ober-Walmenach: E. Lautert und Rettershain; F. Reitzenhain; F. Nieder-Walmenach.
7. Auf dem Altenberge (mit dem Kloster Gronau vereinigt).
8. Nieder-Bachheim: E. Ober-Bachheim, Winterwerb, Kehlbach; C. die Freiherrn von Stein.
9. Marienfels: E. Hunzel; C. die Freiherrn von Stein.

VII. Herrschaft Eppstein.

1. Igstadt.
2. Weidenbach: E. Wildensachsen.
3. Lorsbach: E. Langenhain.
4. Eppstein im Thal: F. Bremsthal; C. der Erzbischof von Mainz.[15])
5. Ober- und Nieder-Liederbach: C. das Domkapitel zu Mainz (vgl. Anm. 15).
6. Diedenbergen: C. die von Wallenstein in Hessen.
7. Wallau: C. das Kloster Bleidenstadt.[16])
8. Breckenheim.
9. Nordenstadt: C. das Domkapitel zu Mainz (vgl. Anm. 15).
10. Delkenheim.
11. Massenheim.

---

[12]) Hess. Zeitschr. 31, S. 2 ff.

[13]) Hessen und die drei nassauischen Häuser Dillenburg, Saarbrücken und Wiesbaden.

[14]) Diese Pfarrei war später bald mit Nieder-Tiefenbach, bald mit Holzhausen auf der Heide vereinigt.

[15]) Erzbischof Joh. Schweikard von Mainz vertauschte mit Zustimmung des Domkapitels zu Mainz durch Vertrag vom 30. Okt. 1608 die Collatur über Eppstein, Ober-Liederbach und Nordenstadt an den Landgrafen Moritz gegen dessen Collatur über die mainzischen Pfarreien Schröck, Bauerbach und Himmelsberg bei Marburg. Würdtwein, Dioec. Mogunt. IX, pag. 262.

[16]) In der Folgezeit erkannte die Regierung und das Konsistorium zu Darmstadt diese Collatur nicht mehr an und besetzten diese Pfarrei.

In der Folgezeit erfuhr dieser Bestand der Diözese nicht unbedeutende Verringerungen und Zersplitterungen. Infolge der Ein- und Durchführung der sog. Verbesserungspunkte erfolgte, wie anderwärts gezeigt worden ist, durch den Erzbischof Ferdinand von Cöln im Jahre 1629 die Lösung der Pfandschaft der cölnischen Stadt Rhens a. Rh. und infolge davon die Herstellung des römisch-katholischen Kirchenwesens daselbst.[17])

Die vom Landgraf Ludwig V. am 29. Juli 1617 für die Obergrafschaft Katzenellenbogen erlassene Definitorialordnung wurde durch einen Beschluss der von diesem Fürsten eingesetzten darmstädtischen Regierung zu Marburg vom 30. März 1624 auch auf die diesem Fürsten durch das kaiserliche Reichshofratserkenntnis eingeräumten, von Landgraf Ludwig IV. besessenen Gebiete ausgedehnt und die Herrschaft Eppstein damals wieder mit der Superintendentur zu Darmstadt vereinigt. Ein Konsistorium gab es damals für die darmstädtischen Lande nicht. Die Einsetzung eines Konsistoriums zu Marburg für Hessen-Cassel durch Landgraf Moritz im Jahre 1610 zwecks Durchführung der sog. Verbesserungspunkte zählte zu den Beschwerden Hessen-Darmstadts in dem oberhessischen Erbschaftsstreite, durch welche dasselbe die althessische Superintendenturverfassung und das Testament Ludwig IV. durch Moritz verletzt und sich selbst zur Allein-Erbschaft in Ludwigs Landen berechtigt erachtete. Die Aufhebung dieses mauritianischen Konsistoriums zu Marburg und seine Verlegung nach Cassel folgte daher der darmstädtischen Besitznahme des Oberfürstentums 1624 auf dem Fusse nach. Durch das weitere Reichshofratsurteil vom 21. April 1626 und den kurcölnischen Kommissionsbescheid vom 24. Juli 1626, bezw. durch die darauffolgende Eroberung der Festung Rheinfels und den hessischen Hauptvergleich von 1627 kam die ganze Niedergrafschaft für die von Hessen-Cassel in der Zeit von 1606—1623 aus Landgraf Ludwigs IV. Landen gezogenen Nutzungen als Pfandschaft an Hessen-Darmstadt.

Schon Ludwigs V. Sohn, Landgraf Georg II., teilte durch Verordnung vom Sonntag Palmarum 1628 die Diözese der Obergrafschaft Katzenellenbogen in zwei Superintendenturen, zu Darmstadt und Gross-Gerau. Die letztere umfasste ausser den Ämtern Rüsselsheim, Kelsterbach und Dornberg auch die Herrschaft Eppstein. In dieser Verordnung gab Georg II. nähere Bestimmungen über die Bestellung der Superintendenten, welche nach gutachtlicher Äusserung der theologischen Fakultät zu Marburg und nach Zustimmung der Geistlichen geschehen sollte, sowie über den von den Superintendenten auszustellenden Lehr- und Religionsrevers und über die Bestellung der Definitoren und Pfarrer.[18])

Im Jahre 1635 bildete Landgraf Georg II. aus dem Amte Hohenstein und der Herrschaft Eppstein eine besondere Diözese, über welche der Pfarrer Mag. Anton Forst zu Langen-Schwalbach zum Superintendenten bestellt wurde. Ferner gab Landgraf Georg II. durch den Vertrag von Langen-Schwalbach vom 24. Juli 1643 vorbehaltlich der Hoheitsrechte des regierenden Hauses seinem Bruder Johannes für dessen jährliche Deputatgelder die Herrschaft Eppstein

[17]) Hess. Zeitschr. 31, S. 29 ff.
[18]) Ruppersberg a. a. O. S. 263—266.

erblich ein, sowie für Forderungen des Johannes und an Bau- und Verbesserungskosten in Höhe von 40000 Thalern pfandweise die Stadt, Schloss und Amt Braubach, Marxburg, Dachsenhausen, Gemmerich, den hessischen Anteil an Ems, das Kirchspiel Katzenellenbogen, Schloss und Flecken und die Dörfer Katzenellenbogen, Klingelbach, Schönborn, Allendorf, Ober-, Mittel- und Nieder-Fischbach, Ebershausen, Gutenacker. Von diesen 40000 Thalern sollten 24000 Thaler auf Stadt und Amt Braubach, 16000 Thaler auf das Kirchspiel Katzenellenbogen gerechnet, die Einlösung dieser Gebietsteile bei Lebzeiten des Johannes ausgeschlossen und dessen Erben zu ihrer Herausgabe nicht verbunden sein, so lange ihnen nicht der Pfandschilling bezahlt sein würde. Infolge des von beiden hessischen Fürstenhäusern Cassel und Darmstadt aufgerichteten Rezesses vom 14. April 1648, durch welchen die Niedergrafschaft an Hessen-Cassel zurückgegeben wurde, sollte Johannes zwar in seinem Besitz und Pfandschaft verbleiben, jedoch nach seinem und seiner männlichen Erben Abgang dem Hause Hessen-Cassel den ehemaligen casselischen Anteil gegen Zurückgabe des Empfangenen an sich zu lösen, freistehen. Ebenso war durch den Nebenrezess vom 20. Februar 1650 dem Hause Hessen-Cassel die Einlösung des verpfändeten Amtes Braubach und des Kirchspiels Katzenellenbogen nach des Johannes Tod von dessen weiblichen Erben vorbehalten. Johannes starb kinderlos 1. April 1651. Auch nach seinem Tode blieb nach langen Streitigkeiten, welche erst durch den Vertrag zu Giessen vom 11. Juni 1767 beigelegt wurden, das Amt Braubach und Kirchspiel Katzenellenbogen gegen eine an Hessen-Cassel zu zahlende Rente von jährlich 500 fl. bei Hessen-Darmstadt. Dadurch kamen diese Gebiete des Johannes von der übrigen Diözese ab und an Hessen-Darmstadt, welches aus ihnen zwei kleine kirchliche Verbände bildete:

I. Die evangelisch-lutherische Diözese Eppstein mit den 11 Pfarreien: Igstadt, Weidenbach mit Wildensachsen, Lorsbach mit Langenhain, Eppstein mit Bremsthal, Ober- und Nieder-Liederbach, Diedenbergen, Wallau, Breckenheim, Nordenstadt, Delkenheim, Massenheim;

II. die evangelisch-lutherische Diözese Braubach-Katzenellenbogen mit den 8 Pfarreien: Braubach, Dachsenhausen, Ems, Kemmenau, Gemmerich, Klingelbach, Katzenellenbogen, Schönborn.

Die Pfarrer der Braubacher Diözese nahmen noch während der Amtszeit des Superintendenten Dr. Christiani (1658—1681) an den Diözesansynoden zu St. Goar teil.[19]) Die Vorstände dieser kleinen Diözesen, seit 1668 Metropolitane, seit 1777 Inspektoren genannt, wurden vom Landgrafen von Hessen-Darmstadt frei bestellt und einem theologischen Examen unterzogen. Für diese Metropolitane oder Inspektoren, deren Amt nicht an ein bestimmtes Pfarramt gebunden war, erliess Landgraf Ernst Ludwig 1668 eine besondere Instruktion.[20]) Diese Diözesen, welche allen Entwickelungen des evangelischen Kirchenwesens

[19]) Dr. Christiani, Memoriale S. 17, Mskrpt.

[20]) W. Köhler, Die Hess. Kirchenverfassung im Zeitalter der Reformation, 1894, S. 83.

in Hessen-Darmstadt folgten, standen seit 1668 unter dem Konsistorium und Superintendenten zu Darmstadt und werden als solche in dem hessen-darmstädtischen Staatskalender in der zweiten Hälfte des 18. Jahrhunderts bis zur Abtretung derselben an Nassau (1802) aufgeführt. Damit war die alte Diözese der Niedergrafschaft seit 1648 in drei Teile zerschlagen.

Der grössere Teil derselben, welcher im Jahre 1648 an Hessen-Cassel zurückgefallen war, umfasste daher nur noch die drei Ämter Rheinfels, Reichenberg, Hohenstein und die Vierherrschaft, d. h. vier Klassen, deren Vorstände, Definitoren genannt, von den Klassenpfarrern gewählt und von dem Superintendenten bestätigt wurden. Auch die hessen-casselische Diözese erfuhr eine Verringerung infolge der Teilung der Vierherrschaft zwischen Hessen und Nassau durch den Vertrag von Nastätten vom 27. Juni 1774. Da jeder Teil seine Hoheitsrechte in der Vierherrschaft geltend zu machen suchte, so waren häufige Differenzen entstanden. Im 16. Jahrhundert wurden in diesem Gebiet jährliche Oberamtstage gehalten, mit welchen eine Synode verbunden war. Nassau beklagte sich 1581, dass die vierherrischen Pfarrer nicht zu den hessischen Synoden berufen würden. Nach einem Beschlusse des Oberamtstages zu Miehlen vom 12. Januar 1586 sollte am 15. August ein Konvent zu Arnstein und im Anschluss daran Visitation und eine Synode gehalten werden. Doch kam der Beschluss nicht zur Ausführung, weil nassauischerseits kein Beigeordneter des hessischen Superintendenten zu St. Goar bestellt wurde. In der Folgezeit wurden daher die vierherrischen Pfarrer zu den Synoden nach St. Goar und Nastätten berufen, jedoch der Besuch der nassauischen Synoden ihnen verboten. Jede Einziehung von kirchlichen Abgaben, z. B. für den Aufzug des Superintendenten zu St. Goar, stiess bei den nassauischen Regierungen auf Schwierigkeiten. Es waren daher schon im Jahre 1681 von dem hessischen Vizekanzler von Haxthausen erfolglose Verhandlungen über eine Teilung des Gebiets geführt worden. Durch den gedachten Vertrag von Nastätten fielen die Pfarreien Singhofen, Dornholzhausen und Marienfels an Nassau. Die Hessen-Cassel zugefallenen Pfarreien 1. Kördorf, 2. Ober-Tiefenbach, 3. Weyer, 4. Ober- und 5. Nieder-Walmenach, 6. Nieder-Bachheim, sowie 7. die mit dem Kloster Gronau vereinigte Kirche auf dem Altenberge unter dem Namen der Pfarrei Egenroth (Oegert) wurden durch Reskript des Konsistoriums zu Cassel vom 8. Januar und 6. Februar 1776 den übrigen drei Klassen zugewiesen, sodass seitdem bis zu Ausgang des 18. Jahrhunderts die hessen-casselische evangelisch-lutherische Diözese folgende 27 Pfarreien mit den oben genannten Filialen und eingepfarrten Orten befasste:[21])

I. Klasse Rheinfels mit 9 Pfarreien: 1. St. Goar, Pfarrei und Diakonat mit Biebernheim, 2. Pfalzfeld, 3. Werlau, 4. St. Goarshausen, 5. Patersberg, V. Reichenberg, 6. Nochern, V. Lierscheid, 7. Weyer, V. Eschbach, 8. Himmighofen, 9. Bornig.

II. Klasse Reichenberg mit 9 Pfarreien: 1. Nieder-Bachheim, 2. Ruppertshofen, 3. Nastätten, 4. Nieder-Tiefenbach, 5. Kördorf,

[21]) Ledderhose a. a. O. S. 280–293.

6. Holzhausen auf der Heide, V. Ober-Tiefenbach, 7. Egenroth mit Kloster Gronau und Altenberg, 8. Ober-Walmenach, 9. Nieder-Walmenach.[22])

III. Klasse Hohenstein mit 9 Pfarreien: 1. Hohenstein, V. Holzhausen über Aar, 2. Langen-Schwalbach, 3. Bärstadt, 4. Kemel, 5. Dickschied, 6. Diethardt, 7. Nieder-Meilingen, V. Zorn, 8. Laufenselden, 9. Ackerbach.

Endlich fielen infolge des von Hessen-Cassel mit der Republik Frankreich am 28. August 1795 geschlossenen Friedens von Basel und des Friedens von Luneville vom 9. Februar 1801 und der darin festgesetzten Gebietsveränderungen die drei auf der linken Rheinseite gelegenen Pfarreien St. Goar mit Biebernheim, Pfalzfeld und Werlau an Frankreich, so dass die Diözese seitdem nur noch 24 rechtsrheinische lutherische Pfarreien begriff. Die Klasse Rheinfels führte seitdem den Namen St. Goarshausen.

Unter der Regierung des Landgrafen Moritz war die Superintendentur zu St. Goar auch nach Zindels Tod mit eifrigen Anhängern der sog. Verbesserungspunkte besetzt. Während des hessen-darmstädtischen Pfandbesitzes (1626—1648) stellte Landgraf Georg II. auch in diesem Landesteile das lutherische Kirchenwesen her und liess sich, wie oben bemerkt, bei der Besetzung der höheren Kirchenämter nicht bloss von seinen Räten, sondern auch von der theologischen Fakultät beraten. Die von ihm berufenen Superintendenten waren durchweg gelehrte, würdige und kirchlich tüchtige Männer. Die nach der Entlassung der mauritianischen Pfarrer in der Niedergrafschaft zur Anstellung gekommenen Geistlichen stammten meist aus Giessen und Marburg und deren Umgegend.[23])

Durch den von beiden hessischen Fürstenhäusern Cassel und Darmstadt über die Beilegung des oberhessischen Erbschaftsstreites am 14. April 1648 geschlossenen und im westfälischen Frieden bestätigten Vertrag war über die Religionsverhältnisse der damals an Hessen-Cassel zurückgegebenen Gebiete bestimmt, dass dieselben bei der evangelisch-lutherischen Religionsübung verbleiben und bei Veränderung der Kirchen- und Schuldiener die Kommunen des Orts mit Rat und Belieben des Superintendenten der fürstlichen Obrigkeit zwei der evangelisch-lutherischen Religion zugethane, wohl qualifizierte Subjekte vorschlagen sollten, aus welchen dann dieselbe eins elegieren und konfirmieren solle. Bei Erledigung der Superintendentenstelle sollen alle in die Superintendentur gehörigen Pfarrer zusammenkommen und vermöge der alten hessischen Kirchenordnung (von 1566) zwei tüchtige, wohl qualifizierte Subjekte nominieren und die fürstliche Obrigkeit eins davon erwählen, berufen und bestätigen. Die Examina, Ordinationen und Investituren sollen von dem Ministerium und Superintendenten auf des Landesfürsten Verordnung verrichtet werden. „Und da ferner sich in berührtem hessen-casselischen Teil an einem Orte ein namhafter

[22]) Nieder-Walmenach wurde 1722 eigene Pfarrei.

[23]) Dahin gehört auch der 1606 von Landgraf Moritz entlassene Pfarrer Theophil Faber zu Cappel, welcher 1629 Pfarrer zu Ober-Walmenach wurde. Beibehalten wurde ausser einigen Präzeptoren, so viel ersichtlich, nur der Pfarrer Franz Briaeus zu Bornig (1615—1626), welcher Pfarrer zu St. Goarshausen (1626—1635) wurde.

Coetus von Personen der reformierten Religion zugethan finden möchte, die für sich auf ein Religionsexercitium dringen würden, so hat Hessen-Cassel ihnen dasselbe doch der evangelisch-lutherischen Religionsübung, wie sie selbige in ihren Kirchen hergebracht, nachzulassen bedingt.“ Durch einen Nebenrezess für die Niedergrafschaft Katzenellenbogen und die Herrschaft Schmalkalden wurde hinsichtlich des letzten Punktes festgesetzt, dass es mit den evangelisch-lutherischen Kirchen und Schulen in dem bisherigen Stande verbleiben, jedoch in diesem Falle den Reformierten in den Städten, wo zwei Kirchen seien, nachgelassen und verstattet sein solle, sich der einen zu bedienen, auch die Intraden der Pfarrei zu teilen, damit beide Konfessions-Verwandte mit einander in ihrer Gewissensfreiheit unbeeinträchtigt leben möchten. Wäre aber nur eine Kirche am Orte, so soll beiden Teilen frei stehen, ihren Gottesdienst darin zu verschiedenen Stunden zu halten, oder falls der eine oder andere Teil hierzu Bedenken trüge, so kann jeder seinen Gottesdienst an einem anderen bequemen Ort verrichten, in welchem Falle jedoch derjenige Teil, welcher zur Zeit des Vertrags die zum Unterhalt der Kirchendiener geordneten Stücke besass, allein in diesem Besitze bleiben soll.[24]) Der Rezess bildete seitdem die Kirchenverfassung der Niedergrafschaft.

Diese vertragsmässigen und reichsrechtlichen Beschränkungen der landesfürstlichen Kirchengewalt sind dem Casseler Fürstenhause und seiner Bureaukratie stets ärgerlich gewesen und von ihm nur mit Widerwillen ertragen worden; dasselbe ist, wie die weitere Darstellung zeigen wird, diese Schranken zu durchbrechen stets bestrebt gewesen.

Nach der Rückgabe der Niedergrafschaft an Hessen-Cassel liess Landgraf Ernst, welcher damals noch von demselben Eifer, wie weiland sein Vater Moritz, für den Calvinismus beseelt war, laut des erwähnten hessischen Rezesses vom 14. April 1648 nicht bloss in der Schlosskapelle zu Rheinfels, sondern auch in der Stadtkirche die reformierte Religionsübung und das Simultaneum einführen (1649). Die seitdem mit der reformierten Predigerstelle zu St. Goar verbundene reformierte Inspektur hatte anfangs ausser dem reformierten Rektor oder Diakonus daselbst gar keinen, später die zwei 1685 nach Kemel, bezw. Langen-Schwalbach und 1712 nach Nastätten bestellten reformierten Prediger unter sich und bedeutete daher anfangs nur einen leeren Titel. Diese reformierten Inspektoren zu St. Goar, sowie die reformierten Prediger zu Langen-Schwalbach und Nastätten, welche fast ausnahmslos aus Niederhessen stammten und vorher oder nachher in niederhessischen Kirchenämtern standen, wurden auf Vorschlag des Konsistoriums zu Cassel vom Landgrafen frei bestellt, vom Konsistorium mit Bestallungsschreiben versehen und verpflichtet und dem Reservatenkommissar zu St. Goar von der Bestallung Nachricht gegeben, um dieselbe den beiden anderen Predigern bekannt zu machen und den Bestallten

---

[24]) Ledderhose, Hess. Kirchenstaat, S. 276. — Vilmar, Geschichte des Konfessionsstandes der ev. Kirche in Kurhessen 1860, S. 235 ff. Bei Gründung der ref. Gemeinde zu L.-Schwalbach sind die Pfarrintraden nicht geteilt, sondern die Predigerstelle mit anderen Mitteln von Hessen-Cassel dotiert worden.

in die Einkünfte einzuweisen. Eine kirchliche Einführung derselben hatte nicht statt.[25])

Infolge des Übertritts des Landgrafen Ernst zur katholischen Kirche 1652 wurde für den casselischen Teil der Niedergrafschaft laut des zwischen der regierenden Linie zu Cassel und dem Landgrafen Ernst geschlossenen Regensburger Vertrags von 1654 zur Wahrnehmung der hessen-casselischen Hoheitsrechte und Kirchengewalt das eigentümlich hessische Amt des reformierten Reservatenkommissars geschaffen. Dasselbe war anfangs wenig beschäftigt und weder bei der Bevölkerung und Geistlichkeit, noch weniger bei dem eifersüchtigen rheinfelsisch-rotenburgischen Fürstenhause beliebt, da es zu beiden in einem konfessionellen Gegensatze stand. Einer dieser Reservatenkommissare, Reinhard, war so verhasst, dass er vor der ihn bedrohenden Gegenpartei aus St. Goar die Flucht ergreifen, jedoch auf Befehl des Landgrafen Karl dahin zurückkehren musste (1718).[26]) Seine Hauptaufgabe war die eines ständigen Kommissariats des reformierten Konsistoriums zu Cassel, welchem seit Landgraf Ernst's Übertritt nicht bloss das neu begründete reformierte, sondern auch das hergebrachte lutherische Kirchenwesen der Niedergrafschaft unterstellt wurde. Die Reservatenkommissare verpflichteten Namens des Konsistoriums zur Ersparung der weiten Reisen nach Cassel die Geistlichen, sowie auch die Superintendenten und Inspektoren, soweit die letzteren nicht vor ihrem Amtsantritt bereits vom Konsistorium in Cassel selbst verpflichtet worden waren. Eifersüchtig auf die althessische Superintendenturgewalt und bemüht, dieselbe im bureaukratischen Interesse herabzudrücken, wohin auch die chikanöse Entziehung des seit der Reformation hergebrachten Superintendententitels seit dem Jahre 1681 gehört, waren die Reservatenkommissare die eigentlichen Kirchenregenten der Niedergrafschaft. Nach ihren Anträgen, auch wenn dieselben mit dem Willen und Gutachten der Superintendenten und ganzen Geistlichkeit im Widerspruch standen, wurden in der Regel alle Kirchensachen und Personalfragen von dem Konsistorium, welchem die Verhältnisse und Personen meist fremd und unbekannt waren, entschieden. Die Reservatenkommissare waren vorher Offiziere, Zollschreiber, Advokaten oder Amtmänner, der obige Reinhard war Forst- und Jagdsekretär gewesen, und hatten sich bis zu ihrer Bestallung nach St. Goar mit allem Anderen eher, als mit kirchlichen und theologischen Dingen befasst. Sie waren daher für die Kirche ein kaltes, herzlos bureaukratisches Element, mehr mit dem Charakter eines Polizeibeamten, als eines Pflegers und Hüters des evangelischen Kirchenwesens, die ihre Aufgabe mehr in der Beschränkung des letzteren, als nach ihrer ursprünglichen Bestimmung in der Beschränkung des römischen Kirchenwesens suchten und suchen sollten. Für das Gemeinwohl war das Amt der Reservatenkommissare, von vornherein prohibitiv und polizeimässig, ein unfruchtbarer Baum. Die katholische Landesherrschaft Landgraf Ernst's und seiner Nachfolger hat für das Wohl der Bevölkerung entschieden Grösseres geleistet, als die Reservatenkommissare. Nach

---

[25]) Ledderhose a. a. O. § 64.

[26]) Aus Akten des Königl. Staatsarchivs zu Coblenz. Reinhard wurde alsbald versetzt.

Vollendung der allgemeinen Landesvermessung und der Steuerkataster waren die Reservatenkommissare seit 1768 zugleich die Kataster- und Fortschreibungsbeamten der Niedergrafschaft. Ihr Amtssitz wurde nach der Abtretung des linken Rheinufers 1795 ebenso, wie die fürstlich rotenburgische Regierungskanzlei, von St. Goar nach Langen-Schwalbach verlegt.[27])

Die hessischen Reservatenkommissare waren:[28])

1. Joh. Konrad Nordeck, bisher Kapitän, wurde laut des Regensburger Vertrags am 1. Januar 1655 mit 100 Gulden Gehalt zum Reservatenkommissar bestellt und ihm und später seinen Nachfolgern zur Pflicht gemacht, keine weitere Ausdehnung des katholischen Religionsexercitiums, als im Regensburger Vertrag zugestanden, zuzulassen, über etwaige Versuche aber mit dem lutherischen Superintendenten und dem reformierten Pfarrer zu St. Goar Kommunikation zu pflegen, ungebührliches Verhalten der lutherischen Pfarrer und Schuldiener dem Superintendenten und, wenn dieser säumig sein sollte, dem Konsistorium zu Cassel anzuzeigen, auch dahin zu sehen, dass die reformierten Pfarrer und Schuldiener zu St. Goar ihr Amt fleissig verrichten. Nordeck † 4. März 1662.
2. Joh. Gottfried von Steprode aus einer niederrheinischen, auch bei Siegen begüterten Familie, hessischer Rat, wurde am 1. Juli 1662 zum Reservatenkommissar mit 180 Kammergulden Gehalt und 20 Gulden Hauszins bestellt.
3. Joh. David Viels, bisheriger Zollschreiber zu St. Goar, wurde am 1. Januar 1671 bestellt, † 1. Sept. 1679.
4. Dr. Valentin Kanler, früher Prokurator fisci zu Cassel, dann Samtzollschreiber zu St. Goar, am 1. Okt. 1679 mit 50 Thalern Gehalt und Futter für ein Pferd bestellt, † 2. Juli 1691.
5. Lic. jur. Joh. Debel, Oberkriegs- und Landkommissarius zu Cassel, wurde mit demselben Gehalt am 1. Okt. 1691 zum Reservatenkommissar und Samtzollschreiber bestellt, † 5. April 1703.
6. Lic. jur. Wolrad Reinhard, Forst- und Jagdsekretär zu Cassel, am 1. Juli 1703 bestellt, 1718 versetzt.
7. Lic. jur. Jost Heinrich Appold, Zollschreiber zu St. Goar, am 30. Dez. 1718 bestellt. Ihm, wie seinem abziehenden Vorgänger, wurden 50 Thlr. Umzugskosten bewilligt (2. Jan. 1719), † 4. Juni 1728.
8. Dr. Joh. Georg Beza aus Cassel, 1728 bestellt, † 1758.
9. Joh. Konr. Gössel, geb. 1714, Auditeur zu Cassel, wurde 1750 Dr. Beza's Adjunkt, 1758 Nachfolger mit dem Titel Rat[29]), † 20. Juli 1770.
10. Joh. Georg Resius war seit 1771 Reservatenkommissar, † 11. März 1778.

---

[27]) Ihr Siegel zeigte den hessischen Löwen mit der Umschrift: F. Hess. Reservat. Commissariat. Sieg. z. St. Goar.

[28]) Die Reihenfolge bei Grebel, Geschichte der Stadt St. Goar, 1848, S. 132 und bei Genth, Kulturgeschichte von L.-Schwalbach, S. 168 ist unvollständig und unrichtig.

[29]) Strieder, Hess. Gel.-Lexikon 7, 455.

11. Peter Friedrich Vietor, Regierungs-Prokurator zu Cassel, 1778 Reservatenkommissar, erhielt 1781 den Titel Rat, † 23. Dez. 1786.[30])
12. Georg Schmerfeld, Reservatenkommissar 1788—1792.
13. Karl Friedrich Zipf, Kriegsrat, 1792 Reservatenkommissar zu St. Goar, 1795 zu Langen-Schwalbach, am 2. April 1792 auch Katasterbeamter, 1805 versetzt.
14. Karl Arstenius, Oberauditeur bei dem hessischen Garderegiment, 17. Dezember 1805 zum Reservatenkommissar mit dem Titel Rat bestellt.
15. Karl Friedrich Koch, Justizbeamter zu Spangenberg, 12. Juli 1816 mit 380 Thalern Gehalt und 4 1/2 Klafter Holz zum Reservatenkommissar bestellt, wurde 1818 nassauischer Beamter zu Nassau.

Die Superintendenten zu St. Goar wurden im 16. und in der ersten Hälfte des 17. Jahrhunderts von dem Fürsten frei bestellt, seit dem westfälischen Frieden zufolge der Bestimmungen des in demselben bestätigten hessischen Rezesses vom 14. April 1648 von den Definitoren und den übrigen Diözesangeistlichen, dem geistlichen evangelischen Ministerium, jedoch in einer weniger feierlichen Weise, als zu Marburg üblich war, schriftlich durch Stimmzettel in einem sog. Generalkonvent gewählt, welcher nach vorherigem Befehl des Fürsten und Konsistoriums zu Cassel auf Ersuchen des Reservatenkommissars von den Definitoren nach Nastätten, dem ungefähren Mittelpunkte der Diözese, ausgeschrieben wurde.[31]) Die „beiden Subjekte", auf welche die Mehrzahl der Stimmen gefallen, wurden von den Definitoren namens des Ministeriums dem Landgrafen zu Rheinfels, später dem zu Cassel präsentiert und eins derselben bestätigt. Der Bestätigte wurde nach Ausstellung eines Reverses, welcher ungefähr dem der Geistlichen in Niederhessen gleichlautend war, von dem Reservatenkommissar verpflichtet und dem geistlichen Ministerium vorgestellt und darauf im Beisein des letzteren durch die Definitoren im öffentlichen Gottesdienste zu St. Goar, welchem auch Landgraf Ernst, seine Hof- und Regierungsbeamten, sowie auch seine katholischen Geistlichen und Jesuiten beizuwohnen pflegten, ins Amt eingeführt und der Gemeinde vorgestellt.

In Wirklichkeit war seit und infolge der absolutistischen Regierung des Landgrafen Karl diese Wahl meist eine leere Formalität. Der wahre Wähler und Kirchenregent war auch bei den Superintendentenwahlen der Reservatenkommissar und das Konsistorium zu Cassel, welche die Diözesangeistlichen meist nach ihrem oder des Landgrafen Willen für die höheren Orts gewünschte Persönlichkeit zu bestimmen oder dieselbe auch gegen den Ausfall der Wahl aufzunötigen wussten. Auffallend und eigentümlich ist nämlich, dass, während sonst in Hessen die Staats- und Kirchenämter, abgesehen von den französischen Religionsflüchtlingen, in der Regel mit Landeskindern besetzt wurden, bei der Superintendentur und Inspektorat zu St. Goar ein anderes Verfahren eingehalten wurde. Nach dem Worte, dass ein Prophet nirgends weniger, als in seinem

---

[30]) Aus handschriftlichen Zusätzen zu Strieder auf der Univ.-Bibliothek zu Giessen.

[31]) Auch die Diözesansynoden zur Erhaltung des Consensus doctrinae unter dem Superintendenten Schott im 16. Jahrhundert wurden meist in Nastätten gehalten.

Vaterlande gilt, wurden in der Regel Auswärtige und nur ausnahmsweise ein Landeskind aus der Niedergrafschaft berufen. In der Zeit von 1528 bis 1768 sind nur drei Geistliche aus der Niedergrafschaft, zwei im 16. und einer im 17. Jahrhundert, zu der lutherischen Superintendentur gelangt, von den übrigen 14 stammten 5 aus Niederhessen, 9 aus anderen Gebieten. Von den 13 seit 1649 berufenen casselischen reformierten Inspektoren stammte kein einziger aus der Niedergrafschaft, sie waren ausser drei von aussen berufenen, wie oben bemerkt, sämtlich aus Niederhessen gesandt. Diese Berufung und Bevorzugung Auswärtiger war eine Geringschätzung gegen die Diözesangeistlichen. Man behandelte die Niedergrafschaft wie eine eroberte, unzuverlässige Provinz. Im 16. und 17. Jahrhundert waren gerade die bedeutendsten Männer, welche der Diözese vorgestanden, Melchior Schott und Anton Forst aus der Niedergrafschaft hervorgegangen, so dass es keineswegs an geeigneten Persönlichkeiten dort gefehlt hat. Hingegen waren die unter der Herrschaft der Reservatenkommissare und des Konsistoriums zu Cassel von auswärts berufenen lutherischen Inspektoren mit Ausnahme der aus der Wahl der Geistlichen hervorgegangenen Giessener Professoren der Philosophie Dr. David Christiani und Mag. Philipp Kasimir Schlosser, sowie des reformierten Inspektors Nikolaus Treviranus wissenschaftlich und kirchlich meist mittelmässige, zum Teil unbedeutende Männer.[32]) Der Grund ihrer Berufung und der Ausschliessung der einheimischen Geistlichen lag in konfessionellen Vorurteilen und Widerwillen, in der Überschätzung der eigenen kirchlichen Weisheit und in der konfessionellen Bevormundung, welche man seitens des andersgläubigen Konsistoriums, Landesherrn und Reservatenkommissars gegen die einheimischen, in den kirchlichen Kämpfen des Landes stehenden Geistlichen am besten durch fremde, wirklich oder vermeintlich der Regierung gegenüber unentschiedene und ihr zu Dank verpflichtete Männer üben zu können glaubte. Es vollzog sich daher auch seit Landgraf Karls Regierung bis zum Ende der hessischen Herrschaft fast keine einzige lutherische Inspektorwahl mehr nach den Bestimmungen des hessischen Rezesses von 1648 ohne Streit des Konsistoriums und ohne hämische Ausfälle und heimliche Verdächtigungen der Reservatenkommissare gegen die Wähler und Gewählten hinter deren Rücken, ohne dass diese dagegen sich zu rechtfertigen imstande waren. Die Bestallungsakten zeigen, dass bei der Besetzung höherer Kirchenämter und für die Frage, ob ein dazu in Aussicht Genommener persona grata oder ingrata sei, zuweilen nichts weniger, als kirchliche Befähigung und kirchliche Interessen, sondern auch Vorurteile, Wohl- oder Übelwollen unterer Beamten und Günstlinge und selbst blosse Gerüchte ausschlaggebend sind. In zwei Fällen waren, wie wir wissen, Empfehlungen von in Hofgunst stehenden Offizieren für diese auswärtigen Unbekannten erfolgt, zwei andere verdankten ihre Berufung Badebekanntschaften zu Wildungen. Indessen erfüllten diese unbedeutenden Importierten zum Teil die in Cassel in sie gesetzten Hoffnungen sehr wenig. Zwei derselben wurden wegen schwerer Vergehen abgesetzt, einer

[32]) Dass auch die von aussen an die Universität Marburg berufenen Theologen meist unbedeutende Männer waren, darüber s. Vilmar, Gesch. des Konfessionsstandes, 1860, S. 243.

sogar wegen des kirchlichen Vergehens der Simonie. Gegen einen anderen erhoben nach seinem Abgang die Definitoren schreiende Klagen wegen seines landkundigen Nepotismus und erachteten das Wohl der Kirche besser durch einen Oberhirten aus dem Lande, als durch einen „Extraneus" gewahrt. Gleichwohl folgte auf Empfehlung eines Generals ein altersschwacher unbekannter Fremder. Erst gegen Ende des 18. Jahrhunderts, als die Schärfe der konfessionellen Gegensätze dem Rationalismus und einer grösseren Toleranz gegen die nicht der Konfession des Landesherrn angehörigen Unterthanen gewichen war, fing man an, dem reichsrechtlichen Wahlrechte der Diözesanen gerechter zu werden. Doch noch am 31. Oktober 1806, dem letzten Tage der kurhessischen Herrschaft, als das Unglück bereits an den Thoren Cassels anklopfte, zankten Regierung und Konsistorium mit der Kirche und Geistlichkeit der Niedergrafschaft über dieses Wahlrecht.

Nach dem Untergange des Kurstaates (1. November 1806) wurde die Niedergrafschaft mit dem Departement des Donnersbergs vereinigt. Der für dieselbe bestellte Landesadministrator, Präfekturrat Pietsch zu Langen-Schwalbach, gestaltete namens des Präfekten zu Mainz die Staatsverwaltung nach modernen Grundsätzen um, übte die Kirchengewalt aus und bestätigte alsbald die in Cassel bestrittene lutherische Inspektorwahl. Von ihm wurde durch Verordnung vom 12. März 1808 ein eigenes Konsistorium für die Niedergrafschaft aus dem Reservatenkommissar, Rat J. K. Arstenius und den Inspektoren Joh. Dan. Hartz zu Diethardt (lutherisch) und Joh. Spieker zu Nastätten (reformiert) bestellt, welches ganz die Befugnisse des Konsistoriums zu Cassel haben sollte.[33]) Doch würde man irren, wenn man annehmen würde, dass diese Einrichtung im Interesse der Niedergrafschaft oder gar ihres Kirchenwesens getroffen worden sei. Dieselbe geschah vielmehr lediglich auf Antrag und im persönlichen Interesse des Reservatenkommissars Arstenius, welcher sich durch die politische Umwälzung in seinem Einfluss und besonders in seinem Einkommen sehr geschmälert sah. Derselbe hatte nämlich als Konsistorialkommissar in den am Konsistorium anhängigen Schwängerungs-, Ehe- und anderen Judizialsachen mancherlei Sporteln zu beziehen. Infolge der französischen Okkupation und der Verteuerung des Portos nach Cassel bei der französischen Post waren diese Judizialsachen und damit auch die Sporteln des Reservatenkommissars in merkliche Abnahme gekommen. Um sich daher diese Einnahmequelle zu sichern und wieder fliessen zu machen, beantragte Arstenius, ein Provinzialkonsistorium einzurichten und machte der französischen Administration am 23. Febr. 1808 entsprechende Vorschläge, welche auf des Pietsch Bericht der Präfekt des Departements des Donnersbergs am 3. März 1808 genehmigte. Dieses „provisorische Konsistorium" wurde dann durch Verordnung des genannten Administrators vom 12. März 1808 eingerichtet, Arstenius zum Direktor, die beiden Inspektoren Hartz und Spieker zu dessen Sekretären bestellt. Das Konsistorium sollte an jedem zweiten Mittwoch im Monat, Morgens 9 Uhr, zu Nastätten und zwar die Geistlichen in

[33]) Akten, die Errichtung eines provisorischen Konsistoriums betr. 1808—1813. Wiesbadener Archiv, Katzenellenbogen X, a, 18.

kirchlicher Kleidung, Sitzung halten. Arstenius erhielt seine früheren Sporteln, sowie die Gebühren für Urteile, ausserdem auch Diäten für seine Reisen zu den Konsistorialsitzungen. Alle drei Mitglieder erhielten zusammen monatlich 11 Gulden für Bureaukosten, welche Arstenius gleichmässig teilen sollte. Das Konsistorium sollte alle Episkopalrechte ausüben, sowie alle protestantischen Kirchensachen und die Ehesachen, jedoch alles nach Maassgabe des Organisationsbeschlusses vom 1. Dezember 1806. In ihren Privatsachen wurden die Geistlichen jetzt den ordentlichen Gerichten überwiesen, und damit eine Quelle vieler Einmischungen und Zerwürfnisse der kirchlichen Behörden mit den Geistlichen verstopft. In allen Judizialsachen, — und schliesslich konnten alle Gegenstände dazu gemacht werden, — war Arstenius ständiger Referent (referens perpetuus). Bei Ablegung von Eiden sollte ein geistliches Mitglied dem Schwörenden zuvor die Heiligkeit des Eides erklären. Die geistlichen Mitglieder sollen, und zwar jeder der Inspektoren, in den zu seiner Inspektion gehörigen geistlichen Angelegenheiten referieren. In allen wichtigen Fällen soll an die Landesadministration berichtet werden. Dahin gehören auch die Dispensationen in Ehesachen. Arstenius soll darin berichten, die Administration resolvieren und Arstenius den geistlichen Mitgliedern davon Mitteilung machen. Die Disziplinarfälle und die Bestallung der Pfarrer sollen dem Administrator vorbehalten sein und das Konsistorium unter Vorlage einer Kompetentenliste und der Bewerbungsgesuche zuvor berichten.[34]) Die dem Konsistorium obliegende Pfarrer- und Definitorenbestallung sollte in pleno bewerkstelligt werden.[35])

Dass nunmehr auch die lutherische Kirche und Diözese in ihrem Inspektor wenigstens eine Stimme im Konsistorium hatte, war zwar eine Gerechtigkeit und ein Fortschritt gegen die althessische Organisation. Doch waren thatsächlich beide Inspektoren eben nur „Sekretäre“ und dem Direktor Arstenius und dem Administrator Pietsch gegenüber ohne Einfluss. Arstenius spielte das alte Heimlichkeitsspiel der Reservatenkommissare gegen die Kirche der Niedergrafschaft weiter. Hatten schon die Casseler Behörden und die Reservatenkommissare die dem Superintendenten und der Geistlichkeit aus dem hessischen Rezess von 1648 zustehenden Befugnisse, ihre Wahl- und Präsentationsrechte als lästige Beschränkungen des Bureaukratismus empfunden und stets dagegen angekämpft, so räumte nun der Reservatenkommissar und Direktor Arstenius unter Beihilfe der französischen Gewalthaber auch noch mit dem letzten Rest des Rezesses, mit der dem Inspektor vorbehaltenen Präsentation zweier Subjekte zu den erledigten Pfarrstellen und der Wahl und Bestätigung der Definitoren auf.[36]) Als der Inspektor Hartz bei Wiederbesetzung der Pfarrei Laufenselden dieses herkömmliche Recht der Präsentation in Anspruch nahm, berichtete Arstenius am 24. August 1808: es sei ehedem vom Konsistorium zu Cassel (?) nur der Entfernung (?) wegen dem Inspektor die Präsentation und der Bericht über die Wiederbesetzung aufgetragen worden, indessen sei das Konsistorium

[34]) Instruktion des Administrators Pietsch, d. d. L.-Schwalbach, 12. März 1808.

[35]) Beschl. vom 2. Aug. 1808.

[36]) Akten der Reservatenkommissare, die Präsentation und Introduktion der Geistlichen betr. Wiesbadener Archiv, N.-Grafschaft Katzenellenbogen X, d, 3.

nicht an den Bericht des Inspektors gebunden gewesen, in mehreren Fällen seien die Pfarrstellen an fremde Kandidaten übertragen worden. Die Bewerber seien jetzt schuldig[37]), ihre Gesuche bei dem Konsistorium einzureichen und der frühere Grund der Entfernung von Cassel, dessen wegen man dem lutherischen Inspektor diese Befugnis eingeräumt, weggefallen, weil die Niedergrafschaft jetzt ein eigenes Konsistorium habe, von welchem die Pfarrstellen zu vergeben und auch die Definitoren zu bestellen seien. Der Landesadministrator genehmigte diesen Bericht und verfügte dann in diesem Sinne (26. August 1808).

Schon bald nachher wurde auf Antrag genehmigt, dass die Sitzungen in den Wintermonaten im Pfarrhause zu Kemel abgehalten würden, weil es unschicklich sei, die Sitzungen einer geistlichen Behörde in Ermangelung eines geeigneten Lokals in einem Wirtshause zu Nastätten abzuhalten; es blieb bei dieser Einrichtung auch trotz der Agitation, welche der interessierte Wirt dagegen ins Werk setzte.[38]) Über die Kompetenz dieses „provisorischen Konsistoriums" erhoben sich bald viele Zweifel und Erörterungen. Namentlich zeigten sich die fürstlich rotenburgischen Beamten und Schultheisse wenig geneigt, ihren weltlichen Arm zur Vollstreckung konsistorialer Urteile und ihre Gefängnisse zur Einsperrung von Unterthanen um religiös-kirchlicher Vergehen willen demselben zur Verfügung zu stellen. Das neue Konsistorium nahm jedoch in jeder Hinsicht dieselben Rechte und Befugnisse, wie sie vordem das zu Cassel gehabt, in Anspruch. Mit Genehmigung des Landgrafen Victor Amadeus stellte daher auch die rotenburgische Kanzlei endlich ihre Gefängnisse diesem Konsistorium zur Verfügung, wie vormals dem zu Cassel.[39]) Auch die Kompetenz in Ehesachen der Katholiken wurde trotz des Widerspruchs des katholischen Pfarrers Kullmann zu Langen-Schwalbach dem neuen Konsistorium, weil sie auch dem Casseler zugestanden, gewahrt.[40])

Gegen Ende der französischen Herrschaft bewarb sich der wenig beschäftigte reformierte Prediger Christian Friedrich Zickendrath zu Langen-Schwalbach (1803—1817), gebürtig aus Hersfeld, ein hypochondrischer Mann, der 1791 gegen seine Neigung zu Marburg Theologie studiert hatte und lieber Jurist oder Mediziner geworden wäre[41]), unter Verzicht auf Diäten und Vergütungen um die Mitgliedschaft an diesem Konsistorium. Auf Befürwortung des Arstenius wurde dieser Aufdringlichkeit des eitelen Mannes, der gern regieren und befehlen wollte, von dem französischen Administrator wirklich willfahrt.[42]) Das Konsistorium bestand nunmehr bei 24 lutherischen Pfarreien und 3 reformierten Gemeinden aus 1 lutherischen und 3 reformierten Mitgliedern. Alle 4 Mitglieder überlebten die französische Herrschaft. Wie abfällig der alte Pfarrer Heinr. Ludw. Metz zu Hohenstein über dieses französische Konsistorium urteilte, wird uns später begegnen.

---

[37]) Instruktion vom 12. März 1808, § 10.

[38]) Kons.-Beschl. vom 13. Sept. 1809 und des Administrators vom 15. Mai 1810.

[39]) Kanzleibeschl. vom 3. Nov. 1808.

[40]) Beschl. vom 19. Juni 1809.

[41]) Strieder 17, S. 346.

[42]) Bericht des Arstenius vom 12. Febr. und Beschl. des Administrators vom 18. Febr. 1813.

Mit der Rückkehr des Kurfürsten traten in den Jahren 1814 bis 1816 die früheren Behörden und die Rechtsverhältnisse zwischen Kurhessen und dem Hause Rotenburg und daher auch die Thätigkeit des Reservatenkommissars wieder in Kraft. Sofort lebte auch der Streit der Regierung und des Konsistoriums zu Cassel über das rezessmässige Wahlrecht der Diözesangeistlichen wieder auf und fuhr nach dem damaligen casselischen Grundsatz, dass es eine sechsjährige französische Zwischenregierung nicht gegeben, am 2. Februar 1814 genau da in der Bestreitung der lutherischen Inspektorwahl fort, wo er am 31. Oktober 1806 stehen geblieben war, wie später gezeigt werden wird. Nach der Einverleibung der Grafschaft in das Herzogtum Nassau im Jahre 1816 hörte laut herzoglichen Edikts, d. d. Weilburg, den 16. Dezember 1816, die Wirksamkeit des Reservatenkommissars und der Kanzlei zu Langen-Schwalbach am 31. Dezember 1816 auf. Von sämtlichen Geistlichen trat kein Einziger, selbst nicht die aus Niederhessen stammenden reformierten Prediger zu Nastätten, Langen-Schwalbach und St. Goarshausen, noch auch der neue Reservatenkommissar Koch nach Kurhessen zurück.[43]) Waren die Beziehungen und Neigungen schon früher wenig der Casseler Regierung und dem Konsistorium zugethan gewesen, so hatte die Zeit der Fremdherrschaft die Gemüter völlig dem Kurstaate entfremdet, und die Einverleibung in Nassau, welche die unbefriedigende Verbindung mit Hessen löste, wurde daher von keiner Seite schwer empfunden.

Bei dem Übergang an Nassau standen folgende Pfarrer im Amte:

I. Klasse St. Goarshausen:

1. St. Goarshausen: Maximilian Christian Glatzau.
2. Bornig: Konr. Christoph Ebenau, Definitor.
3. Nieder-Walmenach: Heinrich Karl Wagner.
4. Ober-Walmenach: Jakob Theodor Zinn.
5. Patersberg: Wilh. Eberhard Otto.
6. Weyer: Friedrich Zinn.
7. Nochern: Friedr. Wilh. Ebenau.
8. Himmighofen: Heinr. R. Wagner zu Nieder-Walmenach.

II. Klasse Nastätten:

1. Nastätten: Georg Karl Ebenau; Adjunkt: Lor. Christian Ebenau.
2. Diethardt: Joh. Daniel Hartz, Inspektor; Adjunkt: Phil. Karl Samuel Hartz.
3. Ruppertshofen: Joh. Theodor Werner, Definitor; Adjunkt: Phil. Heinr. Werner.
4. Nieder-Bachheim: Joh. Friedr. Karl Rhod.
5. Nieder-Tiefenbach: Joh. Friedr. Adam Winter.
6. Kördorf: Joh. Heinrich Raidt.
7. Holzhausen auf der Heide: Joh. Mich. Glatzau.
8. Nieder-Meilingen: Wilh. Christian Ludowici.

[43]) Genth, Kulturgesch. von L.-Schwalbach, 1858, S. 168.

III. Klasse Hohenstein:

1. Hohenstein: Heinr. Ludw. Metz.
2. Langen-Schwalbach: Aug. Konr. Heusinger.
3. Bärstadt: Joh. Christian Wagner.
4. Kemel: Joh. Anton Wilh. Wilhelmi.
5. Dickschied: Ludw. Christian Winter,
6. Egenroth: Jac. Phil. Heinzemann, Definitor.
7. Laufenselden: Georg Heinrich Funck.
8. Ackerbach: Phil. Christ. Colonius.

Die jungen Theologen aus der Niedergrafschaft besuchten meist die höheren Schulen zu Idstein oder zu Trarbach und studierten dann zu Giessen, einige auch wohl zu Wittenberg, Jena und Halle. Seit der Mitte des 18. Jahrhunderts machte die Casseler Regierung für alle lutherischen Theologen den Besuch der Universität Rinteln obligatorisch.[44]) Ihre Prüfung pro venia concionandi geschah durch den Superintendenten, die Prüfung pro ministerio im 16. Jahrhundert durch den Superintendenten und die Synodalassessoren laut eines Statuts vom Jahre 1565, später durch die Definitoren.[45])

Zur Versorgung der Pfarrwitwen gründeten auf Veranlassung des Konsistoriums zu Cassel die Geistlichen am 12. Mai 1733 eine Pfarr-Witwen-Kasse, in welche ausser den Beitrittsgeldern und Jahresbeiträgen der Pfarrer, welche die letzteren in einem Sack Frucht leisteten, auch jährliche Beiträge der Kirchenkassen und die Interkalareinkünfte erledigter Pfarrstellen flossen.

In dem Nachfolgenden geben wir das, was über die Lebensumstände der Superintendenten und Inspektoren in der Niedergrafschaft und über ihre Berufung aus den Akten und anderen Quellen festzustellen war.

I. Superintendenten und Inspektoren der Gesamt- bezw. evangelisch-lutherischen Hauptdiözese zu St. Goar.[46])

1. Mag. Gerhard Ungefuge (1528—1542), mit dem latinisierten Namen Eugenius aus Homberg in Niederhessen, studierte 1507 zu Erfurt,

[44]) V. O. vom 13. April 1750. Geh. Min.-Reskr. vom 18. Dez. 1766. — Ledderhose, Kirchenrecht 1785, § 297 u. 313.

[45]) Diehl, Die Acta synodica comitatus Cattocubitensis S. 101 in der Zeitschr. für prakt. Theologie 1900.

[46]) Benutzt sind: a) Aus dem Königl. Staatsarchiv zu Coblenz: Zwei Hefte Casseler Konsistorialakten, betr. die Bestallung der luther. Inspektoren zu St. Goar 1597—1706 und 1740—1815, gez. Rheinfels II, 10 u. 11 und Akten des Landgrafen Ernst und der Reservatenkommissare über die ref. und luth. Inspektoren daselbst (1656—1786); b) aus dem Königl. Staatsarchiv zu Wiesbaden: Zuverlässige Nachrichten von den luther. Superintendenten, Inspektoren und Pfarrern der N.-Grafschaft Katzenellenbogen von Wilh. Helf. Ebenau, Inspektor und Pfarrer zu Nochern; Akten der Hess. Sequestrationskommission und der Oberrentkammer zu Cassel, die Bestallung und Besoldung des luth. Inspektors zu St. Goar (1802 bis 1806), gez. N.-Grafschaft Katzenellenbogen X, d, 5 a; c) aus dem Königl. Staatsarchiv zu Marburg: Ecclesiastica der N.-Grafschaft Katzenellenbogen; d) aus dem vormaligen luther. Superintendentur-Archive der N.-Grafschaft, jetzt Pfarrei Nastätten: Memoriale et designatio anniversaria visitationum et collationum ecclesiarum, scholarum et aerariorum inferioris comitatus Catimelibocani institutarum 1660, seq. von Dr. David Christiani.

und hatte schon vor der Homberger Synode die evangelische Lehre in Hessen gepredigt[47]), wurde 1. Jan. 1528 der erste evangelische Geistliche und Superintendent zu St. Goar. Er bewohnte, wie seine Nachfolger, die Dechanei des dasigen Kollegiatstiftes und führte auch den Titel eines Stiftdekans. Er erhielt als Gehalt drei Stiftskanonikate, der erste Stadtprediger erhielt deren zwei und die Vikarie S. Anton, der zweite ebenfalls zwei Kanonikate und die Vikarie S. Barbara. Dr. M. Luther, mit welchem Eugenius in Briefverkehr stand, nennt ihn den Bischof von St. Goar. Als Kaiser Karl V. mit dem Erzbischof Johann III. von Trier und mehreren spanischen Bischöfen am Sonnabend nach Lichtmess 1532 durch St. Goar durchkam und eine Messe in der dasigen Stiftskirche durch einen kaiserlichen Kaplan halten zu lassen verlangte, verweigerte ihm dieses Eugenius und wollte auch dem Kaiser den Eintritt nicht gestatten. Der Kaiser achtete die religiösen Bedenken des Superintendenten und fuhr weiter nach Oberwesel, wo er am Tage Veronika Messe halten liess.[48]) Eugenius versah auch zugleich die Pfarrei Werlau und bezog deren Einkünfte.

2. Georg Nivergall (1542—1552) war bis 1528 Vikar am Stifte zu St. Goar, 1529 der erste evangelische Pfarrer zu Bornig und nach des Eugenius Tod der zweite Superintendent zu St. Goar, † 1552.[49])

3. Mag. Melchior Schott (1552—1597), ein Bürgerssohn aus St. Goar, studierte 1535 zu Marburg, wurde 1542 erster Knabenlehrer zu St. Goar und bezog als solcher die Einkünfte der Vikarie S. Petri, 1546 Pfarrer zu Ems, 1552 Superintendent und Dekan zu St. Goar. Schott ist der bekannteste und bedeutendste Superintendent, der auf den Diözesan- und hessischen Generalsynoden die lutherische Lehre mit Eifer und Erfolg vertrat und gemeinsam mit den übrigen hessischen Superintendenten die sog. grosse, vom Landgrafen Philipp am 21. Oktober 1566 publizierte und eingeführte hessische Kirchenordnung, über welche er im Jahre 1563 eine Diözesansynode gehalten hatte, am Mittwochen nach Trinitatis, 20. Juni 1565 erliess.[50]) Bei dem Regierungsantritt Landgraf Philipps II. in der Niedergrafschaft (1567) wurde Schott nochmals in sein Amt eingewiesen. Nur unter viel Widerspruch wurde die Einführung der hessischen Kirchenagende von 1574 durch Landgraf Wilhelm IV. durchgesetzt. Die Pfarrer Martin Dentatus zu Kemel und Joh. Streit zu Langen-Schwalbach befahl Landgraf Wilhelm deshalb „als ungehorsame nit Prädicanten, sondern Buben“ bei Wasser und Brot ins Gefängnis zu sperren und ihnen keinen Wein und Bier zu reichen (16. Juli 1587). Nach dem Tode seiner Ehegattin wollte Schott im Jahre 1589 resignieren, blieb aber auf Bitten der Diözesanen im Amte. Im Jahre 1590 und 1591 war er fast blind, weshalb die Diözesansynoden damals ausfielen.[51]) Schott starb an der Pest 5. Aug. 1597.

[47]) Lauze, Chronik I, S. 59.

[48]) Grebel, Geschichte der Stadt St Goar, 1848, S. 96.

[49]) Grebel a. a. O. S. 106 u. 391 erwähnt auch Joh. Alberti als Superintendent. Derselbe war Stadtprediger.

[50]) Grebel, S. 391. — Feuerborn, Spezialw. 11, S. 263. — Heppe, Gesch. der Hess Generalsynoden 1847.

[51]) Über Schotts synodalische Thätigkeit vergl. Lic. Dr. W. Diehl, Die Acta synodica Comitatus Cattocubitensis des Pfarrers Steph. Colonus zu Katzenellenbogen (1566—1596) in der Zeitschr. f. prakt. Theologie 1900.

4. Mag. Christian Zindel (1597—1613) aus Allendorf an der Werra, studierte 1579 zu Marburg, 1586 Pfarrer zu Friedewald, 15. Juli 1589 zu Sooden an der Werra, gegen Ende des Jahres 1597 Superintendent zu St. Goar. Er zeigte 27. Dezember 1597 dem Oberamtmann Burchard von Calenberg seine Ankunft zu St. Goar für den 2. Januar 1598 an und wurde 24. Januar in Gegenwart der Pfarrer in St. Goar eingeführt.[52]) Zindel war der radikalste unter Allen, welche das Superintendentenamt in Hessen bekleidet haben. Schon bei seinen Visitationen im Jahre 1598 und 1599 ging sein Streben auf einen völligen Bruch mit der Vergangenheit, er schaffte die Beichte, sowie die Jach- und Nottaufe der Hebammen ab und liess die Chorröcke an die Armen verteilen. Er eiferte gegen die drei Hände Erde, welche den Verstorbenen ins Grab nachgeworfen wurden und gegen die Leichenmahlzeiten („das Vertrinken der Leiche"). Aus der Kirche zu Holzhausen über Aar nahm er die nassauische Kirchenagende weg und legte die hessische hinein. In seiner „Relation, was er in Kirchensachen seiner Inspektion verrichtet 1600" schlug er vor, „die Bilder und Götzenwerk", welches in fast allen Kirchen auf den Altären stehe, wegzuräumen, weil noch viel grober Missbrauch mit Beten des Ave Maria und Anrufung der Heiligen gefunden werde. Ebenso beantragte er die Sonn- und Feiertagstänze, Fastnacht- und Kirmessreigen, Lehnausrufen, Eieraufheben, Johannisfeuer und „andere sündhafte und ärgerliche Leichtfertigkeiten", sowie die Heiligentage abzuschaffen und den 80jährigen Pfarrer Martin Dentatus zu Kemel, der viele Sträubung gethan und ihm, dem Superintendenten, bei der Visitation widersprochen, zu emeritieren. Auf dem Amtstag zu Miehlen (19. Juni 1599) wurde nach seinem Antrag beschlossen, „das Götzenwerk, Kreuz und Fahnen" aus allen vierherrischen Kirchen „in aller Stille sensim et absque tumultu" zu entfernen. Es war der erste Pfarrer der Niedergrafschaft, welcher nach vorheriger Belehrung in der Frühpredigt des Palmsonntags und Ostertags am Ostermontag 1603 die Ceremonie des Brotbrechens beim hl. Abendmahl zu St. Goar einführte, indem er die runden Hostien brach und darüber mit dem dasigen, alten seit 1557 im Amte stehenden Pfarrer Joh. Greiff, welcher am Nachmittage dieser Tage gegen Zindel gepredigt und dessen calvinische Lehre unter Zustimmung und Beglückwünschung des Volks widerlegt hatte und sich der Abendmahlsfeier in der Kirche seitdem enthielt, in Streit geriet. Das Volk war durch die zwieträchtige Lehre so erregt, dass es der Oberamtmann kaum im Zaum gehalten.[53]) Zindel wurde wegen dieses Eingriffs in das Episkopalrecht des Fürsten, weil er das Brotbrechen ohne der Regierungsräte und des Oberamtmanns Befehl, Wissen und Willen gethan, und kein Pfarrer in der Kirchenpolizei etwas anzuschaffen und zu ändern habe, vom Landgrafen Moritz suspendiert. Bei Vollzug der Suspension hielt ihm der Oberamtmann Otto Wilhelm von Berlepsch sein ärgerliches Leben in Zank und Schwelgerei, seine

[52]) Zindels nach St. Goar gebrachter Hausrat im Gewicht von 36 Centner 87 Pfund war in 8 Fässern und 2 Kisten verpackt, deren schwerste je 5 Centner wogen. Ausserdem hatte er 2 eiserne Töpfe und 1 Kessel von zusammen 78 Pfund. Der Überzug kostete 82 fl. 28 Alb. 3 Hlr.

[53]) Bericht des Joh. von Rodenhausen vom 12. Juli 1604.

Belastung der Kirchenkassen durch übermässige Zechen und Zehrungen bei den Visitationen und dass er Pfarreien mit untüchtigen Pfarrern besetze, welche mit leichtfertigen Dirnen behaftet seien, vor.[54]) Zindels eigenes Leben widersprach demnach seinen rigorosen kirchlichen Anordnungen. Auch der alte Pfarrer Greiff wurde wegen der von ihm gehaltenen Hauskommunionen und conventicula suspendiert und in Untersuchung gezogen. Doch ergab sich nichts gegen ihn, als dass er auf Verlangen für Kranke im Hause Kommunion gehalten. Dem Superintendenten waren in der Einführung des Brotbrechens der Pfarrer zu Ackerbach am Neujahrstage 1604 und der Pfarrer Dietr. Kettenus zu Pfalzfeld am 5. Februar 1604 nachgefolgt. Joh. Herrchen zu Katzenellenbogen gebrauchte beiderlei Ritus neben einander, den bisherigen für das Volk, das Brotbrechen für sich und die Seinigen. Landgraf Moritz sandte den Joh. von Bodenhausen mit einer besonderen Instruktion zur Untersuchung nach St. Goar. Zindel rechtfertigte die von ihm eingeführte Ceremonie des Brotbrechens mit vielen Gründen aus der hl. Schrift, unter anderem auch damit, weil es „tröstlich sei, das Brechen zu sehen, weil wir sonst von den Teufeln in der Ewigkeit müssten gebrochen, d. i. gemartert und gepeinigt werden und weil die Glieder einer Gemeinde, wenn sie von einem gebrochenen Brote essen, in wahrer Liebe zu einem Leibe verbunden würden". Den Hauptgrund gibt er zuletzt an, dass „die bäpstische (?) Meinung, dass der Leib Christi in und unter dem Brote gegeben werde, durch das Brechen am besten aus den Herzen geräumt werde." Der Landgraf ordnete an, dass das Brotbrechen, weil biblisch, beibehalten und Zindel, welcher seine Lehre, Thun, Wandel und Leben zu bessern gelobt hatte, wieder ins Amt eingesetzt werden solle. Auch mit Greiff sollte dieses geschehen, doch bat dieser um seine Emeritierung wegen seines Alters und erhielt 36 Gulden und 6 Malter Korn Jahrgehalt (1. Oktober 1604). Laut einer Instruktion vom 10. September erfolgte Zindels Restitution durch den Superintendenten Dr. Greg. Schönfeld zu Cassel am 24. September 1604, sowie auch die Einführung von Greifs Nachfolger Christoph Horn.[55]) Eine im Anschluss hieran am 25. und 26. September abgehaltene Diözesansynode und Colloquium nahm im allgemeinen die sog. Verbesserungspunkte an. Doch erklärten die Pfarrer Chr. Waldschmidt von Langen-Schwalbach und Nic. Freinsheim von Nieder-Tiefenbach, dass sie in Betreff der Lehre von der Person Christi (communicatio idiomatum) noch nicht ganz klar seien. Am 27. Sept. wurde das Ergebnis vom Superintendenten Schönfeld auf dem Rathause der Bürgerschaft mitgeteilt.

5. Mag. Christoph Horn (1613—1616) war 1604 des Joh. Greiff Nachfolger zu St. Goar, 1607 wohnte er der hessischen Generalsynode zur Einführung der Verbesserungspunkte bei[56]), 1608 erster Pfarrer an der Unterneustadt zu Cassel, 1613 Superintendent zu St. Goar.

---

[54]) Back, Gesch. der evang. Kirche zwischen Rhein, Mosel und Nahe 2, 589 u. 591.

[55]) Akten, die in der Niedergrafschaft entstandenen Spaltungen betr. 1604. Marburger St.-Archiv, Ecclesiastica etc. II.

[56]) Heppe, Verbesserungspunkte, S. 65.

6. Mag. Hermann Ewald (1617—1626) aus Sontra, geb. 1578, studierte 1599 zu Marburg, 1601 Rektor zu Sontra, 1603 Kaplan zu Eschwege, 1617 Superintendent zu St. Goar, † im März 1626. Er führte 1618 in der in hessischer Pfandschaft stehenden cölnischen Stadt Rhens die Ceremonie des Brotbrechens und den Gebrauch gemeinen Bäckerbrots bei dem heiligen Abendmahl ein.[57]) Ewald liess ausser mehreren Leichenpredigten einen „christlichen Katechismus", d. h. 52 Predigten über den niederhessischen Katechismus zu Schmalkalden 1612[58]) drucken. Seit 1625 war ihm der Diakonus Mag. Reinhard Nordeck zu St. Goar als Vizesuperintendent beigegeben.

7. Mag. Joh. Reinhard Breidenbach (1626—1634) aus Zierenberg, ein Sohn des Pfarrers Ludw. B., war 1594—1596 Subdiakonus an der Pfarrkirche zu Marburg, stand um 1610 als Pfarrer zu Igstadt, 1624 zu Eppstein, wurde 24. Sept. 1626 als Pfarrer und Superintendent zu St. Goar eingeführt. Obgleich Kryptocalvinist, wusste er sich doch unter Landgraf Georg II. im Amte zu erhalten. Dieser, welchem die Unterthanen der Niedergrafschaft 30. Juli 1626 gehuldigt hatten, erteilte ihm am 4. Oktober 1626 den Befehl, die calvinischen Pfarrer zu entfernen und durch lutherische zu ersetzen. Im Jahre 1629 wurde die Stadt Rhens von Kurcöln eingelöst und das römische Kirchenwesen hergestellt.[59]) Breidenbach † 6. Februar 1634. Eine Tochter desselben war mit dem Pfarrer Paul Lange zu Werlau, gebürtig aus Giessen, vermählt (1626).

8. Dr. Konrad Greber (1634—1635) aus Alsfeld, geb. 1601, studierte zu Giessen, wurde 1621 Magister und bei der Restauration des lutherischen Kirchenwesens im Oberfürstentum 1624 Subdiakonus und Stipendiatenmajor zu Marburg, 1627 auch Professor der Logik und nach der Einnahme der Stadt Mainz mit der Stelle eines evangelischen Predigers daselbst beauftragt, 1632 Oberprediger zu Darmstadt, 29. März 1633 Doktor der Theologie, im März 1634 Superintendent zu St. Goar[60]), im Oktober 1635 Superintendent zu Darmstadt, † 28. Dezember 1667, nachdem er infolge eines Schlagflusses 6 Jahre emeritiert gewesen.[61])

9. Dr. Erdwin zur Wohnung (1635—1636), eines Kaufmanns Sohn aus Osnabrück, geb. 1604, studierte seit 1622 zu Rostock, Wittenberg und Marburg, erlangte 16. Dezember 1630 zu Marburg die Magisterwürde, 1632 dritter Stadtprediger zu Darmstadt, wurde durch den Professor Joh. Steuber 24. März 1635 in der Kirche zu Giessen zum Doktor der Theologie promoviert, 22. Mai 1635 auch Definitor in der Obergrafschaft, 6. Dezember 1635 Superintendent zu St. Goar, † 5. Mai 1636.[62]) Er war seit 1633 mit Margaretha, des Professors und Superintendenten Dr. Balth. Mentzer zu Marburg, bezw. Giessen Tochter, des Hofpredigers Martin Helvicus zu Butzbach Witwe, vermählt. Bei seinem

[57]) Hess. Zeitschr. 31, S. 24.

[58]) Strieder, Hess. Gel.-Lex. 4, S. 4.

[59]) Hess. Zeitschr. 31, S. 31 ff.

[60]) Er erhielt dorthin 8 Thlr. 3½ Kopfst. Reisekosten.

[61]) Strieder 5, S. 90. — F. Justi, Catalogus stud. Marpurg. 1888, S. 41.

[62]) Strieder 8, S. 423. Leichenpredigten auf ihn erschienen von Dr. Leisring zu Darmstadt 1636, und von Joh. Conr. Bachmann zu Marburg 1636 im Druck.

Tode waren seine Aufzugskosten nach St. Goar (149 Thlr.) noch nicht berichtigt.[63])

10. Mag. Johannes Renker (1636—1651) aus Frischborn, studierte 1614 zu Giessen, war dann bis 1624 Informator des Grafen Otto Sebastian von Solms, auf dessen Fürsprache er bei der Restauration des Kirchenwesens im Oberfürstentum im Juni 1624 von dem Grafen Philipp d. A. von Solms zum Pfarrer zu Lohra bestellt wurde. Bei der Generalkirchenvisitation im Jahre 1629 klagte er über die betrügerische Hinterziehung des Zehntens und bekannte, Skrupel in der Lehre de communicatione idiomatum zu haben; 1636 Superintendent zu St. Goar, † am Schlagfluss 2. Dezember 1651.[64]) Unter ihm wurde zufolge des hessischen Rezesses von 1648 durch den Landgrafen Ernst das Simultaneum in der Kirche zu St. Goar 1649 eingeführt und eine Stadtpredigerstelle daselbst 1650 an einen reformierten Prediger Joh. Werner übergeben.[65]) Bei der Wiederherstellung der Universität Giessen wurden drei Söhne Renkers auf einmal bei derselben immatrikuliert.

Unmittelbar nach Renkers Begräbnis am 5. Dezember 1651, zu welchem alle Pfarrer nach St. Goar beschrieben waren, versammelten die rheinfelsischen Räte Valentin von Purgold und Joh. Herm. Nordeck die Pfarrer im Chore der Kirche und verlangten, dass sie einige zum Superintendentenamte geeignete Persönlichkeiten dem Landgrafen Ernst zur Bestätigung in Vorschlag bringen sollten. Das Bedenken des Superintendenten und Pfarrers Forst wegen der Gnadenbezüge der Witwe Renkers beseitigte der Hofrat Purgold dadurch, dass er diese Gnadenbezüge sofort bestätigte, aber nun um so mehr auf alsbaldiger Denomination bestand. Die Pfarrer verlangten Aufschub bis zum anderen Tage zur Abgabe ihrer Erklärung. Am Sonnabend den 6. Dezember baten die Pfarrer Joh. Phil. Coloniae zu Bornig und Joh. Breidenbach zu Weyer um weitere Frist, weil ihnen durch den verstorbenen Superintendenten Renker, wie auch sonst bekannt sei, dass zwischen der regierenden Linie zu Cassel und der rheinfelsischen Linie über das Episkopalrecht Streit bestehe, und den Pfarrern ihre Unterthänigkeit gegen den Landgrafen Ernst von dem regierenden Hause zu Cassel als Meineid angerechnet worden sei. Purgold belehrte sie jedoch, dass diese bei Kaiserlicher Majestät anhängige Streitsache die Pfarrer und diese Wahlsache nicht berühre; eine Weigerung, zu wählen, werde Landgraf Ernst

---

[63]) Marsilius Sebastiani, welcher 1625—1636 Superintendent in St. Goar gewesen sein soll (Grebel S. 38 u. 106), war nur Stadtpfarrer.

[64]) Strieder 8, S. 439. — Ledderhose a. a. O. S. 295. Anderwärts wird als Todestag der 21. Mai 1651 angegeben.

[65]) Renkers zwei letzte Lebensjahre waren durch die Rücksichtslosigkeiten des Landgrafen Ernst und des Predigers Werner sehr verbittert. Er musste nicht nur die Weingefälle aus dem Stift mit Werner teilen, sondern die Landgräfin Maria Eleonora, ebenso fanatisch, wie Ernst, ging sogar so weit, den luth. Pfarrern und Gemeinden den Besuch des reformierten Gottesdienstes anzubefehlen. Als der Superintendent R. diesem Befehl nicht nachkam, wurde er in Untersuchung gezogen und seine Berufung auf die durch den westfälischen Frieden garantierte Gewissensfreiheit verhöhnt und verspottet. Umgekehrt durften die Reformierten zu St. Goar den luth. Gottesdienst nicht besuchen, sondern mussten zu dieser Zeit auf Schloss Rheinfels dem Gottesdienste des ref. Hofpredigers Fabricius beiwohnen.

als eine Anfechtung seines Rechtes ansehen müssen. Nachdem sich die Pfarrer weiter unterredet, übergaben sie ihre Vorschläge schriftlich dem Landgrafen Ernst, welcher eben von der Mittagsmahlzeit aufgestanden war. Die Pfarrer des Amtes Hohenstein, welche in Forst einen Superintendenten hatten, beteiligten sich nicht an der Wahl. Aus dieser ging einmütig der Superintendent Mag. Anton Forst zu Langen-Schwalbach, ausserdem die Pfarrer Mag. Hartmann Mog zu Giessen und Joh. Heinr. Heiler zu Patersberg hervor. Landgraf Ernst bestätigte sofort den Mag. Forst, wünschte ihm Glück zu seinem Amte und schon am folgenden Sonntag, den 7. Dezember führte ihn der Pfarrer Joh. Georg Wepener zu St. Goarshausen nach der Frühpredigt in Gegenwart der Pfarrer, des Landgrafen, seiner Hofräte und des Oberschultheissen Cölsgen in der Kirche zu St. Goar kirchlich ein. Noch ehe man in Cassel von dem Begräbnis des Superintendenten Renker Nachricht haben konnte, war schon ein neuer Superintendent ernannt und instituiert.[66])

11. Mag. Anton Forst (1651—1658), geboren zu Nastätten 31. März 1597, besuchte die Schulen zu Ursel und Idstein, 1613 die Universität Giessen, 1616 Magister der Philosophie und Informator des Joh. Herm. von Cronberg, 1619 Lehrer zu Schierstein, vermählte sich 6. Mai 1620 mit Katharina, des Pfarrers Friedr. Weber zu Mosbach Tochter, 1621 Rektor an der Gelehrtenschule zu Idstein, 1622 Diakonus daselbst. Bei der Restauration des lutherischen Kirchenwesens in der Niedergrafschaft unter Landgraf Georg II. wurde er 2. Nov. 1626 Pfarrer zu Nastätten, 1634 zu Langen-Schwalbach, 1635 Superintendent der von Landgraf Georg II. aus der Herrschaft Eppstein und dem Amte Hohenstein gebildeten Diözese, nach Renkers Tod einmütig zum Superintendenten gewählt laut der Bestimmung des hessischen Rezesses vom 14. April 1648, am 7. Dezember 1651 eingeführt und am 28. Dezember mit Bestallungsschreiben von Landgraf Ernst versehen. Mag. Anton Forst † 62 Jahr alt, 22. April 1658. Der Pfarrer Mag. Joh. Heinr. Heiler zu Patersberg hielt ihm die Leichenpredigt.

Je näher Landgraf Ernst seinem Übertritt zur römischen Kirche kam, in desto rabiaterer Weise suchte dieser Fürst, der den Eigensinn und Jähzorn von seinem Vater geerbt hatte, seine Kirchengewalt gegenüber dem Superintendenten und der Casseler hessischen Fürstenlinie geltend zu machen. Galten bisher seine Provocationen der lutherischen Kirche, die er nach dem Rezess zu erhalten und zu schirmen verpflichtet war, so wendete er dieselbe jetzt gegen Alle, welche seinem fürstlichen Absolutismus in Kirchensachen entgegenstanden. Er war damals noch weit davon entfernt, die angemasste Kirchengewalt abzugeben.[67]) Ernst trat am hl. Dreikönigstag, 6. Januar 1652, mit seiner Gemahlin in Köln zur katholischen Kirche über. Schon am 24. Januar 1652 war der Superintendent Forst in Ungnade bei ihm gefallen, weil Ernst zu dessen Nachfolger zu Langen-Schwalbach den Hofprediger Joh. Phil. Elbert zu Eppstein

---

[66]) Akten, Attentierte Bestellung des Superintendenten zu St. Goar, betr. 1651. Marb. St.-Archiv, Ecclesiastica der Niedergrafschaft Katzenellenbogen.

[67]) Wie er den reformierten Inspektor Werner absetzen liess, wird unten vorkommen.

bestellt wissen wollte und diesem schon seine fürstliche „Schrift und Siegel" darüber gegeben, Forst aber, dem als Superintendent laut des Rezesses die Besetzung zukam, infolge eines Missverständnisses in einer Unterredung mit Ernst die „Impertinenz seine fürstl. Schrift und Siegel zu missachten gehabt", und einen Pfarrer Gleyberger aus Idstein dahin bestellt hatte. Elbert, der in Eppstein keine Entlassung erhielt, verzichtete schliesslich auf die Berufung; weil aber Gleyberger dem Landgrafen „nicht anständig" war, so wurde der Diakonus Nic. Schöpf zu St. Goar Forst's Nachfolger zu Langen-Schwalbach. Forst trat das Amt zu St. Goar zu Ostern 1652 an. Um sich weiter als Kirchenregent zu gerieren, erteilte Ernst dem Superintendenten Forst am $\frac{\text{2. Dezember}}{\text{22. November}}$ 1652 Auftrag und Genehmigung zur Berufung einer Diözesansynode, welche dann Forst zur Beseitigung kirchlicher Gebrechen am 17. Februar 1653 auf Dienstag nach Reminiscere (16. März) berief. Landgraf Ernst suchte ihm auch die Hälfte der Besoldung, welche der Landgraf zu leisten hatte, wegen der 1648 erfolgten Abtrennung der Herrschaft Eppstein und des Amtes Braubach-Katzenellenbogen von der Diözese zu kürzen, wogegen Landgraf Wilhelm VI. sich seiner wiederholt annahm.[68]) Landgraf Georg II. schätzte den Mag. Forst nach Obigem hoch und hatte ihn mit dem höchsten Kirchenamte geehrt. Auch ein namhaftes Schriftwerk seiner Zeit hat ihm unter den hervorragenden Gelehrten seines Zeitalters eine ehrenvolle Stellung gegeben.[69]) Nach dem Übergange des kirchlichen Regimentes in der Niedergrafschaft auf das Konsistorium zu Cassel durch den Regensburger Vertrag standen jedoch die bureaukratischen Geister dieser Behörde ihm, dem Lutheraner, sofort feindlich gegenüber, bedrohten ihn auf Angebereien des Reservatenkommissars mit harten Strafen und der Ungnade des Fürsten, erlaubten ihm jedoch die Kontroverslehren vor den Zuhörern zu behandeln.[70]) Alle Ehesachen sollten von jetzt ab an das Konsistorium zu Cassel gehören. Dasselbe ordnete an, in Zukunft laut des Rezesses für die erledigten Pfarrstellen stets „zwei Subjekte" zu präsentieren, was wegen des Theologenmangels nach dem grossen Kriege nicht immer hatte geschehen können, und die Präsentierten bei dem Konsistorium, bezw. Definitorium zu Marburg prüfen und ordinieren zu lassen, was auf eine Entziehung der dem Superintendenten der Niedergrafschaft im Rezess von 1648 vorbehaltenen Befugnisse hinauslief. Wenn auch diese letzte Anordnung nicht zur Ausführung kam, so nahm doch mit diesem schroffen Erlasse das oben erwähnte Missverhältnis zur Kirche der Niedergrafschaft seinen Anfang. Später meldet das Konsistorium dem Reservatenkommissar Nordeck, dass sich Forst zur Bildung eines gemeinschaftlichen Presbyteriums zur Aufrechthaltung äusserer Kirchenzucht bereit erklärt habe und übersandte demselben die casselische Presbyterialordnung von 1657 (30. März 1658).[71])

---

[68]) Schreiben Landgraf Wilhelms VI. vom 19. Jan. und 4. Okt. 1656.

[69]) Freheri, Theatrum virorum eruditione clarorum, 1688, S. 601.

[70]) Schreiben des Konsistoriums zu Cassel vom 4 Nov. 1654. Es handelte sich um den in den Religionsstreitigkeiten des 17. Jahrhunderts üblichen Vorwurf des „Schmähens", der dem Superintendenten Forst, dem Präzeptor Joh. Giesse zu St. Goar u. a. gemacht wird.

[71]) Der Gegenwart wird dieses Verfahren der Casseler Behörden unverständlich und

Nach Forst's Tod gab das Konsistorium dem Reservatenkommissar Nordeck auf, gemäss des Vertrags von 1648 „zwei gelehrte, fromme und friedsame Männer", wie seitdem der behördliche Ausdruck lautete, von dem evangelisch-lutherischen Ministerium der Diözese erwählen und präsentieren zu lassen (15. Mai 1658). Ein besonderer geheimer Zettel an Nordeck sagt, er solle ad partem berichten, „welche von beiden Personen am friedlichsten und mit welcher am besten fortzukommen". Nordeck hatte damals einen Pfarrer in Aussicht genommen und das Konsistorium gab ihm auf, denselben mit in Vorschlag bringen zu lassen, um ihn dem Fürsten zu empfehlen.

12. Dr. theol. et phil. David Christiani (1658—1681), geboren zu Greifenberg in Pommern 25. Dezember 1610, besuchte die Gymnasien zu Colberg und Stettin, studierte 1628 zu Greifswald Theologie und orientalische Sprachen, 1631 zu Frankfurt a. O., 1632 zu Rostock, erhielt 1632 zu Greifswald die Magisterwürde, besuchte auf grösseren Reisen 1634 Marburg, 1636 Strassburg, 1638 Basel, war 1639 wieder in Marburg, wo er nach weiteren Reisen in Deutschland 1642 Professor der Mathematik, 1647 auch der Beredsamkeit wurde, 1650 zog er mit der Universität nach Giessen als Professor der Mathematik, 1652 auch Professor und Doktor der Theologie; 1658 zum Superintendenten zu St. Goar erwählt und bestellt, trat er das Amt im April 1659 an.[72]) Christiani besetzte die infolge des Kriegs und des Theologenmangels durch benachbarte Pfarrer bedienten Pfarreien wieder mit eigenen Geistlichen, übte Zucht und Ordnung unter Pfarrern und Lehrern.[73]) Das oben erwähnte handschriftliche „Memoriale et designatio anniversaria visitationum et collationum ecclesiarum, scholarum et aerariorum" 1660, ein Visitationsprotokoll, ist ein Zeugnis der in seinem Superintendentenamte bewiesenen Treue und Sorgfalt.[74]) Seine Verdienste um die Kirche der Niedergrafschaft, namentlich auch gegenüber der römischen Kirche werden von dem späteren Inspektor Wilh. Helfr. Ebenau, wie auch von Strieder hochgeschätzt und gerühmt. Nichtsdestoweniger traf auch ihn, da er ein Lutheraner war und am Rezess von 1648 festhielt, gleichwie seinen Vorgänger Forst, die Ungnade des Konsistoriums und der Regenten zu Cassel und am 21. April 1681 sogar die Entlassung von seinem Amte, welche durch den hessischen Kanzler von Haxthausen vollzogen wurde. Als Gründe dieser bis da in Hessen unerhörten und harten Massregel wurde die Unterlassung der Kirchenvisitationen im Vorjahre, seine geringe Widerstands-

widersinnig erscheinen, erst die evangelische Kirche durch Gründung besonderer reformierter Gemeinden zu zerreissen und dann dieselbe alsbald wieder vereinigen zu wollen.

[72]) Strieder 2, 162 ff. Hess. Hebopfer 4, S. 493. — Herzog, Theol. Real-Encyclopädie 15, 145.

[73]) U. a. setzte er im Jahre 1677 den Lehrer zu St. Goarshausen wegen Trunksucht in die Sakristei.

[74]) Dieses Memoriale, welches seine Tochter mit nach Braubach genommen, wurde von da in das Sup.-Archiv zu St. Goar zurückgebracht. Ich verdanke dasselbe der gütigen Mitteilung des Herrn Pfarrer Klein zu Nastätten. Christiani rühmt in dem Memoriale mehrfach, dass die Gemeinden Nastätten, Kemel, L.-Schwalbach, Hohenstein, St. Goarshausen u. s. w. bei den Visitationen im Katechismus gut Bescheid gewusst und Alt und Jung „gut respondieret".

kraft gegen die Ausbreitung der römischen Kirche und dass er dem Pfarrer Joh. Peter Dietz zu Langen-Schwalbach in einer Sache Unrecht gethan und dieser um 20 Gulden gestraft worden, angegeben. Dass auch ein Superintendent einen Pfarrer nicht ungestraft beschuldigen durfte, war gerecht, doch eine so harte Massregel nicht gerechtfertigt. Diese vorgeblichen Gründe waren nur Nebensachen. Der wirkliche Grund lag tiefer. In einem Schreiben, welches Christiani nach seiner Entlassung an die Landgräfin und Regentin von Hessen-Darmstadt richtete, teilt er mit, dass man „schon vor 20 Jahren, bald nach dem Religionsgespräch zu Cassel (1. Juli 1661), mit seiner Entlassung zu Cassel umgegangen und Ursache gesucht, wie er dessen gewisse Zeugnis habe". Diese Mitteilung ist vollkommen richtig. Der Reservatenkommissar Nordeck hatte bereits in einem geheimen Schreiben vom 26. Januar 1660 in Cassel denunziert, dass sich Christiani der in Cassel beliebten ungetreuen Auslegung und Anwendung des hessischen Rezesses von 1648 zur Ausbreitung der reformierten Konfession, namentlich der Einführung des reformierten Kultus in der lutherischen Kirche zu Laufenselden widersetze. Die Entlassung Christiani's ist wie die frühere des verdienstvollen Professors der Theologie Joh. Gissenius zu Rinteln (1651) bisher von den hessischen Geschichtsschreibern mit Schweigen bedeckt. Ob die Visitationen im Vorjahre krankheits- oder altershalber unterblieben sind, ist unbekannt. Jedoch werden in dem „Memoriale" in den Jahren 1678 bis 1680 eine ganze Reihe von Rechnungsabhörungen an Ort und Stelle angemerkt, z. B. Himmighofen, Werlau, Bärstadt, Bornig, Lierscheid, Pfalzfeld, Langen-Schwalbach. Die Visitationen waren also nicht ganz unterlassen worden. Am Ende des 18. Jahrhunderts sind acht Jahre lang keine Visitationen abgehalten worden, ohne dass das Konsistorium nur eine Rüge erteilt hat. Zu einem Urteile über den Widerstand gegen die römische Kirche war bei den völlig anders, als in Niederhessen gearteten Verhältnissen der rheinischen Diözese am wenigsten das Konsistorium zu Cassel im Stande.[75]) Das Urteil Ebenaus und Strieders, welches auch durch die Akten bestätigt wird, lautet, wie bemerkt, anders. Die Landgräfin von Hessen-Darmstadt verlangte 1. August 1681 von Christiani Bericht über die Religionsverhältnisse in der Niedergrafschaft, welchen dieser dahin erstattete, dass der Rezess von 1648 in Cassel in einer ungetreuen Weise angewandt und ausgeführt werde. Der Rezess verlange zwar einen „namhaften Coetus von Personen der reformierten Religion" als Voraussetzung der Einführung der reformierten Religionsübung, indessen werde letztere auch ohnedies eingeführt, z. B. in Nastätten, wo nur 3, und zu Langen-Schwalbach, wo nur 2 reformierte Männer seien. So habe man doch dorten und schon früher zu St. Goarshausen und Biebernheim, wo nur eine einzige reformierte Person, den reformierten Gottesdienst einführen lassen, um auf diese Weise dann laut des Rezesses den Lutherischen die Hälfte des

[75]) Selbst der auf den Superintendenten sehr eifersüchtige Konsistorial- und Reservatenkommissar v. Steprode konnte nicht einmal den Übertritt eines Familiengliedes, Wilhelmina von Seelbach, in seinem Hause zur kath. Kirche verhindern. Die klägliche Rolle des Reservatenkommissars Kanler gegenüber der kath. Kirche zu Rhens ist anderwärts dargestellt worden.

Pfarreinkommens abzunehmen, wenn auch die Reformierten dort nur alle 6 Wochen predigten.[76]) Er habe diese Dinge bezüglich Nastättens schon 5. September 1670 dem Landgrafen Georg Ludwig vorgestellt und 21. Oktober jenen Jahres Resolution erhalten. — Unklar ist das Verhältnis Christiani's zu dem Pfarrer Dietz. Abgesehen von mancherlei Klatsch steht hier Zeugnis gegen Zeugnis. Peter Dietz aus Biedenkopf hatte 1676 zu Giessen studiert und war auf Ansuchen der Gemeinde und unter Befürwortung des Landgrafen Ernst zu Rheinfels 1678 zum Pfarrer zu Langen-Schwalbach bestellt worden. Sicher ist, dass man in Cassel den Pfarrer Dietz g e g e n den Superintendenten Dr. Christiani gebraucht hat, um letzteren zu verdrängen. Christiani klagt über ihn: „Ach was Ungelegenheit, Ärgernis und Schaden hat er im Lande angestiftet. Gott räche es an dir falschen und bösen Mann, Amen!“[77]) Dem steht gegenüber, dass die hessischen Behörden den Pfarrer Dietz bis zum Jahre 1683 geschützt und Landgraf Karl infolge von Dietzens Katholikenhetze sogar durch eine besondere Verordnung vom 19. Juni 1680 der Ausbreitung der katholischen Kirche entgegentrat und darin den Dietz gegen alle ihm von dieser, sowie von seiner eigenen Gemeinde widerfahrenen Unbilden in Schutz nahm.[78]) Christiani beschuldigt in dem erwähnten Schreiben an die Landgräfin den Dietz, dass er statt der hergebrachten Lieder ungewöhnliche singen lasse, dass er die casselische reformierte Kirchenagende von 1657 auf dem Altar gebrauche, den Gottesdienst und seine Predigten den hohen reformierten Kurgästen zu Langen-Schwalbach zu Liebe einrichte, um sich deren Gunst zu verdienen, dadurch aber Anstoss errege; er habe durch seine vielen Reisen nach Cassel wiederholte Untersuchungen gegen die Katholiken und dadurch viele Eide und Meineide veranlasst. Dem gegenüber steht die erwähnte fürstliche Verordnung von 1680, sowie die Thatsache, dass nachgehends Dietz als Pfarrer zu Viermünden o h n e Verhör und Untersuchung auf Befehl Landgraf Karls vom 29. August 1685 wegen „Schmähung der reformierten Religion und der dazu übergetretenen Unterthanen“ (zu Schreufa) abgesetzt und Landes verwiesen worden ist. Endlich beschuldigt Christiani den Pfarrer Dietz des Ehebruchs mit seines Schulmeisters Weib, sagt aber selbst, dass, als er dieses habe erweisen sollen, er sich „darauf nicht einlassen können oder wollen“, und habe es Dietzens erkaufter und bestochener Prokurator dahin gebracht, dass er entlassen worden, er sei aber trotzdem noch dreimal nach Cassel citiert und verhört worden. Um die Person und das Amt des Superintendenten vollends herabzuwürdigen, beschlagnahmte der Reservatenkommissar Dr. Kanler auf Antrag des Dietz zur Bezahlung der Kosten die rückständige Besoldung Christiani's. Dieser wollte seine Sache in Cassel nicht mit fürstl. Gönnern betreiben, sondern sie Gott anheimstellen und um seiner Religion willen Schimpf und Schaden leiden.[79]) Am

[76]) Die Konfessionsfrage war also in Cassel wesentlich eine Geldfrage, um die Pfarrintraden zu teilen.

[77]) Memoriale S. 99. Das Wort ging bald in Erfüllung.

[78]) Die V. O. vom 19. Juni 1680 ist abgedruckt: Grebel S. 544 ff.; Genth, Kulturgesch. von L.-Schwalbach 1858, S. 235 ff.

[79]) Aus dem Staatsarchive zu Wiesbaden. Dietz wurde infolge eines Excesses hessischer Soldaten in der katholischen Kirche zu L.-Schwalbach (Abreissung einer päpstlichen Bulle)

14. August 1681 dankte er der Landgräfin für seine Wiederanstellung. Christiani kehrte 1681 als ordentlicher Professor der Theologie nach Giessen zurück, wo er 1686 wegen Äusserungen der Missbilligung bei einer theol. Doktorpromotion des Pastor Joh. Colner zu Sachsenberg über die Unterdrückung der Lutherischen in der Mark Brandenburg auf Dringen Kurbrandenburgs entlassen, doch bald nachher restituiert wurde, † 13. Februar 1688. Er war seit 1644 mit Anna Elisabeth, des Bürgermeisters Konr. Lincker zu Grünberg Tochter, seine Tochter aus dieser Ehe Christine Elisabeth später mit dem Pfarrer und Metropolitan Joh. Heinr. Vietor zu Braubach (1676—1726) vermählt.

In dem am 22. April 1681 abgehaltenen Generalkonvente, welchem der Kanzler Haxthausen beiwohnte, wurde der Pfarrer Mag. Joh. Christoph Nasemann zu Marburg, gebürtig aus Kirchhain, und auf besondere Empfehlung von Cassel aus der Pastor prim. Laurentius Hartmann zu Wildungen gewählt und präsentiert. Von jetzt an führten die Diözesanvorstände nicht mehr den Superintendententitel, sondern hiessen nur Inspektoren.

13. Laurentius Hartmann (1681—1688), geboren als Sohn eines Bürgers und Gastwirts zu Wildungen 26. September 1633, studierte 1650 zu Giessen, wurde 1652 Lehrer zu Wildungen, 1653 Diakonus zu Corbach, 1668 Pfarrer zu Wildungen, 8. Juni 1681 zum lutherischen Inspektor zu St. Goar ernannt und berufen, 21. Juni durch den Pfarrer und Definitor Mag. Reinhard Roth zu St. Goarshausen im Beisein des Landgrafen Ernst, seiner Räte, Jesuiten und ganzen Hofstaats kirchlich eingeführt. Trotz der ihm anfangs von Cassel aus erwiesenen Gunst gab doch auch Hartmann Ende Oktober 1688 seine angefochtene Stellung auf[80]) und folgte einer Berufung an die Pfarr- und Superintendentenstelle zu Königsberg in Franken, welche er „mit sonderbarer Gravität rühmlich und treulich verwaltet," † 11. Juli 1703, begraben in der dortigen Stadtkirche. Er war zweimal vermählt, 1. mit Anna Katharina, des Pastor M. Kandels zu Sachsenhausen i. W. Tochter, 2. mit Anna Elisabeth Reiffenberger und hinterliess sieben Töchter. Sein gleichnamiger Sohn war Pfarrer zu Patersberg (1686).

Nach Hartmann's „anderweiten Verrückung" war die Pfarr- und Inspektorstelle zu St. Goar 1 Jahr und 5 Monate erledigt. Vielfach hegte man die Befürchtung, dass in Cassel infolge der dortigen Unduldsamkeit gegen die Lutheraner eine Wiederbesetzung überhaupt nicht beabsichtigt werde. Die Verzögerung hatte jedoch teils in den kriegerischen Ereignissen, von welchen das linke Rheinufer und auch St. Goar betroffen war, teils und hauptsächlich in dem Übelwollen und Feindschaft des Reservatenkommissars Kanler und in der Gleichgültigkeit des Konsistoriums ihren Grund. Erst auf Antrag der Definitoren vom 3. April 1689 fragte endlich letzteres am 19. April bei dem Landgrafen Karl an, ob man die Definitoren veranlassen solle, nach den Ver-

als Veranlasser 1683 von da abberufen, 1684 Pfarrer zu Viermünden bei Frankenberg. Über seine Absetzung vergl. meine Gesch. des Gerichts Viermünden und seiner Geschlechter, III. Hess. Zeitschr. 1900, S. 299 ff.

[80]) Bei Ebenau und anderwärts und selbst in den Akten in einem Schreiben Landgraf Karls vom 21. April 1697 wird Hartmann unrichtig als 1689 verstorben bezeichnet.

trägen zwei Subjekte vorzuschlagen, „doch ohne einige Massgebung“. Die letzten Worte, von einer anderen Hand dem Konzepte beigefügt, besagen, wie wenig man sich noch an den Rezess von 1648 zu binden gewillt war. Am 3. Mai 1689 gab das Konsistorium dem Reservatenkommissar Kanler auf, die Pfarrer auf das Schreiben der Definitoren „zu incaminieren, ein gewisses zu der Inspektur tüchtiges Subjekt im Nassau-Idsteinischen“, das ihm durch den Superintendenten zu Cassel bereits namhaft gemacht, zu erwählen. Es war dieses der Rektor Mag. Joh. Hlfr. Gärtner an der höheren Schule zu Idstein. Dieser erklärte sich bereit, sofern man in St. Goar eine höhere Schule mit 3 Lehrern gründen würde, da er seine 3 Söhne jetzt an seinem Tische behalten und zur Universität vorbereiten könne. Da ihm hierzu keine Aussicht gegeben und ihm die Nachfolge seines Schwiegervaters, des Superintendenten Ebert zu Idstein zugesichert wurde, so lehnte Gärtner († 31. Mai 1707) ab. Die Pfarrer schritten daher im Generalkonvent zu Nastätten, 22. Juli 1689, zur Wahl, aus welcher der von dem vorigen Inspektor Hartmann empfohlene und verwandte Pfarrer Mag. Joh. Daniel Artopaeus zu Wolf an der Mosel und der Definitor Justus Kröckius[81]) zu Holzhausen auf der Heide hervorgingen. Dem Reservatenkommissar war keiner von beiden genehm. Das Urteil dieses Mannes, der schon anderwärts als ein ungeschickter Diplomat gegenüber der römischen Kirche begegnet ist und die reformierten Kirchengüter zu Rhens an dieselbe verloren hatte[82]) und der jetzt unter der Maske der Friedensliebe ratlos und intriguierend hin- und hertappte, galt gleichwohl in Cassel mehr, als das der Definitoren und der ganzen Geistlichkeit. Kanler berichtete, Artopaeus sei ihm „unbekannt, doch höre er, dass derselbe ein junger, unerfahrener[83]), streitbarer und sonderlich gegen unsere reformierte Religion eifernder Mann sei, von welchem das Konsistorium und wir allhier viel Widrigkeit und Verdruss zu gewarten haben würden, wo wir friedliebende Leute von Nöten haben“, Kröckius sei gleichfalls einer von den Harten und Widrigen und ein wunderlicher Mann, dass mit ihm nicht fortzukommen. Daher möge das Konsistorium mit Hintansetzung der Definitoren und des lutherischen Ministeriums ein anderes Subjekt zum Inspektorat befördern. Um aber dem Ministerium keine Ursache zu Beschwerden zu geben, möge man den Definitor Reinhard Roth zu St. Goarshausen, der nur 6 Stimmen gehabt, „weilen derselbe doch eben nicht so eifrig gegen uns, noch zanksüchtig“, mit dem Inspektorate, und des Definitor Kröckius Sohn, den Präzeptor Joh. Andreas Kröckius zu St. Goar und Pfarrer zu Biebernheim, mit Roths Stelle zu St. Goarshausen beauftragen. Roth war ein alter gebrechlicher Mann, der, wie Kanler weiter ausführt, „nicht mehr reiten, noch gehen konnte“,

---

[81]) Just. Kröckius aus Eisenach war 1650 Adjunkt des Pfarrers Joh. Heinr. Borngreber zu Nastätten, 1654 Pfarrer zu Holzhausen, † 1703.

[82]) Hess. Zeitschr. 31, S. 61 ff.

[83]) Artopaeus hatte 1675 die Magisterwürde in Giessen erworben. Eine Tochter desselben war, wie Kanler in seinem Berichte andeutet, mit des Inspektor Hartmann gleichnamigem Sohn Laur. Hartmann zu Patersberg (1686—1689) vermählt. Artopaeus war daher damals ungefähr 45 Jahre alt und der Bericht des Reservaten- und Konsistorialkommissars Kanler auch hinsichtlich der angeblichen Jugend des Artopaeus parteiisch und lügenhaft.

er bekomme aber Futter für ein Pferd, habe auch eigene Wiesen in der Umgegend und könne daher aus seinem Eigenen zuschiessen, wenn die Stiftsgefälle etwa ausblieben, und in einer Kalesche seine auswärtigen Geschäfte verrichten (15. August 1689).[84]) Es waren also lauter Gründe, die mit dem Wohle und Interesse der Diözese keinen Zusammenhang hatten, vage Gerüchte und Befürchtungen über einen Unbekannten und Verdächtigungen gegen einen Bekannten. Die vermeintlich bedrohten Interessen der kleinen reformierten Gemeinde zu St. Goar sollten den Ausschlag geben, der grossen Stadtgemeinde und ganzen Grafschaft einen abgelebten Mann vorzusetzen, der „nicht mehr reiten, noch gehen konnte." Das Konsistorium genehmigte am 20. September 1689 wirklich diesen Vorschlag Kanler's, dass Roth die Inspektorstelle interimistisch und Kröckius' Sohn Roth's Stelle versehen solle, „womit das lutherische Ministerium wohl zufrieden sein werde." Dennoch kamen Kanlers kluge Berechnungen nicht zur Ausführung.

Schon lange herrschte, namentlich unter den älteren Geistlichen, ein tiefer Groll über die von dem Inspektor Hartmann eingehaltene Weise der Besetzung der Pfarreien. In dem erwähnten Generalkonvent (22. Juli) gaben die vier Definitoren Roth, Kröckius, Joh. Heinr. Ebenau zu Marienfels und Joh. Tilemann Wilner zu Ruppertshofen in einer Eingabe an das Konsistorium ihrem Unwillen einen Ausdruck: sie hätten nun geraume Zeit in Kirchen und Schulen nach ihrem Vermögen Gott und seiner Gemeinde gedient, sich an den geringsten Orten und unter fremden, brabantischen und der römisch-katholischen Religion zugethanen Leuten beholfen, auch mehrmals durch den Krieg ihre Nahrung verloren, jedoch vordem der guten Hoffnung gelebt, bei den vielen unter Hartmann vorgekommenen Veränderungen würde auch sie einmal das Glück begrüssen, es sei aber immer vorübergegangen, andere, viel jüngere seien dem Konsistorium empfohlen und denselben die besten und bequemsten Pfarreien übertragen, ihrer aber, weil sie keinen grossen Namen in der Welt, nicht vom Stamme Levi geboren, noch in denselben eingepfropft, ganz vergessen worden, daher sie geblieben, wie sie von Anfang an gewesen. Zwar erkenne Kröckius sich wegen seines Alters für einen vornehmen Ort nicht mehr geeignet, doch hätte er gehofft, bei einer volkreicheren Gemeinde, als seines Orts, wo kaum 10 evangelische und 2 reformierte Zuhörer seien, weil man mehr auf die Schafe, als auf die Wolle Absicht haben solle, auch dienen zu können. Weil sie und Andere ihre Söhne mit Kosten auf Schulen unterhalten und sie zu ehrlichen Diensten im Lande befördert zu sehen wünschten, aber befürchten müssten, dass mit Beförderung eines Extraneus zur Inspektur die Landeskinder das Nachsehen haben würden, so wollten sie bitten, künftig bei Bestellung der Pfarrdienste auch ihrer Söhne zu gedenken und Beförderung widerfahren zu lassen. Die Antwort auf diese Eingabe ist nicht bekannt.

Bald nachher am 18. September 1689 richtete auch die grosse lutherische Stadtgemeinde zu St. Goar an den im Bade Ems weilenden Landgrafen Karl

---

[84]) Mag. Reinhard Rohdius aus Marburg wurde 2. Dez. 1660 als Pfarrer zu Pfalzfeld eingeführt, 1678 Pfarrer zu St. Goarshausen und Definitor, zog 1702 nach Kördorf, † 12. Juli 1715.

eine energische Beschwerde über Kanler und das Konsistorium: ihre Pfarrstelle sei nun schon ein ganzes Jahr offen und vergeblich hätten sie bei Kanler um deren Besetzung nachgesucht. Sie seien hirtenlose Schafe. Täglich raffe infolge des Kriegs die Seuche so viele Menschen in St. Goar hinweg, dass alle Tage eine Beerdigung stattfinde und die Kranken und Sterbenden mit Gottes Wort und Sakrament versehen werden müssten. Schon am folgenden Tage verfügte der Landgraf an das Konsistorium, die Stelle baldigst zu besetzen. Der wahrheitsgetreuen Darlegung gegenüber hielten Kanler's Ränke und die denselben erteilte Genehmigung keinen Stand. Kanler musste selbst bestätigen, dass die Sterblichkeit so gross sei, dass zuweilen 3 bis 5 Personen an einem Tage zur Bestattung kämen. Die Gemeinde war aber auch seiner Absicht, ihr den alten Roth zum Pfarrer zu setzen, wegen dessen Unvermögen und aus anderen Gründen, welche sie ihm vorerst mitzuteilen weigerte, aber an rechter Stelle vorzubringen und zu erweisen drohte, entgegengetreten. Kanler hielt deshalb die konsistoriale Genehmigung seines Antrags vom 20. September 1689, um den alten Roth „nicht zwischen zwei Stühle zu setzen", zurück. Infolge der Beschwerde der Gemeinde und weiteren Berichts Kanler's billigte dann auch das ebenso ratlose Konsistorium am 4. Oktober die Zurückbehaltung seiner Anordnung vom 20. September und wies den Reservatenkommissar an, seinen Antrag und dessen konsistoriale Genehmigung geheim zu halten und namentlich den Pfarrer Roth nichts davon wissen zu lassen. Dem letzteren hatte Kanler inzwischen den Widerwillen des Ministeriums und der Gemeinde St. Goar, sowie seine eigene Gebrechlichkeit vorgestellt, worauf Roth von einer Übernahme der ihm zugedachten Stelle abstand. Der ratlose Kanler machte jetzt, um sich aus der von ihm verfahrenen Sache herauszuziehen, einen anderen Vorschlag, die beiden Erwählten, Artopaeus und Kröckius, nach Cassel vorzuladen und vor dem Konsistorium zu verhören und nach dem Ergebnis dem Ministerium eine andere Wahl aufzugeben. Er unterliess es auch jetzt nicht, beiden Präsentierten zwar nicht mehr konfessionellen Eifer, aber anderes Nachteiliges anzuhängen, dem Kröckius „üble Ausrede", dem Artopaeus seine Jugend und die Furcht vor der Hartmannischen Liga und Verwandtschaft (20. Oktober). Inzwischen hatte man in Cassel endlich eine Persönlichkeit gefunden, die wieder kein Landeskind, sondern ein Fremder war und von der Kanler nur zu berichten wusste, dass dieselbe ein ganz unbekannter Mensch sei, über den er überhaupt noch nichts erfahren, namentlich nicht, ob er sich energisch gegen die Papisten und freundlich zu den Reformierten stellen werde (8. November 1689). Nur diese beiden Eigenschaften befähigten demnach nach der Ansicht des Reservatenkommissars zum Superintendentenamte. Diejenige Autorität, welche diesen Unbekannten für das Oberhirtenamt der Niedergrafschaft empfohlen hatte, war der wegen seines calvinistischen Eifers in den Casseler Hofkreisen angesehene General von der Lippe, welchen der Fürst nach mehrjährigem Streite mit dem deutschen Ritterorden 1683 zur Würde und den hohen Einkünften eines Landkomturs der Ballei Hessen befördert hatte.

14. Gustav Adolf Hildebrand (1689—1695) aus Stargard in Pommern war nach seinem Studium am 4. Juni 1659 von Heidelberg her zur vierten

Pfarrstelle im evangelischen Ministerium zu Speier, zur Pfarrei bei den Augustinern, seit 1. Juni 1673 zur Pfarrei von St. Georg und seit 1667 auch zum Inspektor des Gymnasiums daselbst berufen worden, damals 1689 auch Senior des evangelischen Ministerums zu Speier.[85]) Auch er war bereits ein altersschwacher Mann, der zwar in den Kriegsverhältnissen in der Pfalz und nach dem Brande der Stadt Speier noch als einer der letzten daselbst ausgeharrt hatte, aber auch endlich über den Rhein nach Lussheim, Heidelberg und Frankfurt geflohen war und sich in Frankfurt zur Ruhe gesetzt hatte. Er hatte sich mehr durch eine Gymnasialreform zu Speier in den Jahren 1667 und 1679, als im Kirchenamte hervorgethan. Seine Wahl und Präsentation durch die Geistlichen der Diözese war eine blosse Formalität; er wurde am 28. Januar 1690 berufen, „am 14. Februar nach Cassel vociret" und 12. Februar dem Reservatenkommissar Kanler die Zulieferung der Litteralien und dem Definitor Roth die kirchliche Einführung des Bestellten aufgetragen. Die letztere erfolgte 4. April 1690 in Gegenwart des ganzen Ministeriums mit Ausnahme des kranken Pfarrers Rodius zu Kördorf und Klunck zu Langen-Schwalbach, „so an Füssen baufällig." Die Einführungsmahlzeit wurde aus dem Vakanzeinkommen, an Umzugskosten 60 Thaler, welche die lutherischen Gemeinden der Grafschaft aufbringen mussten, gleichwie an den Vorgänger, bezahlt. In Hildebrand's Amtszeit fällt die französische Belagerung der Stadt St. Goar und der Festung Rheinfels und deren ruhmvolle Entsetzung durch die Hessen. Hildebrand starb schon 22. Juni 1695.[86])

Auf Wunsch des geistlichen Ministeriums und Antrag des Reservatenkommissars Debell vom 24. Juni genehmigte das Konsistorium die Versehung der Stelle des alten Definitors Roth hinsichtlich der Versehung der Inspekturgeschäfte in der Erledigungszeit, doch dem Ministerium unvorgreiflich, durch den Pfarrer Joh. Melchior Schugk zu Bornig (28. Juni). Jetzt bot sich auch der alte Definitor Roth, der länger als 50 Jahre im Amt und 40 Jahre im Lande stand und schon vor 6 Jahren „nicht mehr reiten, noch gehen konnte", aufs neue für die Inspektorstelle an und versicherte, dass „die gnädigste Herrschaft und das ganze Land an ihm ein Genügen verspüren" solle (3. Juli). Die Geistlichen wählten und präsentierten den Professor der Philosophie Mag. Philipp Kasimir Schlosser zu Giessen und den Stadtpfarrer Mag. Heinrich Theobald Schenck daselbst.[87]) Dem Landgrafen war keiner von beiden „anständig", und der Widerstand zu Cassel gegen beide grösser, als in früheren Fällen. Das Konsistorium forderte am 9. August den Reservatenkommissar Debell und den reformierten Inspektor Konr. Wiskemann zum Bericht über die Gewählten auf. Dem letzteren war damit Gelegenheit und Befugnis gewährt,

---

[85]) Aus Akten des Königl. Bayr. Kreisarchivs zu Speier. Stadtarchiv Fasc. 465, 467, 499.

[86]) Hildebrand war zweimal vermählt, 1. mit Elisabeth Ursula, des Pfarrers Dr. Joh. Konr. Schragmüller zu Speier Tochter, 2. mit Martha Elisabeth, des Bürgermeisters Joh. Hartmann Scheibeler zu Gemünden an der Wohra Tochter, und hatte aus erster Ehe 5, aus zweiter 7 Kinder. Mayerhoffer, Die ältesten Taufbücher der Reichsstadt Speier, im Pfälz. Museum, XIII. Jahrg. 1896, S. 10.

[87]) Schenck, geb. 10. April 1656, war Pfarrer und Stipendiatenmajor, 1696 auch Definitor zu Giessen, † 11. April 1727. Strieder 10, S. 10.

sich auch in die lutherische Diözese einzumischen. Beide Begutachter kannten natürlich weder den einen, noch den anderen. Sie berichteten, dass „beide feine und friedliebende Subjekte seien, Schenck wegen seines sittsamen und moderaten Gemüts von den Definitoren und Pastoren vorgezogen werde“ (24. Aug.). Aber auch in Cassel und Marburg hatte man so wenig Fühlung und Bekanntschaft mit der lutherischen Schwesteruniversität Giessen, ihren Dozenten und der lutherischen theologischen Zeitlitteratur, dass man sogar in einen Betrug fallen konnte. Schon am 15. August war ein ungnädiger Beschluss des Geheimen Rats zu Cassel ergangen, welcher besagte, dass nach in Marburg eingezogenen Nachrichten und nach den Angaben eines „Herrn von Rochau Schlosser, als er zu Heidelberg im Ministerio gestanden, sich gegen die dasigen Reformierten widrig bezeiget, dass zwischen den Lutheranern und Reformierten fast alle gütliche Conversation aufgehoben; auch der andere (Schenck) sei nicht von solcher moderation, dass man sich einer guten Harmonie von ihm versehen könne“. Auch diesmal meinte man in Cassel den dienlichen Mann besser, als das ganze Ministerium gefunden zu haben, nämlich in dem Pfarrer und Leiningenschen Inspektor Joh. Ludw. Wentzel[88]) zu Grünstadt in der Pfalz. Das Konsistorium verlangte am 21. Sept. 1695, dass dieser Mann, der dem Landgrafen wegen seiner grossen Friedfertigkeit gerühmt worden, und weil die beiden Präsentierten in guten und beständigen Diensten ständen, wegen der französischen Prozeduren aber der Pfarrer in Grünstadt gar nicht sicher und der ganze Hunsrück durch den Krieg ruiniert sei, mit in Vorschlag gebracht werde. Der Landgraf und das Konsistorium waren diesmal, wie bemerkt, in einen Betrug, sei es des genannten Herrn von Rochau oder eines Anderen, gefallen. Schlosser hatte zwar 20 Jahre früher in seiner Jugend in Heidelberg Philosophie studiert, aber noch niemals, weder zu Heidelberg, noch sonst im Ministerio gestanden, auch bis da noch nicht einmal die Ordination empfangen. Es lagen auch jetzt Ränke und Verleumdungen konfessioneller Eiferer gegen Schlosser und das Bemühen eines Gönners des Wentzel zu Grunde, diesen thunlichst bald von Grünstadt in eine andere Stellung zu bringen. Wentzel hatte allerdings Ursache, wegen der französischen Kriegshändel eine baldige Versetzung von Grünstadt, wo seine „Stellung gar nicht sicher“ war, zu suchen. In einer Schrift des Nachfolgers Speners und damaligen Seniors des geistlichen evangelisch-lutherischen Ministeriums zu Frankfurt a. M. Joh. Dan. Arcularius[89]) fand sich die Stelle: „Wer sollte wohl denken, dass bei diesen betrübten Zeiten ein Prediger sich möchte beladen mit den französischen Kriegskommissarien, um von ihnen die Zehnten zu pachten und dadurch seinen eigenen Mitbrüdern die Seufzer zu erwecken, dass sie um ihr Brot kommen, eine rechte Einflechtung in die Händel

---

[88]) Joh. Ludw. Wentzel aus Grünstadt hatte 1667 zu Giessen studiert, war 1692–1726 Pfarrer zu Grünstadt. Die unten erwähnte Ausweisungsabsicht kam nicht zur Ausführung infolge der allg. Amnestie des Rijswijker Friedens. Gümbel, Gesch. der prot. Kirche der Pfalz, S. 238.

[89]) Joh. Dan. Arcularius, Die Einigkeit im Geist, wie sie von S. Paulo Epheser 4 allen Christen ernstlich anbefohlen, aber jetzt wenig in Acht genommen wird. Frankfurt 1693; S. 188. Weiteres über die durch diese Schrift veranlassten diplomatischen Verhandlungen bei Strieder 1, S. 136. Die Schrift selbst habe ich auf keiner Bibliothek finden können.

der Nahrung, die dem Herrn nicht gefallen kann, der uns zum Dienste seiner Kirche angenommen". Der Mann, der durch solche Zehntkauf- und Pachtgeschäfte mit den französischen Kriegskommissaren in der Pfalz seine Amtsbrüder um ihr Brot brachte und ihnen Seufzer erweckte, war, wie man am Rheine wusste und der Graf von Leiningen selber während einer Badekur zu Langen-Schwalbach dem dortigen Pfarrer Joh. Matth. Lucius bestätigt hatte, der „friedfertige" Pfarrer zu Grünstadt. Der Graf wünschte, dass sich Wentzel baldigst fortmachen möge, andernfalls er ihn nach dem Abzug der Franzosen ausweisen werde. Mit Rücksicht auf obige Stelle erklärte sich das Ministerium der Niedergrafschaft vor dem Reservatenkommissar entschieden gegen die Berufung Wentzels, der den Mantel nach dem Wind drehe und mehr mit dem französischen Intendanten de la Goupillière, als mit seinem Herrn, dem Grafen, Korrespondenz halte. Es seien daher weder gute Harmonie, noch gute Erbauung und Früchte zu hoffen. Der Bureaukrat Debell, der für solche biblisch-kirchlichen Erwägungen kein Verständnis hatte, zog alles in Zweifel und verlangte von den Geistlichen das Opfer ihrer Überzeugung und strikten Gehorsam, denn „nobis obedientiae gloriam relictam esse" (12. Okt.). Die Geistlichen beharrten jedoch bei ihrer Präsentation, baten um Bestätigung eines von beiden und erklärten sich nochmals gegen Wentzel, „der von einem vortrefflichen Theologen angezapfet und mit dunkelen Farben abgemalt sei". In gleicher Weise protestierte die Gemeinde St. Goar vor dem Landgrafen gegen Wentzel wegen dessen Einmischung in die weltlichen Händel (11. Okt.).

15. Mag. Philipp Kasimir Schlosser (1696—1703) aus einer Theologenfamilie zu Darmstadt, als Sohn des Mag. Phil. Schlosser, 19. Okt. 1658 geboren, hatte 1675 zu Heidelberg, 1676 zu Giessen studiert, 1678 Magister und Lehrer der Söhne Landgraf Ludwigs VI. zu Darmstadt, 1686 Professor der Logik und Metaphysik zu Giessen, 1693 Rektor der Universität, kam 1695 nebst den Professoren Dr. Heinr. Phasianus, Balth. Menzer, Professor der Mathematik, und Gregor Nitsch, Professor der Ethik, mit der theologischen Fakultät, die sie mehrfacher Irrtümer beschuldigten, die sie nicht erweisen konnten, in Streit. Es wurden deshalb Phasianus und Nitsch 5. Nov. für einige Monate suspendiert und Menzer 3. Jan. 1696 entlassen.[90]) Schlosser wurde, als dem Herkommen nach zu der lutherischen Inspektorstelle zu St. Goar präsentiert, durch Berufungsschreiben vom 1. Febr. 1696 auf den 14. Febr. zum Empfang der Bestallung vor das Konsistorium zu Cassel vorgeladen und am 18. Febr. dem Reservatenkommissar Debell und den Definitoren wegen Übergabe der Litteralien und Einführung Nachricht gegeben. An demselben Tage stellte er Revers aus, in welchen infolge der erwähnten Verleumdungen und der heillosen Furcht, welche man in Cassel vor den Lutheranern hatte, Bestimmungen eingesetzt wurden, welche weder einem Diözesanvorstand zu St. Goar, noch sonst wo vorher oder nachher zugemutet wurden und ihn vielleicht von der Übernahme des Amts abschrecken, jedenfalls ihn fest binden sollten.[91]) Schlosser erklärte

[90]) Hess. Hebopfer 4, 507. Marb. Beiträge 3, 239.

[91]) Alle früheren und späteren Reverse der luth. und ref. Inspektoren waren gedruckte Formulare, der Revers Schlossers hingegen ganz geschrieben.

dem Rate Göddaeus, dass er gegen den Revers nichts einzuwenden finde (17. Febr.). Er musste darin versprechen, „dass er sich aller ungebührlichen, harten Reden und Schmähworte insgemein, als auch aller anzüglichen Reden und Schmähworte insonderheit gegen die reformierte Religion enthalten solle, noch deren Zugethane in ihrem Gottesdienst in einige Wege turbieren oder behindern, auch dass solches von anderen untergebenen Pfarrern ebensowenig geschehe, fleissig zu sehen und Acht haben.[92]) Auch hinsichtlich der Kastengüter u. s. w. sollte Schlosser keine Neuerung machen, sondern alles in dem Stande, wie er es finde, lassen und damit zufrieden sein". Selbst alle äusseren Kirchensachen erachtete demnach der damalige kirchliche Byzantinismus in Cassel für vortrefflich und über jede Verbesserung erhaben. Schlosser war damals 8 Tage in Cassel und bat bei Göddaeus um Schreiben an den Superintendenten Mag. Joh. Fenner zu Marburg, ihn auf der Rückreise zu ordinieren (17. Febr.). Nachdem Schlosser 28. Febr. 1696 vom Landgrafen von Darmstadt die Entlassung erhalten, wurde er am 30. März durch den Pfarrer Mag. Joh. Melch. Schugk zu Bornig in Gegenwart des Landgrafen von Rheinfels, seiner Räte und katholischen Priester ins Amt eingeführt. Schlosser stand in hohem Ansehen und wurde nach dem am 26. März 1706 erfolgten Tod des Superintendenten M. Heinr. Orth zu Marburg 18. Mai zu dessen Nachfolger erwählt und nach erfolgter Bestätigung und Ernennung zum Ekklesiasten der Pfarrkirche und Konsistorialrat 6. Aug. durch den Metropolitan Herm. Wilstach aus Frankenberg ins Amt eingeführt, † 1. Juli 1712. — Von seinen Söhnen war Friedr. Phil. Schlosser, geb. 16. Sept. 1701, ein eifriger Anhänger der Wolff'schen Philosophie, der erste Pfarrer der 1731 konzessionierten lutherischen Gemeinde zu Cassel, † 17. Nov. 1742; Joh. Ludw. Schlosser, geb. 11. Nov. 1702, seit 1739 Hauptpastor an St. Katharinen zu Hamburg, † 7. April 1754.[93])

Auch von den beiden im Jahre 1706 Erwählten war keiner in Cassel genehm, man nahm wieder einen Extraneus, den Pfarrer zu Kleinern bei Wildungen, Joh. Heinrich Birckenhauer, in Aussicht, für welchen schon am 30. Juli 1706 das Bestallungsschreiben entworfen war. Doch fand man es nachträglich für gut, durch den Reservatenkommissar Lic. Reinhard mit den Diözesanen auf einem Generalkonvent (9. Sept.) zu verhandeln. Dort habe, berichtet Reinhard, die Schlosser'sche Partei sich ablehnend erklärt, weil Birckenhauer keine Probepredigt gehalten und als Famulus des Professor Dr. Bielefeld mit Pietisterei infiziert sei.[94]) Der Definitor zu Marienfels habe zu wissen verlangt, warum Serenissimus die beiden Vorgeschlagenen verworfen habe. Reinhard verlangte aber einfache Annahme des Birckenhauer, denn „es sei Alles aufs beste incaminiret", es habe jedoch die Schlosser'sche Partei so „kontraminiret", dass auch die, welche sich zu allem erboten, wankend geworden. Reinhard belehrte die Pfarrer weiter, der Fürst werde schon gesorgt und einen Mann erwählt

[92]) Durch den Revers sollten die im obigen Berichte Dr. Christianis erwähnten casselischen dolosen Überschreitungen des Rezesses gesichert werden.

[93]) Strieder 13, S. 47 ff. Allg. Deutsche Biographie 31, 541, 544.

[94]) Über Dr. Joh. Christoph Bielefeld, Professor der Theologie zu Giessen, vergl. Strieder 1, 396. Hess. Hebopfer 4, 508.

haben, der fromm und geschickt wäre und von dem man sich keiner Pietisterei zu versehen. Da die Pfarrer bei ihrem Vorschlag beharrten, verlangte Reinhard kategorisch ihre Erklärung für Birckenhauer. Hierauf fingen sie an, schreibt er, gelindere Saiten aufzuspannen. Sie erklärten darauf bündig: „So sind wir unterthänigst gehorsamst, sofern Herr Joh. Heinr. Birckenhauer quoad Aug. Conf. orthodoxus purus, und wollen auch künftig in Kirchen, Schulen und Häusern für den Fürsten zu beten bereit sein“.[95]) Da der Designierte wegen des Widerwillens des Ministeriums vielleicht hätte ablehnen können, so stimmte der Rat Wilh. Vultejus dahin, „es sei demselben nichts weiter zu sagen, als dass ihm nunmehr das Inspektorat wirklich aufgetragen worden und er dabei, wie gewöhnlich ermahnt werde“. Die Ernennung erfolgte 16. Sept. 1706, das Datum des obigen Berufungsschreibens vom 30. Juli wurde in den 1. Oktober geändert und die durchstrichenen Worte, „nachdem derselbe anstatt derer sonst von demselben Ministerio vorgeschlagenen zweyer subjectorum anderwärts präsentieret worden“, wieder hergestellt.

16. Mag. Joh. Heinrich Birckenhauer (1706—1740), geboren zu Altwildungen 1673, studierte 1692 zu Giessen, 1695 daselbst Magister, 1696 Pfarrer zu Kleinern, 16. Sept. 1706 Inspektor zu St. Goar. Er führte in der Diözese den Spener'schen Katechismus ein. Durch ihn kamen auch weitere Waldecker, Zinn, Pilgrim, Reysser, in der Niedergrafschaft ins Pfarramt.[96]) Er starb am 24. Jan. 1740. Birckenhauer war zweimal verheiratet, zuerst mit einer Colonius, dann mit einer Tochter des Stadtschreibers Kling zu St. Goar.[97]) Seine drei Söhne standen im Pfarramte: 1. Jeremias, 1721 Diakonus zu St. Goar, wurde noch in demselben Jahre Inhaber der damals durch eine Strafversetzung erledigten besten Pfarrei der Diözese, zu Bärstadt, † 28. Nov. 1733; 2. Joh. Heinrich war Pfarrer zu Wehrheim bei Usingen; 3. Gustav bei Hannover; 4. seine Tochter Maria Elisabeth war mit Joh. Chr. Pfeiffer, Pfarrer und Definitor zu Bornig, vermählt.

Von Birckenhauers Tod machte der Definitor Lauber zu Nastätten (24. Jan.) und der Reservatenkommissar Dr. Beza am 26. Januar dem Konsistorium Anzeige mit dem Wunsch, dass die Wahl auf ein friedfertiges und unanstössiges Subjekt fallen möge. Der Wunsch ging nicht in Erfüllung.

17. Peter Becker (1740—1767), geb. zu Herzogenbusch als Sohn des Hessischen Militärpredigers, später intrudierten Superintendenten Peter Becker d. A. zu Marburg, 2. Febr. 1701, wurde 1725 Kabinettsprediger der lutherischen Prinzessin Maximilian zu Cassel, lehnte 1733 einen Ruf als schwedischer Gesandtschaftsprediger zu Wien ab, bewarb sich 3. Febr. 1740 um die Pfarr- und Inspektorstelle zu St. Goar bei dem Geheimen Rat zu Cassel, welcher das Gesuch 9. Febr. an das Konsistorium abgab. Da man sich in St. Goar durch

---

[95]) Bericht des Reservatenkommissars Reinhard, 12. Sept. 1706.

[96]) Joh. Heinr. Zinn, ein von Birckenhauer mitgebrachter und erzogener Waisenknabe aus Wildungen, war 1728 Pfarrer zu N.-Walmenach, 1734 zu Weyer, † 18. April 1760, wo ihm sein Sohn Jeremias Zinn, † 8. Sept. 1802 und Enkel Friedrich Zinn, † 21. Febr. 1839, folgten.

[97]) Strieder 1, S. 428.

diese Bewerbung eines Hofpredigers geehrt fühlte, so baten die Kirchenältesten bei dem Regenten, Prinz Wilhelm, um seine Bestallung, weil „auf das votum negativum der Eingepfarrten hierbei wohl wenig regardieret werde“. Das Konsistorium gab (11. März) dem Reservatenkommissar Dr. Beza auf, den Pfarrern an die Hand zu geben, den Hofprediger Becker in Consideration zu bringen. Auf Beza's Antrag wurde die Zusammenberufung der Geistlichen 5. April genehmigt. In dem Generalkonvent am 17. Mai 1740 wurden der Pfarrer Mag. Phil. Friedr. Schlosser an der lutherischen Gemeinde zu Cassel, des früheren Inspektors Sohn, und der Kabinettsprediger Peter Becker daselbst erwählt und präsentiert. Die Resolution des Geh. Rats vom 27. Mai lautete: Beim Consistorio soll zuvorderst nachgesehen werden, ob es mit dem vorgeblichen Herkommen und jure praesentandi seine Richtigkeit habe. Nach der Bejahung dieser Frage wurde P. Becker, d. d. Stockholm $\frac{14.}{25.}$ Juli 1740 bestätigt, vom Bestellten 19. Aug. Revers ausgestellt und derselbe 30. Sept. 1740 eingeführt.

Die von dem Landgrafen Karl durch einen Vertragsbruch und Verletzung des Superintendenturwahlrechts ins Land gebrachte Pietistenfamilie Becker hatte hier wenig Glück. Landgraf Karl wünschte den Joh. Pet. Becker d. A. „wegen seiner Gaben und hohen Geschicklichkeit“ nach Schlossers Tod zum Superintendenten zu Marburg befördert zu sehen. Die Pfarrer gingen jedoch, weil er „dem Pietismus zugethan und ein Scheinheiliger sei“, auf diese Beschränkung ihres Wahlrechts nicht ein. Becker wurde dann trotzdem gegen den Ausfall der Wahl, in welcher er nur 13 Stimmen hatte, und trotz des Protestes der Pfarrer, dass ihnen ein fremder und unbekannter Mann gesetzt sei, von Landgraf Karl bestellt und so auch im Oberfürstentum der Rezess von 1648 durchbrochen: „Becker hat 1713 auf Quasimodogeniti zu Marburg seine Probepredigt und 1714 auf Quasimodogeniti seine letzte Predigt gethan, 1713 den 23. April seine Antrittspredigt zu Marburg, morgens 9 Uhr, gehalten, 1714 den 23. April, morgens 9 Uhr, gestorben“.[*]) Sein Sohn, der Inspektor P. Becker d. J., war in seinem Amte träge und faul, der Diakonus zu St. Goar und spätere Inspektor Wilhelm Helfrich Ebenau hatte allein in den letzten 10 Jahren Beckers 386 Predigten, alle Betstunden, 131 Taufen, 16 Kopulationen und 128 Hauskommunionen für ihn verrichtet. Im Jahre 1767 hatte Beckers Frau, eine Tochter des Dr. med. Ebert zu Marburg, welche hauptsächlich den verkommenen Haushalt Beckers verschuldet hatte, mit Einverständnis ihres Mannes die Schulstelle zu Bärstadt für 50 Gulden verhandelt. Infolge Berichts des Konsistoriums vom 14. Juli 1767 forderte der Geheimrat das Konsistorium zu Bericht, ob nicht wegen Beckers bedenklichem und anstössigem Betragen das Inspektorat einem Anderen zu übertragen sei. Nach weiterem Bericht des Reservatenkommissars Gössel vom 28. Juli und des Konsistoriums vom 6. Nov. wurde durch Extrakt Geh. Rats-Protokolls vom 24. Nov. 1767 dem Konsistorium aufgegeben, den Inspektor Becker wegen Schulkrämerei und anderer ungebührlichen Unternehmungen zu entlassen, ihm die Litteralien abzunehmen und die

[*]) Joh. Herm. Ruppersberg, Superintendent zu Marburg. Hess. Kirchen-Nachr. Fol. 411. Mscpt.

Wahl eines anderen Inspektors der Verfassung gemäss zu veranstalten.[99]) Das Konsistorium vollzog diesen Auftrag durch Schreiben an den Reservatenkommissar Gössel (30. November).[100]) Als dieser am 7. Dezember die Entlassung vollziehen und die Litteralien abnehmen wollte, kam Beckers Frau dazu, fing allerlei Disputationen an, zog den Schlüssel aus der Repositur und ging damit auf die Festung zum Gouverneur Heinrich Wilhelm von Wutgenau. Darüber verging der Vormittag. Der Schlüssel wurde zwar endlich wieder beigebracht, doch begab sich nachmittags auch Becker zum Gouverneur. Es konnte daher die Übergabe nicht geschehen. Gössel stellte eine Schildwache an die Repositurkammer. Am 8. Dezember erklärte sich der Inspektor durch den Diakonus Ebenau und zwei Kirchenälteste zur Übergabe bereit, worauf die Litteralien in 4 Kisten auf das Stifts- und Hospitalarchiv gebracht, die Schildwache zurückgezogen wurde und Becker um Verzeihung der gestrigen ungebührlichen Reden bat. Ob die Untersuchung formell richtig geführt worden ist, ist zweifelhaft. Becker schreibt an den Landgrafen: „Gott ist mein Zeuge, dass ich mir dergleichen nie habe zu Schulden kommen lassen, gleichwie ich denn auch zur gebührlichen Justifikation so wenig, als gehörigen Vernehmlassung gezogen und resp. vorgefordert"; auch sei ihm eine copia protocolli gänzlich versagt worden, er zweifele nicht, dass eine Revision seine Unschuld ergeben werde. Das Konsistorium wurde darüber 22. Dezember 1767 zu Bericht gefordert. Nachgehends bekannte Becker (23. Januar 1768) in einem Schreiben an den Landgrafen seinen Fehltritt, durch den er seine Frau und Kinder unglücklich gemacht und bat um Restitution oder doch um Berücksichtigung bei einer Vakanz. Auch seine Frau bat um Verzeihung, da ihr Mann erst zwei Tage nachher von ihrem Handel Kenntnis erhalten und am Tage nach seiner Entsetzung zum Zeugnis seiner Unschuld das hl. Abendmahl empfangen und bat um Restitution. Sie wurde vom Konsistorium an den höheren Ort verwiesen (3. Februar 1768). Becker wurde schon im Jahre 1768 wieder angestellt als lutherischer Pfarrer zu Karlshafen, wo er 14 Tage nach dem Tode seiner Frau am 9. Mai 1772, 71 Jahre alt, starb.

Von seinen Söhnen war Karl Becker, welcher als Feldprediger 1781 mit den Hessen nach Amerika zog, 1774 Pfarrer zu St. Goarshausen, 1785 zu Bornig, † 20. Oktober 1805; Peter Becker 1781 Pfarrer zu St. Goarshausen, wurde, weil er seine Magd geschwängert und vorgeblich ausser Landes geheiratet, 4. März 1803 kassiert, jedoch von dem französischen Konsistorium 1808 zum Pfarrer zu Langen-Schwalbach bestellt, † 1813.

Um die Inspektorstelle meldete sich der in den Hofkreisen angesehene Metropolitan Philipp Leonhard Stausebach zu Frankenberg, früher Feldprediger, mit der Bitte, ihn dem geistlichen Ministerium und Rat Gössel für die Wahl zu empfehlen (2. Januar 1768). Derselbe kam jedoch nicht in Betracht. Vom Geheimen Rat wurde am 5. Januar dem Konsistorium und von diesem am 7. Januar

---

[99]) Nach einer damals zwischen den nassauischen Kanzleien geführten Verhandlung hatte das Konsistorium die Gutachten von drei Fakultäten eingeholt.

[100]) Vilmar, Remotion Hess. Pfarrer 1867, S. 25.

dem Rat Gössel die Beschleunigung der Wahl aufgegeben. Letztere fand 14. Januar statt. Die drei Definitoren Gust. Christoph Lauber, Joh. Dan. Boller und Joh. Dietr. Wagner brachten die daraus hervorgegangenen „gelehrten, frommen und friedfertigen Subjekte", den Pfarrer und Definitor Konrad Kasimir Werner zu Ruppertshofen und den Pfarrer Mag. Philipp Konrad Otto zu Nochern, welche „vor auswärtigen subjectis" die Verhältnisse am besten kannten, in Vorschlag. Werner hatte 19, Otto 15, Boller und Wagner je 12 Stimmen. Um dem alten Werner den Rang abzulaufen, wendete sich Otto an das Konsistorium und versprach „an den ihm gemachten Auflagen nicht das geringste ermangeln zu lassen, während Werner schon seit 9 Jahren seinen Sohn als Adjunkt habe und aus Verwandtschaftsrücksichten gewählt sei" (16. Januar). Gleichzeitig beschwerte und bewarb sich Birckenhauers Witwe für einen ihrer Söhne, an deren Studium sie ihr Vermögen gehängt, denen aber Becker jüngere Bewerber vorgezogen, um die Pfarrei Ruppertshofen, wo seit 74 Jahren lauter Werner gewesen und da Werner seinen seit 9 Jahren adjungierten Sohn nach St. Goar mitnehmen werde (21. Januar). Das Konsistorium entschied sich für Otto, der 20 Jahre im Amt und in seinen besten Jahren, hingegen der emeritus Werner mehr als 40 Jahre im Amte und seit 1759 seinen Sohn als Adjunkt und seit 5 Jahren cum spe succedendi erhalten habe (23. Januar). Vom Geheimen Rate wurde Otto, „der mit in ohnmasgeblichen Vorschlag gebracht", am 26. Januar 1768 bestellt und dem Konsistorium wegen anderweiter Plazierung Becker's zu berichten aufgegeben.

18. Mag. Philipp Konrad Otto (1768—1802) war als Sohn des seit 1710 zu Nochern gestandenen und 9. März 1768 verstorbenen Pfarrers Joh. Christian Otto, 8. April 1727 geboren, besuchte die Schule zu Idstein, 1746—1748 die Universität Wittenberg, wo er Magister wurde, 18. Januar 1749 Gehilfe seines Vaters, 26. Januar 1768 Inspektor, wurde als solcher im Auftrag und Namen des Konsistoriums vom Rate Gössel 18. April verpflichtet und 27. April 1768 in Beisein des hessischen Gouverneurs eingeführt. Er war seit 110 Jahren der erste Inspektor, der aus der Niedergrafschaft gebürtig war. Im Jahre 1799 feierte er sein 50jähriges Jubiläum, wobei ihm die Definitoren mit einem Gedichte gratulierten, † 11. Mai 1802, alt 75 Jahre 1 M. 3 Tage.

Während seiner Amtszeit wurde 1774 statt des Spener'schen Katechismus der Jakobische und 1783 statt des alten Marburger Gesangbuchs das verwässerte Casseler Neue luth. sog. Waisenhaus-Gesangbuch in der Diözese eingeführt.

Infolge der Erneuerung älterer Prozesse des Stifts zu St. Goar wegen des Eigentums des umfangreichen und wertvollen Stadtwaldes, welche Otto als Stiftsdekan auf Grund alter Urkunden seit 1781 betrieb, machte er sich so missliebig, dass ihm die Bürgerschaft die Fenster einwarf und seine Mobilien zerstörte, und er auf die Festung Rheinfels flüchten musste. Die Klage des Stifts wurde vom Ober-Appellationsgericht zu Cassel 12. Dezember 1782 abgewiesen.[101]) Durch die Kriegsstürme der französischen Republik kamen die drei

[101]) Grebel, Geschichte der Stadt St. Goar 1848, S. 220.

linksrheinischen Pfarreien an Frankreich (1795). Otto behielt zwar die Inspektion über den rechtsrheinischen Teil der Diözese und die von demselben fälligen Gefälle, lebte aber infolge des Kriegs, da in den Jahren 1799—1801 alle Gefälle sequestriert waren, in Mangel und Dürftigkeit. Seit 8 Jahren waren keine Kirchen- und Schulvisitationen mehr gehalten, auch die Pfarrer nicht mehr kirchlich eingeführt worden.[102]) Nach Otto's Tod wurden seinen Erben an rückständiger Besoldung der rechtsrheinischen Gefälle Casselischer Seits 200 Thaler zuerkannt (2. Juli 1803).

Von Otto's Söhnen war a) Wilh. Eberhard Otto 1784 Adjunkt des Pfarrers Kobbeus zu Nieder-Tiefenbach, 1793 Pfarrer zu Patersberg, † 1819; b) Joh. Christian Otto, 1769 Diakonus zu St. Goar, ging in das republikanische Lager über und gab, als die Franzosen die fürstlichen Möbel des Schlosses Rheinfels verkauften, den Ausrufer ab, weshalb hessischer Seits seine Rückkehr nach Hessen verboten wurde, er wurde jedoch auch von der republikanischen französischen Regierung, „weil er sich etwas weiter gewagt, als Klugheit und Vorsicht erlaubten" für einige Zeit bis zum Juni 1803 suspendiert[103]), c) Christian Nicolaus Otto hatte 1783—1785 zu Rinteln studiert, wurde 1793 seinem Vater adjungiert und nach dessen Tod ihm die Rückkehr und Bewerbung in Hessen freigestellt. Derselbe machte jedoch, soviel ersichtlich, keinen Gebrauch davon.[104])

Nach Otto's Tod beauftragte das Konsistorium den ältesten Definitor Wilh. Helfrich Ebenau zu Nochern mit den Inspekturgeschäften, welche derselbe schon 8 Jahre lang diesseits des Rheines besorgt hatte, mit der Auflage, sich die Akten, Rechnungen und Litteralien aus der Repositur von dem Sohne des Verstorbenen nach und nach und ohne Aufsehen zu erregen, zuliefern zu lassen und über den Rhein herüberzuschaffen. Dasselbe gab gleichzeitig dem obigen Pastor extr. Christian Nicolaus Otto laut einer Anordnung an seinen Vater vom 12. April 1802 auf, die Akten an Ebenau abzuliefern. Als nämlich der Inspektor Otto um die Weiterzahlung seines Gehalts vom rechten Rheinufer bat, wurde ihm diese zwar zugestanden, jedoch auf Antrag der Sequestrations-Kommission aufgegeben, das Superintendenturarchiv über den Rhein nach St. Goarshausen zu schaffen und dasselbe dort unter seinem Verschluss zu halten, weil dasselbe sonst von der französischen Regierung zurückbehalten und ein Recht zu fernerer Besoldung des ersten lutherischen Pfarrers zu St. Goar gegen Hessen geltend gemacht werden könnte (12. und 26. April 1802). Ehe die Anordnung vollzogen war, starb Otto. Ebenau berichtet 29. Mai, dass er diesem Befehl nachleben und dieses mit vielen Hindernissen und Gefahren verbundene Geschäft verrichten, und wenn es glücklich vollendet, berichten werde. Ein Bericht über den Vollzug liegt zwar nicht vor, doch schreibt er in seinen „Zuverlässigen Nachrichten": „Dieses that er auch", und der obige Pfarrer Wilhelm Eberhard Otto zu Patersberg berichtet 3. Mai 1803, dass sie, Otto's Kinder, die Herüberschaffung des Archivs meistens veranstaltet hätten.

---

[102]) Bericht des Inspektors Ebenau, 29. Mai 1802.

[103]) Aus Ebenaus Zuverl. Nachrichten.

[104]) Kons.-Beschl. 3. Aug. 1802.

Es ist darnach kein Zweifel, dass das umfangreiche Archiv des lutherischen Superintendenten, über dessen Verbleib noch ein Dunkel schwebt, 1802 nach Nochern herübergeschafft worden ist.[105])

Im Jahre 1690 enthielt das Archiv 62 Hauptconvolute und 10 Packete alter Briefe: Nr. 1—3 Pergamentbücher über die Pfarreien und Schulen, ihre Güter, Kollaturen, Visitationen. Nr. 4 Hartmanns Diarium. Nr. 6 das Stift St. Goar, Nr. 7 Vorstellung und Aufzug der Superintendenten, Nr. 8 Amt, Forum und Strafen der Geistlichen. Jurisdiction des Reservatenkommissars, Nr. 9—13 Kirchensachen von St. Goar, Nr. 14 Stipendien, Kanonikate, Legate, Kollekten, Nr. 15 Synoden, Nr. 16 Streitigkeiten der beiden protestantischen Religionsparteien, Nr. 17 Fürstliche Verordnungen und Verträge. Nr. 18—24 Buss- und Bettags- und Fürbittenausschreiben für das kaiserliche und fürstliche Haus, Nr. 25—60 Akten der einzelnen Pfarreien (alphabetisch), darunter auch die der Darmstädtischen Diözesen Braubach und Eppstein (54—59) und der Cölnischen Stadt Rhens (60), Nr. 61 Kandidatensachen, Nr. 62 Verschiedenes.[106])

Auf Antrag des Konsistoriums vom 19. Juni und Beschluss des Geheimen Rats vom 29. Juni 1802 sollten unter den veränderten Umständen die Prediger nach Langen-Schwalbach berufen und bedeutet werden, wegen Ausfalls der Pfarrei St. Goar ihre Wahl auf solche Subjekte zu richten, welche eine Pfarrstelle in der Niedergrafschaft bekleideten. Gleichzeitig erfolgte eine anderweite Festsetzung des Gehalts. Die Besoldung vom linken Rheinufer wurde ganz abgetrennt.[107]) Das Einkommen der lutherischen Pfarr- und Inspektorstelle zu St. Goar war im Jahre 1760 zu 440 Thaler 22 Alb. 4 Hlr. veranschlagt. Davon blieben 1795 auf dem rechten Rheinufer 280 Thaler 20 Alb. 6 Hlr. Die Besoldung des künftigen Inspektors wurde auf 250 Thaler aus den rechtsrheinischen Stifts- und anderen Casselischen Gefällen festgesetzt[108]) und dieser Gehalt durch Allerh. Reskript vom 15. März 1803 dem neuen Inspektor von der Zeit an, wo die Witwenkasse im Bezuge aufhöre, bewilligt. Ausserdem bezog der Inspektor aus hessen-rotenburgischen Kassen 32½ Thaler und 12 Malter Hafer, welche der Reservatenkommissar Zipf im März 1805 bei der Oberrentkammer an obigen 250 Thalern zu kürzen vergeblich beantragte und damit einen neuen Beweis lieferte, von wie geringem Wohlwollen die Reservatenkommissare gegen die Kirche und ihre Diener, die sie regieren sollten, erfüllt waren.[109])

---

[105]) Der frühere Superintendent Hegemann zu St. Goar teilte mir 1875 mit, dass es ihm unerklärlich sei, dass das Archiv zu St. Goar so sehr dürftig sei und gar keine Akten über die Diözese enthalte. Die obige Darstellung klärt diese Dürftigkeit auf, wenn auch meine weiteren Nachforschungen über den Verbleib des Archivs, das zunächst bei der Pfarrei oder dem Dekanate Nastätten zu suchen sein sollte, bis da ohne Erfolg geblieben sind.

[106]) Aus den obigen Bestallungsakten des Staatsarchivs zu Coblenz.

[107]) Extr. Geh. R. Prot. 24. Sept. 1802.

[108]) Extr. Geh. R. Prot. 8. Febr. 1803. Akten der hess. Sequestrationskommission und Oberrentkammer zu Cassel, die Bestallung und Besoldung des luther. Kircheninspektors betr.

[109]) Die Oberrentkammer fragte 16. März bei dem Konsistorium und dieses bei dem Inspektor Ebenau an, welcher berichtete: „dass diese feindselige Denunziation in der Absicht,

Am 11. Februar 1803 erhielt Zipf den Auftrag, die Pfarrer zur Wahl nach Langen-Schwalbach zu berufen. Auf Antrag des Definitors Joh. Theodor Werner wurde jedoch die Wahl, wie früher, zu Nastätten am 30. März 1803 vorgenommen. Es bewarb sich auch der frühere Militärprediger und damalige Pfarrer zu Ober-Walmenach Joh. Christian Wilh. Schwartz, „ein Fremdling in der Niedergrafschaft, ohne Weib, Kinder, Bruder und daher isoliert von aller Verwandtschaft, ein redlicher und unbefangener Mann", um die Wahl.[110]) Gewählt wurden der Pfarrer Wilh. Helfrich Ebenau zu Nochern und der Definitor Wilh. Metz zu Hohenstein und der erstere vom Konsistorium zur Bestätigung empfohlen (14. April 1803).

19. Wilhelm Helfrich Ebenau zu Nochern (1803—1806) aus einer seit der Mitte des 17. Jahrhunderts im Pfarramte in der Niedergrafschaft stehenden angesehenen Familie aus Giessen[111]), Sohn des Pfarrers Joh. Friedr. Ebenau zu Ober-Walmenach, geb. 14. Januar 1733, studierte zu Idstein und Rinteln, seit 21. September 1755 Adjunkt seines Vaters, 9. November 1756 Diakonus zu St. Goar, wo er bei der grossen Pulverexplosion 21. August 1759, durch welche 41 Menschen umkamen, 50 Schritte weit weggeschleudert und betäubt wurde, aber doch wie durch ein Wunder mit dem Leben davon kam, und auch den grossen Brand 14. April 1761 erlebte, wurde 21. Juli 1769 Pfarrer zu Nochern, 14. Oktober 1785 auch Definitor der rheinfelser Klasse, 19. April 1803 als Inspektor landesherrlich bestätigt. Er wurde ohne kirchliche Einführung zufolge Auftrags des Konsistoriums an den Reservatenkommissar Zipf von diesem 9. Juni 1803 verpflichtet und 5. Juli zu Nastätten den Pfarrern vorgestellt. Ebenau war bereits 70 Jahre alt und feierte 1805 sein Jubiläum, † 30. Juli 1806. Seiner Witwe wurde das Sterb- und Gnadenquartal bewilligt. Eine Frucht kirchlicher Arbeit und Treue der Familie Ebenau ist die von Strieder[112]) erwähnte handschriftliche Pfarr-Chronik „Zuverlässige Nachrichten", welche Johann Friedrich Ebenau begonnen, der Inspektor Wilh. Helf. Ebenau am 12. Juli 1797 vollendet, dann aber dessen Sohn Friedr. Wilh. Ebenau, späterer Kirchenrat zu Nochern, fortgesetzt hat und wovon eine Abschrift sich dermalen im Königl. Staatsarchive zu Wiesbaden befindet.

Nach Ebenaus Tod wurde der alte Definitor Joh. Theodor Werner zu Ruppertshofen mit dem Inspektorat für die Vakanzzeit am 7. August 1806 beauftragt; er versah dasselbe bis zum 7. Dezember 1806. Auf Antrag des Konsistoriums und Beschluss des Geh. Rats vom 19. August 1806 wurde die Wahl nach Langen-Schwalbach, jedoch auf Widerspruch Werner's der General-

---

dem Inspektor zu schaden, sich selbst aber durch leere Vorspiegelungen höhere Gunst zu erschmeicheln", eine ungegründete Anzeige sei und die Stifts- und Rotenburgischen Gefälle ganz getrennte Fonds und ohne Zusammenhang seien (4. Mai 1805).

[110]) Schwartz, gebürtig aus Cassel, war 1792 Feldprediger der Hessen in Frankreich, 1795 Pfarrer zu Ober-Walmenach, † 21. Juni 1803.

[111]) Joh. Heinrich E. wurde als Adjunkt, Nachfolger und Eidam des Pfr. Simon Leo zu Marienfels 9. Febr. 1660 ordiniert.

[112]) Strieder 11, S. 86. Die Chronik gründet sich für das 16. u. 17. Jahrhundert auf Christianis Memoriale, enthält jedoch auch mancherleiigk Unrichteiten.

konvent, wie herkömmlich, nach Nastätten auf den 21. Oktober anberaumt. Eine geradezu schülerhafte Behandlung hatte der Reservatenkommissar Arstenius den Geistlichen zugedacht. Derselbe stellte dem Konsistorium vor, die Pfarrer der Niedergrafschaft seien alle mit einander verwandt und bildeten eine Familie, es könne daher wohl die Wahl auf einen solchen Mann fallen, der wegen Leibes- und Geistesschwachheit nicht die nötigen Fähigkeiten habe; er beantragte daher, ihm aufzutragen, die Stimmen zu sammeln und von jedem Wähler die Gründe der Wahl zu Protokoll zu nehmen, damit das Konsistorium entscheiden könne. Das Konsistorium lehnte jedoch eine solche ehrenrührige Behandlung der Geistlichen ab und beliess es bei dem Herkommen (5. Sept.). Gewählt wurden der Pfarrer Joh. Daniel Hartz zu Diethard, 62 Jahr alt, und Ebenau's Sohn, Friedrich Wilhelm Ebenau[113]) zu Nochern, 40 Jahr alt. Hartz hatte 1 Stimme mehr. Die drei Definitoren Joh. Friedr. Karl Rhod zu Nieder-Bachheim, Heinr. Ludw. Metz zu Hohenstein und Joh. Chr. Wagner zu Bärstadt baten in einer gründlichen Darlegung (25. Oktober) bei dem Konsistorium um Bestätigung Ebenau's, weil diese Stelle wegen der vielen damit verbundenen Arbeit nicht geeignet sei, als Belohnung vieljähriger Dienste zu gelten, sondern einen Mann von Geistes- und Körperkräften erfordere, um sie mit Würde bekleiden zu können. Ebenau sei gut geschult und schon bei seines Vaters Wahl in Betracht gezogen, gleich weit entfernt von Unerfahrenheit, wie von Erschlaffung des Alters und habe solche Geistes- und Körperbildung, dass er viel Gutes wirken könne. Sie baten, beide Gewählte vor dem Konsistorium über ihre Würdigkeit zu prüfen. Auch beide Gewählte bewarben sich in Cassel um die Bestätigung, Hartz sogar bei dem Kurfürsten selbst: Ebenau sei jung und durch die Pfarrei Nochern genügend versorgt. Er stellte seine von den Vaterlandsfeinden erfahrenen Gewaltthaten, Kontributionen und Requisitionen auf seiner früheren Stelle Pfalzfeld vor, wodurch er namenlosen Schrecken gehabt und sein erspartes Vermögen verloren; durch die Inspektorbesoldung werde er seine 6 Kinder besser versorgen können. Seinen Patriotismus und seine Verluste durch die Franzosen und etliche zu denselben gefallene Pfarrkinder liess er sich durch den hessischen Kanzleirat und Amtmann Wachter zu St. Goar bescheinigen. Hartz war kein ganz ehrenwerter Charakter. Ebenau war würdiger und tüchtiger. Dieser erbot sich zu einer Prüfung und zur Erlangung der Magisterwürde, Hartz sei infolge von Familienverbindung gewählt, gehöre zu den wohlhabendsten Pfarrern und sei seit seinem 23. Jahre vom Glücke begünstigt. In Cassel suchte man durch einen Ausweg um die Entscheidung herumzukommen. Der Ausweg war allerdings geradezu dumm. Zufolge einer höchsten Order forderte das Konsistorium am 31. Oktober 1806 den Reservatenkommissar Arstenius auf, die Pfarrer zu vernehmen und zu berichten, warum die Definitoren bei der Wahl übergangen seien. Jedoch am 1. November 1806 hatte auf Anordnung Napoleons der junge Kurstaat Hessen

[113]) Fr. Wilh. Ebenau, geb. zu St. Goar 6. Jan. 1767, studierte zu Idstein und Rinteln, 1793 Gehilfe des Pfr. Ebenau zu Nieder-Meilingen, 16. Febr. 1794 ordiniert, 1797 Adjunkt seines Vaters zu Nochern, 1803 Pfarrer zu St. Goarshausen, 1806 zu Nochern, jubilierte 16. bezw. 18. Febr. 1844 in der Kirche, wurde Kirchenrat, † 30. Mai 1844.

aufgehört. Sofort bewarb sich Hartz bei den „Vaterlandsfeinden“ um seine Bestätigung, welche der französische Administrator Pietsch nach Anhörung des Reservatenkommissars Arstenius am 4. Dezember 1806 bereitwillig erteilte und dem Konsistorium zu Cassel mitteilte.

20. Joh. Daniel Hartz zu Diethard (1806—1818), Sohn des Pfarrers Nic. Hartz zu Pfalzfeld, geb. 4. Febr. 1744, besuchte die Schule zu Trarbach, studierte zu Rinteln unter Schwarz, Plitt und Chrysander, wurde 11. Jan. 1767 Adjunkt seines Vaters, 1770 dessen Nachfolger, 4. Nov. 1795 Pfarrer zu Diethard, hatte bereits 1806 seinen Sohn, später seinen Eidam Kirsch zum Adjunkt, 1817 Kirchenrat, behielt bei der anderweiten kirchlichen Organisation 1818 seine Würde und Gehalt in seiner Eigenschaft als Dekan des Dekanats Nastätten, wurde 1833 emeritiert und starb in dem hohen Alter von 90 Jahren zu Dörsdorf im Jahre 1834.

Nach der Herstellung des Kurstaates bat Hartz 18. Dezember 1813 bei dem Kurfürsten und Konsistorium zu Cassel um Bestätigung in seinem Amte. Es sprachen sich zwar alle Räte des Konsistoriums für ihn aus, doch fuhr dasselbe jetzt genau da fort, wo es am letzten Tage des Kurstaates, 31. Okt. 1806, stehen geblieben: es sei der vom Reservatenkommissar Arstenius am 31. Okt. 1806 erforderte Bericht noch nicht eingegangen, daher zu erinnern und zu erstatten (2. Februar 1814). Auch bei Arstenius suchte Hartz am 10. Februar 1814 um Befürwortung seiner Bestätigung nach. Alle im Jahre 1806 im Amte gestandenen Pfarrer mussten sich daher wirklich wegen ihres damals ausgeübten Wahlrechts rechtfertigen und wegen Übergehung der Definitoren entschuldigen. Es wurde damit die von Arstenius den Geistlichen zugedachte Behandlung schliesslich vom Konsistorium adoptiert.

Arstenius legte seinem Berichte (4. März) diese Rechtfertigungsberichte der Pfarrer bei. Diese beriefen sich teils auf ihr freies Wahlrecht, auf das hohe Alter und ausdrückliche Ablehnung der Definitoren, oder — so Hartz selbst — dass vor 1803 niemals ein Definitor, 1768 aber sogar ein Adjunkt gewählt worden. Der Pfarrer Heinr. Ludw. Metz zu Hohenstein berichtet ausser diesen Gründen: „die Würdigkeit des Hartz, der damals auch schon alt gewesen und einen Gehilfen gehabt, sei weniger, als die der Definitoren zu verteidigen. Die Wahl desselben gereiche dem geistlichen Ministerium nicht sonderlich zur Ehre. Die Präsentation desselben sei nicht seine Schuld und habe er sich nicht fremder Sünden teilhaftig gemacht. Bei einer künftigen Wahl könne er nicht auf die unter den Auspizien des von der französischen Administration angestellten Inspektors Hartz kreierten Definitoren stimmen“ (1. März). Der Pfarrer Glatzau zu Holzhausen a. d. H. berichtete, dass er die Definitoren Werner und Wagner als würdige gewählt; es sei aber die ärgerliche und den Predigerstand herabwürdigende Gewohnheit eingerissen, dass Werber ausgeschickt würden, die Stimmen zu sammeln mit dem Versprechen besonderer Vergünstigungen bei Vakanzen. Arstenius berichtete dann, dass die Pfarrer freies Wahlrecht hätten und die Definitoren zu alt gewesen. Das Konsistorium war nicht ganz einig. Während der Konsistorialrat Ernst äusserte, dass „Ebenau jun. nicht im besten Lichte erscheine“, meinte der

General-Superintendent Dr. Rommel dagegen, „dass die Sache sich etwas anders verhalte.“ Die freimütige Äusserung des Pfarrers Metz aber war für die hierarchischen Ohren eines Konsistorialrats ein solcher Misston, dass derselbe sie für hassenswert erklärte. Das Konsistorium trug am 15. Mai 1814 auf Bestätigung des Hartz bei dem Kurfürsten an.

Hartz hatte schliesslich noch einen widerlichen Streit mit dem alten Definitor Joh. Theodor Werner über den diesem für Versehung der Inspekturgeschäfte während der Vakanz zugebilligten Inspektorgehalt. Laut des Reskripts an den Inspektor Ebenau vom 15. März 1803 hatte das Konsistorium auch dem Werner am 11. September 1807 den Gehalt nach Ablauf des Sterb- und Gnadenquartals für die Zeit der Vakanz (157 Thaler 24 Alb. 6 Hlr. und 4 Malter Hafer) und ebenso die französische Administration am 21. Februar 1807 zugebilligt. Letztere hatte den Gehalt für 4 Monate an Werner zahlen lassen, dann aber auf Betreiben des Hartz, weil der älteste Definitor die Inspekturgeschäfte eo ipso und gratis versehen müsse, am 11. April 1807 die Vergütung dem Werner abgesprochen und diesen den Betrag zurückzahlen lassen. Das Konsistorium zu Cassel verfügte, dass von einer unentgeltlichen Versehung keine Rede sein könne und dass der Nachfolger (Hartz) das Sterb- und Gnadenquartal tragen müsse (16. Oktober 1807).[114]) Dasselbe wies daher den Hartz an, nunmehr diese Vergütung an Werner zu leisten (6. Sept. 1814). Hartz erhob jetzt gegen den alten Werner die schändliche und erlogene Beschuldigung, dass dieser, um die Ehre und Einkünfte der Inspektur möglichst lange zu geniessen, die Inspektorwahl im Jahre 1806 verzögert habe. Werner wies zwar den Ungrund dieser Verleumdung nach, indessen leistete Hartz auch auf eine weitere Konsistorialverfügung keine Zahlung, sondern appellierte an das Ober-Appellationsgericht und verschwieg und behielt, als dieses diese Klage als „unqualifizierbar“ am 18. Februar 1815 abgewiesen, dieses Resolut mehr als 5 Monate zurück. Auf nochmalige Klage Werner's, der jetzt auch Kosten und Verzugszinsen verlangte, gab das Konsistorium wiederum am 9. und 27. Aug. 1815 dem Inspektor Hartz auf, den Werner zu befriedigen, und dem Reservatenkommissar, demselben zur Befriedigung zu helfen. Jedoch auch Arstenius verzögerte die Ausführung, liess dem Hartz 4 Wochen Frist, weil noch nicht definitiv entschieden sei, und gab dem Werner am 23. Dezember 1815 auf, ein documentum desertae appellationis vom Ober-Appellations-Gericht zuvor beizubringen. Das Konsistorium forderte nochmals 9. März 1816 den Reservatenkommissar zum Bericht. In demselben Monat starb der 80jährige Definitor Werner. Diese Sache, mit welcher die hessischen Kirchenregimentsakten der Niedergrafschaft Katzenellenbogen schliessen, lässt erkennen, warum die Definitoren im Jahre 1806 gegen die Würdigkeit des Hartz begründeten, wenn auch vergeblichen Widerspruch zu erheben für Pflicht erachteten.

---

[114]) Es beruhte dieses auf Ledderhose, Hess. Kirchen-Recht 1785, § 349 u. 359.

II. Casselische reformierte Inspektoren zu St. Goar seit 1649.

1. Adolf Fabricius aus Rotenburg, geb. 19. Jan. 1604, studierte 1625 zu Basel, besuchte 1626 Italien und Genf, wurde Sekretär bei dem Landgrafen Moritz, studierte darauf noch Theologie und besuchte 1629 England. Dort liess er sich 16. Juli 1633 vom Bischof von Lincoln nach dem Ritus der englischen Staatskirche ordinieren, ohne dass man in Hessen an dieser Ordination in einer Kirche des Auslandes damals Anstoss nahm. Fabricius stieg jetzt noch höher in fürstlichen Gnaden, kirchlichen Ämtern und Ehren. Er wurde 10. März 1634 an dem Collegium Mauritianum zu Cassel immatrikuliert, dann Hofprediger bei der Landgräfin Juliane, deren Söhne Christian und Ernst er auf Reisen nach Italien und Frankreich begleitete; nach 5 Jahren wurde er wieder Hofprediger der Landgräfin Juliane bis zu ihrem Tod 1643. Im Jahre 1646 begleitete er den Landgraf Friedrich von Eschwege nach Schweden zu dessen Vermählung mit Eleonore Katharina von Pfalz-Zweibrücken. Als Landgraf Ernst die Niedergrafschaft erhielt, wurde Fabricius 1649 Hofprediger desselben zu Rheinfels und führte den reformierten Gottesdienst am 1. Adventssonntag 1649 in der Stadtkirche zu St. Goar ein. Nach Landgraf Ernsts Übertritt zur katholischen Kirche lebte Fabricius zwei Jahre zu Witzenhausen, wurde 1653 Metropolitan zu Homberg und nahm als solcher Teil an der Synode der niederhessischen Kirche zur Umarbeitung der hessischen Kirchenagende von 1574, † 7. Febr. 1676. Schriftstellerisch ist Fabricius nur durch Herausgabe mehrerer Leichen- und anderer Predigten thätig gewesen.[115])

2. Johannes Werner aus Homberg, studierte 1639 auf der Akademie zu Cassel, war gegen Ende des dreissigjährigen Krieges Prediger bei der hessischen Garnison zu Lippstadt und als solcher mit dem Landgrafen Ernst bekannt geworden.[116]) Ernst trat am 8. März 1649 mit ihm in Verhandlung, weil ihm „das jus praesentandi zustehe", zwecks Berufung zum reformierten Prediger zu St. Goar. Weil Lippstadt in hessischen Händen blieb, verzögerte sich die Bestallung. Landgraf Ernst präsentierte unmittelbar vor seinem Überzug nach St. Goar den Werner dem Konsistorium zu Cassel (25. Juni 1649). Werner versprach bei seiner Bestallung im Revers dem Landgrafen Wilhelm VI. Treue und Gehorsam und nicht von seinem Kirchendienste abzustehen, er habe denn ordentlichen Urlaub genommen und sei seines Dienstes von denen entlassen, bei welchen die Entlassung stehe (9. Dez. 1649). Man wusste demnach damals weder zu Cassel, noch auch Landgraf Ernst selbst etwas von einer Kirchengewalt des letzteren, sondern nur von einem Präsentationsrecht. Ernst, damals noch ein Eiferer für den Calvinismus, forderte 14. Dez. 1649 den Werner auf, schleunigst noch vor dem Christfeste sein Amt anzutreten, „damit den

---

[115]) Strieder, Hess. Gel.-Lex. 4, 34. — Heppe, Einführung der Verbesserungspunkte 1858, S. 225.

[116]) Hess. Zeitschr. N. F. 18, 295. Joh. Werner ist verschieden von dem gleichzeitigen und gleichnamigen Joh. Werner aus Marburg, welcher 1634 zu Cassel studiert und 1651 Pfarrer zu Treysa war, † 1683.

Lutherischen der Mut je mehr und mehr benommen werden möge". Werner wurde durch Fabricius ins Amt eingeführt. Der Streitruf Ernsts gegen die Kirche, welche das Fürstenhaus laut des westfälischen Friedens zu erhalten und zu schützen verpflichtet war, verhallte jedoch bei Ernst und Werner schnell in einen kläglichen Missklang. Nach Ernsts Übertritt wurde Werner durch dessen Rat Joh. Herm. Nordeck am 7. Juni 1652 abgesetzt, weil er einer Anordnung zuwider heimliche Schreiben des Konsistoriums zu Cassel, worin er starke Anmahnungen zu seiner Pflicht erhalten hatte, nicht abgeliefert und Werner sich als dem Landgrafen Wilhelm verpflichtet bezeichnet hatte laut seiner Bestallung. Werner lebte noch ein halbes Jahr im Pfarrhause zu St. Goar und Ernst bewilligte ihm trotz seiner „vielfältigen Widerspenstigkeit" am 22. Dez. 1652 weitere 3 Monate Frist. Werner, welcher auch durch wiederholte sehr unterwürfige Schreiben keine Wiedereinsetzung erlangen konnte, erhob darauf einen vergeblichen Besoldungsstreit gegen Ernst, von welchem er für 5 Monate, welche er im Jahre 1649 zu Homberg verweilt, Besoldung verlangte.[117]) Auch seitens des Konsistoriums zu Cassel, welches ihn 1649 bestellt hatte, erhielt Werner keinen Schutz. Er folgte im Jahre 1653 einer Berufung des Rats der Stadt Bremen an die dasige Ansgarikirche[118]), wo er wegen Unzucht mit seiner Magd 1657 suspendiert, 1658 abgesetzt und durch Beschluss des Rats vom 17. März 1658 aus dem Pfarrhause und aus der Stadt Bremen ausgewiesen wurde.[119])

Landgraf Ernst erteilte nach Werners Absetzung dem Oberschultheiss Wilh. Cölsgen Auftrag, für die Versehung des Gottesdienstes Sorge zu tragen und überliess es der reformierten Gemeinde, welche damals 18 Familien zählte, einen Prediger zu berufen. Die Interimscura versah der Pfarrer Matthaeus zu Bacharach. Nach vergeblichen Verhandlungen mit dem Pfarrer Peter Petenius aus Dillenburg wurde berufen

3. Heinrich Werner Candidus (1653—1657), ein Sohn des herzogl. zweibrückischen Superintendenten Samuel Candidus. Derselbe war ein unruhiger Geist, in Bern zum Predigtamte ordiniert, Feldprediger bei den Schweizern, 1647 Pfarrer zu Mimbach in der Pfalz, von wo er, weil ihm infolge der Kriegsnöte seine Pfarrkompetenz nicht ausgerichtet wurde, am 6. Juli 1648 die Entlassung nahm und die ihm vom hessischen General Geisse angebotene Feldpredigerstelle mit monatlich 21 Rthlr. und freiem Tisch beim Regiments-Oberst übernahm. Im Jahre 1652 war Candidus Hofprediger zu Bedburg. Laut Berufung der Gemeinde wurde er mit Genehmigung Landgraf Ernsts reformierter Prediger zu St. Goar und stellte 11. März 1653 Revers aus. Candidus war ein eifriger Calvinist, der überall in die Pfarreien der Niedergrafschaft einzudringen suchte und daher bei der Bevölkerung als Unruhstifter galt. Auch er fiel bei Landgraf Ernst in Ungnade, weil er eine Einladung zu einem von

---

[117]) Akten: Joh. Werner, Pfarrer zu St. Goar, vom Landgrafen Ernst seines Dienstes entsetzt, 1652. Marb. Staats-Archiv.

[118]) Berufungsschreiben vom 22. Juli 1653.

[119]) Predigerverzeichnis der Ansgarikirche, pag. 49. Mscpt. Postii Chronicon ad a. 1657.

diesem veranstalteten Religionsgespräch abgelehnt und dazu die andere Hälfte des Papiers des fürstlichen Einladungsschreibens benutzt hatte.[120]) Ernst entzog ihm mehrere Besoldungsstücke aus der fürstlichen Kammer, als angeblich zur Besoldung des Schlosspredigers zu Rheinfels gehörig, welche mit dem Wegfall des Dienstes auch wegfallen sollten. Auch trotz wiederholter Verwendung Landgraf Wilhelms bei Ernst konnte Candidus diese Bezüge nicht wieder erlangen.[121]) Die reformierte Gemeinde zu St. Goar, bei welcher er ebenfalls wenig beliebt war, bat bei dem Konsistorium zu Cassel um seine Versetzung, weil er „wegen seiner leisen Stimme und unvernehmlichen Ausrede im Predigen bei den Zuhörern wenig Erbauung gestiftet". Das Konsistorium wollte ihn trotzdem als eifrigen Calvinisten mit einem der besten Pfarrdienste, dem zu Allendorf an der Werra, belohnen, den er jedoch, als ihm nicht bequem, ablehnte. Im Jahre 1657 wurde er Prediger der reformierten Gemeinde in der cölnischen Stadt Rhens a. Rh. Einen bei deren Religionsverwandten zu Hanau und in den Niederlanden gesammelten Kollektenfond wollte er schliesslich, statt die Schulden der Gemeinde zu bezahlen, zur Ausbreitung der reformierten Gemeinde zu St. Goar unter der lutherischen Bevölkerung der Niedergrafschaft verwenden. Landgraf Wilhelm, allen kirchlichen Gegensätzen abhold, missbilligte jedoch dieses Treiben.[122]) Candidus wurde 1661 Pfarrer und Inspektor zu Meisenheim, im Juni 1670 zweiter Pfarrer zu Bergzabern, † 19. August 1679. Er war vermählt mit Susanna Margarete Hofmann. Von seinen Söhnen war 1. Joh. Daniel Candidus reformierter Pfarrer zu Ransweiler, 1678 zu Annweiler, 1682 zu Barbelroth, 1690 zu Bergzabern, zugleich Inspektor, † 5. Jan. 1719; 2. Georg Friedrich Candidus, Stadtschreiber in Annweiler; 3. Friedrich David Candidus, geb. zu St. Goar 1654, Apotheker zu Weinheim.[123])

4. Nicolaus Treviranus (1658—1666) aus Hirschberg bei Diez, studierte 1620—1625 zu Herborn, 1625 Gehilfe seines Vaters im Pfarramt zu Hahnstätten, 1627 Diakonus zu Diez, 1632 reformierter Pfarrer zu Nassau, tauschte 1633 mit dem zweiten Pfarrer Joh. Jak. Birlenbach zu Diez, 1635 Inspektor daselbst und Nachfolger seines Schwiegervaters, Andreas Arcularius. In dieser Stellung kam er als eifriger und entschiedener Calvinist in Streitigkeiten mit dem lutherischen Statthalter und damaligen Pfandherrn der Grafschaft Nassau-Diez, Achatius von Hohenfeld. Der letztere warf ihm Hochmut vor, absolute zu regieren, sei der einzige Streitgrund. Obgleich durch den Prinzen Adolf von Nassau-Schaumburg ein Vergleich zustande kam, dass beide in Kirchen- und Schulsachen einmütig handeln sollten, so nahm Treviranus, der schon 1648 einen Ruf nach Marburg abgelehnt, zwei Jahre später seine Entlassung und folgte der Berufung nach St. Goar. In seinem Abschied stand, dass er dem Fürsten in sein jus episcopale eingegriffen und um mehrerer Kompetenz willen sein Vaterland verlasse. Die Berufungsverhandlung mit ihm war dem Reservaten-

[120]) Stramberg, Rhein. Antiquarius 2, 4, 777.

[121]) Schreiben Landgraf Wilhelms 19. Jan. und 4. Okt. 1656.

[122]) Hess. Zeitschr. N. F. 31, S. 52.

[123]) Th. Gümbel, Gesch. der protest. Kirche der Pfalz, S. 594, und aus Mitteilungen des Königl. Bayr. Kreis-Archivs zu Speier.

kommissar Joh. Konr. Nordeck aufgetragen (30. März 1658). Auch zu St. Goar erwies sich Treviranus als ein energisch-hierarchischer Mann, sodass Landgraf Wilhelm VI. seine grosse Hitze und dass er zu praecipitanter verfahre, missbilligte (26. Februar 1659), † 9. Februar 1666. Hohenfeld erkannte ihn später als einen aufrichtigen Mann an, der sich jedoch von seinen stolzen Söhnen habe regieren und verführen lassen.[124]) Seine Witwe Anna Kunegunde und mehrere kleine Kinder lebten später in armseligen Verhältnissen in Speier. Ausser einer Leichenpredigt auf die Fürstin Sophie Hedwig zu Diez über Psalm 16 (1642) und auf Landgraf Wilhelm VI. über 2. Könige 20, 2 und 3 (1663) schrieb er eine Postille „Christliche Andachten über die Sonntagsevangelien", welche nach seinem Tode in mehreren Auflagen erschien.[125]) Von seinen Söhnen war 1. Andreas Heinrich Treviranus 1650 Pfarrer zu St. Peter und Kaplan zu Diez, 1656 zu Bacharach, 2. Joh. Gottfr. Treviranus zu derselben Zeit Konrektor zu Bacharach, später Pfarrer zu Bicken bei Dillenburg.[126])

5. Konrad Wiskemann (1666—1706), gebürtig aus Witzenhausen, Sohn des Pfarrers Joh. Wiskemann, geb. 1633, studierte 1650 zu Cassel, wurde 30. März 1666 zum Inspektor zu St. Goar bestellt, † 17. Juni 1706, begraben in die Kirche zur rechten Seite des Altars. Während seiner Amtszeit zog infolge der Austreibung der Reformierten aus Rhens deren Prediger Joh. Bernh. Delph 1685 „aus Privatinteresse" nach Kemel, führte dort reformierten Gottesdienst neben dem lutherischen ein und begründete eine kleine Gemeinde, deren Pfarrsitz später nach Langen-Schwalbach verlegt wurde.[127])

6. Nicolaus Kürsner (1707—1714), der Sohn eines Buchdruckers zu Marburg, geb. 1661, war Feldprediger, 1694 zweiter reformierter Prediger und Professor der griechischen Sprache zu Rinteln, 1706 Inspektor zu St. Goar, trat das Amt erst 6. Nov. 1707 an, 1714 reformierter Inspektor zu Schmalkalden, 24. Febr. 1718 Superintendent zu Cassel, im März auch Oberhofprediger und Konsistorialrat, † 14. Jan. 1734.[128]) Während seiner Amtszeit wurde eine dritte reformierte Predigerstelle in der Niedergrafschaft, nämlich zu Nastätten, eingerichtet und Joh. Th. Neuber aus Niederhessen zu deren Prediger 1712 bestellt.[129])

Von den von dem Konsistorium zu Cassel am 15. Febr. 1715 zum Inspektorat vorgeschlagenen Pfarrern Keppel zu Grenzebach, Joh. Ludw. Klinkerfues an der Unterneustadt zu Cassel und Schenkel zu Zierenberg — auch ein Hofprediger der Markgräfin von Bayreuth war in Betracht gezogen — wurde keiner bestätigt.

7. Tilemann Stahlschmidt (1715—1734) aus Siegen, studierte seit dem 5. August 1686 zu Herborn, bekleidete am Ende des 17. Jahrhunderts eine Stellung in der Pfalz, 1701 Oberpfarrer und Wittgensteinischer Inspektor zu Lasphe, ein bis da fleissiger und ordnungsliebender Mann, wurde am

---

[124]) Steubing, Topographie der Grafschaft Diez 1812, S. 102 ff.

[125]) Strieder 16, 234.

[126]) Steubing S. 106 u. 113.

[127]) Ledderhose, Hess. Kirchenstaat 1780, S. 298. — Hess. Zeitschr. N. F. 31, 59.

[128]) Bach, Kurze Gesch. d. kurh. Kirchenverfassung 1832, S. 121.

[129]) Ledderhose a. a. O. S. 300.

4. April 1715 zum Inspektor nach St. Goar berufen und seine Ernennung am 5. April den reformierten Predigern zu Nastätten und L.-Schwalbach bekannt zu machen und den Bestellten in die Einkünfte einzuweisen, dem Reservatenkommissar Reinhard aufgetragen. Landgraf Karl verwilligte dem Bestellten 40 Thaler Transportkosten, sowie die Hälfte der Vakanzeinkünfte seiner Stelle vom 11. November 1714 ab, während die andere Hälfte den Vakanzpredigern zugebilligt wurde. Stahlschmidt und der reformierte Diakonus Badenhausen zu St. Goar wurden im Jahre 1734 kassiert wegen ihrer zu öffentlichem Ärgernis ausgearteten Streitigkeiten. Dass der Inspektor S. einem gefallenen Mädchen beim heil. Abendmahl das Brot reichte, während der Diakonus demselben den Kelch verweigerte, gab Anlass zu den heftigsten gegenseitigen Schmähungen und Verleumdungen, die selbst auf die Kanzel gebracht wurden. Obwohl die dem Inspektor gemachten Beschuldigungen, darunter auch die des Ehebruchs, nicht bewiesen werden konnten, so hatte doch der Ruf beider so gelitten, dass das Konsistorium auf Suspension und spätere Versehung mit einem geringeren Pfarrdienste antrug. Statt dessen erfolgte jedoch die Kassation (wahrscheinlich im Februar), indem man Stahlschmidt als belastet ansah.[130])

8. Joh. Konrad Kessler (1734—1747), eines Bäckers Sohn aus Cassel, geb. 13. Januar 1682, studierte zu Marburg 1699, war Pfarrer zu Niederzwehren bei Cassel, wurde d. d. Stockholm, 24. März 1734 zum Inspektor ernannt und dem Reservatenkommissar Dr. Beza 2. Juli davon Nachricht gegeben. Kessler starb auf seinen Gütern zu Niederzwehren 21. Februar 1747. Der dasige Pfarrer Grau, welcher Kesslers Tod dem Konsistorium am 22. Februar anzeigte, erklärte sich auf Anfrage des Letzteren zur Nachfolge gegen Vergütung der Umzugskosten und Beigabe der Garnisonspredigerstelle bereit (20. März). Auch der Pfarrer Joh. Peter Koppen zu Harmutsachsen verlangte Umzugskosten. Der Pfarrer Göbel zu Obersuhl lehnte die Stelle ab. Das Konsistorium schlug Grau und Koppen vor (21. April 1747).

9. Joh. Reinhold Grau (1747—1768) aus Melsungen, geb. 21. April 1701, besuchte die Schulen zu Cassel, studierte 1718 zu Marburg, dann zu Heidelberg, Leyden und Utrecht, wurde 1736 Pfarrer zu Niederzwehren, am 16. Mai 1747 zum Inspektor ernannt, † 19. April 1768. Grau schrieb „die erfreute Seele in dem Bethause Gottes, vorgestellt in dem 25. Psalm.“[131])

10. Heinrich Wilhelm Eskuche (1768—1776) aus Wolfhagen, geb. 25. September 1718, studierte 1734 zu Marburg, war seit 2. Juni 1747 reformierter Prediger zu Nastätten, 1762 zu Hümme, 28. Juni 1768 zum reformierten Inspektor zu St. Goar bestellt und dem Reservatenkommissar Gössel 22. Juli von der Ernennung Nachricht gegeben. Eskuche trat das Amt 12. November an, † 11. April 1776.[132]) Eskuche und sein Nachfolger Nolte waren die ersten reformierten Inspektoren, welche mit den lutherischen Inspektoren und Geistlichen auf einem erträglich friedlichen Fusse lebten.

[130]) Aus Akten des Marburger Staatsarchivs. Sein Sohn Joh. Ludw. Stahlschmidt war 1739 Gymnasialprofessor zu Zweibrücken, 1747 ref. Pfarrer zu Contrig in der Pfalz, † 26. Apr. 1762. Gümbel, a. a. O. S. 747. Heintz, Le collège de Deux-Ponts III, S. 53.

[131]) Strieder 5, 88.

[132]) Strieder 5, 307.

Über die Vakanzversehung entstand eine erregte Verhandlung. Der reformierte Diakonus E. K. Rommel zu St. Goar, machte von dem Ableben „des Inspektors der reformierten Religion“ dem Konsistorium Anzeige und nannte sich selbst dabei „decanus zu St. Goar.“ Der Superintendent Reinh. Chr. Ungewitter beklagte, dass dem Rommel so sehr das judicium discretionis mangele und bei der Vakanz kein besseres Subjekt die vices diaconi versehe. Um denselben ganz bei Seite zu schieben, beantragte Ungewitter die Vakanzversorgung durch den lutherischen Inspektor anordnen zu lassen, bezw. die reformierten Einwohner in den lutherischen Gottesdienst gehen zu lassen, da es nicht unerbaulich sei, so viel als möglich im Äusseren eine gewisse Vereinigung zu zeigen (16. April). Die weltlichen Mitglieder waren jedoch konfessioneller, als der Superintendent. Das Konsistorium beauftragte daher den Reservatenkommissar Resius eine Vakanzversehung anzuordnen, welche der reformierte Prediger Karl Theodor Kessler zu Nastätten und Rommel schliesslich übernehmen mussten.

11. Johannes Nolte (1776–1786) aus Oberelsungen, geb. 29. Mai 1729, wurde nach seinem Studium zu Cassel und Marburg Stipendiatenmajor daselbst, 1758 reformierter Diakonus und Rektor zu Frankenberg, 1761 Pfarradjunkt zu Kirchhauna, 1764 erster Pfarrer an der Unterneustadt zu Cassel, 25. Juni 1776 zum Inspektor zu St. Goar ernannt, 1786 Superintendent zu Allendorf a. W., † 12. April 1789.[133])

12. Joh. Wilhelm Bingel (1786—1805) aus Cassel, hatte 1759 zu Marburg studiert und den Feldzug der Hessen nach Amerika als Stabsprediger mitgemacht, wurde dann Diakonus zu St. Goar, und auf Antrag des Reservatenkommissars Victor vom Konsistorium 21. März 1786 vorgeschlagen und 28. März von Landgraf Wilhelm IX. zum Inspektor ernannt, 9. Mai von Victor verpflichtet. Infolge der Abtretung des linken Rheinufers an Frankreich sollte vom Jahre 1800 ab den jenseitigen Beamten keine Besoldung mehr von Hessen gereicht werden. Dem Inspektor war die Zahlung des Stiftseinkommens von der Rückkehr auf das rechte Rheinufer abhängig gemacht. Da Bingel die Rückkehr verzögerte, war er vom 1. Januar 1800 bis 1. März 1801 ohne Besoldung und nahm endlich die durch Versetzung des Pfarrers Joh. Heinr. Koch nach Immenhausen frei gewordene reformierte Predigerstelle zu Nastätten (9. März 1801) an, mit welcher seitdem die ref. Inspektur verbunden blieb. Für seine Verluste erhielt er 7. Juni 1805 an rückständiger Besoldung von seinem Abzug aus St. Goar bis 28. Februar 1805 eine Nachzahlung von 840 Thaler 18 Albus und von da an 40 Thaler 21 Albus aus der Franksteuer und für alle übrigen weggefallenen Besoldungsstücke 117 Thaler 31 Albus 10 Heller.[134]) — Am 9. Juli 1803 bewarb sich der reformierte Pfarrer Cornelius Rausch zu St. Goarshausen, gebürtig aus Ziegenhain, welcher 1787 reformierter Prediger zu Nastätten, seit 1797 reformierter Diakonus zu St. Goar gewesen, wegen des Kriegs seine Stelle verlassen und am 3. November 1798 nach St. Goarshausen übergezogen

---

[133]) Bach a. a. O. S. 127.

[134]) Akten der Casseler Oberrentkammer, die Bestallung und den Gehalt des reformierten Kircheninspektors betr. 1805 u. 1806, im Königl. Staatsarchiv zu Wiesbaden.

war, um die Nachfolge des kränklichen Inspektors Bingel; das Gesuch wurde jedoch abgeschlagen (23. Juli). Bingel † 25. Oktober 1805.

13. Dr. Johann Spieker zu Nastätten (1806—1818), eines Kaufmanns Sohn aus Wolfhagen, geb. 26. März 1756, studierte zu Marburg 1771 bis 1775, seit 1. Dezember 1776 reformierter Prediger zu Rauschenberg, 22. Mai 1800 Stiftsprediger zu Hersfeld[135]), 22. April 1806 reformierter Prediger und Inspektor zu Nastätten, trat das Amt 1. Mai an; 1. Juli 1818 erster Pfarrer, Dekan und Professor am theol. Seminar zu Herborn, wo er 12. Juli das Amt antrat, † 18. April 1825. Am 18. Oktober 1828 wurde ihm in der Kirche zu Herborn ein Denkmal errichtet.

III. Darmstädtische Metropolitane und Inspektoren der evangelisch-lutherischen Diözese Braubach-Katzenellenbogen.

1. Dr. theol. Balthasar Schuppius (1646—1649), geb. zu Giessen 1610, studierte 1625 zu Marburg, dann zu Königsberg und Rostock, wo er 1631 Magister wurde, besuchte die Niederlande, 1635 Professor der Beredsamkeit und Geschichte zu Marburg, 1641 Lizentiat, 1643 auch Pfarrer an St. Elisabeth daselbst, 1645 Dr. theol., 1646 Hofprediger und Inspektor zu Braubach, nahm seit April 1648 an den Friedensverhandlungen zu Münster und Osnabrück Teil, nach deren Abschluss er 15. Oktober 1648 zu Münster die Friedenspredigt hielt, 1649 Pfarrer an St. Jacobi zu Hamburg, † 26. Oktober 1661.[136])

2. Joh. Kaspar Horresius (1649—1672) aus Marburg, seit 1626 Pfarrer zu Braubach, 1649 Metropolitan, † 12. Sept. 1672, alt 75 Jahre.[137])

3. Mag. Johannes Winkler (1672—1676), geb. zu Goltzern bei Grimma 13. Juli 1642, besuchte die Schule zu Grimma, 1656 die Thomasschule zu Leipzig, 1659 die dasige Universität, 1661 Privatlehrer zu Grimma, 1664 Magister zu Jena, 1666 Privatgelehrter zu Leipzig, 1668 Informator der Söhne des Herzogs Phil. Ludwig von Holstein-Sonderburg, dessen Sohn Karl Ludwig er nach Tübingen begleitete, 1672 zweiter Pfarrer zu Homburg v. d. Höhe, auf Wunsch des Landgrafen Georg Christian 12. Dezember 1672 zum Pfarrer und Metropolitan zu Braubach bestellt, von der Ablegung eines besonderen theologischen Examens dispensiert und, weil die Pfarrer der Diözese noch jung und zur kirchlichen Einführung ungeeignet erschienen, ohne diese durch ein fürstl. Schreiben der Gemeinde befohlen, 1676 Hofprediger zu Darmstadt, wo er in die pietistischen Streitigkeiten verwickelt wurde, 1678 Pfarrer an der lutherischen Gemeinde zu Mannheim, 1678 Pfarrer und Superintendent zu Wertheim, 1684 Hauptpastor zu St. Michaelis zu Hamburg, † 5. April 1705.[138])

---

[135]) Spieker schrieb 1801 über Kuhpockenimpfung. Strieder 15, 175.

[136]) Strieder 14, 43 ff. — Justi, Reihenfolge der Pfarrer an der St. Elisabethkirche zu Marburg 1835, S. 39 ff.

[137]) Wilhelmi, Mitteilungen aus der Geschichte Braubachs 1884, S. 30 ff.

[138]) Akten, die Pfarrbestellung zu Braubach betr. Wiesbadener Archiv. Strieder 17, 141 ff.

4. Mag. Joh. Heinrich Vietor (1676—1724) aus Godelau, studierte 1663 zu Giessen, 1676 Pfarrer und Metropolitan zu Braubach, † 1726.

5. Joh. Martin Schade aus Gerau (1726—1733), studierte 1698 zu Giessen, 1723 Gehilfe Vietors, 1726 Pfarrer und Metropolitan zu Braubach, † 1733.

6. Joh. Georg Joseph Weissenbruch (1733—1764) aus Engelrod bei Lauterbach, studierte zu Giessen, 1722 Pfarrer der luther. St. Michaelisgemeinde zu Diez, 1727 Pfarrer zu Ems, 1733 Pfarrer und Metropolitan zu Braubach, auch Garnisonsprediger zu Marxburg, ein wegen seines exemplarischen Lebens und seiner Amtstreue gerühmter Mann, † 5. November 1764.[139]) Sein Sohn Wilhelm Justus war ihm seit 11. Januar 1760 adjungiert und nach seinem Tode Diakonus zu Braubach, der bisherige Diakonus Henr. Martin Hammes wurde Pfarrer. Hammes, sowie sein Nachfolger im Pfarramte Wilh. Justus Weissenbruch (1785—1792), waren nicht mit der Diözesaninspektion betraut, sondern der Pfarrer

7. Mag. Joh. Peter Snell (1765—1797) zu Dachsenhausen, geb. zu Braubach 25. Januar 1720. Derselbe war ein Sohn des Pfarrers Michael Snell zu Gemmerich und dessen Frau Johanna Maria, einer Tochter des Metropolitan Joh. Heinr. Vietor zu Braubach, studierte 1741 bis 1745 zu Giessen, 1745 Magister, 1746 Hauslehrer zu Staden, 1747 Privatdozent, 1747 Adjunkt seines Vaters zu Gemmerich, 1749 Diakonus zu Nassau, 1750 Pfarrer zu Dachsenhausen, 1765 Metropolitan, 1777 Inspektor, † zu Klingelbach 1. April 1797, begraben zu Dachsenhausen 5. April.[140])

8. Joh. Christoph Röhling (1797—1800) aus Gundernhausen, der Sohn eines Leinwebers, geb. 27. April 1757, studierte 1778 zu Giessen, war dann Hauslehrer zu Gundernhausen und zu Hering am Otzberge, Lehrer am Waisenhaus zu Frankfurt a. M., 1792 Pfarrer zu Braubach, 1797 Inspektor der Kirchen und Schulen der Diözese Braubach. Er verfasste mehrere Schriften naturwissenschaftlichen Inhalts.[141])

9. Joh. Gottlieb Ammann (1800—1810) aus Pirmasens, geboren 17. November 1774, studierte seit 1790 zu Giessen, war 1797—1800 Instruktor der Prinzen zu Darmstadt und Freiprediger an der dasigen Hofkirche, 1800 Pfarrer zu Braubach und Inspektor der Diözese, 1810 Pfarrer zu Weilburg und Ephorus der Kirchen und Schulen des Weilburger Konsistoriums, auch Scholarch des dasigen Gymnasiums. 1818 Dekan und erster Pfarrer mit dem Titel Kirchenrat, † als designierter nassauischer Landesbischof 27. März 1837.[142])

---

[139]) Steubing, Topographie der Grafschaft Diez 1812, S. 158. Akten, die Gehaltsverbesserung des Pfarrers Weissenbruch betr. Wiesbadener Archiv.

[140]) Strieder 14, 35.

[141]) Strieder 12, 52.

[142]) Abicht, Der Kreis Wetzlar III, S. 187.

IV. Darmstädtische Metropolitane und Inspektoren der evangelisch-lutherischen Diözese Eppstein.

1. Philipp Kaspar Bechtold zu Wallau (1667—1693), geb. zu Giessen 1. Mai 1616, war anfänglich Pfarrer zu Nieder-Weisbach, 1651 zu Dausenau, 1652 zu Delkenheim, seit 15. Oktober 1665 zu Wallau, 1667 Metropolitan, 23. Mai 1693 emeritiert, † 11. Oktober 1696.

2. Mag. Joh. Eberhard Zeller zu Wallau (1693—1705), gebürtig aus Stuttgart. Landgraf Ernst Ludwig beauftragte d. d. Nidda, 23. Mai 1693 den Hofprediger Bielefeld, den Zeller, der sich damals in Frankfurt aufhielt, cum spe succedendi zum Pfarrer und Metropolitan zu Wallau zu bestellen. Zeller war ein kirchlich unerfahrener, eigensinniger, jähzorniger, krankhafter Mann, über welchen sich nach 8 Jahren die Gemeinde beschwerte, dass seine oft 3 Stunden langen Predigten und seine Kinderlehren dunkel und unverständlich, dass er die vorgeschriebenen Gebete verlängere und seit 8 Jahren keine Kinder konfirmiert habe, weil er die Hände aufzulegen Bedenken trage (1. Tim., 5, 22), wenn etwa ein Kind gefehlt, so dass viele fast 20 jährige noch nicht konfirmiert seien, dass er seine Ehefrau misshandle, die Gemeinde ärger als Sklaven behandle und weder mit der Gemeinde, noch mit dem Gesinde, welches alle 14 Tage wechsle, auskomme, dass er „seine ohnedem trukene Konstitution mit den schärfsten Arzneien und Getränken unterstütze und anrege". Da er die ihm angebotene Emeritierung (24. April 1699) ablehnte, so verfügte der Landgraf 8. Juni 1701 seine Entlassung. Z. bat jetzt, ihn nicht mit Schimpf aus dem Amte zu stossen und erbot sich unter Beibehaltung des Metropolitanats das Pfarramt abzugeben, ihm aber zu erlauben, zuweilen zu predigen. Auf Bielefelds Antrag (4. Februar 1702) wurde ihm Wilh. Martin Niess als Adjunkt beigegeben (14. Februar). Zeller wollte das Amt schliesslich doch nicht abgeben und bezeichnete Niess als Eindringling (1. Petri 4, 15), weshalb dieser um seine eigene Enthebung bat (4. Mai 1703). Zeller wurde darauf vom Pfarramt ganz enthoben und eventuell mit einer Untersuchung bedroht (29. März 1704). Zeller starb schon 2. Oktober 1705 und zwar, wie Henkel berichtet, unter lebendiger Hoffnung und festem Glauben an den Felsen Jesu und nachdem er die Lenden rechtschaffen umgürtet.[143])

3. Philipp Gerlach Henkel zu Delkenheim (1706—1724) wurde 1676 Pfarrer zu Breckenheim, 23. November 1694 zu Delkenheim, 4. Nov. 1706 mit dem Metropolitanat beauftragt, 27. Oktober 1707 wirklicher Metropolitan, hatte anfangs Differenzen mit den Pfarrern, von welchen er nicht genug Ehre zu empfangen meinte, und dem Landrat Schlaff zu Wallau. Es wurde ihm deshalb vom Konsistorium eröffnet, dass er friedlich und schiedlich sich betragen und das Vergangene vergessen solle (21. November 1709), und dem Rate Schlaff, dass er keinen Anlass zu Lästerungen für die benachbarten

[143]) Akten, die Bestallung des Mag. Zeller zum Pfarradjunkt zu Wallau 1693–1745 betr. Wiesbadener Archiv.

Andersgläubigen geben solle. Henkel, welchem seit 1723 sein Sohn Samuel Heinrich II. im Pfarramte adjungiert war, hat die Eppsteinische Pfarr-Witwen-Kasse gegründet, † 19. Januar 1724, alt 70 Jahre.[144])

4. Heinrich Christian Murus zu Massenheim (1724—1733), gebürtig aus Nordenstadt, studierte 1686 zu Giessen, 1692 Pfarrer zu Nordenstadt, 1706 zu Massenheim, wurde 6. November 1724 zum Seniorat der Diözese Eppstein vorgeschlagen und 14. November bestätigt, jedoch auf seine Bitte wegen Alters und Podagras 1733 davon entbunden, † 15. April 1735, alt 67 Jahr 3 Monate.[145])

5. Wilhelm Martin Niess zu Wallau (1733—1745), gebürtig aus Giessen, studierte 1690, war dann Kollaborator am Pädagogium zu Darmstadt, „durch Studien, unsträfliches Leben und sanftmütige Stille ausgezeichnet", 1702 Gehilfe des Mag. Zeller zu Wallau und 1705 dessen Nachfolger, auf Vorschlag der Definitoren und des Konsistoriums (2. Mai 1733) am 17. August 1733 landesherrlich zum Metropolitan bestellt, † 13. April 1745, fast 70 Jahre alt. Infolge eines Schlagflusses war ihm sein Sohn Joh. Jak. Niess seit 5. Januar 1742 im Pfarramte adjungiert.

6. Peter Pfeiffer zu Nordenstadt (1745—1776), aus Unterliederbach, studierte 1704 zu Giessen, 1715 Pfarrer zu Schönborn, 20. September 1718 als Pfarrer zu Nordenstadt durch den Superintendenten Gebhard eingeführt, auf Antrag der Definitoren und des Konsistoriums (15. und 24. Januar 1743) landesherrlich am 13. Februar 1743 mit der Adjunktur im Metropolitanat betraut und nach Niess's Tod 3. Juli 1745 zum Metropolitan ernannt, † 11. August 1776, alt 90 Jahre.

Da sich während Pfeiffers Erkrankung der Senior der Diözese, der Pfarrer Joh. Justus Winter zu Eppstein, das Metropolitanat verbeten hatte, so wurde der Pfarrer Joh. Jak. Niess zu Wallau mit dessen Versehung beauftragt (18. Januar 1776). Ihn empfahl nach Pfeiffers Tod auch der Senior Winter, sowie das Konsistorium für dieses Amt (26. September 1776). Der Geheimerat von Moser erklärte sich jedoch unter Zustimmung der übrigen Minister gegen Niess und für den als Bewerber aufgetretenen Pfarrer

7. Joh. Andreas Keysser zu Massenheim (1776—1779). Keysser, geb. zu Bischofsheim bei Rüsselsheim 30. November 1711, besuchte das Pädagogium zu Darmstadt, studierte 1729 zu Giessen unter Liebknecht und Rambach, wurde auf Estors Empfehlung von Schenkischer Hauslehrer und, nachdem er sich einige Zeit als Hilfsprediger in Darmstadt aufgehalten, 1737 Pfarrer zu Reinheim und Bickenbach, 1749 zu Bickenbach, 1761 zu Massenheim, 14. Oktober 1776 Metropolitan. Das Staatsministerium erklärte sich trotz der Bedenken des Konsistoriums für Keysser, weil derselbe die Seelen aufwecke und [illegible] Superintendenten Weiz zu Darmstadt öfters [illegible] welches ihm freilich nicht immer [illegible] Mann, der sich aber, wie

[illegible]

[illegible] Wiesbadener Archiv.

der ehemalige Superintendent Diez, mehr mit Ackerbau, Viehzucht und Baumschulen beschäftige und deshalb oft wochenlang abwesend sei, als mit der cura animarum. Niess wurde ihm auf den Bericht des Ministeriums mit der Hoffnung auf Nachfolge beigegeben. Keysser starb schon 9. Juni 1779.[146])

8. Joh. Gottlieb Hofmann zu Massenheim (1779—1793), geb. zu Darmstadt 16. April 1729, war 1756 Feldprediger des Kreisregiments zu Giessen und nach Beendigung des siebenjährigen Kriegs Pfarrer zu Beuerbach, Inspektor der Diözese Zwingenberg, 1763 Pfarrer zu Auerbach, erhielt 12. November 1778 die Anwartschaft auf die Pfarrei Massenheim, folgte 1779 darin, † 16. Mai 1793, alt 64 Jahre 1 Monat.

9. Georg Philipp Meyer zu Breckenheim (1793—1794), ein Sohn des Stadtpfarrers Meyer zu Darmstadt, besuchte daselbst die Schulen, dann die Universität Giessen, 1749 Konrektor an der Lateinschule zu Hachenburg, 1753 Pfarrer zu Mörfelden, 1759 zu Breckenheim, wurde 27. Juni 1793 mit der Inspektur der Diözese Eppstein beauftragt und, obwohl er ein alter Mann war, der die Kanzel nicht mehr betreten konnte und deshalb am Altar predigte, auf Antrag des Konsistoriums 24. Juli 1693 landesherrlich als Inspektor bestätigt; er starb schon 17. November 1794.

10. Johannes Ludwig Pilger zu Delkenheim (1795—1799) aus Dortmund, wurde 3. Januar 1773 Pfarrer zu Gemmerich, 24. Oktober 1785 zu Delkenheim, auf Antrag des Konsistoriums vom 19. März 1795 landesherrlich 5. April 1795 zum Inspektor bestellt. Pilger hatte bei Ankunft der Franzosen in Delkenheim einen Blutsturz, ging nach mehrfachen Erholungs- und Heilversuchen im Juli 1796 auf längeren Urlaub nach Hanau und bat 7. Juni 1799 um Entbindung von den Inspektionsgeschäften, † 16. August 1799, alt 55 Jahre.

11. Joh. Christian Kärcher zu Breckenheim (1799—1816), eines Bürgers Sohn aus Darmstadt, geb. 1754, studierte 1774 zu Giessen, wurde 1782 Lehrer an einer neuen Mädchenschule zu Darmstadt, 1784 Subkonrektor, 1790 Konrektor am Gymnasium daselbst, 1794 zum Pfarrer zu Rüsselsheim ernannt, aber noch vor seiner Einführung 1795 zum Pfarrer zu Breckenheim bestellt. Das Konsistorium schlug mit Übergehung der beiden älteren Pfarrer Joh. Jak. Niess zu Wallau und Frey zu Igstadt am 13. Juni 1799 die Pfarrer Kärcher zu Breckenheim und Keim zu Igstadt für die Inspektur vor. Der erstere wurde 4. Juli 1799 ad interim. und 18. November 1799 definitiv landesherrlich zum Inspektor ernannt, 1800 Pfarrer zu Igstadt, † in der Nacht vom 10. auf den 11. März 1816 bei Diedenbergen, alt 63 Jahre, und begraben daselbst am 13. März.

---

[146]) Akten, die Metropolitane und Inspektoren zu Massenheim betr. 1777 - 1781. Wiesbadener Archiv. Strieder 7, 33.

Der Ringwall auf dem Hofheimer Kapellenberg.

Von

C. L. Thomas.

Mit 1 Plan.

Als im Frühjahr 1895 auf dem Rücken des das Lorsbacherthal bei seiner Mündung in die Mainebene zur linken abschliessenden Berges die zweifellosen, wenn auch grösstenteils sehr verflachten Reste einer vorgeschichtlichen, sehr ausgedehnten Ringburg durch mich gefunden und aufgenommen waren, hatte damit die Lösung der in diesen Annalen, Band XX S. 10 angeregten Frage im wesentlichen stattgefunden.

In der unterm 7. Juli 1895 erschienenen Tagesausgabe des Frankfurter General-Anzeigers beschrieb ich das erfreuliche Ergebnis, das durch vielfache weglose Durchquerungen der bewaldeten Berghöhe, zuweilen nur tastend im dichtesten Unterholz möglich, aber mit der durch die Kenntnis der örtlichen Verhältnisse gefestigten Überzeugung des Gelingens herbeigeführt worden war, und wies auf die Schwierigkeiten hin, die einer früheren Auffindung hinderlich waren. Eine Beschreibung der unregelmässigen Grundform des Ringwalles hatte den Zweck, jedem Interessenten die Nachprüfung zu ermöglichen. Im Beginne des Juni 1896 konnte ich gelegentlich einer vom Wiesbadener Verein für Nassauische Altertumskunde und Geschichtsforschung nach Hofheim ausgeführten Exkursion den verehrlichen Teilnehmern die erste Aufzeichnung im Massstab 1:3000 vorlegen. Diese findet sich, aber in starker Verkleinerung, in dem Werk über den Obergermanisch-raetischen Limes Bd. II Abt. B Nr. 29, Kastell Hofheim. Inzwischen habe ich durch Erweiterung der damaligen Wahrnehmungen einzelne Flüchtigkeiten richtig stellen und die Karte wesentlich vervollständigen können, wobei die Thore, auch die Anzahl der bis jetzt ermittelten schwachen Reste ehemaliger Wohnplätze und Lagerstätten nach ihrer örtlichen Verteilung Berücksichtigung fanden, ebenso die alten in die Veste führenden Weglinien, die abseits im Walde liegend und zugepflanzt, nur noch zum Teil nachweisbar sind, aber mit ihren charakteristischen Gabelungen und Wiedervereinigungsstellen, da wo sie in oft vielfacher Anzahl nebeneinander den Boden durchfurchen, von der Menge des ehemaligen Wagenverkehrs Zeugnis ablegen. Durch die Zuvorkommenheit des Herrn Bürgermeisters Hess und des Herrn Diener

wurde mir die Durchführung der andauernden Aufnahmen erleichtert; sowohl den Stadtwaldplan, als auch Angaben über im Lauf der Jahre bewirkte Änderungen an Schneisen und Wegen danke ich deren Gefälligkeit.

Jedem mit der dem Taunus südlich vorgelagerten Ebene Vertrauten dürfte der Anblick des bei Hofheim aufsteigenden Kapellenberges mit der zwar schmucklosen, jedoch ungemein ansprechenden christlichen Kultusstätte und seiner weit umfassenden Aussicht von fern oder durch den Augenschein an wanderlustigen Tagen in gutem Gedächtnis sein. Auch die allseitig dort am vorderen Ende des langgezogenen Höhenkammes schroff abfallenden Hänge werden beim raschen Aufsteigen zum Standort des Kirchleins gewiss von Vielen als ein nicht ohne besondere Anspannung der Atmungsorgane zu bewältigendes Hindernis angesehen. Solche hohen, mühsam zu erklimmenden, meist wasserarmen, dem weithin übersehbaren besiedelten Vorland sich anschliessenden Berge erscheinen in vorgeschichtlicher Zeit mit Vorliebe zu Ringburganlagen benützt. Es kann daher nicht Wunder nehmen, den Kapellenberg in gleicher Weise wie verschiedene der vorderen Taunushöhen mit einer solchen Wehranlage bekrönt zu sehen, deren Gesamtheit als eine stolze Reihe mächtiger kulturgeschichtlicher Denkmale in die Gegenwart hereinragt, und die uns eine Epoche zäher Kämpfe im Strome der in vorrömischer Zeit vollzogenen Völkerverschiebungen vergegenwärtigt, auch Zeugnis ablegt von der Dichtigkeit der ehedem im Umkreis heimischen Bevölkerung.

Die Gestalt des Kapellenberges, der sich von Hofheim geradlinig in gleicher Breite nördlich bis zum höheren Lorsbacher Kopf erstreckt, ist die einer schmalen Bergzunge von $2^1/_4$ km Länge. Sie wird auf der Westseite durch das tiefe Schwarzbachthal begrenzt; auf der Ostseite ist ihr das Rebgelände der Gemarkung Hofheim als Gebirgsfuss bis zu einer Höhe von 150 Fuss über dem jenseitigen Schwarzbach vorgelegt. Ihr Rücken erhebt sich in der halben Länge nur um Weniges, wo er auch seine grösste Breite besitzt; ihre Hänge fallen steil ab.

Der Rücken ist von seinem südlichen Beginne an auf eine Länge von knapp 1,4 km in einer mittleren Breite von ca. 400 m von einer alten Schanzlinie umzogen, wodurch dieser vordere Teil gegen den weiter nach Norden verlaufenden abgetrennt war. Der Ringwall des Kapellenberges besteht aus dem gleichen Material, das die Bergoberfläche zeigt, der es auch nach Gepflogenheit der Ringwallerbauer in jedem einzelnen Teile in unmittelbarer Nähe entnommen ist. Kies und Gerölle herrschen in den heutigen Bestandteilen der Schanzlinie vor, doch auch vereinzelte Steine, diese bis zu aussergewöhnlicher Grösse, lassen sich an ihr beobachten. Sie stellt sich als Wall mit nach innen meist fast horizontal, dagegen nach aussen mehrfach stark geneigten Flächen dar, der in seinem Verlauf die der Verteidigung günstigen natürlichen Bodengestaltungen ausnützt und aus einer Erdmauer durch natürliche Einflüsse im Laufe der Jahrtausende entstand. Ehemals dürfte auch hier eine geeignete Holzkonstruktion zur Aufführung und Widerstandsfähigkeit senkrechter Maueraussenfronten das starre Gerippe gebildet haben, das wohl vergänglich, immerhin eine Dauerhaftigkeit von mehr als einem Jahrzehnt bot. Ob die Mauerfronten durch

Steinpackung verstärkt waren, lässt sich ohne weiteres nicht erkennen. Der mittlere Querschnitt des Wallzuges ergiebt sich durch Vergleich der auf der Karte angegebenen Profile. Diese sind so gewählt, dass sie die wesentlichen Schwankungen in der Stärke der Erdmauer erkennen lassen. Die natürlichen Abmessungen lassen sich mittelst des beigefügten Massstabes auf der Karte ermitteln. Die Profile lassen durch Vergleich mit solchen anderer Ringburgen aussergewöhnliche Verflachung erkennen, deren Ursache in der Beschaffenheit des Erbauungsmaterials, dem Mangel an schwer durchlässiger erdiger Beimischung in dem Quarzgerölle und Kies liegt, wodurch auch die wenigen gebliebenen Erscheinungen aus der Benutzungszeit schwerer zu erkennen sind, als anderswo. Selbstverständlich war die Wehrlinie da am stärksten, wo die natürliche Gestaltung des Berges dem Angriff die wenigsten Hindernisse entgegensetzte. Die für jenen geeigneteste Stelle befand sich am nördlichen Ende der Ringburg, wo sie den nach Norden mit leichtem Gefälle weiterziehenden Bergrücken vor sich hat. Hier befindet sich in einer Länge, die der Breite des überbauten Rückens gleichkommt, die in ihrem ehemaligen Aufbau und ihren heutigen Resten widerstandsfähigste Schanzenstrecke, vor der allein ein tiefer, seitlich sich verflachender, mit dem Beginne der stärkeren Neigung der beiderseitigen Berghänge ganz verschwindender Graben ausgehoben ist.

Dieser Teil bis zur ersten grossen Lücke am Westabhange ist es, der unter dem Namen „Römerwallweg“ durch Wegweiser und Aufschriftstafeln unter dem Laubdach der Hochstämme des Hofheimer Stadtwaldes gekennzeichnet, seit sehr langer Zeit als Promenadeweg wohlbekannt ist und seit dem Jahre 1888 in der wissenschaftlichen Litteratur Erwähnung, auch eine bildliche Darstellung seiner Ausdehnung gefunden hat. Die Fortsetzung dieses scheinbaren Abschnittwalles führt schwer erkennbar südlich dem Westabhang entlang und trifft nach ca. 550 m auf das Rinnsal eines kleinen Quelles, der in einer Entfernung von ca. 100 m östlich oben am Berghang austritt. Er ist, wenn auch arm an Wasser, von altersher bekannt und trägt im Volksmund den Namen Einsiedlerborn. Es sei hierzu bemerkt, dass er seiner Kleinheit halber gegenüber der erforderlichen Wasserversorgung der im Verhältnis zur Grösse des Ringwalles stehenden Menschen- und Tiermenge mit seiner Leistungsfähigkeit nicht in Betracht zu kommen verdient.

Der Verlauf des Ringwalles ist von der Schlucht ab bis hierher fast horizontal und bleibt es auch bis kurz vor dem Kreuzungspunkt mit einem von Süden aufsteigenden Fahrweg in der Nähe des neuerdings bemalten Quarzfelsens, von wo ab er in einer aufsteigenden Spirallinie die Höhe bei der „Römerrundschanze“ gewinnt und umzieht. In nördlicher Richtung zog er von da nach dem Kapellenstandort und in der gleichen Richtung, aber abfallend, am Osthang weiter bis zur Überschreitungsstelle des sogenannten Münsterer Weges, von wo er kurz nach einer erst west-, dann wieder nördlichen Umbiegung in die zuerst genannte Strecke übergeht. Der Ringwall zeigt in seinem Verlauf nur ganz allmählich sich vollziehende Abweichung von der Horizontalen, wogegen die Linienführung in seitlicher Richtung eine Reihe ständig wechselnder Kurven darstellt, die allerdings durch die Gestalt der Berghänge in Verbindung mit der

Tendenz möglichster Vermeidung von Schwankungen in der Höhenlage bedingt war.

Drei Thore, davon 2 mit ihren Zufahrtswegen erkennbar, sind für den Ringwall anzunehmen. Die alten Wege stellen sich als mehr oder weniger tief in die Berghänge eingeschnittene „Hohlen" dar, deren dem Ringwall abgewendete weitere Strecken sich von den neueren, im Dienste der Wald- oder Feldwirtschaft entstandenen Wegen öfters nicht weiter unterscheiden lassen, weil auch sie nun dem gleichen Zweck dienen müssen und wie diese mit steiniger Fahrbahn allmählich versehen wurden, Gräben erhielten u. s. w. oder aber durch die Bodenkultur, auch Anschüttung verschwanden. Die alten Wege sind nicht durch Pflasterung oder sonstiges Festigungsmaterial ausgezeichnet, waren es auch nicht in der Zeit ihrer Entstehung und Benutzung, was sich aus den Erscheinungen der gewaltigen Menge solcher Zufahrtsstrassen, die im Vordertaunus nach den Ringwällen führen, mit Sicherheit ableiten lässt. Sie verlieren sich meist direkt hinter ihrem Eintritt in den Ringwall, was seinen Grund darin haben mag, dass der bis dahin in einzelnen Rinnen geleitete Massenandrang der Zufluchtsuchenden sich dann sogleich über die umschlossene Fläche des Berges verteilen konnte.

Die Thore befinden sich an den durch die Buchstaben *E*, *F*, *G* gekennzeichneten Stellen. Sie haben auch in nachfolgenden Zeiten kaum einem nennenswerten Verkehr über die Höhen mit Wagen gedient mit Ausnahme des bei *G* befindlichen. Die vorhandenen Thoröffnungen des Ringwalles zeigen keine der besonderen Gestaltungen, wie sie sonst vielfach an den Ringwällen Südwestdeutschlands wahrgenommen werden können. Weder eine parallele Weiterführung der durch die Thoröffnung geschaffenen Mauerenden in geringer Abweichung von der Linienführung der Ringmauer-Längsaxe unter sich im Abstande der Wegbreite auf eine Länge von 30—50 m, noch die rechtwinkelige Umbiegung der Mauerenden nach innen zu beiden Seiten des Thorweges, in den gleichen Abmessungen, liess sich in Spuren nachweisen. Beide sind bis zu einer gewissen Tiefe in den Boden eingeschnittene Unterbrechungen des Wallzuges.

Auf dem Westabhang des Kapellenberges, bei *F* schneidet eine langgezogene Schlucht in östlicher Richtung den Berg fast bis zum Kamme. Sie wird auf halber Höhe des Berges oberhalb des vor ca. 18 Jahren gebauten Albertweges von der Walllinie gekreuzt, deren Spuren jedoch nicht bis zum hinteren Teile der einwärts gerichteten Knickung der Kurve reichen, die sich ergäbe, wenn der Wall in seinem von Süd nach Nord etwas ansteigenden Verlauf auch die Schlucht durchzöge. Die Karte veranschaulicht die heutige Gestalt und zeigt den hinteren Teil der Schlucht ohne Mauerrest, dagegen die vorderen Flanken durch hochgelegene, nach innen gekrümmte Schanzlinien wohl beherrscht.

Die Sohle der Schlucht, auf die vom Rennweg aus, der einst vor Erbauung der Landstrasse im Thal die Verbindung zwischen Lorsbach und Hofheim bildete, ein alter Weg heraufführte, liegt 8 m unterhalb dieser beiden Schanzenenden und steigt steil aufwärts, noch steiler die beiden Seitenböschungen, so dass hier ein Ansturm leicht im Schach gehalten werden konnte. Es kann keinem Zweifel unter-

liegen, dass die Sohle dieser Schlucht im Laufe der beiden letzten Jahrtausende natürliche Auswaschung erfahren hat, doch ist ebenso sicher zu erkennen, dass dadurch die beiden gekrümmten Wallenden auf den hohen Böschungen des Beginnes der in die Verteidigung gezogenen Schlucht nicht wesentlich an Länge eingebüsst haben können und hier infolge der für die Aufrichtung eines Mauerwalles ungeeigneten Schroffheit der Schluchtwände eine leichtere Sperrwehr, etwa eine Verpfählung, die Verbindung der Ringwallenden mit dem Thore gebildet haben muss. Als höchst interessante Zugabe zur ehemaligen Verteidigungsanlage an dieser Stelle muss hier noch das Vorhandensein einiger rundlichen Einebenungen der Berglehne zu beiden Seiten der Schlucht von 7 bis 15 m Durchmesser hervorgehoben werden, die möglicherweise als die Lagerstätten von zur Thorbewachung bestimmten Waffenfähigen anzusehen sind. Meine Beobachtungen an anderen Ringwällen der Maingegend stützen diese Annahme. Ich fand solche künstlichen Abflachungen der Berglehne im Ringwall verschiedene Male nahe der Thore, wo auf der übrigen weiten Fläche kaum Spuren anzutreffen waren. Sei traten dort, wie an den Punkten der Ringburgfläche, von wo beherrschende Überblicke über die Umgegend oder den Ringwall selbst vorhanden, besonders schön angelegt auf. Im Bereich der Goldgruben-Ringmauer, nahe einem der Innenthore, ergab bei meinen Untersuchungen im Winter 1899 eine solche mit 23 m Durchmesser den ersten durchschlagenden Erfolg bezüglich Feststellung des ehemaligen Zweckes dieser dort in sehr grosser Menge auftretenden Erscheinungen, deren ich dagegen mehrere auf dem weiten Westabhang 3 Jahre vorher mit dem Gesamtfundergebnis von zwei je 6 cm grossen vorgeschichtlichen Topfscherben hatte völlig abheben lassen.

Das auf der Ostseite des Berges bei *G* befindliche Thor unterscheidet sich von dem eben geschilderten durch den künstlichen Einschnitt des Thorwegs in den daselbst als flache Terrasse vorspringenden Berghang. Der ehemalige Mauerzug führte am Rande dieser Terrasse etwas schiefwinkelig über die Wegrichtung; die Tiefenlage der Thoröffnung und Sohle zur Mauerkrone gewährleistete ausgiebige Widerstandsfähigkeit. Die auf dem Plane bei *G* eingezeichneten kleinen Kreislinien bezeichnen die Stelle, wo ebenfalls rundliche Einebenungen im sonst gleichmässig abfallenden Terrain, dessen Oberfläche sehr zerwühlt ist, oberhalb des Thores wahrzunehmen sind.

Etwas höher, auf dem ein längliches Plateau bildenden Bergrücken fallen bei sorgfältiger Durchsuchung der mit nicht allzudichtem Unterholz bepflanzten Waldteile kreisrunde Mulden am Boden auf, deren Durchmesser ca. 3 m beträgt. Sie verdienen ebenfalls besondere Beachtung, auch die Untersuchung mit dem Spaten. Sie unterscheiden sich augenfällig von der grösseren Menge ähnlicher vertiefter, einseitig mit etwas Erdaufwurf auftretender länglicher Vertiefungen, deren Entstehung auf die Beseitigung sogenannter Stöcke (Baumstümpfe) zurückzuführen ist.

Der alte Weg, der zur Thorstelle *E*, in der Nähe der Kapelle, führte, ist sicher nur noch in seinem unteren Ende in der Waldlisiere zu erkennen. Sein Verlauf bis zum Südthor bei der „Römerrundschanze“ ist durch den Ausbau d. h. die alljährlichen Verbesserungen in gleicher Weise wie die nördlich

verlaufende Hauptschneise verbreitert. Die Trace blieb im wesentlichen die gleiche; eine Gabelung des alten Weges führt auf seiner halben Länge nach einer zweiten weiter südlich gelegenen Stelle des Waldsaumes und darüber hinaus. Ihre Spuren sind nach dem Befund in die Karte eingetragen.

Der Zug der Ringmauer bis *E* ist auf der Zeichnung punktiert angegeben, weil er in Wirklichkeit samt dem am Kreuzungspunkt des alten Weges mit der Walllinie anzunehmenden Thore verschwunden ist. Zeit und Ursache der Beseitigung ist aus Nachfolgendem zu ersehen.

Nach einer im Jahre 1864 von Herrn Pfarrer Hilf in Hofheim verfassten historischen Skizze war von altersher der Name des Kapellenberges Rabberg oder Räuberberg. Während einer verheerenden Pest 1666 wurde von den Einwohnern Hofheims die Erbauung einer Kapelle auf der Berghöhe als Dankopfer beschlossen und schon im September 1667 die aus Fachwerk errichtete, von 20′ Breite und 40′ Länge zu Ehren der heiligen Jungfrau und der heiligen Rochus und Sebastianus geweiht. Im Herbst vorher „sah man fast alle Einwohner Hofheims, Männer, Jünglinge, Frauen, Greise und Kinder, mit Schaufeln, Hauen und Äxten versehen, den Berg hinaufsteigen, um die auserwählte Stätte von Sträuchern und Bäumen zu reinigen und zu ebenen.“ Dabei hat zweifellos dort die erste völlige Abtragung des Ringwalles durch Planierung sich vollzogen, die später durch den Neubau des Kirchleins, in Stein, mit einer Länge von 93′ und Breite von 42′, auch bei dem Ausbau der Haupt- und Margarethenschneise eine beträchtliche Erweiterung nach Süden, über die Stelle des alten Thores hinaus, erfahren musste. Der breite, schön terrassierte, mit Zufahrtsrampe ausgestattete Festplatz vor der Kirche giebt Zeugnis von dem daselbst bewerkstelligten Massentransport an abgehobenem Waldboden.

Pfarrer Joh. Gleidner aus Hofheim, dessen Unermüdlichkeit die Errichtung des christlichen Gotteshauses auf dem Berge im Jahre 1666 zu danken ist, suchte mit dem Aufbau der Kapelle den alten Namen des Berges (Rabberg) in Carmelberg umzuwandeln, indem er bestrebt war, diesen bei seinen Gläubigen einzubürgern. Die Beschlussfassung der Erbauung war durch feierlichen Bittgang und zwei christliche Gottesdienste unter freiem Himmel auf dem Berge, an denen sich auch mehrere Nachbar-Ortschaften lebhaft beteiligt hatten, im Sommer 1666 vorbereitet worden. Auch bei der Aufbringung der erforderlichen Mittel zum Bau findet man die Nachbargemeinden vertreten und sie bethätigen ihre alten Beziehungen zur geheiligten Stelle bis in die neueste Zeit. War doch sogar das fernliegende Königstein noch bis vor kurzem zu den alljährlich stattfindenden christlichen Festen auf dem Berge in geschlossener Gruppe erschienen.

Aus dieser treuen Anhänglichkeit und ersichtlichen Zugehörigkeit über die nächste Umgebung hinaus giebt sich zu erkennen, dass wohl schon uralter Brauch der Gegend um Hofheim und nicht nur eine Schöpfung aus relativ später Zeit in dieser alljährlichen christlichen Bergfeier uns überliefert ist.

Es entsteht bei näherer Prüfung der geschilderten Gründungsgeschichte der Kapelle die Frage: Ist die Wahl des neuen Bergnamens nur in Anlehnung an die Überlieferung von der Bewohnung des heiligen Berges in Syrien durch

Propheten und Einsiedler erfolgt, oder aber als direktes Gleichnis zu dem alttestamentlichen Berg mit Bezug auf die Wunder des Elias bei Aufrichtung des dem wahren Gotte geweihten Altares aufzufassen? In letzterem Falle wäre mit der Errichtung des ersten christlichen Altares dort oben und der gleichzeitigen Namensumwandlung ein nicht misszuverstehender Hinweis auf die vormalige Bedeutung des Berges, des Rabberges, als Stätte eines heidnischen Kultus gegeben, der zu jener Zeit, nach dem Ende des 30jährigen Krieges, noch nicht in allen seinen Äusserlichkeiten beseitigt war.

Das Schriftchen erzählt auch, dass sich neben der Kapelle, unter den hohen Eichen, eine Eremitage bis zum Jahre der Zerstörung durch französische Revolutionstruppen befunden habe. Ihr Platz fiel möglicherweise zusammen mit dem kreisrunden, grabenumzogenen Podium, das ich gelegentlich der Suche nach den Spuren des ehemaligen Thorwegs fand.

Die Vermutung stützt sich auf den Umstand, dass von der „Einsiedlerquelle“ der „Einsiedlerpfad“ sich bis zu diesem Podium erstreckt.

Es wurde im Jahre 1897 von Streckenkommissar Prof. W o l f f durchforscht und die Ergebnisse im Limeswerk, Kastell Hofheim, eingehend geschildert; S. 17—19 findet sich die Beschreibung der äusserst sorgfältigen Aufgrabung auch der etwas kleineren und um 100 m weiter südlich gelegenen „Römerrundschanze“. Diese gleichfalls runde Plattform ist darnach von doppeltem flachem Spitzgraben umgeben, der im Süden eine Unterbrechung aufweist und dessen dadurch entstandene Doppelenden „durch Einbiegen der östlichen und Streckung der westlichen Enden spiralförmig übereinandergriffen und so einen nach Art mittelalterlicher Anlagen fortifikatorisch gesicherten Eingang bildeten.“ Die erstgenannte Anlage ist nur mit 1 m tiefem „Abwässerungsgraben behufs möglichster Trockenlegung der Plattform“ und dieser wieder von den Spuren einer mit geringem Abstand konzentrisch verlaufenden Verpfählung umgeben; in der Mitte befand sich eine bis 90 cm tiefe Mulde, in der die gleichen prähistorischen Scherben gehoben wurden, wie sie in einer vertieften Stelle in der Römerrundschanze auftraten. Diese Einzelheiten sind dem erwähnten Bericht Prof. Wolff's entnommen, dessen treffende Schlussfolgerungen beide Plattformen als ursprünglich vorgeschichtliche Wohnplätze von besonderer Bedeutung kennzeichnet und wovon die südliche in frührömischer Zeit nochmals Benutzung gefunden habe.

Obgleich das spiralförmige Übereinandergreifen der Wallenden an den Thoren vorgeschichtlicher Ringwälle eine häufige Erscheinung ist, kann — wie gesagt — doch nicht durch sie allein auf einen vorrömischen Ursprung geschlossen werden. Für die Altersbestimmung des Wehrgrabens ist die Eingangsform zwar belanglos, dagegen liefert sie in diesem Falle durch die Richtungslinie ihres Thorweges nach der mutmasslichen Stelle des Ringwallthores bei *E* einen gewichtigen Fingerzeig, wonach dieses samt seinem alten Fahrweg vom Thale aus auch von den Römern als Zugang im Gebrauch gewesen sein dürfte. Da, wo nach der Karte die eingetragene Wegspur mit der aus der Bergform abgeleiteten Mauerlinie zusammentrifft, wird der alte Eingang zum Ringwall sich befunden haben. Bei Prüfung der hier in Betracht zu ziehenden Momente darf nicht ausser Acht gelassen werden, dass der Platz der Weg- und Mauer-

kreuzung durch die unmittelbare Nachbarschaft der beiden nachgewiesenen Lagerstätten ausgezeichnet erscheint und sowohl wegen der aussergewöhnlichen Grösse des Ringwalles, als der knapp 1 km betragenden Entfernung seines Südendes bis zum nächsten Thore hier eine gleiche Anlage Bedürfnis gewesen sein muss. Durch Ausmass liess sich feststellen, dass der Ringwall des Kapellenberges ca. 481 000 qm Bodenfläche enthält und eine Walllänge von ca. 3200 m. Diese Feststellung lässt erkennen, dass der erst so spät der Gemeinschaft der wallgekrönten Berghäupter des Vordertaunus eingereihte Berg an Grösse die 2. Stelle einnimmt und den Altkönig hinsichtlich dessen steinwallumschlossenen Gebietes, dem der trapezförmige Annex eingerechnet, um 277 000 qm, also um mehr als das Doppelte übertrifft.

Nur wenige Funde aus dem Gebiet der grossen bewehrten Zufluchtsstätte sind bis jetzt bekannt geworden. Arbeiter fanden vor etwa 17 Jahren 2 schöne Steinbeile beim Durchgraben der nordwestlichen Wallstrecke, durch Oberst von Cohausen dem Museum zu Wiesbaden überwiesen. Unter den hohen Eichen nördlich der Kapelle fand um 1885 Dr. Ziegler prähistorische Topfscherben, die beim Ausgraben von Wurzelstöcken zu Tag getreten waren, jetzt im Museum zu Frankfurt. Eine grössere Menge solcher hob, wie erwähnt, Prof. Wolff in den beiden runden Wohnstätten, jetzt im Wiesbadener Museum. Obgleich die beiden Scherbenfunde eine beträchtliche Stückzahl aufweisen und zweifellos der Benutzungszeit der Ringburg entstammen, liefern sie wegen der Kleinheit ihrer Stücke, die weder Gefässformen erkennen lassen, noch charakteristische Ornamentierung tragen, keinen Anhalt zur Zeitbestimmung; keines ist auf der Töpferscheibe entstanden. Das Vorhandensein einer singulären, eine durchstochene flache Verdickung aufweisenden Gefässscherbe in der grossen Menge berechtigt zu keiner Entscheidung nach dieser Richtung. Diese Durchstechung der verdickten Gefässwand lässt erkennen, dass sie nicht für eine Aufhängeschnur bestimmt war, sondern in mehrfacher Wiederholung auf der bauchigen Gefässoberfläche nur dazu gedient haben kann, einem horizontal und reifenartig umspannten Faden festen Halt im Gebrauch zu sichern.

Die beiden Steinbeile sind geeignet, die Vermutung auf eine frühe, den Metallperioden vorausgehende Zeit hinzuleiten, aber es darf nicht ausser Acht gelassen werden, dass solche sehr häufig unter den Funden an Gebrauchsgegenständen der vollentwickelten Eisenzeit auftreten. Ihr Vorkommen in dem Wallkörper liefert schon deshalb keinerlei Anhalt zur Altersbestimmung, weil sie sich möglicherweise bereits in dem zur Erbauung benötigten Geröllmaterial befunden hatten.

Mit der Ausfertigung des beigefügten Planes, der die Einzelheiten des Textes, soweit angängig, zur Anschauung zu bringen bestimmt ist, ist nunmehr derjenige Teil der Aufgabe beendet, der dem Schlusskapitel, der Ringwalluntersuchung mit Hacke und Spaten, auch einer absolut genauen geometrischen Vermessung in der Regel vorausgehen soll. Der vorliegenden Aufnahme diente als Grundlage die gleichsam eine Gruppe von Koordinatenaxen darbietende Anordnung der Schneisen und die polygone Grenzlinie der Stadtwaldkarte, die beide die direkte Einmessung des Übrigen ermöglichten.

Ein Gesamtfund römischer Denare aus Flonheim.

Von

E. Ritterling.

Der im folgenden beschriebene Gesamtfund wurde Ende August d. Js. von der Tochter des inzwischen verstorbenen Finders, durch freundliche Vermittelung des Herrn Sanitätsrat Florschütz, dem Museum zum Kauf angeboten und für dasselbe erworben, da die Gefahr bestand, dass der Fund durch Verkauf an einen Händler zerstreut und damit für die Wissenschaft verloren werde.

Was sich über die Fundumstände und Schicksale des Fundes noch feststellen liess, ist in Kürze Folgendes. Im Jahre 1896 oder 1897 stiess ein Landmann aus Flonheim auf seinem Felde bei Anlage einer Rübengrube in einer Tiefe von etwa 75 cm unter dem Ackerboden auf einen thönernen Topf, der mit zusammengerosteten und mit Grünspan bedeckten Silbermünzen gefüllt war. Der Fund wurde, wie das die Regel ist, verheimlicht, so dass eine wissenschaftliche Untersuchung der Fundstelle, die sich auch örtlich jetzt nicht mehr genau ermitteln lässt, nicht stattgefunden hat. Doch ist Mauerwerk allem Anscheine an der Fundstelle nicht vorhanden gewesen, so dass es sich offenbar um einen dem Boden absichtlich übergebenen, also vergrabenen Schatz handelt. Obwohl das Thongefäss inzwischen abhanden gekommen ist, auch einzelne Münzen von dem Finder und später von seinen Erben an Freunde und Bekannte verschenkt worden sind, ist der Fund seiner Hauptsache nach noch jetzt ziemlich unversehrt beisammen.

Die Gesamtzahl der Münzen dürfte nach der Aussage der Verkäuferin jedenfalls die Zahl 400 nicht überschritten haben; ihre Erhaltung ist im allgemeinen eine ihrem verschiedenen Alter entsprechende: sehr verschliffen sind die Denare der Flavier und Trajans, abgenutzt auch die des Hadrian, des Pius und des Marcus als Caesar, meist sehr gut erhalten die Stücke aus der Zeit des Marcus, Commodus und Severus, wenn auch kein Stück mehr Stempelglanz zeigt.

Wir lassen jetzt die Beschreibung der einzelnen Münzen folgen:

Laufende Nummer	Zugehörigkeit	Stückzahl	Beschreibung	Cohen 2. Aufl.
1	Galba	1	IMP SER GALBA AVG Kopf mit Lorbeer n. r. *Rs.* S P Q R / O B / C S in einem Eichenkranze.	wie I 338,287, aber Schrift des Reverses in 3 Zeilen.
2	Vespasian	1	„ SALVS [AVG] sitzende Salus.	I 401, 431
3	„	1	„ TR POT X COS VIIII Victoria ein Tropaeum errichtend.	I 411, 552
4. 5	„	2	„ TRI POT II COS III PP sitzende Pax n. l.	I 412, 566
6. 7	„	2	„ VICTORIA AVGVSTI Victoria n. r. stehend, bekränzt ein Feldzeichen.	fehlt
8	„	1	Umschriften abgeschliffen, *Av.* Kopf Vespasian's n. l. *Rs.* Mars mit Tropaeum auf der Schulter.	?
9	Titus	1	*Rs.* PONTIF TRP COS IIII sitzende weibl. Figur mit Zweig.	I 443, 162
10	„	1	Umschriften verschliffen. *Av.* Kopf des Titus mit Lorbeer n. r. *Rs.* stehende männliche Figur, den rechten Fuss auf einer Kugel, hält Lanze od. Szepter.	?
11	Domitian	1	*Rs.* IMP XXI COS [XV CENS P P P] stehende Minerva mit Lanze.	I 494, 267
12	„	1	„ PRINCEPS IVVENTVTIS sitzende Vesta n. l. mit Palladium.	I 503, 378
13	„	1	„ PRINCEPS IVVENTVTIS Altar.	I 504, 397
14[1])	„	1	Lykische Silberdrachme von der Grösse eines Denars. *Av.* AY.....NOCCЄBACT....Kopf Domitians mit Lorbeer n. r. *Rs.* [ЄTOYC IΔ (?) YΠ]ATOY [I Δ ?] Zwei Lyren, zwischen ihnen ein Kerykeion (vergl. Mionnet III 430, 2. Brit. Mus. Cat. Lycia, 39. 7.).	—
15	Nerva	1	*Rs.* FORTVNA PR sitzende Fortuna.	II 8, 79
16	Trajan	1	„ COSV P P SPQR OPTIMO PRINC Behelmte Roma n. l. sitzend, mit Victoria und Lanze.	II 26, 69
17	„	1	„ im Felde PROVID, Umschrift PM TR P COS VI PP SPQR Provid. n. l. stehend, mit Szepter und Stab, vor ihr Kugel.	II 50, 315
18	„	1	„ SPQR OPTIMO PRINCIPI n. l. schreitende Spes.	II 64, 455
19	Hadrian	1	„ COS III Virtus n. r. stehend.	II 136, 353
20	„	1	„ HISPANIA sitzende Hispania.	II 176, 830
21	-	1	„ im Abschnitt IVSTITIA, Umschrift PM TR P COS DES II (oder COS II) Justitia.	II 180, 876 (oder 877)
22	-	1	„ im Felde PIETAS, Umschrift PM TR P COS II Pietas.	II 191, 1027

[1]) Für die Bestimmung dieser und der unten unter No. 74 aufgeführten Münze bin ich Herrn Prof. Pick in Gotha zu Dank verpflichtet.

Laufende Nummer	Zugehörigkeit	Stückzahl	Beschreibung	Cohen 2. Aufl.
23	**Hadrian**	1	*Rs.* PM TR P COS III n. l. stehende Felicitas mit Füllhorn und Caduceus.	II 201, 1143
24	„	1	„ TRANQVILLITAS AVG, im Abschnitt COS III Tranquillitas.	II 225, 1437
25	„	1	„ VICTORIA AVG n. r. stehende Victoria mit Lorbeerzweig.	II 227, 1454
26	„	1	„ VOTA PVBLICA opfernder Kaiser.	II 229, 1481
27	**Sabina**	1	„ CONCORDIA AVG sitzende Concordia mit Schale und Füllhorn.	II 249, 24
28	„	1	„ IVNONI REGINAE stehende Juno mit Szepter und Schale.	II 250, 43
29	**Antoninus Pius**	1	„ [AVG PIVS PM] TR P COS DES II Diana mit Pfeil und Bogen.	II 277, 68
30	„	1	„ AVG PIVS PM TR P COS DES II Äquitas mit Waage und Füllhorn.	II 278, 78
31	„	1	„ CLEMENTIA AVG Clementia.	II 283, 123
32	„	1	„ CONSECRATIO sitzender Adler, Kopf n. l. gewendet.	II 287, 154
33. 34	„	2	„ CONSECRATIO Scheiterhaufen.	II 288, 164
35	„	1	„ COS IIII Vesta mit Simpulum und Palladium.	II 292, 198
36	„	1	„ „ Äquitas.	II 296, 240
37	„	1	„ „ Felicitas.	II 297, 253
38	„	1	„ „ Fortuna n. l.	II 297, 263
39	„	1	„ „ Fortuna n. r.	II 298, 271
40	„	1	„ „ Salus.	II 298, 280
41	„	1	„ „ Abundantia.	II 299, 283
42	„	1	„ „ Abundantia mit Modius und Schiff. *Av.* mit TR P XVI.	II 299, 290
43. 44	„	2	„ COS IIII Abundantia mit Modius und Schiff. *Av.* mit TR P XVII.	II 299, 291
45	„	1	„ COS IIII Abundantia. *Av.* ANTONINVS AVG PIVS P P TR P XVI Kopf ohne Lorbeer n. r.	fehlt
46	„	1	„ COS IIII opfernder Kaiser.	II 300, 301
47/49	„	3	„ „ zwei verschlungene Hände den Caduceus haltend.	II 304, 344
50	„	1	„ DIVO PIO Altar.	II 306, 357
51	„	1	„ FELIC SAEC COS IIII Felicitas, die rechte Hand erhebend. *Av.* mit TR P XXIII.	II 306, 359
52	„	1	„ FELIC SAEC COS IIII Felicitas mit Caduceus, auf Säule gestützt. *Av.* mit TR P XXIIII.	II 306, 361
53	„	1	„ FORTVNA COS IIII Fortuna mit Ruder und Füllhorn.	II 308, 383

Laufende Nummer	Zugehörigkeit	Stückzahl	Beschreibung	Cohen 2 Aufl.
54	**Antoninus Pius**	1	*Rs.* FORTVNA OBSEQVENS Fortuna mit Ruder und Füllhorn.	II 308, 387
55	„	1	„ ITALIA sitzende Italia.	II 314, 463
56	„	1	„ im Felde LIB IIII, Umschrift TR POT COS IIII.	II 318, 491
57. 58	„	2	„ PACI AVG COS IIII Pax mit Ölzweig und Szepter.	II 327, 573
59	„	1	„ im Abschnitt PIETAS, Umschrift TR POT XIIII COS IIII.	II 330, 616
60	„	1	*Av.* ANTONINVS AVG PIVS PP TR P XXIIII, Kopf ohne Lorbeer n. r. *Rs.* PIETATI AVG COS IIII Pietas zwischen zwei Kindern.	wie II 332,631, aber Kopf ohne Lorbeer
61	„	1	*Rs.* ROMA COS IIII sitzende Roma mit Victoria und Lanze.	II 340, 696
62	„	1	„ im Abschnitt TRANQ, Umschrift TR POT XIIII COS IIII. *Av.* IMP CAES T AEL HADR ANTONINVS AVG PIVS P P	wie II 351,825, wo aber PIVS in Aversumschrift fehlt
63	„	1	*Av.* IMP CAES T AEL HADR ANTONINVS AVG PIVS P P Kopf mit Lorbeer n. r. *Rs.* TR POT XIIII COS IIII stehende weibliche Figur mit Szepter und Ähren.	?
64	„	1	*Rs.* TR POT XIX COS IIII n. r. sitzende Abundantia mit Füllhorn.	II 365, 985
65	„	1	„ TR POT XX COS IIII Abundantia n. r. mit Kind und Ruder.	II 368, 1016
66	„	1	„ TR POT XX COS IIII Abundantia wie bei 985.	II 368, 1021
67. 68	„	2	„ TR POT XXI COS IIII n. l. stehende Abundantia mit zwei Ähren und Ruder.	II 370, 1038
69	„	1	„ TR POT XXI COS IIII n. r. stehende Abundantia mit Modius und Ruder.	II 370, 1039
70	„	1	„ VOTA SOL DEC II, im Abschnitt COS IIII Kaiser vor Dreifuss opfernd.	II 377, 1102
71	„	1	*Av.* ANTONINVS AVG PIVS P P TR P XXII Kopf mit Lorbeer n. r. *Rs.* VOTA SOL DECENNII, im Abschnitt COS IIII	wie II 377, 1111 aber in Silber
72	„	1	*Av.* ANTONINVS AVG PIVS P P TR P XXII. *Rs.* VOTA SVSCEPTA DEC III, im Abschnitt COS IIII.	fehlt
73	„	1	wie vorhergehend, nur im *Av.* TR P XXIII.	fehlt
74	„	1	Silberdrachme von Caesarea in Cappadocia[3]) von der Grösse eines Denars. *Av.* AYTOKP ANT [ΩNЄ]	

[3]) Nach Pick: Zeitschr. f. Numismatik 14, 316 f. ist es kein Stadtgeld, sondern Provinzialgeld unter römischer Autorität, vgl. auch Wroth in Brit. Mus. Catal. Cappadocia introd. pag. XXXI.

Laufende Nummer	Zugehörigkeit	Stückzahl	Beschreibung	Cohen 2. Aufl.
			INOC C€[BACT]OC Kopf des Pius n. r. *Rs.* YIIATOC B der Berg Argaios, auf seinem Gipfel eine männliche Figur mit Schale, Kugel und Szepter (vgl. Mionnet IV 416, 62. Brit. Mus. Cat. Cappadocia 63, 152).	
75	**Antoninus Pius** und **Marc Aurel**	1	*Av.* ANTONINVS AVG PIVS P P COS III Kopf des Kaisers n. r. *Rs.* AVRELIVS CAESAR AVG PII F COS Büste des jungen Marcus n. l.	II 410, 24
76	**Faustina I**	1	*Rs.* AETERNITAS Aet. n. l. stehend mit Phönix	II 414, 11
77	„	1	„ „ Aet. n. l. stehend mit Szepter.	II 415, 26
78/81	„	4	„ „ Aet. n. l. stehend mit Kugel und Schleier.	II 415, 32
82. 83	„	2	„ AETERNITAS Thron mit Szepter, davor ein Pfau.	II 418, 61
84	„	1	„ AVGVSTA Venus mit Apfel und Schild.	II 419, 73
85. 86	„	2	„ „ Ceres n. r. stehend.	II 420, 84
87. 88	„	2	„ „ Ceres m. Fackel, ihr Gewand haltend.	II 421, 104
89	„	1	„ „ Vesta vor Altar stehend.	II 422, 116
90/92	„	3	„ „ sitzende Vesta.	II 422, 119
93	„	1	„ „ Thron.	II 423, 132
94	„	1	„ „ stehende weibliche Figur n. l. mit Szepter und ?.	?
95	„	1	„ CERES n. l. stehende Ceres mit Fackel und 2 Ähren.	II 423, 136
96	„	1	*Av.* DIVA FAVSTINA. *Rs.* CERES sitzende Ceres n. l. wie Cohen II 423, 141.	fehlt
97	„	1	*Rs.* CONCORDIAE.	II 425, 158
98	„	1	„ CONSECRATIO n. l. stehende Vesta m. Fackel.	II 426, 165
99	„	1	„ „ „ „ „ „ „ „	II 426, 166
100	„	1	„ „ n. r. stehender Adler, den Kopf n. l. gewendet.	II 427, 181
101	„	1	„ VESTA n. l. stehende Vesta.	II 436, 291
102	**Marcus**	1	„ CONCORD AVG TR P XVII, im Abschnitt COS III.	III 7, 37
103	„	1	*Av.* IMP M ANTONINVS AVG Kopf ohne Lorbeer n. r. *Rs.* CONCORD AVG TR P XVII, im Abschnitt COS III, Victoria sitzend, hat ein Füllhorn hinter ihrem Sitz.	wie III 7, 40, aber Kopf ohne Lorbeer
104	„	1	*Rs.* CONSECRATIO Adler mit Szepter n. r. fliegend.	III 11, 81
105/107	„	3	„ „ Adler n. r. sitzend auf Blitz.	III 11, 83
108	„	1	„ „ Adler n. r. sitzend auf Altar.	III 11, 84
109	„	1	„ „ Scheiterhaufen.	III 12, 97

Laufende Nummer	Zugehörigkeit	Stückzahl	Beschreibung	Cohen 2. Aufl.
110	Marcus	1	*Rs.* COS III sitzender Jupiter.	III 13, 113
111	„	1	„ „ kämpfende Minerva n. r.	III 14, 123
112	„	1	„ „ n. l. stehende Diana mit Pfeil und Bogen.	III 14, 130
113	„	1	„ COS III n. r. stehende Salus, eine Schlange fütternd.	III 15, 139
114. 115	„	2	„ COS III P P n. l. stehende Abundantia mit Ähren und Füllhorn, vor ihr Modius und Schiffsvorderteil.	III 16, 151
116	„	1	„ im Abschnitt DE GERM, Umschrift TR P XXXI IMP VIII COS III P P Waffenhaufen.	III 17, 156
117	„	1	„ FORT RED TR P XXII IMP V, im Abschnitt COS III n. l. sitzende Fortuna mit Ruder und Füllhorn.	III 22, 208
118. 119	„	2	„ IMP VI COS III n. l. sitzende Roma mit Victoria und Lanze, auf ihrem Schilde Medusenhaupt.	III 28, 280
120	„	1	*Av.* M ANTONINVS AVG TR P XXVII Büste mit Lorbeer n. r. *Rs.* IMP VI COS III Tropaeum, an dessen Fuss ein gefesselter Gefangener n. r. sitzend.	fehlt
121	„	1	*Rs.* ebenso, nur *Av.* Kopf mit Lorbeer.	III 30, 297
122	„	1	„ ebenso, nur mit TR P XXVIII im *Av.*	III 30, 298
123	„	1	„ „ nur sitzt der Gefangene n. l.	III 30, 301
124	„	1	„ IMP VI COS III Kaiser n. l. stehend mit Szepter und Zweig.	III 30, 305
125	„	1	„ IMP VII COS III n. r. eilender Mars mit Lanze und Tropaeum.	III 32, 314
126	„	1	„ IMP VII COS III Victoria n. l. sitzend mit Schale und Palme.	III 33, 325
127	„	1	*Av.* M ANTONINVS AVG TR P XXIX. *Rs.* IMP VIII COS III Pax n. l. mit Caduceus und Füllhorn, wie Cohen III 33, 331, aber TR P XXIX im Av.	fehlt
128/130	„	3	*Rs.* im Abschnitt PAX, Umschrift TR P XX IMP IIII COS III Pax mit Ölzweig und Füllhorn.	III 45, 435
131	„	1	„ PIETAS AVG Opfermesser u. s. w.	III 47, 451
132	„	1	„ PIETAS AVG TR P XX COS III n. l. stehende Pietas, opfernd.	III 48, 463
133	„	1	*Av.* M ANTONINVS AVG ARMENIACVS. *Rs.* P M TR P XIX IMP II COS III n. l. stehende Pax mit Caduceus und Füllhorn, den rechten Fuss auf einer Kugel.	fehlt
134	„	1	*Rs.* RELIG AVG IMP VII COS III Merkur mit Caduceus und Schale, wie Cohen III 54, 530, aber auf *Av.* TR P XXVIII (nicht XXVII).	fehlt

Laufende Nummer	Zugehörigkeit	Stückzahl	Beschreibung	Cohen 2. Aufl.
135	**Marcus**	1	*Rs.* TR POT VII COS II Genius des Heeres mit Feldzeichen.	III 66, 661
136	„	1	„ TR POT VIII COS II Genius des Heeres mit Schale und Legionsadler, vor ihm brennender Altar.	III 67, 673
137	„	1	„ TR POT X COS II Äquitas mit Waage und Füllhorn.	III 69, 702
138. 139	„	2	„ TR POT X COS II Soldat mit Parazonium und Lanze.	III 70, 703
140	„	1	„ TR POT XI COS II Felicitas mit Caduceus und Szepter, stützt sich auf eine Säule.	III 70, 709
141	„	1	„ TR POT XI COS II Securitas (?).	III 71, 719 (?)
142	„	1	„ TR POT XII COS II n. l. schreitende Spes.	III 72, 731
143/145	„	3	haben die Umschrift TR POT ... COS II, die Zahl der tribunicischen Gewalt, sowie die Darstellung nicht sicher zu bestimmen.	
146. 147	„	2	*Rs.* TR P XX IMP IIII COS III stehende Victoria mit Palme und Schild, auf dem die Inschrift VIC PAR.	III 86, 878
148	„	1	„ TR P XXI IMP IIII COS III Providentia mit Stab und Szepter.	III 86, 881
149	„	1	„ ebenso, stehende Äquitas mit Waage und Füllhorn.	III 86, 882
150	„	1	„ TR P XXII IMP V COS III sitzende Äquitas.	III 89, 899
151	„	1	„ TR P XXIX IMP VIII COS III Felicitas mit Szepter und Caduceus.	III 91, 920
152	„	1	„ TR P XXX IMP VIII COS III Behelmte Roma n. l. stehend, hält Victoria und Lanze, wie Cohen III 93, 935, aber ohne P P.	fehlt
153. 154	„	1	„ TR P XXXIII IMP X COS III P P sitzende Salus hält zwei Ähren, vor ihr Altar mit Schlange.	III 96, 968
155	„	1	„ VOTA SOL DECENN, im Abschnitt COS III opfernder Kaiser n. l., zu seinen Füssen ein Stier.	III 103, 1031
156	„	1	„ VOTA SVSCEP DECENNII, im Abschnitt COS III opfernder Kaiser, aber ohne Stier.	III 104, 1036
157/160	**Faustina II**	4	„ AVGVSTI PII FIL stehende Spes mit Blume.	III 138, 24
161. 162	„	2	„ CERES sitzende Ceres.	III 139, 35
163	„	1	„ CONCORDIA sitzende Concordia, unter deren Sessel eine Kugel.	fehlt
164	„	1	„ CONSECRATIO Pfau n. r.	III 142, 71
165	„	1	„ „ Thron mit Pfau.	III 142, 73
166	„	1	„ „ Altar.	III 142, 75
167	„	1	„ DIANA LVCIF stehende Diana.	III 143, 85
168	„	1	„ FECVND AVGVSTAE stehende Fecunditas zwischen 2 Kindern.	III 143, 95

Laufende Nummer	Zugehörigkeit	Stückzahl	Beschreibung	Cohen 2. Aufl.
169. 170	**Faustina II**	2	*Rs.* FECVNDITAS stehende Fecunditas m. Szepter und Kind.	III 144, 99
171/174	„	4	„ HILARITAS stehende Hilaritas.	III 145, 111
175	„	1	„ LAETITAE (so!), Stempelfehler statt LAETITIAE, sonst wie	III 149, 155
176. 177	„	2	„ MATRI MAGNAE sitzende Cybele.	III 150, 172
178/180	„	3	„ PVDICITIA opfernde Pudicitia.	III 151, 184
181. 182	„	2	*Av.* FAVSTINAE AVG PII AVG FIL *Rs.* PVDICITIA stehende Pudicitia.	fehlt
183. 184	„	2	*Rs.* SAECVLI FELICIT Thron, auf dem 2 Kinder.	III 152, 191
185	„	1	„ VENVS Venus mit Apfel und Szepter.	III 157, 249
186	„	1	„ „ Venus mit Taube und Szepter.	III 157, 255
187	„	1	„ „ stehende Venus n. l. mit Apfel, ihr Haar mit der linken Hand ordnend.	fehlt
188. 189	„	2	„ VESTA sitzende Vesta.	III 161, 286
190. 191	**Lucius Verus**	2	„ CONSECRATIO sitzender Adler n. l. schauend.	III 177, 55
192. 193	„	2	„ im Abschnitt PAX, Umschrift TR P VI IMP IIII COS II stehende Pax.	III 183, 126
194	„	1	„ TR P IIII IMP II COS II Mars mit Schild und Lanze n. r.	III 192, 230
195	„	1	„ TR P VIII IMP IIII COS III stehende Äquitas.	III 200, 310
196. 197	**Lucilla**	2	„ IVNONI LVCINAE sitzende Juno mit Blume und Kind.	III 218, 36
198	„	1	„ PVDICITIA sitzende Pudicitia.	III 220, 62
199	„	1	„ VENVS stehende Venus mit Apfel und Szepter.	III 220, 70
200	„	1	„ „ „ „ „ „ „ „	III 220, 71
201	„	1	„ VENVS VICTRIX Venus mit Victoria und Schild.	III 222, 90
202	„	1	„ VESTA Vesta mit Simpulum und Palladium, vor ihr Altar.	III 222, 92
203/205	**Commodus**	3	„ APOL PAL P M TR P XVI COS VI n. r. stehender Apollo, die Leyer auf eine Säule stellend, in der rechten Hand das Plektrum.	III 230, 25
206	„	1	„ AVCT PIET P M TR P XII IMP VIII COS V P P stehende Pietas.	III 231, 34
207	„	1	„ CONC COM P M TR P XVI COS VI stehende Concordia mit Schale und Szepter.	III 233, 45
208	„	1	„ im Abschnitt CONC MIL, Umschrift P M TR P XI IMP VII COS V P P Concordia zwei Feldzeichen haltend.	III 234, 53
209	„	1	„ FEL AVG P M TR P IXI IMP VIII COS V P P Felicitas mit Szepter und Caduceus, wie die G B III 241, 115.	fehlt

Laufende Nummer	Zugehörigkeit	Stückzahl	Beschreibung	Cohen 2. Aufl.
210	**Commodus**	1	*Rs.* FELICIT PERPETVAE AVG Felicitas und Commodus stehend.	III 242, 120
211	„	1	*Rs.* FORT FEL P M TR P XIIII COS V P P Fortuna n. l. mit Caduceus und Füllhorn.	III 247, 162
212. 213	„	2	*Rs.* GEN AVG FELIC COS VI stehender Genius n. l. mit Schale und Füllhorn, vor ihm Altar.	III 250, 172
214. 215	„	2	„ HERCVLI ROMANO AVG Bogen, Köcher und Keule.	III 253, 195
216/218	„	3	„ ebenso, Hercules einen Helm auf ein Tropaeum setzend.	III 254, 202
219	„	1	„ HILAR AVG P M TR P XIII IMP VIIII COS V P P stehende Hilaritas.	III 256, 212
220	„	1	„ IOV EXSVP P M TR P XII IMP VIII COS V P P sitzender Jupiter.	III 261, 242
221. 222	„	2	„ IOVI DEFENS SALVTIS AVG.	III 261, 245
223/225	„	3	„ IOVI IVVEN P M TR P XIIII COS V DES VI.	III 263, 260
226. 227	„	2	„ LAETITIAE AVG Laet. n. l. mit Ähren u. Ruder.	III 265, 279
228/230	„	3	„ LIB AVG P M TR P XV COS VI Libertas n. l. mit Mütze und Szepter.	III 266, 282
231/233	„	3	„ LIB AVG P M TR P XVII COS VII P P Libertas n. l. mit Mütze, im Felde ein Stern.	III 266, 288
234	„	1	„ LIB AVG IIII TR P VI IMP IIII COS III P P Liberalitas n. l. mit Tessera und Füllhorn.	III 269, 307
235	„	1	„ [LIB AVG] VI P M TR P XI IMP VII COS V P P Liberalitas n. l. mit Tessera und Füllhorn.	III 270, 316
236. 237	„	2	„ LIBERALITAS AVG VII Liberalitas n. l. mit Tessera und Füllhorn.	III 271, 323
238. 239	„	2	„ MART PAC P M TR P XIIII COS V P P n. l. stehender Mars mit Lanze und Ölzweig.	III 273, 350
240	„	1	„ MIN AVG P M TR P XVI COS VI n. r. eilende Minerva mit Schild und Lanze in der Linken, Lorbeerzweig in der Rechten.	III 274, 358
241. 242	„	2	„ NOBILIT AVG P M TR P XII IMP VIII COS V P P stehende Nobilitas mit Szepter und kleiner Statue der Pallas.	III 278, 385
243	„	1	„ PACI AETERNAE, im Abschnitt C V P P sitzende Pax.	III 279, 389
244/246	„	3	„ PAT SENAT P M TR P XII IMP VIII COS V P P Kaiser n. l. stehend.	III 280, 397
247	„	1	„ P M TR P VIIII IMP VI COS IIII P P stehende Victoria auf einen Schild schreibend.	III 286, 438

Laufende Nummer	Zugehörigkeit	Stückzahl	Beschreibung	Cohen 2. Aufl.
248	**Commodus**	1	*Rs.* ebenso, Äquitas mit Waage und Füllhorn, vor ihr Kugel.	III 287, 446
249. 250	„	2	*Av.* COMM ANT AVG P BRIT. *Rs.* P M TR P X IMP VII COS IIII P P sitzender Jupiter mit Szepter und ?	vielleicht III 290, 472 (?)
251	„	1	*Rs.* P M TR P X IMP VII COS IIII P P Roma n. l. stehend mit Victoria und Lanze.	III 292, 479
252	„	1	*Av.* M COMM ANT P FEL AVG BRIT. *Rs.* P M TR P XI IMP VII COS V P P sitzender Jupiter mit Szepter und Delphin (vgl. Cohen III 293, 486).	fehlt
253	„	1	*Rs.* P M TR P XI IMP VII COS V P P stehende Äquitas mit Waage und Füllhorn.	III 295, 499
254	„	1	„ ebenso, sitzender Kaiser hält eine Kugel.	III 295, 504
255	„	1	„ P M TR P XII IMP VIII COS V P P Felicitas n. l. stehend mit Caduceus und Füllhorn.	III 299, 523
256	„	1	„ P M TR P XIII IMP VIII COS V P P stehender Genius hält Schale und zwei Ähren.	III 301, 532
257	„	1	„ ebenso, Äquitas mit Waage und Füllhorn.	III 302, 538
258	„	1	„ ebenso, Libertas mit Mütze und Szepter.	III 302, 542
259. 260	„	2	„ ebenso, sitzende Salus, eine Schlange fütternd.	III 302, 544
261. 262	„	2	„ P M TR P XV IMP VIII COS VI sitzender Kaiser mit Zweig und Szepter.	III 304, 555 bis
263	„	1	„ P M TR P XVII IMP VIII COS VII P P Pax stehend mit Caduceus und Füllhorn (Stern im Felde fehlt).	III 306, 571
264. 265	„	2	„ ebenso, sitzende Pietas mit Szepter, vor ihr ein Kind.	III 308, 574
266. 267	„	2	„ ebenso, Fortuna mit Caduceus und Füllhorn, den Fuss auf Schiffsvorderteil, im Felde ein Stern.	III 308, 578
268	„	1	„ ebenso, Fides (oder Concordia) mit Feldzeichen und Füllhorn.	III 308, 583
269	„	1	„ PVBLIC FEL P M TR P XII IMP VIII COS V P P Felicitas mit Schale und Szepter.	III 315, 646
270	„	1	„ ROM FEL P M TR P XVI COS VI sitzende Roma mit Victoria und Lanze, unter ihr Schild.	III 316, 655
271	„	1	„ im Abschnitt ROMA, Umschrift P M TR P X IMP VII COS IIII P P.	III 317, 661
272	„	1	„ SAL GEN HVM stehende Salus einen Knieenden aufhebend.	III 318, 677
273. 274	„	1	„ SEC ORB P M TR P XIIII COS V, im Abschnitt DES VI sitzende Securitas.	III 320, 695
275	„	1	„ SECVR ORB P M TR P XIIII, im Abschnitt COS V P P sitzende Securitas.	III 320, 697

Laufende Nummer	Zugehörigkeit	Stückzahl	Beschreibung	Cohen 2. Aufl.
276	**Commodus**	1	*Rs.* TR P III IMP II COS P P sitzende Salus, eine Schlange fütternd.	III 330, 762 (?)
277	„	1	„ TR P IIII IMP III COS II P P sitzende Victoria mit Palme und Schale.	III 331, 775
278	„	1	„ TR P VI IMP IIII COS III P P sitzende Roma mit Victoria und Lanze.	III 334, 803
279	„	1	„ ebenso, stehende Pax mit Caduceus und Füllhorn.	I I 334, 805
280	„	1	„ TR P VII IMP V COS III P P Providentia mit Stab und Szepter.	III 338, 846
281	„	1	„ TR P VIII IMP V COS IIII P P Providentia mit Stab und Szepter.	III 339, 859
282	„	1	„ TR P VIII IMP VI COS IIII P P sitzende Roma mit Victoria und Lanze.	III 343, 888
283	„	1	„ ebenso, Providentia mit Stab und Szepter.	III 345, 905
284	„	1	„ ebenso, Pax mit Caduceus und Füllhorn.	III 345, 906
285	„	1	„ TR P VIIII IMP VI COS IIII PP Providentia. (?)	III 348, 934
286. 287	„	2	„ VIRTVT AVG P M TR P XII IMP VIII COS V P P steh. Virtus n. l. mit Victoria u. Schild	III 352, 966
288/290	**Crispina**	3	„ CERES stehende Ceres hält zwei Ähren und eine Fackel.	III 382, 1
291/293	„	3	„ CONCORDIA stehende Concordia hält Schale und doppeltes Füllhorn.	III 382, 5
294. 295	„	2	„ ebenso, zwei verschlungene Hände.	III 383, 9
296	„	1	„ IVNO stehende Juno n. l. mit Schale und Szepter, zu ihren Füssen ein Pfau. (?)	III 384, 21 (?)
297	„	1	„ VENVS Venus n. l. stehend mit Apfel.	III 385, 35
298	**Septimius Severus**	1	„ FIDEI LEG TR P COS stehende Fides mit Victoria und Feldzeichen.	IV 19, 146
299	„	1	„ LEG II ITAL, im Abschnitt TR P COS Adler von zwei Feldzeichen umgeben.	IV 31, 261
300	„	1	„ LIBERO PATRI Liber n. l. stehend mit Thyrsusstab, zu seinen Füssen ein Panther.	IV 34, 301
301	„	1	„ P M TR [P IIII COS] II P P sitzende Pax mit Szepter und Ölzweig.	IV 46, 429
302	„	1	„ VICTORIAE AVGG FEL fliegende Victoria n. l. mit Diadem, vor ihr eine Kugel.	IV 75, 719

Übersichtlich verteilen sich danach die noch jetzt nachweisbaren Münzen des Fundes auf die verschiedenen Kaiser und Kaiserinnen folgendermassen:

Galba	1 Stück	Antoninus Pius u. Marc Aurel	1 Stück
Vespasian	7 „	Faustina I	26 „
Titus	2 „	Marcus	55 „
Domitian (darunter eine griechische)	4 „	Faustina II	33 „
Nerva	1 „	Lucius Verus	6 „
Trajan	3 „	Lucilla	7 „
Hadrian	8 „	Commodus	85 „
Sabina	2 „	Crispina	10 „
Antoninus Pius (darunter eine griechische)	46 „	Septimius Severus	5 „
		in Summa	302 Stück

Numismatische Seltenheiten scheint der Fund nicht enthalten zu haben, dagegen eine ganze Anzahl von Stücken, die von den Cohen'schen Beschreibungen mehr oder minder abweichen. So scheint der Victoriatypus der beiden Denare Vespasians (No. 6 und 7) bei Cohen auffallenderweise ganz zu fehlen (die von ihm No. 618 beschriebene Darstellung ist offenbar eine andere), dürfte aber der Reversdarstellung der unter Titus I² 459, 380 beschriebenen Mittelbronze mindestens sehr ähnlich sein. Öfter entsprechen Münzen unseres Fundes von Cohen beschriebenen Gold- oder Bronzemünzen genau, sind ihm aber als Silberdenare unbekannt: so ist unsere No. 71 des Pius wohl gleich der Goldmünze Cohen II² 377, 1111, No. 72/73 entsprechen die Darstellung und Reversumschrift ganz den Bronzen Cohen II² 378, 1120—1126, unsere No. 133 des Marcus ist gleich der Goldmünze Cohen III² 49, 480; No. 163, 181/82, 187 der Faustina II. gleich den Bronzemünzen Cohen III², 56 ff.; 179/80 und 265; No. 209 des Commodus ist wie das Grosserz Cohen III² 241, 115. Abweichungen in den Umschriften auf dem Avers zeigen die Münzen des Pius No. 62, der Faustina I. No. 96, des Marcus No. 127, auf den Reversen die des Galba No. 1 und des Marcus No. 152. Endlich haben die beiden Münzen des Pius No. 45 und des Marcus No. 103 abweichend von Cohen nicht den belorbeerten, sondern den ungeschmückten Kaiserkopf auf dem Avers.

Die verschiedenen Kaiser sind in den Denaren unseres Fundes an Zahl sehr ungleich vertreten, und lassen sich in dieser Hinsicht deutlich zwei Gruppen scheiden: von den flavischen Kaisern, sowie Trajan und Hadrian sind verhältnismässig nur sehr wenige, zusammen nur 28 Stück vorhanden, während die überwiegende Masse der Denare aus der Zeit des Pius, Marcus und Commodus stammt[3]), eine Erscheinung, die bei vielen Münzfunden dieser Zeit wiederkehrt

[3]) In dem noch vollständigen Funde kann dies Verhältnis kein anderes gewesen, muss vielmehr noch schärfer hervorgetreten sein als jetzt: dem Schicksale des Verschenktwerdens sind offenbar die späteren Denare mit noch gut erhaltener Prägung und Umschrift ungleich stärker ausgesetzt gewesen, als die verschliffenen und halb unkenntlichen Denare der früheren Zeit; vielleicht erklärt sich auch hieraus die auffallend geringe Zahl der jetzt noch vorhandenen Stücke mit dem Kopfe des Severus.

(siehe Mommsen, Röm. Münzwesen, 774). Bemerkenswert ist das Vorkommen zweier griechischen provinziellen Silbermünzen, einer lykischen (No. 14) und einer cappadokischen (No. 74) unter dem übrigen Reichsgeld unseres Fundes. Doch haben sich Stücke lykischer Prägung auch sonst mit Kaiserdenaren gemischt im Westen des Reiches gefunden (siehe Mommsen, Röm. Münzwesen S. 710, Anmerk. 155); ein Gleiches ist mir von den Drachmen cappadokischer Prägung nicht bekannt, aber zweifellos haben auch sie, in Grösse und Gewicht dem gleichzeitigen Reichsdenar ziemlich entsprechend, ihm auch ausserhalb ihres ursprünglichen engen Umlaufgebietes an Wert gleichgestanden.

Was endlich die Vergrabungszeit unseres Schatzes anlangt, so ist dieselbe aus der zeitlich jüngsten Münze (No. 302 aus den Jahren 198/201) nicht ohne weiteres zu erschliessen, da ja unter den jetzt abhanden gekommenen später Stücke gewesen sein können (vgl. die Anmerk. 3). Die Möglichkeit, die sonst bei Funden, die bis zum Anfang der Regierung des Severus reichen, vorhanden ist, dass sie nämlich auch um ein, selbst zwei Jahrhunderte später vergraben sein können (Mommsen, Röm. Münzwesen, 775), dürfte bei unserem Funde ausgeschlossen sein mit Rücksicht auf die meist sehr gute Erhaltung der Denare des Severus, Commodus und Marcus. Wahrscheinlich wird der Schatz also im Anfang des 3. Jahrhunderts der Erde übergeben worden sein.

Namen und Lage von Wiesbadener Örtlichkeiten.

Von

F. Otto.

I. Ansiedelungen in der Umgegend von Wiesbaden.

Es ist nicht unsere Absicht hier nochmals auf die römischen Ansiedelungen in der Umgegend von Wiesbaden zurückzukommen, von denen wir durch die Bloslegung von Mauerresten und Fundstücke aller Art eine sicher bezeugte Kunde erhalten haben, wenn auch schriftliche Zeugnisse fehlen; dieselben hat K. Reuter in den Annal. V, 3, 1876 ausführlich nach den Fundberichten dargestellt und mit Abbildungen versehen. Wir wollen hier die Ansiedelungen des Mittelalters in der Umgegend von Wiesbaden einer genaueren Betrachtung unterziehen, da diese einer solchen zu bedürfen scheinen; denn die verschiedenen Darstellungen derselben sind zum Teil ohne genauere Kenntnis der vorliegenden Quellen niedergeschrieben oder ermangeln einer kritischen Prüfung.

1. Ufhoben oder Ofhoben (Uffhoben, Offhoben, Ufhoven).

Bereits Schenck in der Geschicht-Beschreibung der Stadt Wissbaden 1758 S. 406 berichtet, aber ohne Angabe einer Quelle und ohne Jahreszahl, im Anschluss an die Rodung der Geisshecke (nach 1349), es hätten unweit der Geissheck, die Graf Gerlach mit Zustimmung der Mitmärker dem Kloster Clarenthal im Jahre 1347 geschenkt und die anzuroden zwei Jahre später Graf Adolf demselben erlaubt habe, einige Hofraithen nebst dazu gehörigen Baumgärten und anderen Feldstücken gestanden, welche dem Kloster ebenfalls zugehört hätten. Sie und die ganze daselbstige Gegend hätten Über = Uffhoben geheissen, heutzutage Überhoben genannt. Schenck schliesst sich Schliephake IV, 52 im Wesentlichen an, nur gibt er den Namen der Niederlassung: Uffhoben oder Offhoben richtig an, statt Über = Uffhoben, ein Name, der mehr einem Versuch der Erklärung des Namens gleicht, als eine urkundliche Bestätigung gefunden hat.

An beiden Darstellungen ist zweierlei auszusetzen: 1. Dass die Ansiedelung auf dem Eigentum des Klosters entstanden sei. 2. Dass sie mit der Urbarmachung der Geissheck in Verbindung gebracht wird.

Schon vor Schliephake (1875) hatte Vogel in den Annal. III, 2, 92 (1842) und in der Beschreibung des Herzogtums Nassau S. 535 (1843) einige urkundliche Belege über die Zeit Uffhobens veröffentlicht, die Schliephake nicht erwähnt; Roth endlich in seiner Geschichte der Stadt Wiesbaden S. 556 f. (1883) vereinigt die verschiedenen Angaben Schenck's und Vogels zu einem Ganzen, ohne Neues beizubringen.

Wir verzeichnen nunmehr die Stellen, aus denen das Bestehen eines Dörfchens Off- oder Uffhoben hervorgeht; zuvor bemerken wir, dass mit ihm ähnlicher Bildung, aber verschiedener Bedeutung der Name Überhoben oder Oberhoben ist, wie sich weiter unten zeigen soll; beide Namen berühren sich, wie Förstemann, Die deutschen Ortsnamen 1863, S. 127 sagt, mit „hoch", wie „unter und nieder" mit „tief"; denn die Lage beider Örtlichkeiten ist auf oder am Abhang einer Anhöhe. Beispiele siehe in dessen Namenbuch II, 1444.

1. In einem Güterverzeichnis des Klosters Eberbach von ca. 1300 heisst es (in No. 59): „It. habemus ibidem (in Wiesbader Gemarkung) curiam sitam zu Ufhoben." Ob dieses dieselbe curia ist, in der (in No. 8) genannt wird „Hertwin in curia monachorum" und (No. 16) „supra Hertwinum in curia monachorum", lassen wir unerörtert; denn bald darauf haben die Mönche auch einen Hof in der Stadt, den sie an Graf Adolf vertauschen (1365). Uns genügt, dass ein Hof des Klosters zu Uffhoben bezeugt ist und zwar zu einer Zeit, als Clarenthal in seinen Anfängen stand, 50 Jahre vor der Schenkung der Geissheck, und ehe das Kloster Clarenthal hier Grund und Boden besass. Daher ist die oben beanstandete Äusserung Schenck's und Schliephake's über die Lage Ufhobens auf Clarenthaler Eigentum schon aus dieser Stelle begründet. Der Hof der Eberbacher bestand sicher schon vor Clarenthals Gründung.

2. In der Urkunde vom 23. August 1317, nach welcher Kunrat Scolme Ritter von Bergen und seine Frau Hedwig dem Kloster Clarenthal ein Gut verkaufen, wird die Grenze desselben u. a. so bestimmt: „es geht die bach abe bi der mulin, do Lenfrit etwanne saz, bit an di wissen, die nu der frawen zu Clarendal ist und etwanne was Heinen zu Ufhoven und sinre geswister de Guntramis Kindere zu Ufhoben."

3. Da nach No. 4 und 5 eine Hofstätte zu Ufhoben an der Kaldenbach gelegen war, so wird man nicht fehl gehen, wenn man auch die Kaldebach in der Urkunde vom 16. Oktober (ipsa die Gelli abb.) 1341 hierher zieht, durch welche Schultheiss und Schöffen zu Wiesbaden bekunden, dass Betha, Dietrich Huds (von Sonnenberg) sel. Hausfrau, dem Kloster Tiefenthal ½ Mark Pfennige, die Else, Dietrichs erste Frau auf den Hof und das Gut brachte zu Herrn Dietrich (der Hof war gelegen auf der Kaltin bach), bewiset auf Haus und Hobestad an den Graben. Urkunde im Staatsarchiv zu Wiesbaden, abgedruckt bei Roth, Fontes II, 79, Auszug bei Vogel, Ann. III, 2, 93.

4. Am 30. November (Andreae) 1351 thut der Pfarrer Wernher zu Wiesbaden kund, dass er dem Kloster Tiefenthal Meysen Hobestad an der Kaldenbach von Uffhuben (Vogel schreibt Uffhäben) für 8 Schill. und 5 Kappen jährlicher Rente geliehen hat. Urkunde im Staatsarchiv zu Wiesbaden,

abgedruckt bei Roth, Fontes II, 95, Auszug bei Vogel a. a. O. (Uffhäben wohl nur ein Schreibfehler; vgl. No. 5).

5. Am 11. Januar (feria quarta post Epiphan.) 1352 bestätigt der Komthur des deutschen Ordens zu Mainz diese Leihe von Meysen Hobestad zu Offhoffen an der Kaldenbach. Urkunde im Staatsarchiv zu Wiesbaden, abgedruckt bei Roth, Fontes II, 97, Auszug bei Vogel a. a. O.

Aus diesen Urkunden geht hervor, dass bei Uffhoben ein Bach, wohl nur der Abfluss der Gewässer des Ortes, vorüberfloss, dass demnach der Ort selbst nicht auf der Höhe des ganzen Bezirks Uberhoben lag, sondern am Abhang desselben nach dem westlich davon fliessenden Druderbach und der in No. 2 genannten Wiese zu.

6. Zum letzten Male im 14. Jahrhundert wird Offhoben genannt nach dem Jahre 1380 im Merkerbuch: Jungfrau Elschin zu Offhoben und ihr Sohn Conrad, ein Priester, geben Güter auf zu St. Michel zu der Frühmesse (in der S. Michaels Capelle). Merkerbuch S. 33.

Diese sechs Stellen sind nun die einzigen, in denen Häuser und Bewohner zu Uffhoben genannt werden. Nach längerer Pause wird der Name wieder genannt in einem Güterverzeichnisse der Karthäuser von etwa 1430, das verfasst ist, als die Gräfin Margarethe die vormundschaftliche Regierung für ihren Sohn Johann führte, von 1426 bis etwa 1441 (Menzel, Geschichte von Nassau I, 257) und die Söhne des Grafen Philipp von N.-Weilburg und Saarbrücken († 1429) noch unmündig waren, die 1442 ihr väterliches Erbe teilten (Menzel a. a. O. S. 113, 147). Es ist freilich nicht ausgeschlossen, dass damals Uffhoben noch bestand, aber dies ist mindestens höchst zweifelhaft, da bald darauf der Name wie in der Folgezeit unzweifelhaft keine Niederlassung mehr bezeichnet und nur noch bei Beschreibung der Grundstücke von Bewohnern der Stadt verwendet wird, die bei dem ehemals bewohnten Orte gelegen waren. Es sind folgende Stellen:

1. Karthäuser Gut von c. 1430 am Ende (No. 109): „eine Wies von 2 Morgen hinder Uffhoben."

2. In einem Zinsregister der Mauritiuskirche vom Jahre c. 1485 kommt vor: Anthes uff dem Bade und Kleinhentzgyn (Bürger zu Wiesbaden) geben drei Kappen von einem Garten zu Uffhoben und ebenso ihre Nachfolger in den Jahren 1523, 1524 und 1525.

3. Ebenda: Die Abbatissa in Tiefenthal gibt 17 Turnose sub pignore die Tiefenthaler Garten zu Offhoben.

4. In einem Zinsregister des Hospitals vom Jahre 1531 wird genannt der Bürger Schritt Jakob mit einem zweiteil Ackers zu Uffhoben und

5. Treher Schreiner mit einer Wiese zu Uffhoben.

Weitere Beispiele aus dem Herdschillingsbuch von 1664 u. s. w. anzuführen ist überflüssig.

Dagegen wird im 14. Jahrhundert der Name Uberhoben von Uffhoben streng auseinandergehalten; jener bezeichnet eine Flur des grösseren Distriktes Hengert, zu dem Überhoben nach seiner Anrodung gerechnet wurde, obgleich es weit von ihm getrennt war.

1. In dem „secundus campus of den Hengarthen“ wird in dem Eberbacher Güterverzeichnis von ca. 1300 genannt (No. 73): „Item Oberhoben II iug. ober dem Wec.“ und (No. 20).

2. „Versus Blidenstat (d. h. an dem alten Bleidenstadter Weg nach Clarenthal und L.-Schwalbach) item unum iug. cum dimidio Oberhoben in den Wingarten.“ Daran schliesst sich sofort ein Grundstück von zwei Morgen „offen Hengarten“.

3. (No. 61:) „Item habemus ibidem (zu Ufhoben) II iug. vinearum sita Oberhoben.“

4. In einer Urkunde vom 15. Juni 1324 wird genannt „unum cum dimidio iug. Oberhoben“.

An diesen vier Stellen und ebenso an den folgenden No. 5, 9 und 10 ist der Umstand auffallend, dass bei dem Namen der Flur die Präposition in oder auf, die eben bei Hengarthen und sonst steht, nicht gesetzt ist. Daraus scheint hervorzugehen, dass die Präposition „uber“ noch nicht zu einem Worte mit „hoben“ zusammengewachsen ist, ferner dass das Feld hoben = Hof heisst, da eine Herleitung dieses Wortes von Ouwe, etwa au, bei seiner Lage auf und an einer Höhe nicht angezeigt ist. Wir vermuten daher, dass hier gedacht werden muss Uberhoben = uber (Uff)hoben, d. h. das Feld, das über der Ansiedelung Uffhoben liegt. Dabei gewinnen wir eine Bestätigung der obigen Annahme, dass Uffhaben am Abhange der Anhöhe, nahe der genannten Wiese gelegen zu denken ist. Wollte man Uffhoben weiter auf die Höhe von Uberhoben verlegen, so wäre der Zug der Grenze des Burgfriedens von 1367 unerklärlich; er würde hier eine Zickzacklinie beschreiben, (Uff)hoben—Seroben. (Vgl. No. 5 und weiter unten die Abbildung der Lage der Fluren nach der Karte von ca. 1826.)

5. In dem „Burgfrieden“ vom 7. Dezember 1367[1]) wird die Grenze desselben also angegeben: „er soll angehen an den fünf Krutzen bei dem Kalkborn [im Distrikt Hengert] und hinter den Zunen uff hin bis uber Hoben mit an Burn, der da heisset Serhoben und von dannen über Ried und von dannen an Rode burn und von dannen über den Leuberberg an Ruschelburn“ u. s. w. Auch hier wird uber Hoben nicht als ein Wort zu betrachten sein, sondern man darf wieder ergänzen ein Uff vor hoben, so dass es heisst uber Uffhoben.

6. Im ersten Teil des Verzeichnisses der Güter der Karthäuser von ca. 1370 heisst es zwar bei dem zweiten Teil des Heyngarthe: „dies Feld heisset Obirhofen“, aber gleich darauf

7. „Item zwei Morgen an dem Pfade, der da gehet uber Hoven“ und

8. „Item ein Morgen undir Obirhoven“, aber in dem zweiten Teil dieser Beschreibung

9. „das Feld inne Heingarten und darzu gehören die Äcker Ubirhoben“, und gleich darauf

10. „zwei Morgen, die stossen in Junker Saneck Ubirhoben.“

[1]) In dem Abdruck der Urkunde Annal. X, 71 steht fälschlich 1337 und ebenso Lenberberg und Nuschelburn, wie eine zweite spätere Kopie wirklich zu haben scheint, während eine andere die richtige Lesart bietet.

Weitere Nachweisungen sind überflüssig; wir fügen nur noch eine verkleinerte Darstellung der Lage aus einer Karte von ca. 1826 (vor der Konsolidation der Gemarkung) hinzu und einige Auszüge aus dem Herdschillingsbuch zur Ergänzung derselben. Danach lag Uberhoben links von der Bleidenstadter Strasse und zerfiel in die Abteilungen „auf dem Gleichen, vor der Geissheck und auf der [Druder]Bach", berührte den kleinen Distrikt Geissheck und „bei Seroben", sowie „in der Au".

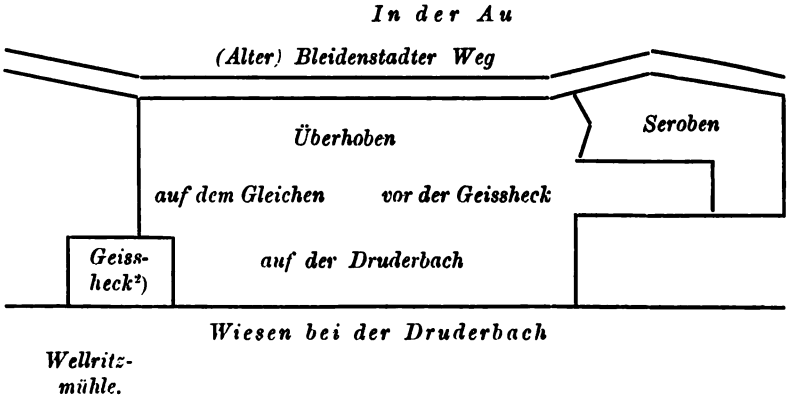

2. Seeroben.

Wie in Offhoben (Uffhoben) und Uberhoben noch deutlich das Wort Hof steckt, so führt Seeroben ebendahin; zeigt doch die erste und dem 14. Jahrhundert angehörende Erwähnung des Wortes noch den Buchstaben h nach dem r in Serhoben, im Burgfrieden von 1367, s. oben in No. 5 auf S. 196. Die Lage zeigt deutlich das Kärtchen; danach grenzte der Distrikt Seerhoben an Überhoben und lag etwa da, wo die Lahn- und Aarstrasse sich trennen. Der Name ist erhalten in der neuen Seerobenstrasse, vor ihm lagen die Wiesen am gegenüberliegenden Dendelbach an der Emserstrasse.

Im 16. und den folgenden Jahrhunderten hiess der Distrikt Seroben, Seeroben, Sehroffen, Sieroffen, Syroben, Syruben, Sehrobenbove; man sieht, dass die ursprüngliche Form und Bedeutung, die durch die älteste Form genugsam bezeugt ist, nicht mehr verstanden wurde; für uns sind höchstens die Formen mit ff und vornehmlich die durch das eingeschobene h oder die Verdoppelung des e angedeutete Dehnung des e von Wichtigkeit, da sie die Ableitung des ersten Teiles des Namens bestätigen.

Die Deutung des Wortes Seeroben macht keine Schwierigkeit. Die Volksetymologie, wonach Seeroben = sehr oben sein soll, ist natürlich unhaltbar, da sie der Lage widerspricht. Oben, ursprünglich Hofen, ist ein Dativ Plur. des Wortes Hof, mhd. hof, hoves, dessen v vielfach in b übergegangen ist; wir schliessen daraus, dass hier eine Niederlassung von mehreren, vielleicht nur wenigen Höfen, Baurnhofgereiten, gestanden hat. Eine Andeutung davon ist

[2]) Dieser Distrikt scheint in älterer Zeit einen grösseren Umfang gehabt zu haben.

es, wenn später hier wie bei dem bereits ausgegangenen Offhoben (um 1564) noch Gärten vorkommen; denn diese lagen gewöhnlich nicht weit von den Wohnungen der Menschen, nur getrennt durch die Befestigungen, mögen es nun Mauern oder Umzäunungen gewesen sein. Zur Zeit der ersten Erwähnung (1367) bestand die Niederlassung nicht mehr, sondern nur noch der Born verriet ihr ehemaliges Dasein; die Bewohner mochten nach dem gesünderen Offhoben oder der Stadt Wiesbaden verzogen sein.

Der erste Teil des Namens Seeroben ist ohne Zweifel = Saher, ahd. Suhar, Sumpfgras, Schilf. Lexer II, 573, Grimm, Deutsches Wörterb. VIII, 1662. Eine zusammengezogene Form Sahr, eine umgelautete Süher siehe bei Schmeller-Frommann II, 244; vgl. Lexer a. a. O. Die Zusammenziehung ist bei unserem Worte noch an der Dehnung Seer oder Sehr zu erkennen. Danach ist Seeroben = Schilfhofen, ein für die Lage des Orts in einem Thale des Dendelbachs mit Schilf passender Name.

Namen mit Seher und Seer kommen in Nassau bei Flurbenennungen noch mehrfach vor. Vgl. Kehreins Namenbuch S. 550 (321): Seerbach, Serbach in Langenaubach, auf der Seher zu Langendernbach (550) u. s. w.

II.

Ein drittes Dörfchen glauben einige in dem Distrikt „auf den Rödern“ gefunden zu haben, und Roth hat ein Dörfchen Rode in seiner Geschichte von Wiesbaden S. 556 aufgenommen, das im Jahre 1284 (bei Roth verschrieben 1248) erwähnt werde. „Uff den Rödern“ heisst im Herdschillingsbuch von 1564 ein Acker oder Weingarten am „Atzelberg, am Rugberk, an der Wolkenbrust, am Weiersweg, vor dem Wald“, wodurch die Lage an der Platter Strasse genugsam beschrieben ist. Der Name zeigt deutlich an, dass die Gegend später als die anderen Felder angerodet worden ist.

In einer Urkunde vom 6. Dezember 1284 bekunden Mainzer Richter, dass Marquard von Frauenstein und Marquard Mulich von Wiesbaden „tres agros terre campestris sitos uffe den Roden infra terminos ville Wisebaden“ zu Erbleihe von dem Dekan und Kapitel St. Peter zu Mainz gegen eine jährliche Abgabe von einem Solidus erhalten haben. Eine Abschrift der Urkunde aus der Habel'schen Sammlung, aus der Bodmann S. 310 einen Auszug mitteilt, fügen wir unten bei.

Wenn in dieser ersten und einzigen Stelle der Distrikt Offe den Roden heisst, so haben wir in diesem „Roden“ den Dativ Plur. von Rod, novale zu erkennen, der damals noch neben Röder im Gebrauch gewesen sein muss. Bald darauf, im Eberbacher Güterverzeichnis, ca. 1300, finden wir „an den Röderen“, ebenso im Merkerbuch Rödern, Roddern und mehrfach in rheingräflichen Urkunden von 1374 Rüdern, Rödern, 1431 Rodder u. s. w. nach Auszügen aus den betreffenden Urkunden in der Habel'schen Sammlung. Es ist also gar kein Grund bei der Form uf den Rödern an Leute zu denken, die dort gewohnt hätten, sondern sie ist dasselbe wie offe den Reden, und darunter eine Flurbezeichnung

zu verstehen. Wir können demnach nicht annehmen, dass hier eine Niederlassung, ein „Dörfchen“ gestanden habe und streichen es aus der Zahl der Ansiedelungen in der Umgegend von Wiesbaden.

Da die Urkunde vom 6. Dezember 1284 noch nicht bekannt ist ausser dem kurzen Auszug bei Bodmann, so teilen wir sie hier nach einer Abschrift des Herrn Pfarrers Conrady aus der Habel'schen Sammlung vollständig mit:

„Judices sancte Mogunt. sedis: Notum esse cupimus presentium inspectoribus universis, quod in nostra constituti presentia Marquardus dictus de Frauwenstein et Marquardus dictus Mulich de Wisebaden recognoverunt se recepisse a Decano et Capitulo ecclesie sancti Petri Mogunt. tres agros terre campestris sitos offe den Roden infra terminos ville Wisebaden iure hereditario perpetuo possidendos, de quibus singulis annis in censu solidum denar. colon. solvere tenebuntur sub hac forma, quod senior heres utriusque agros huiusmodi possidebit et remanebunt penitus indivisi; hoc quoque adiectum est, quod quocunque anno infra festum beati Martini et natales Domini in solutione census huiusmodi fuerint negligentes, cadent e possessione sua et agri predicti ad ecclesiam sancti Petri predicti libere revertentur. In cuius rei evidentiam et testimonium premissorum presentes literas fecimus sigilli nostri munimine roborari. Dat. A. MCCLXXXIV in die beati Nicolai.“

III. Der Michelsberg zu Wiesbaden.

Der Name Michelsberg kommt als Benennung einer Strasse erst spät in den Aufzeichnungen der Stadt vor; es ist der Inspektor Hellmund, der in seiner Thermographia paraenetica, die im Jahre 1731 erschien (das Büchlein hat keine Jahreszahl, aber die Vorrede ist datiert „den 1. Martii 1731“), den Namen überliefert hat. Wo er die „Gassen“ aufzählt, S. 50 heisst es: „die Ober-Thor-Gasse oder sonsten der sogenannte Michels-Berg“ und fügt in der Anmerkung zu: „Da das ansehnlichste Haus zum Engel Michael heisst, und denselben im Schilde führt.“ Man kann an dieser Notiz mancherlei aussetzen: ein Ober-Thor wird unseres Wissens nirgends genannt, sondern das Thor am Michelsberg heisst sonst immer das stumpfe Thor; der dem Oberthor entsprechende Name Oberstadt kommt gleichfalls sonst nicht vor ausser bei Goethe, der im Jahre 1815 seines Besuches der „Oberen Vorstadt“ am 29. Mai Erwähnung thut.[3]) Auch dass Hellmund offenbar den Namen Michelsberg von dem Schilde des ansehnlichsten Hauses mit dem Schilde des Engels Michael in Verbindung bringt und daher abzuleiten scheint, entspricht nicht der Wahrheit, wie wir zeigen werden. Richtig ist nur, dass der Erzengel Michael der Strasse den Namen gegeben hat, aber aus einem ganz anderen Grunde. Die Bemerkung von dem Schilde ist uns nicht minder bedenklich. Die Häuser der Stadt führ-

[3]) Annal. XXVII, 75.

ten nur dann Namen von Schilden, wenn sie Bad- oder Gasthäuser waren, sonst, wie es scheint, nicht, und zwar seit etwa der Mitte des 15. Jahrhunderts, wo im Jahre 1455 die erste dieser Bezeichnungen erscheint.[4]) Ein Wirts- oder Badehaus aber gab es mit dem Namen und dem Schilde des Engels Michael nicht, und sicherlich hätte in ihm Hellmund eine Sammelbüchse für sein Waisenhaus angebracht; doch danach suchen wir in seinen Waisenhausnachrichten vergeblich. Die Phantasie des Inspektors war gross und lebendig; er mag etwas dort gesehen haben, was er seiner Art nach sich deutete, wie er es wünschte: wie er denn auch der Erfinder des Namens Neroberg[5]) unstreitig gewesen ist. Er kennt S. 145 den richtigen Namen, den er Ehrs-Berg schreibt, und bemerkt dazu: „oder Neersberg, wie es die mehresten aussprechen, mag wohl vor Alters Neros-Berg nach dem Kaiser Nero geheissen, auch etwas daselbst gestanden haben, oder geschehen seyn, das diesen Kaiser angegangen hat, als dessen Leute sich in hiesiger Gegend auffgehalten und dessen alte Kupferne Münzen auch noch öffters hie gefunden werden.“ Wir wissen aber bestimmt, dass keiner dieser Träume Hellmunds der Wahrheit entspricht.

Der St. Michaelsaltar und die St. Michaelskapelle wird zuerst genannt im Jahre 1330 und 1338, in dem die Witwe des Theodorich Hud von Sonnenberg Bilhildis den Altar mit 56 Morgen Ackerland und 2 Wiesen zu Erbenheim und einem Hof zu Obererbenheim (in superiori Erbenheim) begiftete und eine ewige Messe am frühen Morgen stiftete für Fremde und Notleidende (peregrinantibus et laborantibus); sie behält sich dabei vor, dass die Verleihung des Altars jedesmal dem Ältesten ihres Geschlechts zustehe. Die Schenkung bestätigten der Graf Gerlach, der Konvent des deutschen Hauses zu Mainz und die Äbtissin zu Tiefenthal; denn die beiden letzten hatten abwechselnd das Patronat der Pfarrkirche, auf dessen Kirchhofe die Kapelle lag, auszuüben. Endlich stellen der Official der Propstei St. Peter zu Mainz im Jahre 1334 und der Erzbischof Heinrich von Mainz im Jahre 1338 ihre Genehmigung der Stiftung aus. In der Urkunde des Erzbischofs wird die Lage der Kapelle genauer „in cimiterio“ der Pfarrkirche angegeben.[6])

Im Jahre 1380 gaben Jungfrau Elschin zu Offhoben und ihr Sohn Conrad, ein Priester, zu St. Michael zu der Frühmesse Güter, die nach ihrem Tode der genannten Kapelle sein sollen.[7]) Nach dem Aussterben der Hud von Sonnenberg (1475) ging das Patronat der Kapelle an deren Verwandte[8]) Vetzer von Geispitzheim über. Eberhard Vetzer von Geispitzheim überliess 1505 „den Altar oder die Kapell uff dem Kirchhoff sant Michels Altar gnant“ dem Grafen Adolf gegen einen anderen Altar. Doch schon vorher war der Gottesdienst daselbst so schlecht besucht, dass der Erzbischof Berthold im Jahre 1504 die

---

[4]) Merkerbuch S. 48.

[5]) Der Berg heisst in den ältesten Aufzeichnungen Mersberg und Nersberg, dann seit etwa 1550 lange meist Ersberg, neben jenen Namen.

[6]) Die drei Urkunden s. bei Würdtwein, Dioec. Mog. II, 136. Vgl. Rossel, Kirchl. Altertümer S. 16.

[7]) Annal. II, 3, 29.

[8]) Merkerbuch S. 33.

gottesdienstlichen Verrichtungen an demselben in die Pfarrkirche verlegte mit Ausnahme der besonderen Festtage des Erzengels Michael.[9]) So bestand er weiter und wird noch im Jahre 1524 in einer Bürgermeister-Rechnung und 1532 in einem Zinsregister des Hospitals also genannt. Schenck S. 345 erwähnt zweier Altaristen, 1400 Conrad Armbruster und 1470 Heinrich Leyber, und von einem dritten Johann Cerdonis ist die Ernennungsurkunde von 1512 im Staatsarchive erhalten. Doch irrt Schenck, wenn er sagt, es seien immer je zwei Altaristen dort thätig gewesen; denn die Urkunde des Erzbischofs spricht blos von einem Priester und auch das Zinsregister des Hospitals nennt den Altaristen: jenes sagt, proviso quod per pro eiusdem altaris beneficio tanta dos fuerit assignata, de qua unus sacerdos sustentationem habere valeat congruentem, dieses: der Altarist zu sanct Michal 5 Schill. Ebenso ist die Angabe S. 352, dass die St. Michaels-Kapelle Sante Michel geheissen habe, wenigstens nach den uns vorliegenden Aufzeichnungen nicht zutreffend.

Im Jahre 1546, nachdem die Reformation Eingang gefunden hatte, scheint die Kapelle in andere Hände übergegangen und verkauft worden zu sein; die Bürgermeister-Rechnung des Jahres bemerkt nämlich bei der Ussbete: „Noch von Cuntzeln Ketter wegen, nemlich von husz und Hofe, welche er verkauft und Sankt Michels altar husz dagegen khauft hat."

Der Name Michelsberg bezeichnete ursprünglich nicht eine Strasse, wie heute, sondern eine Gegend rechts vor der stumpfen Pforte, welche die Strasse abschloss. Vor ihr wird bereits 1524 ein Weinberg genannt ohne einen weiteren Zusatz; zuerst erscheint im Herdschillingsbuch von 1564 ein Weingarten am Michelsberg oder hinter demselben, d. h. vor der Pforte. Deutlich aber ist die Beziehung auf den Michaelsaltar ausgesprochen im Jahre 1568, als die „ungeadelten" Güter des Junkers Walther von Nichtschwitz verzeichnet wurden, wohl weil dieser sich vielfach den bürgerlichen Leistungen, denen diese unterworfen waren, entziehen wollte; hier wird unter den „Geistlichen" Gütern genannt: „Item 1 Morgen Wingarts uf dem Michelsberg, hort in S. Michaelsaltar". Die geistlichen Güter waren zwar eingezogen, aber wurden noch immer unter den alten Namen verwaltet. Nichtschwitz muss diesen Morgen an sich gebracht haben und musste dafür die betr. Abgabe an den vormaligen Michaelsaltar liefern. Im Jahre 1670 ferner wurden die Wege der Felder begangen, besichtigt und, wo die Grenzsteine durch die Verwüstung des grossen Krieges unkenntlich oder entfernt waren, durch neue ersetzt; dabei heisst es u. a.: „ein Fussweg zieht uber den Michelsberg hinaus hinter H. Obriss Köth (Acker), ist mit sechs Steinen besetzt."

Genauere Angaben über die Lage des Michelsberges haben wir endlich aus dem 18. Jahrhundert:

1. Eine Beschreibung der Güter des H. v. Schütz, Besitzers des Schützenhofes, vom Jahre 1723 nennt unter den Weinbergen einen „aufm Michelsberg genant, stösst an die Stadtmauer mit dem Eiskeller[10]) hinterm Schützenhof, ge-

[9]) Schenck, Geschicht-Beschreibung S. 345.

[10]) Von diesem Eiskeller ist bis jetzt wenig bekannt geworden. Siehe weiter unten.

forcht (d. h. neben) hinten an Conrad Bager[11]), vor dem gemeinen stumpfen Thor."

2. Im Jahre 1737 beschweren sich die Besitzer von Weinbergen auf dem Michelsberg nächst dem Eiskeller darüber, dass, weil angrenzende „Stücherchen Ackerland vorn offen stehen", Leute, so nach dem Kirchhofe gehen wollen, durch ihre Weinberge eindringen und ihnen nicht geringen Schaden zufügen; sie bitten, dass dem Einhalt geschehe.

3. Über die Eigentumsverhältnisse des Michelsberges sind wir zwar nicht genau unterrichtet; aber als im Jahre 1778 der gleich am Eiskeller gelegene Weinberg, der Eiskeller oder Michelsberg, versteigert werden sollte, erhalten wir eine Darstellung desselben durch ein Kärtchen, welches eine Beschreibung der Lage und der Grösse desselben genau angibt. Es sind im Ganzen sechs Parzellen, jede wenige Ruten enthaltend, zusammen drei Morgen, 2 Ruten und einige Schuh. Die Grenze ist nach der einen Seite Schützen Hofgarten und die Stadtmauer, nach der anderen der Weg vor dem stumpfen Thor; auf der dritten Seite ist ein kleiner Raum eingezeichnet und als Eiskeller benannt.

Hier sehen wir deutlich, dass der Michelsberg vor der Stadt und dem stumpfen Thor lag.

Aber wie kommt die Strasse der Stadt zu dem Namen Michelsberg? Es scheint sich leicht zu ergeben, dass statt der älteren Bezeichnung „uff der Dendelbach", wie sie im Herdschillingsbuch von 1564 und sonst genannt wird nach der offen vorbeiströmenden Dendelbach, seit der Stadterweiterung des Fürsten Georg August von 1692, die sich zunächst dieser Gegend der Stadt zuwandte, der Name „am oder bei dem Michelsberg" üblich wurde, der dann bald nachher ohne die Präpositionen „bei oder an" sich einbürgerte.

---

[11]) Dieser Conrad Bager hatte im Jahre 1705 und 1707 ein kleines und dann ein grosses Haus „obig der Pfaffenmühle" infolge der Stadterweiterung des Fürsten Georg August erbaut.

Zur Geschichte der Sporkenburg,

sowie der ehemaligen Vogtei Denzerode bei Ems.

Von

F. Michel.

In unmittelbarer Nähe der von Ems nach Arzbach führenden Landstrasse erheben sich auf einem nach Westen durch ein Waldbächlein und nach Osten durch das Emsbachthal eingeschlossenen, steil ansteigenden Bergrücken die Trümmer der Sporkenburg.

Dieselbe führt ihren Namen nach dem ehemals dem Erzstifte Trier gehörigen Bannforste Sporkenberg.[1]) Die Grenzen desselben, sowie die Rechte, welche dem Erzbischofe von Trier daselbst zustanden, sind in dem liber annal. archiep. et eccles. Trevir.[2]) genau angegeben. Hiernach verlief erstere von Niederlahnstein lahnaufwärts bis zur Mündung des Eisbaches, diesen hinauf über Meudt nach Helferskirchen, von dort über Sayn nach dem Rheine und wieder nach Niederlahnstein. Dieser Wald bildete den südwestlichen Teil des Engersgaues und stiess im Osten an den Niederlahngau, während er im Süden durch die Lahn vom Einrich geschieden war.[3]) Wie und wann dieser Bannforst an Trier gekommen, lässt sich nur vermuten. In der Bestätigungsurkunde für die Pfarrei Humbach vom Jahre 959[4]), 13. Februar, wird deren Stifter, Herzog Hermann (I) von Schwaben als Besitzer der Burg Humbach und des dazugehörigen Bannes genannt, der ja den grössten Teil des Waldes Spurkenberg einnahm. Hermann starb mit Hinterlassung einer Tochter Ida, Gemahlin Herzog Ludolfs von Schwaben. Nach Vogel[5]) kam nun in Besitz dieses Prädiums König Otto, der im Jahre 958 zu Ingelheim der Matrone Reginhild — nach Wilmans wahrscheinlich die Wittwe des Herzogs Hermann von Schwaben[6]) —

---

[1]) Der erste Bestandteil dieses Namens ist das althd. spurcha = Wachholderstrauch (Förstemann, Altdeutsches Namenbuch, 1292).

[2]) Mittelrhein. Urkundenbuch 2, 424 ff.

[3]) Ebd. II, XXV.

[4]) Ebd. I, 264, vergl. auch Wirtz, Zur Geschichte des Engersgaues bis zum Jahre 1070 (Jahresbericht der höheren Stadtschule zu Ahrweiler 1893/94), pag. 24.

[5]) Archiv I, 57 f.

[6]) Kaiserurkunden I, 451–452.

sein Eigentum zu Wirges schenkte.[7]) Möglich, dass nun bisweilen von ihrem Hofe zu Nassau aus[8]) die Könige im Spurkenberger Walde dem edlen Waidwerke oblagen, wofür besonders der im liber annalium angeführte Umstand spricht, dass in späterer Zeit, so oft der Erzbischof von Trier nach Ehrenbreitstein kam und zu diesem Zwecke nach Isenburg oder nach Nassowe schickte, alle dort anwesenden Jäger und Hunde ihm zugesandt werden mussten. Diese Verpflichtung der Dynasten zu Isenburg und Nassau — denn nur diese können darunter verstanden werden — leitet sich am zwanglosesten aus der Zeit her, wo sie ihrem Herrn, dem König, bei dessen Anwesenheit im Bannforste mit ihren Diensten gewärtig oder in seiner Abwesenheit mit der Ausübung der Jagd daselbst betraut waren. Seit Ende des XI. Jahrhunderts erscheinen das Erzstift Trier, sowie das Florinsstift[9]) zu Koblenz im Besitze dieses Teiles des Engersgaues, und zu Anfang des XIII. ersteres auch in dem des Wildbannes im Walde Spurkenberg. Ausser dem Erzbischofe von Trier, dem in letzterem allein die Jagd- und Fischereigerechtigkeit zustand[10]), ist in dem mehrfach erwähnten liber annal. noch von einem „aduocatus ville" an einigen Stellen von „aduocati" des Erzbischofes die Rede, die in diesem Bannforste einige Sonderrechte genossen, dort jagen durften, ein Drittel der Rügen bezogen und Erlaubnis zur Jagd und Fischerei erteilen konnten. Unter ihnen sind wohl die Vögte der in jenem Bezirk gelegenen erzbischöflichen Frohnhöfe zu verstehen, von denen einige namentlich aufgeführt werden, wie Niderberg[11]), Denzinrode u. s. w. In der Folgezeit werden die Herren von Isenburg mit dem „Wiltban in dem Walde Spurkenberg" vom Erzbischofe belehnt, so 1338 Gerlach von Isenburg-Ahrenfels[12]), 1355 sein Schwiegersohn Wilhelm[13]), der den Namen eines Grafen von Wied annahm, ebenso später dessen Nachkommen, wie Graf Wilhelm von Wied 1371[14]) und 1560 Johann, Graf zu Wied.[15]) Auch die Grafen von Nassau waren nach Vogel mit einem Teile dieses Wildbannes belehnt.[16]) In der Bestätigungsurkunde Karls IV. für Erzbischof Cuno von Trier vom 31. Mai 1376 werden unter den Besitzungen der Trierer Kirche u. a. auch: conductus et forestae in Spurkenburg prope Montabaur" genannt.[17]) Im Jahre 1476 erhob sich ein Streit zwischen dem Erzbischofe und den Grafen Philipp von Katzenelnbogen

[7]) Goerz, Mittelrh. Reg. I, 274, No. 968.

[8]) Vergl. darüber Kremer, Gesch. des rhein. Franziens, 124; sowie Vogel, Beschreibung 657.

[9]) Dasselbe war durch eine Schenkung des genannten Herzogs Hermann in den Besitz der Kirche zu Montabaur samt aller Zehnten in dem zugehörigen Bann gekommen.

[10]) Diese Jagdgerechtigkeit begriff nur die sogenannte hohe Jagd, die niedere stand den einzelnen Markgenossenschaften zu und wurde von diesen gehandhabt.

[11]) So heisst es im liber annal. (Mittelrh. Urkundenbuch 2, 417) von dem Kammerforst des Erzbischofes in Niderembere: „in quo aduocatus nichil juris habet", doch von dem Kammerforst Cruceberg vor dem Erenbrechtistein: „qui attinet curie niderenberc".

[12]) Günther, Cod. dipl. 3, Abteil. 1, 364.

[13]) Ebd. Abteil. 2, 615.

[14]) Fischer, Geschlechtsregister der Häuser Isenburg, Wied, Runkel 2, 122.

[15]) Ebd. 2, 273.

[16]) Beschreibung, 276.

[17]) Hontheim, Hist. Trev. II, 267.

und Dietz, sowie Johann zu Nassau und Dietz „des wildfanghes und gejeches weghen der marken mit namen in nyederlansteyner marck und in horchgemer marck“ — die ja eigentlich zu diesem Bannforste gehörten. Die von den Gemeinden Nievern und Fachbach entsandten fünf ältesten Männer erklärten hierauf, dass die beiden Grafen allein in besagten Marken jagdberechtigt seien.[18]) In einer weiteren, undatierten Urkunde werden sodann die „Wiltbende und hecken, so die grauen vonn Nassaue und Dietze von alters allwege mit Jagen geprauchte hant“, namentlich aufgeführt.[19])

Inmitten dieses Bannforstes Spurkenberg lag der Hof Denzinrode, heute Denzerhaide. Erzbischof Egelbert von Trier (1079—1101) schenkte dem Kloster des heiligen Eucharius bei Trier „uillam nostram dominicalem Gencenrode ultra Renum sitam in comitatu Meffridi in pago qui dicitur Engeresgowe“ samt allem Zubehör, der Kirche in Berge, einer Mühle etc.[20]) unter der Bedingung, dass „nullius unquam episcopi, comitis uel alicuius secularie potestatis legatus uel exactor potestatem uel licentiam aliquid inde exigere uel aliquid ibi precipere habeat.“ Am 6. Februar 1147 bestätigt Papst Eugen III. derselben Abtei ihre Besitzungen, u. a. einen Hof zu Degnizinrode mit Zubehör und die Kirche zu Niderberg samt Zehnten[21]) und 1155, April 29, nennt Papst Adrian IV. unter den Besitztümern desselben Klosters eine Kirche zu Niderемberg und Genzenrode[22])

---

[18]) Schöffenweistum vom 3. Jan. 1476. Orig. auf Pergament im Königl. Staatsarchiv zu Wiesbaden.

[19]) „Item die branthecke, Die Leymhecke gelegen by Nuendorff, die Malberges hecke, die Augst hecke, Eyn hecke oben an Sporckenbergh am berge, Ein hecke an Fachbacher pade als man gehet uf die werkatzn, Ein hecke als man gehet von Niebern den berch uff zu Horchheymer slage zuu unnd vortan uber die slicht zu Horcheim unnd zu Niedderulaenstein zuu unnd dae die hecke wendet gehet . . . . an die Eychen Rusze herabe zuu Molnheym züii. Auch die stelzenbach, das mosenroet, die seele unnd den walt oben Sporckenberch, vurt vonn Horchheimer wingarten herusz durch das gewelde bisz zu den obgedachten hecken. Dair zuu noch ein hecke die Seltzer strasse usz bisz uff Padenbercher heyde.“ (Orig. auf Papier, Königl. Staatsarchiv Wiesbaden). Die Lage der hier aufgeführten Hecken deckt sich sonderbarerweise zum Teil mit der in der Urkunde vom Jahre 959 angegebenen südwestlichen Grenze der ehemaligen Pfarrei Humbach (gedr. Mittelrh. Urkundenbuch 1, 264; vgl. darüber Wirtz, Zur Geschichte des Engersgaues bis zum Jahre 1070, Jahresbericht der höheren Stadtschule zu Ahrweiler 1893/94). Die „branthecke“ habe ich nicht ermitteln können. Unter „Nuendorff“ ist Welschneudorf zu verstehen. Die Malbergeshecke existiert als Molbeerhecke heute noch (vgl. Grimm, Weistümer I, 595 u. 602). Sie gehört zum Arzbacher Gemeindewald, liegt an dem von Welschneudorf nach Arzbach führenden Wege und wird von dem von Arzbach zwischen den Arzbacher Köpfen nach Kemmenau führenden Wege in ihrem südlichen Teile durchschnitten. Die Augsthecke ist der heutige Distrikt „Weisser Stein“ und gehört zum Augster Pfarrwald. Die folgende Hecke lag zwischen Eitelborn und der Emsbach. Die Hecke „an Fachbacher pade“ ist zwischen Müllenbacher Hof und Jägerhaus zu suchen, auf dem Wege von Fachbach nach der „Meerkatz“. Die Lage der folgenden Hecke ist nicht recht zu verstehen. Sie ist in der Gegend des Horchheimer Schafstalles zu suchen. Der Wald Steltzenbach ist jetzt Königl. Staatswald, zwischen Hübinger und Windener Gemeindewald. Das „mosenroet“, jetzt Masseroth, ist ebenfalls ein Königl. Staatswald, östlich Arzbach. Die „seele“ habe ich nicht ermitteln können, ebenso wenig die „Padenbercher heyde“.

[20]) Mittelrhein. Urkundenbuch 1, 453.

[21]) Ebd. 1, 604.

[22]) Ebd. 1, 647.

— kein Zweifel also, dass Degnizinrode und Genzenrode identisch sind, ebenso dass mit der Kirche in Berge die zu Niderberg gemeint ist. Der Abtei S. Matthias gestattet am 15. Dezember 1227 Erzbischof Theoderich ein Beholzigungsrecht im Walde Nunhusen für ihren Hof Berneroth gegen Überlassung des Waldes Asinrod in der Aust bei Montabaur, in welchem er den Klosterleuten zu Denzinrode unter demselben Datum ein ebensolches Recht einräumt.[23]) Anscheinend hat nun die Abtei S. Mathias auch den Hof verkauft, denn gegen Ende des XIII. Jahrhunderts[24]) werden als „lenherin" dieses Gutes samt allem Zubehör die Gebrüder Emmerich von Andirnache und Heynrich von Laeynstein genannt[25]), während die Vogtei hierüber damals den Grafen von Nassau zustand[26]), von denen sie die v. d. Arken zu Koblenz und nach diesen Heinrich vom Stein, sowie dessen Sohn zu Lehen trugen.

Nach der von sieben geschworenen „hubeneren" bestätigten Aussage der Schöffen, von denen ebenfalls sieben auf dem Hofe sein sollten, besass der Vogt mannigfache Rechte daselbst. Er besetzte die ihm gehörige Budilhube[27]) mit einem Amtmann, der in seinem Namen den Lehensherrn und den Hufnern bei Streitigkeiten Recht zu sprechen hatte. War dem Lehensherrn ein Unrecht geschehen, so musste er es dem Vogte klagen und sich dessen Rechtsspruch unter-

---

[23]) Ebd. 3, 259, No. 323. Orig. im Königl. Staatsarchiv zu Koblenz.

[24]) Diese und die folgenden Angaben sind einer Urkunde entnommen, deren Original sich im Königl. Staatsarchiv zu Düsseldorf befindet. Sie behandelt den Schiedsspruch des Sifrit von me Steyne, sowie des Eberolt und Marquart von Lurenburch, Ratleute in der Zweiung zwischen dem Erzbischofe von Trier und seinem Amtmanne Heynriche von Helfinsteyn einer- und den Grafen Heynriche, Gerlache, Emechen und Johanne von Nassowe anderseits wegen der Vogtei Denzinrode und des inmitten derselben begriffenen Burgbaues. Das Original ist gut erhalten, die beiden schildförmigen Siegel von weissem Wachs sind nur wenig beschädigt. Das eine zeigt ausser der Steinschen Rose noch einen kleinen Stern in der oberen linken Ecke und führt die Legende: S. SIFRIDI DICTI DE .... E ✠, das zweite hat im Wappenschilde 2 Kleeblätter, getrennt durch einen rechten Schrägbalken und die Legende: S. EBEROLDI DE LVRINBVR MILITIS ✠ — Gedruckt ist die Urkunde bei L. F. Hoefer, Auswahl der ältesten Urkunden in deutscher Sprache, S. 81 f., doch lese ich S. 83, Zeile 1 statt Dinitman — Amtman und Zeile 16 statt Cumeze — Eumeze (Ems!) Die Urkunde führt als Datum 1309. Wenn man jedoch, wie Goerz, Reg. der Erzb. von Trier, die später aufgeführte Urkunde von Donnerstag nach St. Agnesentag 1309 dem Stil. Treverens. zufolge mit 1310, Jan. 22, datiert, so muss man für die vorliegende Urkunde gleichfalls den Stil. Trev. zu Grunde legen, da sie zeitlich jener folgt. Ihre Abfassung fiele demnach in das Jahr 1310, zwischen den 22. Januar und 25. März. Über die Urkunde vgl. auch Schliephake, Geschichte von Nassau IV, 131 und Colombel, Annalen des Vereins für Nass. Altertumskunde und Geschichtsforschung 7, 2, 193.

[25]) v. Ledebur, Rhenus, Jahrg. 1, 6 nennt 1275 einen „Embricho de Loynstein, miles de Andernaco"; ein Heinrich von Laynstein zu Andernach kommt 1291 vor, s. Mittelrhein. Reg. 4, 432.

[26]) Nach der genannten Schenkungsurkunde Erzbischof Egelberts ist zwar die Bestimmung getroffen, dass niemandem auf dem Hofgute irgend welche Gewalt eingeräumt werden solle, doch hat sich anscheinend das Kloster St. Eucharii genötigt gesehen, die Vogtei ihren mächtigen Nachbarn, den Grafen von Nassau, zu übertragen, oder vielleicht den Grafen von Arnstein, von denen sie dann die Grafen von Nassau erbten.

[27]) Budil = Büttel. Im Banne Niederenberc wird gleichfalls eine Budelhube im liber annal. erwähnt. Mittelrhein. Urkundenbuch 2, 416.

werfen „und grife dir lenher darübir an, daz muste he virbuzen deme vogde alse eyn vremede man.“ Wenn der Vogt mit dem Lehensherrn reiten — „ime rechtis zu helfene“ — und das Pferd des ersteren ein Eisen verlieren sollte, so war der Lehensherr gehalten, ihm dasselbe wieder anzuschlagen, sowie alle Unkosten für Bewirtung etc. zu tragen, falls diese nicht durch die erhobenen Bussgelder gedeckt werden konnten. Auch besassen die Grafen von Nassau in der Vogtei den Wildbann und die Fischerei.

Inmitten dieser Vogtei lag der Berg, auf dem die Sporkenburg erbaut wurde.[28]) Zur Zeit als Wilhelm von dir Arche die Vogtei Denzinrode von den Grafen von Nassau zu Lehen trug, hatten Emmriche von Andirnache und Heynrich von Laynstein daselbst einen „burchlichen bu begriffen“, doch Graf Otto von Nassau hatte auf die Klage seines Lehensmannes hin denselben gebrochen. Infolge dessen entstanden fortan allerlei Zwistigkeiten zwischen Lehensherrn und Vögten. Als einst die beiden Ritter von Laynstein in dem zur Vogtei gehörigen Walde Pfähle hauen liessen, verbrannten ihnen Johann und Hermann von der Arken dieselben und auf ihre Klage erhielten sie den Bescheid, die von der Arken hätten im Rechte gehandelt, da der Lehensherr nicht befugt sei, ohne Erlaubnis des Vogtes in der Vogtei zu holzen. Später kam es aus ähnlichen Gründen zu einer Fehde zwischen Heynrich von Lansteyn und Heynrich von me Steyne, der nach Hermann von der Arken mit der Vogtei belehnt war, weil nämlich ersterer in der Vogtei hatte „roden und hauwen“ wollen, woran ihn der letztere zu hindern suchte. Sie wandten sich schliesslich an ein Schiedsgericht und der „Obirmann“ gab seine Meinung dahin ab, dass dem Lehensherr dieses Recht auch ohne des Vogtes Willen zustehe.

Aber trotz des Widerstandes der Grafen von Nassau kam der Burgbau zu Stande. Denzenrode war nämlich zu jener Zeit in den Besitz des in der Nähe des Ehrenbreitstein mächtig angesessenen Geschlechtes derer von Helfenstein gelangt, die mit diesem Erwerb ihrem in den letzten Jahren deutlich ausgesprochenen Bestreben nach Vergrösserung ihres Grundbesitzes in dem Winkel zwischen Rhein und Lahn gerecht wurden. So hatte 1293 Hermann von Helfenstein der Jüngere das Gericht zu Nyderberch erworben[30]), Heinrich von Helfenstein am 13. Jan. 1300 die Güter des Grafen Heinrich von Wylinawe

---

[28]) v. Stramberg (Rhein. Antiquarius 2, 3, 74) schreibt, dass dieselbe 1198 schon vorhanden gewesen und von Erzbischof Johann I. von Trier einem Conrad von Brohl zu Lehen gegeben worden sei. Doch ist dies urkundlich nicht nachzuweisen und beruht vielleicht auf einer Verwechslung mit der Stelle in den Gesta Trev. (ed. Wyttenbach 1, 302), die lautet: „idem comparauit arch. Johannes domum fortem apud Laynstein, quae sita est supra Lonam, quam Wernero de Brole ab ecclesia Treverensi in feodo tenendam concessit“ — womit nach Eltester (Mittelrh. Urkundenbuch 2, CXX) ein 1855 abgerissenes romanisches Gebäude zu Niederlahnstein gemeint ist. Damit stimmt auch der Umstand überein, dass die v. Brohl in der Folge häufig als Grundeigentümer zu Niederlahnstein auftreten.

[29]) Günther nennt um die Mitte des XIII. Saek. wiederholt einen Wilhelm v. d. Arken (siehe Cod. dipl. 2), ebenso v. Eltester in den Jahren 1238—59 (Mittelrheinisches Urkundenbuch 3, 1130).

[30]) Kopie im Balduineum — Kesselstadt, Trier, vgl. Goerz, Mittelrhein. Reg. IV, 474 und Reg. d. Erzb. 58.

zu Arzheym[31]) und den 23. Aug. 1302 wurden die Gebrüder Hermann und Heinrich von Helphenstein vom Grafen Gerard von Dyeze mit der Vogtei zu Horicheym belehnt.[32]) Der letztgenannte Ritter Heinrich von Helfenstein errichtete nun auf den Trümmern der zerstörten Spurkenberg einen neuen festen Bau, der fortan seinen Nachkommen als Wohnsitz dienen sollte, während sein Bruder Hermann, der als der ältere zugleich das Trierer Erbmarschallamt bekleidete, das Haus Mulenbach bewohnte.[33]) Beiden gemeinsam war die Stammburg Helfenstein. Um jedoch sich und seinen Nachkommen den Bestand seiner neuen Erwerbung zu sichern, trug Heinrich am 22. Januar 1310 dem Erzbischofe Balduin von Trier seine Burg Sporckemberg mit allen Hoheitsrechten und Zubehör als Eigentum auf[34]) und erhielt sie von diesem — mit Ausnahme der hohen Gerichtsbarkeit, welche sich der Erzbischof vorbehielt — als offenes Lehen wieder zurück und zwar mit der Bestimmung, dass das Lehen nur in männlicher Linie nach dem Rechte der Erstgeburt vererbbar sei und nie geteilt werden dürfe. Seien keine männlichen Leibeserben vorhanden, so solle der nächstälteste Bruder des Verstorbenen nachfolgen und mangels jeglicher männlicher Blutsverwandtschaft väterlicherseits solle das Lehen wieder an das Stift zurückfallen. Durch diesen Lehensauftrag hoffte Heinrich von Helffenstein seine neu erbaute Burg am besten gegen die Angriffe der Nassauer Grafen zu schützen, während anderseits der Erzbischof dadurch eine neue Grenzveste gewann.

Über den Bau der Burg sowohl, wie über den Lehnsauftrag oder Verkauf, wie es in der diesbezüglichen Urkunde heisst, erhoben nun aber die Grafen von Nassau gegen den Erzbischof und seinen Amtmann Beschwerde und die Schiedsrichter, der Erzbischof von Köln, sowie der Graf von Spanheym erhielten von den dazu bestellten drei nassauischen Ratsleuten, den Rittern Sifrit von deme Steyne, Eberolt und Marquart von Lurenburch, den Bescheid, dass den Grafen von Nassau Unrecht geschehen sei, da der Verkäufer nach allgemein üblichem Brauche das Gut zunächst dem Vogte und, falls der es nicht kaufen wollte, denen, von welchen die Vogtei zu Lehen rühre, hätte zum Kaufe anbieten müssen, und dass man von Rechtswegen die neuerbaute Burg niederreissen müsse. Vor allem aber sprachen sich die Ratsleute dahin aus, dass die neuerbaute Burg in der Vogtei Denzinrode liege und mithin auch zum Gerichtsbezirke des Vogtes gehöre, dem Erzbischofe oder seinem Lehensmanne also keinerlei richterliche Befugnisse dort zuständen.

---

[31]) Original auf Pergament im Bezirksarchiv Lothringen, Archives de Clervaux. Die Siegel der Gebr. von Helfenstein fehlen, die der Gebrüder Johann und Engilbert von Brunsperg, der Mitsiegler, sind stark beschädigt. Ersteres zeigt im Schilde 2 Querbalken. Vgl. Publications de Luxembourg 36 (14), 65.

[32]) Original auf Pergament ebendaselbst. Das Siegel des Grafen Gerard ist abgerissen, von dem seiner Gemahlin Elyzabet ist nur noch ein kleines Bruchstück vorhanden.

[33]) Siehe Güterteilung zwischen Hermann von Helfinstein und seiner Mutter Mechtilt einer- und Agnes von Mülinbach, der Witwe weil. Hermanns von Helfinstein anderseits vom 22. Juli 1318. Original auf Pergament ebendaselbst.

[34]) Hontheim, Hist. Trev. 2, 37. Kopie im Temporale perpetuale Balduini No. 225, Königl. Staatsarchiv zu Coblenz.

Nach langem Streiten einigten sich aber am 27. April 1311[35]) beide Parteien, die Gebrüder Emche, Heinrich und Johann, Grafen zu Nassowe und Heynrich von Helfenstein dahin, dass erstere versprachen, Heynrich und seine Nachkommen im Besitze der neuerbauten Burg nicht zu stören und keinerlei Anforderungen deswegen an sie zu stellen, sowie ohne Erlaubnis derselben resp. ihres Lehensherrn, des Erzbischofes von Trier weder in dem Amte Montabaur[36]) noch in dem Helfensteinischen Gerichte — gemeint ist hier wohl das zu Niederberg — „ein güd zu gelden“.[37]) Umgekehrt gelobte Heynrich, die Vogteirechte des Grafen anzuerkennen und nicht zu verletzen.

Die Burg blieb fortan bestehen und erbte sich nach dem Rechte der Erstgeburt auf Heinrichs von Helffenstein Nachkommen fort, welche sich danach zum Unterschiede von der durch Heinrichs Bruder Hermann begründeten sogen. Müllenbacher Linie von Helfenstein zu Sporkenburg nannten. Auch ihre Ansprüche auf die Vogteirechte zu Denzinrode vermochten die Grafen von Nassau dem mächtigen Nachbar gegenüber nicht aufrecht zu erhalten. Am 22. Mai 1332 wurde Heinrichs ältester Sohn Hermann von Helfenstein von Erzbischof Balduin von Trier mit Spurkenberg und Zubehör belehnt.[38]) Seine Wittwe Adelheid von Brunshorn, welcher die Hälfte der Burg als Wittum verschrieben war, errichtete am 25. Januar 1357 mit ihrem ältesten Sohne Heinrich von Helfenstein einen Burgfrieden daselbst.[39]) Die Grenzen desselben werden folgendermassen beschrieben: „Zu deme ersten bis ahn die drencke unnd von der drenck die ulenbach[40]) ihn bis uff denn weinwegh[41]) dy dy aütze uff ghet unnd von dem weinwege uff bis ahnn das creutz unnd vonn dem creutz fort uff denn berg aus bis ahnn den eussersten grabenn unnd vonn dem eusserstenn grabenn uff denn wingarten hin bis do der wingart wendit unnd da vort widder ihn die drenncke“. Innerhalb dieses Bannes solle „unser keiner noch iemand von unsertwegen an des anderen Leib und gut nicht greifen in keinerlei Weise mit Argelist.“ Für etwaige Streitigkeiten ernennen beide den Burggrafen Ludwig von Hammerstein, sowie den Ritter Dithert

---

[35]) Siehe die Beilage.

[36]) Heinrich von Helfenstein war Amtmann zu Montabaur. Nach seinem Tode kam Johann von Helfenstein in Besitz dieses Amtes und 1319 Heinrichs Sohn Hermann. Original-Urkunden vom 14. Juli 1312, resp. 27. Dez. 1319 im Bezirksarchiv Lothringen.

[37]) Gelden hat hier den Begriff von „kaufen“, vgl. Grimm, Deutsches Wörterbuch IV, 1, 2, 3074.

[38]) Gedruckt Günther, Cod. dipl. 3, 185. Original im Königl. Staatsarchiv zu Coblenz, Abschrift im Balduineum S. 235 ebd.

[39]) Kopie im Königl. Staatsarchiv zu Münster, Kindlingers Msc. 2, 96, 171.

[40]) Die Ulenbach ist — nach einer freundlichen Mitteilung des Herrn Lehrer Eberling zu Ems — identisch mit der heutigen Deulenbach, die südöstlich an der Burg vorbeifliesst und in die Emsbach mündet.

[41]) Der Name Weinweg existiert heute noch. Er führt von der Sporkenburg als Fahrweg zuerst etwas abwärts, sodann mitten durch den Weinberghang ansteigend bis zum Felde und von dort weiter nach dem Dorfe Eitelborn (nach einer freundlichen Auskunft von seiten des Herrn Försters Hummerich in Ems). Eitelborn lag im Kirchspiel Augst; die Grenze verlief also unten von der Deulenbach, diese hinauf bis zu dem nach Eitelborn führenden Weg, dann zurück über die Höhe nach der Burg und längs der dieselbe früher umgebenden Weinberge nach der am Fusse des Berges an der Deulenbach zu suchenden „Drencke“.

von Erenbergstein[42]) zu Schiedsrichtern. Dieselbe Adelheid stellte am 15. Nov. 1357 dem Erzbischof Boemund von Trier einen Revers aus über den Empfang der ihr von ihrem verstorbenen Gatten zum Wittum angesetzten trierischen Lehensgütern, u. a. des Halbteiles der „vesten zu Spurckinburg.[43])" Heinrichs von Helfenstein Enkel Johann versprach in seiner Hillichberedung mit Johann von Eynenberch, Herrn zu Lantzkrone, dessen Tochter Hilla — seine künftige Gattin — „up Spurckenberg halff ind up syne hoeue ind gueder zo Nederenlaensteyn" zu bewittumen.[44]) Derselbe reversierte sich 1442, Februar 26, gegen Erzbischof Jakob von Trier über den Empfang seiner Lehensgüter, u. a. auch der Burg Spurckemberg m. a. Z., ausgenommen eine Wiese in der Aucz, unterhalb Arzbach gelegen.[45]) Am 25. März 1446 schloss er mit Dietherich Mul von der Newerburgh einen Ehevertrag zwischen seinem Sohne Johann und Diethers Enkelin Katharina, der 14jährigen Tochter des verstorbenen Johann von Gymnich, Herrn zu Weinssperg.[46]) In diesem Hillichbriefe bewittumt er seine künftige Schwiegertochter u. a. auch mit der Hälfte des Schlosses Spurckembergh samt Zubehör, die vordem seiner verstorbenen Gemahlin Hille von Eynembergh als Wittum gehört hatte. Unterm 26. März genehmigte der Erzbischof von Trier diesen Vertrag unter der Bedingung, dass die als Wittum angesetzten Stücke nach Katharinas Tod wieder zurückfallen sollten „an die ende, dar is von rechte hyn gehoret."[47]) Derselbe Johann von Helfenstein, sowie sein Sohn Johann, der Gemahl Katharinas von Gymnich und dessen Sohn, auch Johann genannt, wurden in der Folge mit der „veste Spurckemberg" von Seiten des Kurfürsten von Trier belehnt und zwar durch Lehnbriefe vom 20. Mai 1457[48]), 13. Dezember 1460[49]), 27. August 1475[50]) u. a. Gegen letzteren erhob Frank von Cronenberg als Sohn der Merge von Helfenstein, einer Tochter Johannes und der Anna Walpode von Ulmen Ansprüche auf Herausgabe verschiedener Güter, insbesondere auch der Hälfte des Schlosses Spurckenberg mit Zubehör, die Johann von Helfenstein ihrer beiden Ahnfrau Anna Walpode zur Ehesteuer verschrieben

[42]) Derselbe gehörte dem Geschlechte von Pfaffendorf an.

[43]) Original auf Pergament im Königl. Staatsarchiv zu Coblenz, Kur-Trier. Staatsarchiv. Es siegeln Adelheid v. H., Conrad von Schonecke und Friderich von Kaene, Schultheiss zu Coblenz. Siegel gut erhalten.

[44]) Urkunde vom 31. Aug. 1423, gedruckt bei Strange, Beiträge zur Genealogie der adeligen Geschlechter 2, 124.

[45]) Original auf Pergament im Königl. Staatsarchiv zu Coblenz. Gedruckt Günther, Cod. dipl. 4, 412, No. 192. v. Stramberg führt einen gleichen Revers vom Jahre 1468 an.

[46]) Original auf Pergament im Königl. Staatsarchiv zu Coblenz. Siegel Johanns und Diethericha, ferner Gerharts von Eynemberg, Herrn zu Landcrone, und der Gebrüder Goisswin, Probst zu St. Simeon, und Heinrich muyl von der Neuerburg erhalten.

[47]) Original auf Pergament im Königl. Staatsarchiv zu Coblenz, vgl. Goerz, Reg. d. Erzb. 183.

[48]) Original auf Pergament im Königl. Staatsarchiv zu Coblenz, vgl. Goerz, ibid. 206; Günther, Cod. dipl. 4, 410, Anm. 1.

[49]) Orig. ibid. vgl. Goerz, Reg. d. Erzb. 241; Publications de Luxembourg 34 (12), 149, No. 632.

[50]) Orig. ibid. vgl. Goerz, Reg. d. Erzb. 212.

hatte.[51]) Doch die Schiedsrichter in diesem Streite, Otto von Breyttbach, Probst am S. Martinsstift zu Worms, Johann von Breyttbach, Ritter und Vitztum im Ringhawe, Heinrich Holtzapffel, Marschall des Erzbischofes von Trier, Diederich von Staffel, Jorge von der Leyen, Peter von Elz, Henne Gyle gen. Woberhenne und Ulrich von Mulhoffen, Rentmeister zu Mainz, brachten einen Vergleich zu Stande, wonach Johann von Helfenstein sich für sich und seine Erben verpflichtete, dem Frank von Cronenberg eine jährliche Rente von 26 fl. ablösbar mit 650 fl., zu zahlen. In den Lehensbriefen, welche die Erzbischöfe Jakob und Richard von Trier unterm 9. Oktober 1503[52]) resp. 15. Juli 1512[53]) für diesen Johann von Helfenstein ausstellten, wird natürlich auch die Veste Spurckemberg genannt. Doch am 20. Oktober 1518 verkaufte der Erbmarschall Johann von Helfenstein Schloss und Herrschaft Spurckemberg nebst dem Dorfe Dentzenrod den Gebrüdern Quyrin und Johann von Nassau und zwar um 1200 Goldgulden.[54]) Damals war — wie es in der diesbezüglichen Urkunde heisst, das Haus „vast buwefellig", weswegen der Erzbischof denen von Nassau gestattete, dass auch ihre Töchter nach dem Rechte der Erstgeburt erbberechtigt sein sollten.[55]) Am 7. Mai 1524 bewittumte Johann von Nassau mit Genehmigung des Lehensherrn, des Erzbischofes Richard von Trier, seine künftige Gemahlin, Margaretha von Schoneck, mit Spurckenberg, Dentzenrod und Zubehör.[56]) Nach ihrem neuen Besitze nannten sich fortan die von Nassau auch v. N. zu Spurckenberg. In der Bruderteilung zwischen Johann und Quirin fielen ersterem die Burg und Dentzeroidt zu, und er wurde am 18. Juli 1532 vom Erzbischofe Johann damit belehnt, mit der Bestimmung, dass, im Falle der Mannesstamm aussterbe, seine älteste Tochter und, wenn auch keine Töchter vorhanden seien, die Nachkommenschaft seines Bruders Quirin lehensberechtigt sein sollten.[57]) Johann starb c. 1546.[58]) Seine Wittwe Margret von Schoneck übernahm nun die Verwaltung der Güter, geriet jedoch gleich mit der Gemeinde Niederberg in einen Streit wegen des Weidganges in der Nähe der Spurkenberg. Sie beanspruchte nämlich als Rechtsnachfolgerin Johanns von Helfenstein das Vorrecht, in Niederberger Gemarkung „ein Sweym" Schafe, d. h. 300 Stück, treiben zu dürfen, welches ihr aber von der Gemeinde bestritten wurde, da nach Ausweis eines alten Weistumes[59]) nur den Herren von Helfenstein als Vögten des Kirchspiels Niederberg dieses Recht zustehe. Da sie aber eine geborene von Schoeneck und nicht von Helfenstein sei,

---

[51]) Original auf Pergament im Königl. Staatsarchiv zu Coblenz.

[52]) Orig. ebd. Gedruckt Günther, Cod. dipl. 5, 114, No. 13.

[53]) Orig. ebd. Revers darüber vom selben Datum im Perpetuale Richardi, No. 450 ebd.

[54]) Orig. ebd.

[55]) Lehnsrevers der Gebrüder Johann und Quyrin von Nassauwe vom 28. Oktober 1519 im Perpetuale Richardi de Greifenklau-Vollrats, Königl. Staatsarchiv zu Coblenz; vgl. auch ebd., Kurfürstentum Trier, Lehenshof.

[56]) Kopie im Temporale Archiep. Richardi S. 424 ebd.

[57]) Auszug nach Kindlinger II, 98, 237 im Königl. Staatsarchiv zu Coblenz.

[58]) Nicht, wie bei Humpracht, 1547, da ja 1546 Margaret von Schöneck schon als Wittwe erscheint.

[59]) Dasselbe befindet sich im Original im Königl. Staatsarchiv zu Coblenz, Kur-Trier, Niederberg, und ist am 9. Jan. 1464 aufgenommen. Gedruckt bei Grimm, Weistümer 1, 603.

so habe sie keinerlei Anrechte hierauf. Der Streit wurde besonders heftig, als ein Diener der Wittwe den Niederberger Hirten so geschlagen hatte, dass derselbe nach einigen Tagen starb. Die Niederberger sagten nun einen Tag an, den die streitbare Frau jedoch nicht „gestain" wollte. Da wandte sich die Gemeinde an den Kurfürsten von Trier, der anscheinend die Streitsache zu ihren Gunsten entschied.[60]) Auch sonst war diese Dame in mancherlei Händel verwickelt. So hatte sie einst mit Hilfe des jungen Anthon Walpott von Bassenheim, sowie des Johann Kemmerer von Worms, genannt von Dalberg, eine Unterthanin des Kurfürsten von Trier nächtlicherweile von Mulheim im Thall nach Spurckenburg entführt und nur auf Fürbitte des Pfalzgrafen Georg bei Rhein sicherte ihr der Kurfürst unterm 14. Juli 1568 für „solch ir verbrechung und was sie sampt und sondern gegen uns und unser Ertzstift gesundigt", Straflosigkeit zu.[61]) Nach dem Tode Margaretens von Schoeneck 1572 schlossen ihre drei Töchter Anna, Dorothea und Margareta mit Quirins Söhnen Heinrich und Philipp am 27. September zu Wittlich einen Vertrag[62]), wonach Philipp von Nassau alle Mannlehen des Hauses Nassau, darunter auch die Burg Spurckemberg gegen eine Entschädigung von 4500 fl. bekommen sollte. Auch sollten die Schwestern den Hof zu Frücht erhalten, während über das Haus Tonnenburg und die Vogtei Creucht noch nähere Bestimmungen getroffen werden sollten. Philipp von Nassau hatte nur einen Sohn, Heinrich, der letzte männliche Sprosse seines Stammes, Archidiakon zu St. Lubentius, Senior zu Trier und Mainz.[63]) Nach dessen Tode etwa 1601 kam die Herrschaft Spurckenberg an die Herrn von Metternich zu Winneburg und Beilstein[64]) — wahrscheinlich durch Erbschaft, da die Ahnmutter Wilhelms von Metternich, des Sohnes Hans Dietrichs, „die eldeste vom Stamme Nassawisch" war.[65]) Doch die von Metternich gerieten mit dem Nachfolger ihres Verwandten Lothar, dem Kurfürsten Philipp Christoph von Sötern, aus persönlichen und politischen Gründen in die heftigste Feindschaft, und es wurde ihnen 1630 die Spurckenburg als verfallenes trierisches Lehen entzogen.[66]) Ja, am 22. Oktober 1633 erklärte der Kurfürst den Domscholaster Emrich von Metternich, den Chorbischof Karl von Metternich und den Ritter Wilhelm von Metternich samt ihren Brüdern, Anhang und Complices wegen Rebellion gegen Kirche und Staat aller ihrer Würden, Stellungen und ihres gesamten Vermögens für verlustig.[67]) Die Spurkenburg wurde wahrscheinlich — ebenso wie Ehrenbreitstein — von französischen, oder doch trierischen Truppen besetzt. Anfangs Dezember 1631 erschien aber Bernhard v. Weimar mit schwedischen Truppen und eroberte

---

[60]) Acta, betr. Irrungen zwischen den Besitzern des Hauses Spurkemberg und der Gemeinde des Kirchspiels Niederberg wegen des strittigen Weidganges, 1546, Cameralia, Kllr. Ehrenbreitstein, No. 132; Königl. Staatsarchiv zu Coblenz.

[61]) Gedr. bei Hontheim, Hist. Trev. III, 15.

[62]) Nassauer Buch, S. 95. Königl. Staatsarchiv zu Coblenz, v. Nassau-Sparkenburg.

[63]) Hontheim, Prodrom. 1149.

[64]) Vogel, Beschreibung, 676.

[65]) Ann. des Vereins für Nass. Altertumskunde u. Geschichtsforsch. XXIX, 2, 207.

[66]) Baur, Philipp von Sötern, Kurfürst von Trier und seine Politik während des 30-jährigen Krieges, S. 384.

[67]) Hontheim, Hist. Trev. III, 39.

der Reihe nach fast sämtliche trierische Punkte auf der rechten Rheinseite, darunter auch die Spurkenburg.[68])

Doch schon im folgenden Jahre nahmen spanische Truppen — von der Familie von Metternich mit Rat und That unterstützt — die verlorenen Plätze wieder ein und bei dieser Gelegenheit wird den Gebrüdern von Metternich vom Kurfürsten der Vorwurf gemacht, sie hätten „Niederlahnstein, Engers, Hammerstein, Monthabaur, Spurckemburg überfallen, besetzt, gebrandt und geplündert.“[69]) Das schwankende Kriegsglück brachte in den folgenden Jahren in buntem Wechsel schwedische, spanische, kaiserliche und hessische Truppenteile in die Gegend der Spurkenburg. Erst 1641 schreibt das Trierer Domkapitel, das Stift sei ohne Kriegsvölker. Der Spurkenburg geschieht seit dem Einfalle der Spanier 1632 nirgends mehr Erwähnung, während von dem nahe gelegenen Monthabaur des öfteren die Rede ist, sodass die Vermutung nahe liegt, dass das Schloss damals von den spanischen Truppen zerstört worden ist.[70]) Nachdem so der Friede im Erzstift wieder hergestellt war, erliess der Kurfürst auch für die Gebrüder von Metternich am 27. April 1644 eine General-Amnestie, wodurch denselben die ihnen entzogenen Güter — also auch die Spurkenburg — wieder zurückgestellt wurden.[71])

Die von Metternich verkauften später die Ruine samt den zugehörigen Waldungen, und sie ist jetzt im Besitze des Herrn Landrates Heydweiler zu Altena i. W., der sie von den Erben des zu Cochem verstorbenen Landrates und Geh. Reg.-Rates Jäger käuflich erworben hat. Ihr gewaltiges Mauerwerk ist noch verhältnismässig gut erhalten.[72])

Beilage.[73])

Wir Emche, Heinrich, Johan[74]) gebruder greben und herren zo Nassowe dun kunt allen den, die dusen geinwertigen brief an sint oder hôrent lesen, dat wir ase

---

[68]) Baur, 222.

[69]) Hontheim, Hist. Trev. III, 373 f.

[70]) Stramberg, Rhein. Antiquarius 2, 3, 75 behauptet, sie sei 1635 von den Franzosen zerstört worden. Dies könnte nur so zu erklären sein, dass die schwedisch-französische Besatzung des Ehrenbreitstein beim Herannahen der kaiserlichen Heere die Burg gebrochen hätten, um so den Feind eines eventuellen Stützpunktes zu berauben.

[71]) Hontheim, Hist. Trev. III, 480.

[72]) Eine genaue Beschreibung der Burgruine findet sich bei Lotz-Schneider, Die Baudenkmäler im Regierungsbezirke Wiesbaden (1880), 409 f.

[73]) Die Abschrift dieser Urkunde verdanke ich der Liebenswürdigkeit des Herrn Archivdirektors Dr. Wagner, dem ich, ebenso wie den Herren Archivdirektor Dr. Becker und Königl. Archivar Dr. v. Petersdorff zu Coblenz, auch an dieser Stelle für ihr freundliches Entgegenkommen meinen verbindlichsten Dank übermitteln möchte.

[74]) Mit dem Grafen Gerlach, der in der Urkunde vom Jahre 1310 (s. Anm. 24) auch aufgeführt wird, scheint als dem Vertreter der walramischen Linie eine besondere Abmachung getroffen worden zu sein, da die vorliegende nur die Gebrüder des ottonischen Astes nennt. Es wird also wohl die Vogtei Denzinrode, ebenso wie die Güter zu Nassau, Miehlen und dem Einrich, im gemeinsamen Besitz der beiden Linien gewesen sein.

van clage und uflauf, dye inzusschen uns einsite und hern Heynriche van Helfenstein andersite was ase van der burc, dye da heizzet Spurkenberg, dye her Heinrich van nuwens begriffen und gebuet hat, hat wir des vor uns und alle unser Frunde und unser erben bit demselben Heynriche van Helfenstein und unserm herren van Triere, der sin helfer was, genzlich und gar gescheyden und gesonet sin und geloben an dusem geynwertigen vor uns und vor unser erben, dat wir hern Heynrich van Helfenstein und sin erben noch sine frunt umme denselben bû noch umme dye burch nimmer ane gesprechen suln noch hindern bit worten noch bit werken, want dat her Heinrich van Helfenstein und sin erbin in der burch und in dem gude, dat darzû gehoret geraftit und gerowit sullen sitzen sunder unser hindernisse und allerleyge widersprache. Wir suln auch kein gûd gelden in der phlege, dye zû Montabur hôret, noch in dem gerichte, dat hern Heinriche van Helfenstein unde sin erben ane horent, sunder urlauf unsers herren van Tryere und herrn Heynriches, de hie vor genant ist. Und ich Heinrich van Helfenstein vergin an dusem geinwertigen brîfe und dun kunt und geloben vor mich und min erben, dat ich dye vorgesprochen herren und greben van Nassowe und ir erben in allem gude in allen den eren und in allen deme rechte, da de edil man, grebe Otte van Nassowe, ir vader, inne saz und si biz her gesezzen hant, sal lazen sitzen ungeenget und ungedrenget, geraftit und gerowit, und geloben me, dat ich kein gût in derselben herren gerichte gelden sal sunder ir urlauf. „Und wir Emche, Heinrich und [Jo]han gebrudere vorgenant vor uns und unser erben, und ich Heinrich van Helfenstein vor mich und min erben, geloben mit guden truwen stede zû halden und unzeworren allez, dat hyevor geredet und gesprochen ist, sunder allerleyge argeliste. Dat dit war, stede und vaste si, so han wir gebeden di edel lude hern Gysen den herren van Molsperc, hern Johannen van Brunsperc und hern Luttere herren van Isenburch, dat si ir ingsigel zû einer stedigkeit bit unsern ingsigeln, die hye ane sint, herane gehangen hant; und wir Gyse Johann und Lutter vorgenant gin an duseme geinwertigen bribe, dat wir durch bede willen hern Emchen, hern Heinrichs und hern Johans der vorgenanten greben und heren Heynriches van Helfensteyn unser ingsigel herane gehangen han zû eime urkundt und stedigkeit allez, des hye vor geredit ist. Dit geschach mittes over dye ersamen lude hern Heinriche van Waldecke, herrn Cunradt van Schoenecke, hern Johanne Butscharte, hern Johanne van Grensauwe, hern Sifrid van Hadmor, hern Didrich van Stocheym, hern Heinrich van Nassowe, hern Sifrid vam Steine, hern Eberolde van Lurenburch, hern Heinriche van Staffel und hern Fridriche Buchere den cleinen van Lurenburc und andere biderbe lude, dye darzu wurden gerufen. Des dinstages noch sande Markes dage nach godes geburtte druzehen hundert jar unde in dem eiliften jare.

Orig. Pergament. Von den sieben Siegeln sind erhalten: No. 1, Siegel des Heinrich v. Helfenstein, stark beschädigt; No. 3, Siegel eines Grafen v. Nassau, stark beschädigt; No. 5, Siegel des Johann v. Braunberg, ebenfalls beschädigt. No. 2, 4, 6 und 7 ab. Jetzt Staatsarchiv Wiesbaden.

Die Zeugnisse für Gutenbergs Aufenthalt in Eltville.

Von

G. Zedler.

Ohne auf die schwierige Frage der Beziehungen Gutenbergs zur frühen Eltviller Presse eingehen zu wollen, was ich später bei mehr Musse zu thun gedenke, möchte ich es hier unternehmen, die historischen Zeugnisse, aus denen gefolgert werden muss, dass der Erfinder der Buchdruckerkunst eine Zeitlang zu Eltville auf nassauischem Boden gelebt hat, um ein weiteres zu vermehren.

Ein unmittelbares Zeugnis für den Eltviller Aufenthalt Gutenbergs besitzen wir bekanntlich in dem Briefe des Pariser Theologen Fichet an Robert Gaguin vom Jahre 1472, demzufolge nicht weit von Mainz ein gewisser Johannes mit dem Beinamen Gutenberg gelebt, der zuerst die Druckkunst ersonnen habe.

Bereits früher, ehe dieses wichtige Dokument durch den Oberbibliothekar Professor Dr. Sieber in der Basler Universitätsbibliothek aufgefunden wurde[1]), nahm man auf Grund des Dekrets des Mainzer Kurfürsten Adolf von Nassau vom 17. Januar 1465 allgemein an, dass Gutenberg, der darin unter das Hofgesinde dieses zu Eltville residierenden Erzbischofs aufgenommen wird, seine letzten Lebensjahre in Eltville zugebracht habe.

Aus dem Fichetschen Briefe folgt nicht, dass Gutenberg grade die Zeit von seiner Ernennung zum Hofmann bis zu seinem Tode in Eltville gewesen ist. Der Wortlaut der Bestallungsurkunde verbietet es aber meines Erachtens daran zu denken, dass Gutenberg erst durch diesen Gnadenakt des Kurfürsten veranlasst worden sei, seinen Wohnsitz Mainz mit Eltville zu vertauschen. Im Gegenteil, ich glaube, dass wir, wenn wir die Fichetsche Nachricht mit der Bestallungsurkunde zusammenhalten, genötigt sind, den Aufenthalt Gutenbergs in Eltville in die Zeit vor 1465 zu setzen. Nach jener Urkunde[2]) erhält Gutenberg vom Kurfürsten ausser der Kleidung in jedem Jahre 20 Malter Korn und 2 Fuder Wein zum Gebrauch in seiner Behausung zollfrei in die Stadt Mainz geliefert mit der ausdrücklichen Bestimmung, dass er dieselben nicht verkaufen

[1]) Centralbl. f. Bibliothekswesen, Bd. 2, S. 87.

[2]) Siehe Schorbach, Die urkundlichen Nachrichten über Johann Gutenberg in der Mainzer Festschrift 1900, S. 220.

noch verschenken dürfe. Ausserdem wird er auf Lebenszeit von allen, den Mainzer Bürgern aufliegenden Lasten und Steuern befreit. Diese Gnadenerweise haben als solche doch nur einen Sinn, wenn Gutenberg in Mainz und nicht in Eltville zu wohnen beschlossen hatte. Aus dem Revers des Dr. Humery vom 26. Februar 1468[3]), in welchem sich dieser dem Kurfürsten gegenüber verpflichtet, das ihm gehörige, im Nachlasse Gutenbergs befindliche Druckgerät nirgend anders als zu Mainz zu gebrauchen oder im Falle des Verkaufes dem Mainzer Bürger gegenüber jedem Fremden die Vorhand zu lassen, geht zur Genüge hervor, welch grosses Interesse Adolf von Nassau an der neuen Kunst nahm und wie er ihre Bedeutung zu würdigen wusste. Er hätte gewiss den genialen Erfinder gern an seinen Hof in seine unmittelbare Umgebung gezogen, aber Gutenberg, so scheint es doch, verzichtete auf ein glänzendes Hofleben und bat sich statt dessen vielmehr vom Kurfürsten die Gnade aus, ihm zu ermöglichen, das Ende seiner Tage in seiner Vaterstadt in ruhiger Zurückgezogenheit zu erwarten.

Schorbach[4]) schliesst sich zwar denen, die ohne weiteres aus der Ernennung Gutenbergs zum Hofmann den Schluss ziehen, dass dieser infolge dessen nach Eltville an den kurfürstlichen Hof übergesiedelt sei, nicht an. Er meint, da Gutenberg nicht zum täglichen Hofgesinde gehört habe und ihm als gealtertem Manne offenbar keine Dienstpflichten zugemutet worden seien, so sei es ihm wohl auch freigestellt gewesen, dem Hoflager nach Eltville zu folgen oder seinen Wohnsitz in Mainz beizubehalten. Daher habe er den Rest seiner Tage wohl abwechselnd in seiner Vaterstadt, wohin ihm sein Bedarf an Frucht und Wein abgabenfrei geliefert worden sei, und während der besseren Jahreszeit in dem stillen (?) Eltville verbracht. Allein dem Pariser Theologen Fichet, dessen Gewährsmänner Mainzer Buchdrucker waren, kann nur erzählt worden sein, dass der Erfinder zu ihrer Zeit zu Eltville gelebt, d. h. dort seinen dauernden Wohnsitz gehabt habe; wenn Gutenberg sich nur vorübergehend in Eltville aufgehalten hätte, würden jene Buchdrucker dies als nebensächlich wohl ganz mit Stillschweigen übergangen haben; auf jeden Fall würde die Fichetsche Nachricht anders lauten müssen.

Dass Gutenberg nicht in Eltville, sondern in Mainz, und zwar in der dortigen Franziskanerkirche begraben worden ist, das steht der wissenschaftlichen Forschung längst fest und die Versuche, die dafür in Betracht kommende Quelle zu verdächtigen, müssen heute als verfehlt angesehen werden. Gegenwärtig ist nur noch der Eltviller Lokalpatriotismus bemüht, der dortigen Pfarrkirche die Ehre der Grabstätte des grossen Mannes zu vindizieren und das entgegenstehende Zeugnis zu entkräften.[5]) Die Ironie des Schicksals will es, dass es gerade ein Eltviller, wenn nicht, wie es alle Wahrscheinlichkeit für sich hat,

---

[3]) Schorbach a. a. O. S. 227.

[4]) Schorbach a. a. O. S. 222.

[5]) Siehe den Aufsatz „Gutenbergs Grab und die Ansprüche der Stadt Eltville auf die Grabstätte Gutenbergs in ihrer Berechtigung“ von J. L. in E. Rheingauer Bürgerfreund 1900, No. 67.

geborener, so doch ein dort eingesessener Mann ist, dem wir jene unverfliche Nachricht verdanken.

So viel auch über die Inschrift des Adam Gelthus schon geschrieben und agt worden ist, in zweifacher Hinsicht scheint mir doch noch nicht das letzte rt über dieses wichtige Dokument zum Leben Gutenbergs gesprochen zu . Einmal hat man bis jetzt noch nicht erklärt, wie es kommt, dass diese hrift uns in einem scheinbar ganz fremdartigen Zusammenhang überliefert und ferner fragt es sich, wo das Original jener Inschrift, wenn ein solches handen gewesen ist, sich befunden hat.

In der kleinen Schrift (Hain 10781, ein undatierter Mainzer Druck Peter dbergs von 1499), die die Tendenz hat, dem Pfalzgrafen Philipp und seinen nen die nominalistische Richtung der Universität Heidelberg zu empfehlen zu diesem Zweck den Nominalisten Marsilius von Inghen, der die Uniität eingerichtet hatte, verherrlicht, wird, um nur den Hauptinhalt anzuen, Marsilius redend eingeführt, alsdann folgt eine Fülle von Epigrammen Ehren des Marsilius, und zum Schluss eine diesem ebenfalls gehaltene Leichene. Daran schliesst sich scheinbar ganz unvermittelt noch Folgendes an:

In mordaces clarissimi Marsilij emulos Joannis
Fausti Tantalidis.

Laudibus: indocto que oblatras gutture diui
Marsilij Cornix inuida: abesto procul
Nil tibi cum nitidis cygnorum (aut cantibus) alis:
Sed tua sufficiat foetida praeda tibi.

In foelicem artis impressorie inuentorem
D(eo) O(ptimo) M(aximo) S(acrum)
Joanni genszfleisch artis impressorie repertori de omni
natione et lingua optime merito in nominis sui memoriam immortalem Adam Gelthus posuit ossa eius in ecclesia diui Francisci
Maguntina foeliciter cubant.

Jaco. Uimpfelingij Sletstattini in eundem Epigramma.

Foelix ansicare per te germania foelix
Omnibus in terris premia laudis habet
Urbe Moguntina diuino fulte Joannes
Ingenio: primus imprimis ere notas
Multum relligio: multum tibi greca sophia
Et multum debet lingua latina tibi.

Finit.

Warum kommt, fragt man unwillkürlich, das Epigramm des Joannes Faustus Ehren des Marsilius, weit von den übrigen Epigrammen gleicher Tendenz ennt, so hinten nachgehinkt? Die Bemerkung Conrads[*]), dass dies Epigramm

[*]) Die Adam Gelthussche Inschrift zu Ehren Johann Gutenbergs in Sammlung bibliotswissenschaftlicher Arbeiten, hsg. von K. Dziatzko. Heft 13. 1900. S. 22.

wohl erst nach Beendigung des Druckes der übrigen Epigramme eingelaufen und, da man es wegen der bedeutenden Stellung seines Verfassers nicht habe auslassen wollen, noch am Schlusse hinzugefügt sei, ist eine Noterklärung, die noch dazu über die Veranlassung des weiteren, dann auf einmal von Marsilius auf Gutenberg abspringenden Schlusses nichts besagt. Ausserdem füllen die Epigramme noch die ersten drei Seiten des Schlussbogens. Conrad scheint also anzunehmen, dass auch dieser Druck in Kleinquartformat Seite für Seite nach Art der alten Foliodrucke gedruckt worden sei. Das ist natürlich ausgeschlossen. Die beiden ersten Seiten des Schlussbogens sind vielmehr mit der Schlussseite des Textes, die das Faustsche Epigramm enthält, gleichzeitig gedruckt, sodass das Einrücken des letzteren an die richtige Stelle, auch wenn es sich verspätet hätte, dem Setzer keine Schwierigkeit bereitet haben würde.[7])

Mir scheint der ganze aus dem Zusammenhang fallende Schluss der Schrift, soweit ich ihn oben angeführt habe, nur den Sinn haben zu können, den Mainzer Domherrn Johann Fust besonders hervortreten zu lassen. Seine Beteiligung und die Unterstützung, die er damit der durch diese Schrift vertretenen Sache lieh, war bei seinem Ansehen und seiner einflussreichen Stellung[8]) den beiden an der Redaktion zumeist beteiligten Männern Jakob Merstetter und Jakob Wimpheling — den Vertretern der Mainzer und der Heidelberger Universität — hochwillkommen. Sein Beitrag wurde deshalb zur besonderen Hervorhebung ans Ende gerückt, und nicht genug damit, man liess die Schrift, um ihm zugleich eine feinsinnige Ehrung zu erweisen, ausklingen in Worte, welche die unsterblichen Verdienste des Erfinders der Buchdruckerkunst feiern. Denn damals hatte die Kritik Gutenbergs alleiniges Verdienst um die Erfindung noch nicht im Gegensatz zu Fust und Schöffer geklärt und der Abglanz des Gutenbergschen Ruhmes umstrahlte auch seine Mitarbeiter und deren Nachkommen, zumal keine direkten Erben des Gutenbergschen Namens vorhanden waren. Ich brauche nur an die bekannten Verse in Schlussschriften von Drucken Peter Schöffers

Quos genuit ambos urbs maguntina Johannes
Librorum insignes prothocaragmaticos

zu erinnern. In diesem Sinne ist auch der Johann Fust hier gegebene, sonst nicht nachweisbare Beiname des Tantaliden zu verstehen. Er wird dadurch von Wimpheling oder wer nur immer dies Epitheton ornans erfunden hat, in derselben Weise gefeiert, wie Fusts Enkel, Peter Schöffers Sohn, Johann sich in der Schlussschrift des Mercurius Trismegistus von 1503 als faustissima eorum propagine satus, qui divinam ferme calcographie artem propitiis fatis inuenerunt, selbst verherrlicht. Das in den folgenden, Gutenbergs Ruhm feiernden Versen Wimphelings dem Erfinder zweimal beigelegte Attribut foelix scheint auch absichtlich mit Bezug auf die lateinische Form des Fustschen Namens gewählt zu sein, eine Namensform, die wiederum hier zum ersten Male begegnet. Denn wie Schaab[9]) schon bemerkt, kommt der Name des Druckers und Verlegers

[7]) Siehe Adolf Schmidts Untersuchungen über die Buchdruckertechnik des 15. Jahrhunderts im Centralbl. f. Bibliothekswesen, Bd. 14, S. 57 ff.

[8]) Siehe über ihn Schaab, Geschichte der Erfindung der Buchdruckerkunst, Bd. 2, S. 60.

[9]) Schaab a. a. O. Bd. 2, S. 57.

Fust auch in lateinischen Schlussschriften und anderen Urkunden nicht als Faustus, sondern stets als Fust vor. Wenn Schaab aber sagt, dass Fusts Enkel Johann Schöffer der erste gewesen, welcher im Jahre 1505 in der Vorrede des Drucks der deutschen Übersetzung des Livius seinen Grossvater nicht Johann Fust, sondern Johann Faust genannt und dass von dieser Zeit an sich fast alle Glieder der Familie nicht mehr Fust, sondern Faust geschrieben hätten, so bedarf diese Bemerkung mit Rücksicht auf die hier behandelte Stelle der Einschränkung. Auch das faustissima in jener eben erwähnten Schlussschrift von 1503 beweist, dass damals schon die latinisierte Form des Fustschen Namens üblich war. Vielleicht hatte unsere Schrift die Veranlassung dazu gegeben.

Wenden wir uns jetzt der anderen Frage zu, wo das Original der Adam Gelthusschen Inschrift sich befunden haben mag, so müssen wir zunächst die Vorfrage entscheiden: Ist diese Inschrift überhaupt mehr als ein litterarisches Erzeugnis? Ihre Beweiskraft würde, auch wenn diese Frage verneint werden müsste, an nichts einbüssen. Schaab schon und viele andere nach ihm sind der Überzeugung, dass dies für Gutenberg bestimmte Monument nie errichtet worden sei, wie es die zwei letzten Zeilen der Grabschrift bewiesen. Während aber der genannte Forscher dem Zweifel doch noch Raum lässt und es nur für wahrscheinlich hält, dass diese Grabschrift auf dem Papier geblieben sei[10]), nennt sie van der Linde[11]) in seiner Weise geradezu ein „papiernes Andenken an Gutenberg.“ Heidenheimer[12]) meint, dass Adam Gelthus seine Gedenkschrift auf Gutenberg der neun Seiten vorhergehenden formal gleichartigen Heidelberger auf Marsilius nachgebildet habe. An die Epigramme in Versen zu Ehren des Marsilius reiht sich dort folgendes Epigramma solutum:

Marsilio philosopho ac theologo Heydelbergensis gymnasij institutori: voluminibus et lucubrationibus de nostra repub. optime merito beneficiorum memor posteritas ad perpetuam eius gloriam posuit.

Obijt anno christi. M.CCC.LXXXXVI. die. XX. mensis Augusti.

Eine gewisse formale Gleichartigkeit will in dieser Hinsicht nichts besagen. Sie ist für alle solche Inschriften, mögen sie nun in Holz, Stein oder Metall wirklich ausgeführt oder nur litterarischer Natur sein, von vornherein vorauszusetzen. Vergleicht man aber dies Epigramma solutum mit der Inschrift zu Ehren Gutenbergs, so kann nicht zweifelhaft sein, dass jene vier ersten Zeilen zu Ehren des Marsilius vielmehr den vier späteren Zeilen zu Ehren Gutenbergs nachgebildet worden sind. Statt der allerdings nur auf einem Papierdenkmal möglichen posteritas begegnet uns in der Gedenkschrift für Gutenberg als Urheber ein individueller Name. Wie käme aber Adam Gelthus dazu, zu dieser Heidelberger Universitätsschrift mit ganz anderem Programm eine Gedenk-

[10]) Schaab a. a. O. Bd. 1, S. 466.
[11]) van der Linde, Geschichte der Erfindung der Buchdruckerkunst, Bd. 3, S. 738.
[12]) Vom Ruhme Gutenbergs. Mainz 1900. S. 13 f.

schrift auf Gutenberg beizusteuern? Dies bleibt bei der Heidenheimerschen Annahme gänzlich unerklärt. Diese Frage ist aber wohl gerechtfertigt und die einzige Möglichkeit, sie befriedigend zu beantworten, liegt in der Annahme, dass wir in der Adam Gelthusschen Inschrift nicht eine blose litterarische Spielerei, sondern ein wirkliches, irgendwo befindlich gewesenes Denkmal zu Ehren Gutenbergs vor uns haben.

Es beruht nur auf Unkenntnis des epigraphischen Stils, wenn Conrad[13]) meint, dass der erste der beiden Sätze, aus denen der Text der Inschrift besteht, fragmentarisch sei. Ganz unverständlich ist es aber, wenn er uns die starke Kürzung des ursprünglichen Wortlauts durch den Hinweis wahrscheinlich machen will, dass auf der letzten gedruckten Seite auch nicht eine Zeile mehr zur Verfügung gestanden habe. Wo die gänzlich leere Rückseite Platz genug bot, konnten der Redakteur und der Drucker sich denn doch nicht in die allerdings auch im anderen Fall nicht zwingende Notwendigkeit versetzt sehen, den Text der Inschrift so zu kürzen, dass ihr erster Teil ein nach Form und Inhalt unverständliches Satzgefüge bot.

Nach Schorbach[14]) versteht es sich von selbst, dass diese Grabschrift nicht in solcher Fassung auf einem Denkstein gestanden habe. Nehme man jedoch aus obigem litterarischen Epitaphium den Passus D O M S —posuit heraus, so bilde dieser eine Inschrift, welche sehr wohl nach dem Brauche damaliger Zeit auf einer Sterbetafel (von Holz, Pergament oder Papier) angebracht gewesen sein könne, wie man sie an den Grabstätten aufzuhängen pflegte. Aber man muss sich doch zunächst an den überlieferten Text halten. Für eine Hinzufügung der Worte ossa—cubant zum Text der Grabschrift lag in diesem Zusammenhange doch nicht die geringste Veranlassung vor. Nimmt man nun aber den ganzen Text der Inschrift, wie er vorliegt, so scheint schon, da sich zwischen posuit und ossa keinerlei Interpunktion befindet, die Form der Wiedergabe zu bezeugen, dass wir es hier mit der getreuen Kopie einer wirklichen, auf einer Holztafel oder einem Steindenkmal angebracht gewesenen Inschrift zu thun haben; freilich nicht mit einer Grabschrift — daran zu denken verbietet eben der zweite Teil der Inschrift, wohl aber mit einer Gutenberg zu Ehren von Adam Gelthus irgendwo errichteten Gedenkschrift.

Fragen wir jetzt nach dem Standort der Inschrift, so kann dies die Franziskanerkirche allerdings nicht gewesen sein. Es läge nun die Annahme nahe, dass die Inschrift im Hofe Gutenberg, in welchem der Erfinder geboren war und welcher nachweislich zu Anfang des 16. Jahrhunderts, wahrscheinlich aber schon bei Begründung der Mainzer Universität im Jahre 1477 letzterer übergeben und der Juristen-Fakultät eingeräumt war[15]), ihren Platz gehabt habe, da der Stifter des Denkmals Lizentiat der Rechte war.[16]) Eine solche Annahme würde es erklären, wie Wimpheling bei seinen im Übrigen höchst

[13]) a. a. O. S. 24.

[14]) a. a. O. S. 226.

[15]) Siehe Schaab a. a. O. Bd. 2, S. 90 ff. und Schenk zu Schweinsberg, Genealogie des Mainzer Geschlechts Gänsfleisch in der Mainzer Festschrift S. 111.

[16]) Schaab, Bd. 1, S. 463.

verworrenen Angaben über Gutenberg und die Erfindung der Buchdruckerkunst in seiner Schrift „Argentinensium episcoporum catalogus“ von 1508 die Nachricht, dass im Hof Gutenberg das Juristenkolleg sei, richtig überliefert hat. Allein so wenig es ausgeschlossen sein mag, dass in der That in jenem Gebäude eine Inschrift daran erinnerte, dass in ihm Johann Gutenberg das Licht der Welt erblickt habe, die vorliegende Inschrift ist es sicherlich nicht gewesen. Der Zusatz Maguntina zu ecclesia diui Francisci wäre sonst vollkommen überflüssig und sonderbar. Das Original der Inschrift muss ausserhalb Mainz befindlich gewesen sein und die Person ihres Stifters führt uns von selbst nach Eltville.

Adam Gelthus gehört einem mit den Gensfleisch nahe verwandten adeligen Geschlecht an. Ein Angehöriger desselben, Arnold Gelthus, nahm, wie wir wissen, 1448 eine Anleihe zu Gunsten Gutenbergs auf. Unser Gelthus hatte zwar die Rechte in Mainz studiert, aber er widmete sich später dem geistlichen Stande. Er kommt als Altarist des St. Niclas-Altars in der St. Quintinskirche zu Mainz vor, welcher durch die Gensfleischsche Familie gestiftet worden war.[17]) Den grössten Teil seines Lebens aber hat er zu Eltville zugebracht. Er war der Sohn des Adam Gelthus zum jungen Aben, der 1457 eine Grede von Fürstenberg heiratete, und 1468 einen Prozess mit dem St. Claren-Kloster zu Mainz hatte.[18]) Dass die Familie in Eltville begütert war, zeigt eine Urkunde[19]) vom 20. Februar 1461, in der ein Peter Gelthus, als in Eltville angesessen, vorkommt. Bereits 1498 begegnet uns Adam Gelthus in Eltville. Am 3. Mai dieses Jahres macht er, der sich in der betreffenden Urkunde „venerabilis et spectabilis vir dominus Adam Gelthus von der jungen Aben L. L. Licentiatus“ nennt, mit Peter von Fürstenberg eine nicht unbedeutende Stiftung an die Kirche zu Eltville.[20]) 1504 erscheint er als Altarist der dortigen Kirche und 1513 stiftet er, Lizentiat der Rechte und Kaplan der Niclaskapelle zu Eltville, dort das tägliche 11 Uhr-Läuten des Vormittags mit der Messglocke.[21]) Er erscheint auch sonst noch öfter in Eltviller Urkunden, zuletzt 1517, in welchem Jahre er die für das 11 Uhr-Läuten gestifteten 10 Goldgulden auszahlt.[22])

Was liegt unter diesen Umständen näher als anzunehmen, dass Adam Gelthus den Gedenkstein zu Ehren seines berühmten Verwandten in Eltville und zwar — darauf weisen die Worte Deo Optimo Maximo Sacrum — in der dortigen Pfarrkirche errichtet habe?

Das Eltviller Pfarrarchiv verwahrte das Manuskript des Frühmessers Kremer in Eltville, der nach Roth[23]) eine verlorene Eltviller Chronik und das Kirchenkopiar benutzte und anderes aus eigener Beobachtung hinzufügte. Er untersuchte auch die Grabsteine der Eltviller Pfarrkirche. Unter den von ihm auf-

---

[17]) Schaab, Bd. 1, S. 463.

[18]) Ebenda.

[19]) Im Königl. Staatsarchiv zu Wiesbaden. IX. Kur-Mainz. 5. Rheingau, Eltville.

[20]) Schaab, Bd. 1, S. 463 und Roth, Geschichtsquellen aus Nassau I S. 268.

[21]) Ebenda Schaab, S. 464 und Roth, S 270.

[22]) Roth, S. 270.

[23]) a. a. O. I. S. XXI.

gezeichneten Grabdenkmälern, wovon aber nur noch Einzelnes lesbar war, ist neben anderen, auch anderweitig beglaubigten, auch das Grabmal von Johann Gensfleisch, † 1468.[24]) Es fällt auf, dass hier nicht, wie bei den anderen, der Todestag hinzugefügt ist; das Todesjahr wird auch wohl Kremers Zuthat sein, der den Namen noch lesen konnte und daraus ohne weiteres auf den Erfinder der Buchdruckerkunst schloss und dessen vermutliches Todesjahr aus anderer Quelle beifügte.

Jedenfalls wurde diese Notiz der Ausgangspunkt für die Eltviller Lokaltradition von Gutenbergs Grabstätte in Eltville, die dann in früheren Reisehandbüchern vielfach weiter verbreitet wurde. Es wäre keineswegs unmöglich, dass der Kremer vorliegende Stein sich wirklich auf den Erfinder der Buchdruckerkunst bezogen hätte, dann aber müsste er das von Adam Gelthus gestiftete Denkmal sein. Ich erwähne dies indessen nicht, um meine Vermutung durch jenes unsichere Zeugnis des übrigens über jeden Verdacht einer Fälschung erhabenen Kremers zu stützen, ich hoffe, ihre hohe Wahrscheinlichkeit aus inneren Gründen genügend nachgewiesen zu haben — ich möchte vielmehr das Gesagte nur als einen Versuch aufgefasst wissen, die Kremersche Nachricht, auf die sich Eltviller Lokalforscher schon mehrfach berufen haben, aufzuklären.

Hatte nun, um zu unserer Inschrift zurückzukehren, Adam Gelthus damals Johann Gutenberg ein Denkmal in der Eltviller Pfarrkirche gesetzt, auf dem der überlieferte Text der Inschrift zu lesen war, so schwinden meines Erachtens alle Bedenken, die gegen denselben laut geworden sind. An geheiligter Stätte sollte diese Inschrift nach Art einer Grabschrift das Andenken Gutenbergs ehren; da aber die Gebeine des Erfinders an anderer Stätte gebettet waren, so ergab sich ein darauf hinweisender Zusatz von selbst.

Natürlich konnte als Standort dieser Gedenkschrift von ihrem Stifter die Eltviller Pfarrkirche nur gewählt werden, wenn Gutenberg an diesem Orte einige Zeit — zum mindesten gelebt hatte.

Bei dem Interesse, das damals in den Humanistenkreisen der in ihrer unendlichen Tragweite immer mehr zum Bewusstsein der Gebildeten kommenden Druckkunst entgegengebracht wurde, ist es leicht begreiflich, wie das gewiss kurz zuvor erst errichtete Monument aus den oben schon dargelegten Gründen in dieser kleinen Schrift Verwertung finden konnte. Merstetter, ein Kollege des Adam Gelthus, kannte die Inschrift und beeilte sich, sie zur Ehrung Johann Fusts in dieser Schrift zu verwenden. Dieser Artigkeit gegen jenen hochstehenden Gönner suchte es Wimpheling, von dem auch noch ein weiteres Epigramm auf Gutenberg erhalten ist, dann gleichzuthun.

---

[24]) Roth a. a. O. S. 237 f. — Ich hätte gern das Original eingesehen, leider ist aber, wie mir Herr Pfarrer Schilo mitteilte, das Kremersche Manuskript aus dem Eltviller Pfarrarchiv verschwunden. Es scheint einmal ausgeliehen worden zu sein, ohne dass man jetzt weiss, an wen. Es wäre sehr zu wünschen, dass diese für die Eltviller Lokalgeschichte, wie es scheint, keineswegs unwichtige Quelle wieder zum Vorschein käme.

Beiträge

zur

Geschichte der Gründung des Vereins für nassauische Altertumskunde und Geschichtsforschung.

Von

P. Wagner.

Im XI. Bande der Annalen hat Oberschulrat Dr. Schwartz aus Anlass der Feier des fünfzigjährigen Bestehens des Vereins für nassauische Altertumskunde und Geschichtsforschung Beiträge zu dessen Geschichte veröffentlicht, die sehr dankenswert sind, namentlich wegen des schätzbaren Materials, das sie zur Geschichte derjenigen Männer enthalten, die sich um die Gründung des Vereins verdient gemacht haben. Nicht sehr eingehend hat er darin aber die Vorgeschichte behandelt, d. h. jene Versuche, die in dem Jahrzehnt vor 1821 gemacht wurden, einen Verein zu Stande zu bringen. Sie scheinen für ihn keinen besonderen Reiz gehabt zu haben, und dies um so weniger, als er zwischen ihnen und der späteren Vereinsgründung keinen unmittelbaren Zusammenhang wahrnahm. Widerspricht er doch sehr bestimmt der früher geltenden Ansicht, dass als Gründungsjahr des Vereins 1812 anzusehen ist.[1])

Nun kann man darin mit ihm ganz einverstanden sein, kann aber gleichwohl auch den älteren Versuchen ein grösseres Interesse entgegenbringen, als Schwartz, wenn anders dieser nicht lediglich durch den Mangel an Quellen veranlasst worden ist, sich kürzer zu fassen, als es ihm lieb war. Denn zu sehen wie eine gute Idee in den Köpfen verständiger Männer Gestalt und Form gewinnt, ehe sie in den Bereich der Wirklichkeit eintritt, ist immer lehrreich und reizvoll. Da überdies die kurzen Mitteilungen von Schwartz nicht ganz frei von Irrtümern sind, so ist es vielleicht kein überflüssiges und für den Verein unnützes Unternehmen, einige berichtigende Nachträge zu der Schwartz'schen Darstellung zu liefern.

Die Möglichkeit hierzu bietet ein Aktenstück mit amtlichen Korrespondenzen, das neuerdings in die Verwahrung des Staatsarchivs zu Wiesbaden

---

[1]) Annalen XI, 7.

gelangt ist und den schriftlichen Verkehr der Vereinsgründer und des Vereins mit den nassauischen Behörden, dem Staatsministerium und der Landesregierung, enthält.[2]) Freilich empfindet man das Unzureichende einer solchen amtlichen Quelle besonders lebhaft bei einer Angelegenheit, die, wie diese, lediglich aus privater Anregung und in privaten Kreisen erwachsen ist, die auf privater Thätigkeit beruht. Von der Liebe zur Sache, der Fülle der Gedanken und der Stärke und Beredsamkeit der Überzeugungen, die in den Einzelnen mächtig war, ist in diese nüchternen Akten fast nichts geraten. Ein Paar Briefe, die darin vorkommen, machen diesen Mangel nur um so fühlbarer. Aus den Akten gewinnt man nicht viel mehr als das dürre Gerippe der Thatsachen. Aber auf deren Feststellung kommt es mir im Folgenden allein an; eine aus dem Vollen schöpfende Darstellung, die vor allem den etwa erhaltenen Briefwechsel der Vereinsgründer, namentlich den der beiden Habel, Vater und Sohn, eingehend berücksichtigen müsste, ist nicht beabsichtigt.

Ich stelle zunächst das Wesentliche aus der Schwartz'schen Darstellung von der Vorgeschichte des Vereins zusammen.[3])

Die erste Anregung zur Stiftung eines Altertumsvereins in Nassau, erzählt Schwartz, habe Pfarrer Luja in Altenkirchen bei Weilburg in zwei Artikeln gegeben, die in dem Jahrgang 1811 des Intelligenzblattes für das Herzogtum Nassau erschienen. Doch was Luja zu gründen beabsichtigte, sei kein Verein gewesen, der das Altertum und die Geschichte Nassaus im allgemeinen zu pflegen gehabt hätte, sondern zunächst nur ein Verein zur Erforschung des Pfahlgrabens, der bekanntlich quer durch das Land hindurchzieht, also lediglich archäologischen Charakters. Luja habe hierbei im Einvernehmen mit dem alten Hofkammerrate Habel in Schierstein gehandelt, und beide seien dann mit dem bekannten Frankfurter Altertumsfreunde Geheimrat v. Gerning in Verbindung getreten. Auch der junge Habel, der Sohn des Hofkammerrates und spätere Archivar, habe sich dem Unternehmen gewidmet und namentlich die zahlreiche Korrespondenz mit den Behörden, sowie den in- und ausländischen Gelehrten besorgt. Diese vier Männer müsse man als die eigentlichen Stifter des Vereins betrachten. Sie hätten Statuten entworfen, die vom damaligen Herzoge von Nassau, Friedrich August, genehmigt worden seien „und so würde der Verein schon im Jahre 1812 ins Leben getreten sein und ohne Zweifel seine Wirksamkeit auch über den nächsten Zweck seiner ursprünglichen Bestimmung hinaus auf das ganze Gebiet der Altertums- und Geschichtsforschung ausgedehnt haben, wenn nicht die politischen Verhältnisse ... die mächtigen Hindernisse bereitet hätten". Soweit Schwartz.

Es ist zutreffend, dass die erste Anregung zur Vereinsgründung von Luja im Jahre 1811 durch seine beiden Aufrufe im nassauischen Intelligenzblatt[4])

---

[2]) Acta betr. die Bildung einer Gesellschaft für nassauische Altertumskunde und Geschichtsforschung, 1812 ff. Dem Aktenstück sind die Beilagen zu obigem Aufsatze und die Korrespondenzen, auf die im Folgenden Bezug genommen ist, entnommen.

[3]) Annalen XI, 5.

[4]) Wieder abgedruckt Annalen XI, 82 u. 85.

gegeben wurde, und weiter, dass Luja lediglich an einen Verein zur Erforschung des Limes und der damit in Zusammenhang stehenden Altertümer gedacht hat. Sehr bezeichnend für seine Pläne sind die Vorschläge, die er in seinem zweiten Artikel für die Organisation des Vereins und den Betrieb der Untersuchungen am Limes machte. Unter anderem wünschte er, dass „gegen den Mittelpunkt des Pfahlgrabens hin, den ich auf des Feldbergs bezaubernden Höhen suche", ein Lokal ausfindig gemacht würde, „wo man in dieses Fach einschlagende Bücher, Charten, Plane und gefundene Merkwürdigkeiten aufbewahrt", und er hielt als Orte, die dafür in Betracht kommen würden, Weilburg, Idstein oder Usingen besonders geeignet. Liest man dies, so wird man auffallend an Pläne erinnert, deren Verwirklichung erst unserer Gegenwart vorbehalten blieb. In demselben Aufsatze machte Luja auch gleich bestimmte Vorschläge hinsichtlich der Person des künftigen Vereinsleiters. Er hatte dazu den Hofkammerrat Habel in Schierstein ausersehen, der sich als Freund der Altertumskunde und als Forscher auf diesem Gebiete einen Namen gemacht hatte und mit Kenntnissen auch Ansehen und Würde verband.[5]) Habel war gern bereit, sich diesen Bestrebungen zur Verfügung zu stellen[6]), ohne jedoch den Luja'schen Plan eines Limes-Vereins zu seinem eigenen zu machen. Ihm schwebte vielmehr von Anfang an ein Verein mit allgemeineren Zwecken, eine „Societät der nassauischen Altertumskunde" vor, d. h. eine Gesellschaft zur Erforschung der Altertümer im ganzen Herzogtum[7]), und er hat, wie unten noch bemerkt werden wird, diesen seinen Plan später noch bedeutend erweitert. Dass eine solche gelehrte Gesellschaft ihre Aufgaben nicht ohne Unterstützung der Landesbehörden würde erfüllen können, sah er wohl ein; doch ging er nicht so weit, von der herzoglichen Regierung eine Geldunterstützung zu erwarten, sondern hoffte, die erforderlichen Mittel anderweitig aufzubringen. Was er vom Staate wollte, war zunächst nur im allgemeinen Schutz und Teilnahme für die zu gründende Gesellschaft und allenfalls ein Lokal zur Unterbringung einer Altertümer-Sammlung und einer Bibliothek, sowie zur Abhaltung von Sitzungen. Er wandte sich zu diesem Zweck an den nassauischen Staatsminister v. Marschall, den er als Freund der Wissenschaften, namentlich auch der Altertumskunde, kannte und stellte ihm vor, dass der Staat ein lebhaftes Interesse habe, derartige wissenschaftliche Bestrebungen zu unterstützen, „denn nichts befördert den Ruhm und das wahre Wohl der Länder mehr als die reellen Wissenschaften. Die Geschichte ist als das erste Fundament derselben anzusehen, und diese gründet sich auf die Altertumskunde". Er wies darauf hin, dass in anderen Ländern schon weit mehr für die Erforschung des Altertums geschehen sei, dass man aus Nassau sich anderwärts habe hinwenden müssen, um Forschungen über das Land zu veröffentlichen, dass man aber doch nur unvollkommen über das Altertum unterrichtet, und dass auch das Wenige, was zum Teil Fremde geschrieben, vielfach zu Ungunsten Nassaus entstellt sei.[8]) Wie der Minister

[5]) Siehe die Biographie Habels von Schwartz, Annalen XI, 91 ff.

[6]) Bericht Lujas vom 24. Januar 1820.

[7]) Habel an den Minister Marschall. Beilage I.

[8]) Habel an Minister v. Marschall; 12. Februar 1812. Beilage I.

sich zu diesen Mitteilungen, die zunächst nichts anderes bezweckten, als seinen Schutz für die geplante Societät zu erbitten, verhalten hat, und warum länger als ein halbes Jahr in dieser Sache nichts erfolgte, vermag ich nicht anzugeben. Habel wird wohl aber die Zeit benutzt haben, um im Lande und in den befreundeten, gelehrten Kreisen für seinen Plan Anhänger zu werben. Als er dann im Herbste 1812 noch keinen amtlichen Bescheid erhalten hatte, richtete er eine neue Eingabe, diesmal an das Staatsministerium, und nun steckt er darin der geplanten Societät schon etwas weitere Ziele. Er spricht von einer Gesellschaft, „welche Erläuterung, Aufklärung und Berichtigung der alten und mittleren Geschichte und Altertümer, die vorzüglich das Herzogtum Nassau betreffen, zum Ziele hat", und erbat dafür den landesherrlichen Schutz, sowie ein oder zwei Zimmer im Schlosse zu Idstein „zum Behuf der Zusammenkünfte, der Aufbewahrung von Büchern und Altertümern", wie solche früher schon einem bekannten Altertumsforscher in Idstein, dem Inspektor Kraus[9]) eingeräumt worden waren. Von einer Bitte um Gelduntersützung sah Habel ab, „da die Freunde, welche durch eine solche Verbindung gemeinnützlich zu werden wünschen, nicht den Vorwurf der Unbescheidenheit auf sich laden wollen".[10]) Nunmehr kam die Sache in Fluss. Habel wurde aufgefordert, die Statuten der Gesellschaft einzureichen[11]), und zugleich erhielt die Hofkammer in Wiesbaden den Auftrag, Erkundigungen einzuziehen, ob geeignete Zimmer im Idsteiner Schlosse zur Verfügung ständen. Da das nicht der Fall zu sein schien, so erbot sich Habel, der ein Haus in Idstein besass[12]), in diesem für die Zeit seines Lebens ein Zimmer einzuräumen, falls die Gesellschaft dort ihren Sitz nehmen sollte. Wollte diese sich aber an keinen bestimmten Ort binden, vorerst jedoch in Wiesbaden oder einem in der Nähe gelegenen Orte sich zusammenfinden, so erklärte er sich bereit, um nur den Fiskus in keiner Weise zu belästigen, ein möblirtes Zimmer in seinem Hause zu Schierstein, sowie seine Bibliothek und seine Altertümer-Sammlung zur Verfügung zu stellen.[13]) Man sieht, welchen Wert er auf das Zustandekommen der Gesellschaft legte, für die er gern auch allerlei persönliche Opfer zu bringen bereit war.

Inzwischen hatte er auch die Statuten ausgearbeitet und dem Ministerium eingereicht.[14]) Sie sind bisher unbekannt geblieben, verdienen aber veröffentlicht zu werden, nicht nur weil sie zeigen, in wie umfassendem Sinne Habel die nassauische Altertumsgesellschaft geplant hatte, sondern weil auch manche ihrer Bestimmungen in die Statuten des späteren Vereins übergegangen sind. Als Zweck der Gesellschaft bezeichnete er die wechselseitige Mitteilung und Belehrung, sowie die Belebung des lange vernachlässigten Studiums der Altertumskunde und der alten, mittleren und neueren Geschichte, sowie der

---

[9]) Über Kraus siehe Luja, Annalen I, 123 und Schwartz, Annalen XI, 100.

[10]) Habel an das Staatsministerium; 1. Oktober 1812.

[11]) Erlass an Habel; 9. Oktober 1812.

[12]) Schwartz in den Annalen XI, 99.

[13]) Habel an die Hofkammer in Wiesbaden; 3. Dezember 1812.

[14]) Siehe Beilage II. Sie sind datiert vom 2. November und wurden eingereicht am 24. November 1812.

Geographie „dieser classischen Gegend", weiter die Untersuchung der hier ansässigen Völkerschaften, ihrer Staatsverfassung, Sitten und Gebräuche, die Erläuterung dunkler Stellen der griechischen und römischen Schriftsteller, die Erklärung der Urkunden und Autoren der späteren Zeit, ferner die Erhaltung der noch vorhandenen sowohl beweglichen, als unbeweglichen, und die Entdeckung der noch verborgenen Denkmale der alten Deutschen und Römer am Rhein, Main und der Lahn, ihre Bewahrung vor Zerstörung und die öffentliche Bekanntmachung der vorzüglichsten Gegenstände, „damit auch dadurch der vaterländische Sinn für das Grosse, Gute und Schöne geweckt und der teutsche National-Ruhm erhöhet werde". Man sieht, jede Beschränkung auf enge und begrenzte Zwecke hatte Habel fallen gelassen. Was er wollte, war ein Verein, der seine Aufgabe finden sollte in der Erforschung der Vergangenheit des Landes von den ältesten Zeiten bis herab auf die neueren, und zwar in politischer, kulturgeschichtlicher, archäologischer und geographischer Beziehung und weiter in der Pflege der Denkmäler, ihrer Beschreibung und Veröffentlichung, gewiss ein Plan, der seinem Urheber alle Ehre macht. Sicher und bestimmt hat Habel hier zuerst und, wie ich annehmen muss, aus sich allein diese Ziele festgestellt, die ein nassauischer Altertumsverein sich stecken muss, und wenn der später im Jahre 1821 begründete und noch jetzt blühende Verein die Ziele zu den seinen gemacht hat, so gebührt dem alten Hofkammerrat das Verdienst, sie zuerst ausgesprochen zu haben, und zwar zu einer Zeit, in der andere verständige und von gleichem Eifer erfüllte Leute, wie Luja, ihre Pläne sehr viel bescheidener und enger gehalten haben. Auch die Motive, die Habel hatte, als er der neuen Gründung jene Ziele setzte, scheinen mir höchst beachtenswert. In einer Zeit, in der Napoleons Eisenfaust noch brutal auf ganz Deutschland lastete, und der Herzog von Nassau, Habels Landesherr, Mitglied des Rheinbundes war, sprach dieser greise Altertumsfreund mutig davon, dass der vaterländische Sinn für das Grosse, Gute und Schöne geweckt, und der teutsche Nationalruhm erhöht werden solle. Dieses Betonen nationaler Motive neben ethischen und ästhetischen ist bezeichnend und sollte Habel nicht vergessen werden. Nicht erst die Begeisterung der Jahre 1813 bis 1815 liess das nationale Moment in den historischen Wissenschaften zum Durchbruch kommen.

Was die Organisation des neuen Vereins anbelangt, so war sie von Habel zwar etwas schwerfällig und grossartig, aber nicht unpassend und unpraktisch gedacht. Der Verein sollte aus fünf Arten von Mitgliedern bestehen, nämlich Gönnern, unter denen Regenten und andere fürstliche Personen zu verstehen sind, die der Gesellschaft Ansehen verleihen und Schutz und Förderung gewähren sollten, aus Ehrenmitgliedern, die sich diese Auszeichnung durch besondere wissenschaftliche Verdienste, auch Sammlung von Altertümern zu erwerben hätten, aus arbeitenden oder aktiven Mitgliedern, d. h. thätigen Gelehrten und Forschern, aus korrespondierenden Mitgliedern ausserhalb Nassaus und endlich aus achtbaren Korrespondenten, die die Vereinszwecke förderten, ohne selbst eine gelehrte Thätigkeit auszuüben. Die wichtigste Klasse waren in diesem Organismus die arbeitenden oder aktiven Mitglieder. Sie sollten die

Mitglieder der übrigen Klassen, sowie die beiden Sekretäre des Vereins wählen, und aus ihnen wurden die beiden Vereinsdirektoren ernannt, in deren Händen die Leitung des Vereins lag. Zwei sollten es sein, ein nassauischer und ein ausserhalb Nassaus wohnender. Ersterer sollte den Vorsitz in den Versammlungen haben, letzterer sein Stellvertreter sein. Beide hatten alle ausgehenden Schriftstücke zu unterzeichnen, beide handelten gemeinsam; ohne ihre Zustimmung durften keine Versammlungen berufen, keine Mitglieder ernannt werden. Gewiss, uns mutet dieses Duumvirat heute seltsam an; aber es ist dies doch eine Einrichtung, die auch in dem späteren Verein bestanden hat. Thatsächlich war hier neben dem inländischen eine Zeit lang auch ein ausländischer Direktor vorhanden. Ist dessen Wahl im Jahre 1821 auf den Wunsch der nassauischen Regierung zurückzuführen und als eine Aufmerksamkeit gegen den Gewählten, den Geheimrat v. Gerning, anzusehen, so mochte Habel wohl von der Auffassung ausgehen, dass es in der Nachbarschaft des damaligen Herzogtums gelehrte Männer gäbe, die sich auch um die nassauische Geschichte Verdienste erworben hätten, und deren Mitwirkung für den Verein um so nützlicher sein musste, als die Zahl der einheimischen Gelehrten nicht so sehr gross sein konnte. Vielleicht gedachte er auch, den etwa ausserhalb Nassaus ansässigen Mitgliedern eine Vertretung im Verein zu verschaffen. Jedenfalls wäre diese Einrichtung eine äusserst schwerfällige geworden und würde sich auf die Dauer wohl kaum bewährt haben. Das Direktorium Gernings in dem Verein von 1821 wurde schliesslich ein blosses Ehrenamt, das nach dem Tode seines Inhabers auch nicht wieder besetzt worden ist.

Neben den beiden Direktoren hatte Habel noch die Stelle eines Präsidenten vorgesehen, der, falls man eines solchen bedurfte, auf Antrag des ersten Direktors gewählt und stets ein Mann von Würde und vielumfassender Gelehrsamkeit sein sollte.

Versammlungen sollten in jedem Jahre zwei, die eine am 20. Mai, die andere am 20. August, abgehalten und in ihnen selbständige Abhandlungen der Mitglieder vorgetragen werden. Die aktiven Mitglieder hatten zwar nicht die satzungsgemässe, aber doch die moralische Verpflichtung, jährlich irgend einen Gegenstand aus der Geschichte zu bearbeiten oder Entdeckungen, die sie gemacht, der Gesellschaft mitzuteilen; von den übrigen Mitgliedern wurden Beiträge wenigstens erwartet. Geeignete Vorträge oder Abhandlungen aus dem Gebiete der nassauischen Geschichte sollten gedruckt werden und der Erlös daraus der Gesellschaft zufliessen, die im übrigen ihre Bedürfnisse aus Beiträgen der Mitglieder bestreiten würde, worüber die Sekretäre Rechnung zu führen hatten. In Bezug auf die Bibliothek und die Sammlung der Altertümer erhoffte man vornehmlich Schenkungen.

Das etwa sind die Grundzüge der von Habel entworfenen Statuten. Ohne Zweifel war sein Vorhaben ziemlich grossartig und anspruchsvoll, die Gesellschaft nahm fast den Charakter einer Akademie an. Aber war es zu grossartig geplant und darum undurchführbar? Luja, der diese Statuten niemals gesehen hat, der nur brieflich oder mündlich davon gehört hatte, urteilte später, dass Habel die Sache zu gross angefangen habe; sie erregte aus diesem Grunde

sein Missfallen.[15]) Nun sahen wir ja, wie klein sie Luja selbst anfangen wollte. Andere scheinen davon anders gedacht zu haben; wenigstens schreibt Habel[16]), er habe seine Statuten mehreren gelehrten und achtungswerten Männern zur Prüfung vorgelegt, und sie hätten deren Beifall gefunden. Es kommt hinzu, dass Habel nicht nur auf die Beteiligung der Bewohner des Herzogtums Nassau, sondern auch auf die der Nachbarschaft rechnete; und nicht ohne Grund, denn gerade von ausserhalb hatte er mehrfache Zusagen erhalten. Vergleicht man überdies seinen Plan mit der späteren Vereinsgründung, an der Luja nicht unbeteiligt war, so wird man finden, dass diese in ihren Zielen und in ihrer Organisation von jener nicht so sehr verschieden war. Warum sollte sich also, was 1821 möglich war, nicht auch 1812 haben ermöglichen lassen? Jedenfalls nahm der Minister v. Marschall keinen Anstand, die Habel'schen Statuten dem Landesherrn zur Bestätigung vorzulegen und ihre Genehmigung zu beantragen. Herzog Friedrich Wilhelm von Weilburg verfügte auch ohne weiteres die Ausfertigung der Bestätigungsurkunde nach einem ihm vorgelegten Entwurf.[17]) Indem Habel die Benachrichtigung von der erfolgten Genehmigung seiner Statuten erhielt, wurde er aufgefordert, noch einige unwesentliche redaktionelle Änderungen vorzunehmen und dann die Unterschriften der die Gesellschaft bildenden Mitglieder einzuholen.[18]) Zu diesem Zweck setzte er sie in Umlauf. Die Namen derer, an die er sich wandte, sind nicht erhalten; man erfährt nur, dass er Luja in das Verzeichnis der aktiven Mitglieder aufnahm[19]), obwohl er ihm von den Statuten keine Kenntnis gab, und aus dem Umstande, dass Gerning später eine Reihe von Mitgliedern noch namhaft machen konnte, ist zu folgern, was a priori schon anzunehmen wäre, dass auch dieser dabei beteiligt gewesen ist.

Soweit war das Unternehmen bereits gediehen, als es stecken blieb. Denn inzwischen war Deutschlands grosse Zeit angebrochen, der Heldenkampf gegen den französischen Unterdrücker durchzitterte die Nation, und für eine Weile mussten alle Friedensinteressen schweigen. Eben aber hatten die deutschen Heere auf der Verfolgung des Franzosenkaisers den Rhein passiert, da starb Christian Friedrich Habel am 20. Februar 1814, und mit ihm wurde der erste Versuch, einen nassauischen Altertumsverein zu gründen, begraben; — allerdings nur sein Versuch, der Gedanke blieb lebendig, und ich behalte mir vor, demnächst zu berichten, durch wen und in welcher Weise er wieder aufgenommen worden ist.

---

[15]) Lujas Bericht vom 24. Januar 1820.

[16]) Habel an das nassauische Staatsministerium; 24. November 1812.

[17]) Resolutio Serenissimi vom 29. März 1813.

[18]) Erlass v. Marschalls an Habel, 5. April 1813.

[19]) Habel an Luja, 12. Mai 1813.

Beilagen.

I.

Hofkammerrat Habel an den Staatsminister v. Marschall.

Wiesbaden im Rindsfuss d. 21. Februar 1812.

Schon lange nahme mir vor, E. Excellenz meine unterthänigste persönliche Ehrfurcht während meines hiesigen nothwendig gewordenen Aufenthalts zu bezeugen; allein die Besorgniss, Hochdieselben in dringenden und wichtigen Geschäften zu stören, und meine körperliche Unpässlichkeit verhinderten mich daran.

E. Excellenz führen das herzoglich nassauische Staatsruder, sind Freund der Wissenschaften und gelehrten Bemühungen, nicht allein selbst Gelehrter und Schriftsteller, sondern auch selbst Forscher, wie Sie bei Aufdeckung von Tumeln gezeigt haben, erleichtern und befördern auch gerne das Studium derselben.

Die herzoglich nassauischen Länder liegen Hochdenselben, wie . . . zu erachten, besonders am Herzen, da sie in Hinsicht der gelehrten . . . ausser den Schulwissenschaften weniger Kultur fanden, als sie verdienen. Nichts befördert den Ruhm und das wahre Wohl der Länder mehr, als die reellen Wissenschaften. Die Geschichte ist als das erste Fundament derselben anzusehen, und diese gründet sich wieder auf die Alterthumskunde. Die Nachbarn des schönen Herzogthums Nassau bearbeiteten dieselbe mit Fleiss und gutem Fortgang. Die Hessen hatten einen Cluver, Winckelmann, Bernhardt, Neuhof, Wenck, die Mainzer einen Reuter, Bähr, Fuchs, Kindling, Schunck, Bodmann, die Akademie von Mannheim Lamey, Kremer, der König von Frankreich Schöpflin in Strassburg, der selbst nach Idstein wegen der Altertümer reiste, um die von der linken Rheinseite klarer darzustellen, und die Belehrung von Nassauern verlangte; der erste französische Kaiser setzte einen Professor der Alterthümer nach Mainz, nämlich den Professor Lehne.

Nassau hatte, wenn man Kremer blos als Geschichtsforscher des mittlern und neuern Zeitalters und den Arnoldi, Textor und Hagelgans ausschliesst, wenige Alterthumsforscher, da sich Schenck als Insp[ector] von Rödelheim nur hier niederliess und in seinen Denkwürdigkeiten von Wiesbaden ein Geschenk machte. Kraus von Idstein gab seine mühsamen Untersuchungen vom Limite Romano nach Göttingen an Gatterer, ins Hanauische Magazin und selbst nebst einer Karte vom Pfahlgraben nach Biberich, ersuchte mich noch zuletzt der Bearbeitung der vaterländischen Alterthumskunde vorzunehmen, da es ihn schmerzte, dass besonders die hessischen Schriftsteller die hiesigen von den Römer[n] selbst anerkannten Urväter als Bastarde von den Katten angaben, dass sie alle Grossthaten unserer Stammväter in ihr Gebiet und Land hinrissen, die wahre Geschichte verunstalteten und über die dunklen Stellen der Classiker noch mehr Dunkelheit verbreiteten, statt sie zu erhellen. Die Berliner Akademie der Wissenschaften hatte Preise auf die beste Beantwortung ausgesetzt, wie weit die Römer in Deutschland vorgedrungen wären, und keine Abhandlung wurde ganz befriedigend gefunden, wobei der Nassauischen Länder in etlichen Abhandlungen kaum gedacht wurde. Helmund, Schenck und Kraus waren nicht ganz von Irrtümer[n] frei geblieben, da sie sich auch täuschen liessen. Der Professor Minola in Coblenz wiederholte nochmals als schwacher Abschreiber, was Schenck und Ritter gesagt, und ich widerlegt hatte, liess sein Büchelchen an einem Nassauischen Orte drucken und eignete seine Compilation einem Nassauischen souveränen Fürsten zu, wurde von dem gemeinen Haufen günstig aufgenommen. Der grosse Archaeolog Böttiger in Dresden erklärte Herrn Geheimenrath v. Gerning dasselbe als ein elendes Gewäsch, wünschte, dass

meine Widerlegung ganz abgedruckt würde. Ich überliess diese und einige andere Arbeiten von hiesiger Gegend dem Herrn G. R. v. G[erning], welcher dann verschiedene in verschiedene Journale und die gemeinnützige Blätter von Frankfurt gab, z. B. vom Fluss Obriega des Ptolemäus, vom Uebergang des Julius Caesar zwischen Biebrich und Castel, die Erbauer der ersten steinernen Brücke bei Mainz, von dem eigentlichen Ubierlande.

Durch das hiesige Intelligenzblatt, welches unmittelbar unter dem Staatsministerio steht, wurde der von vielen schon persönlich geäusserte Wunsch zu einer nassauischen Altertums-Untersuchung öffentlich, und da ich namentlich darzu aufgefordert wurde, so habe mich für verpflichtet erachtet, so viel meine Kräfte erlauben, zu dem gemeinschaftlichen vaterländischen Wunsch das Meinige nach meinen vieljährigen besonderen Bemühungen beizutragen und den Grund mit zu einer Ehren . . . Societät der nassauischen Altertumskunde legen zu helfen, welche auf soliden Fundamenten, und nicht auf Plagiaten und Compilationen beruhete. Viele merkwürdige Denkmäler sind noch in den neuesten Zeiten unwiederbringlich verloren worden, allein vieles kann auch noch gerettet, hervorgezogen, ins Klare gebracht und sowohl von den deutschen, als den römischen Denkwürdigkeiten gerettet werden.

Ich sehe aber voraus, dass blosse Privatbemühungen und Wünsche ohne höhere Protection wenig oder nichts fruchten, weiss, dass ohne einen Mäcen die Wissenschaften verwaist dastehen, weil [sie] nicht immer einen auffallenden klaren Vortheil in die Hände lie[fern].

Da nun E. Excellenz selbst Gelehrter sind, die Wissenschaften gerne und [mit] Freude unterstützen, Hochdenenselben nichts ange[neh]mers sein kann, als dass dieses vorzüglich im Herzogthum Nassau (welches zu Zeiten der ersten Römer alle andern Deutschen an Kenntnissen und Kultur übertraf, die schon feste Wohnsitze und Oppida hatten und einige [Künste] ausübten) bewirket werde, weil E. Excellenz um dessen Flor so eifrig besorgt sind, so habe für mich und für diejenigen, welche am Obriega- und Rheinfluss wohnen und thätigen Antheil an einer solchen nassauischen oder patriotischen Societät zu nehmen Willens sind, E. Excellenz um Theilnahme und Hochdero alles vermögenden Patrocinium unterthänig bitten wollen, indem nach meinem Wunsch, bei . . . . . auf alle Gelduntersützungen gerne Verzicht geleistet wird und zur Bestreitung der nothwendigen Kosten andere Fonds ausgemittelt werden können.

Da sich die jetzige Geschichte wieder an die älteste römische Geschichte ankettet, das Mainzer Gouvernement sogar die Altertümer, die bei öffentlichen Arbeiten gefunden werden, als Staatseigenthum erkläret und sammelt, zugleich von Privatpersonen acquiriert, da eine in dem Herzogthum Nassau mediatisierte Fürstin in ihrem eigenthümlichen Bezirk das nämliche, und zwar mit grossen Kosten that, die Gelehrten dasiger Gegend, wie ich noch vor wenigen Tagen ohnvermuthet geschrieben bekam, mit hiesiger Gegend verbunden und in eins zusammengebracht zu werden wünschen, so wird es E. Excellenz auf der rechten und linken Rheinseite zur Ehre gereichen, wenn Hochdieselben als gütiger Patron und Maecen die nassauische Alterthumskunde in Ihren Schutz zu nehmen geruhen und dadurch den Nachbarn von allen Seiten öffentlich zeigen wollten, dass das Herzogthum Nassau mehr als mehrere benachbarte Lande zugleich an alten Merkwürdigkeiten aufweisen und die Klassiker erklären könnte. Ohne Hoffnung hierzu würde es Frevel sein, an eine Societät zu denken oder die ersten Grundlagen darzu vorschlagen zu wollen, indem keine Privatgesellschaft ohne höchste Genehmigung und besonderen Schutz bestehen kann. Vaterlandsliebe und Interesse dafür leitete meine bisherige Bemühungen selbst mit mancher Aufopferung.

Ich bitte den Wunsch eines alten Mannes und seine Weitläufigkeit nicht übel zu nehmen, empfehle mich zu gnädigem Wohlwollen und Protection und beharre in vollkommenster Devotion E. freiherrlichen Excellenz, meines gnädigen Herrn Ministers

unterthäniger Diener Christian Friedrich Habel.

Original.

II.

Grundgesetze
der Alterthums-Gesellschaft für das Herzogthum Nassau und die angränzenden Länder.

1. Der Zweck dieser Gesellschaft ist: wechselseitige Mittheilung und Belehrung, Belebung des lange vernachlässigten Studiums der Alterthumskunde sowohl, als der älteren, mittleren und neueren Geschichte und Geographie dieser classischen Gegend, Untersuchungen über ihre Völkerschaften, deren Staatsverfassungen, Sitten und Gebräuche, Ergänzungen mancher Lücken in verschiedenen Perioden, Aufhellung dunkler Stellen der griechischen und römischen Schriftsteller, Erklärung der Urkunden und Autoren späterer Zeit, Erhaltung der noch vorhandenen beweglichen sowohl als unbeweglichen und Entdeckung verborgener Denkmale der alten Teutschen und Römer am Rhein, Main und der Lahn pp., Bewahrung derselben vor Zerstörung und öffentliche Bekanntmachung der vorzüglichsten Gegenstände, damit auch dadurch der vaterländische Sinn für das Grosse, Gute und Schöne geweckt und der teutsche National-Ruhm erhöhet werde.

2. Dieser Verein umfasst drei Classen von Mitgliedern in fünf Abtheilungen:
   a) Regenten und andere erlauchte Personen als erhabene Gönner, Beschützer und Beschützerinnen der Wissenschaften,
   b) Ehrenmitglieder, die durch Verdienste, Kenntnisse und antiquarische Sammlungen sich auszeichnen,
   c) Arbeitende oder active Mitglieder, aus achtungswürdigen Gelehrten bestehend, welche besonders in den vorerwähnten Fächern geschrieben haben oder zu schreiben vermögen,
   d) Correspondirende, die Schriftsteller und praktische Gelehrte sind und in der Ferne wohnen,
   e) Achtbare Correspondenten, welche das Wohl der Gesellschaft befördern können, ohne Gelehrte zu sein.

Alle werden von den stimmberechtigten wirklichen Mitgliedern der dritten Abtheilung vorgeschlagen und gewählt.

3. Die Gesellschaft ernennt jährlich zu Vorstehern zwei aus der arbeitenden Classe nach Mehrheit der Stimmen erwählte Directoren, einen nassauischen und einen auswärtigen. Jener hat den Vortrag, und dieser kann im erforderlichen Falle sein Stellvertreter sein. Nichts kann ohne ihre Unterschrift entschieden, ausgefertigt oder in Umlauf gesetzt, auch ohne ihre Zustimmung keine Versammlung gehalten und kein Mitglied aufgenommen werden.

4. Ebenso wählt die active Classe zwei Secretäre, wovon der eine im Nassauischen und der andere an einem benachbarten Orte nicht ferne vom auswärtigen Director wohnt. Unter Anleitung und Mitwirkung der beiden Vorsteher führen sie das Protocoll und die Correspondenz, besorgen das Oekonomische und legen alljährlich Rechnung ab vom Gesammt-Eigenthum der Gesellschaft.

5. Die Directoren und Secretäre bekleiden ihr Amt bis zur vollständigen Einrichtung des Ganzen, wenigstens zwei Jahre lang, auch können sie wohl einmal, aber nicht zweimal hinter einander aufs neue gewählt werden. Bei Abwesenheit, Krankheit oder sonstiger Verhinderung kann jeder in seinen Verrichtungen einen Suppleanten ernennen.

Im Fall auch diese Gesellschaft eines Präsidenten bedürfte, wird auf Antrag des ersten Directors ein Mann von Würde und vielumfassender Gelehrsamkeit aus dem Herzogthum Nassau nach Mehrheit der Stimmen dazu gewählt.

6. Der Hauptsitz für alle Mitglieder dieser Gesellschaft ist im Nassauischen. Die ersten Versammlungen kann man einstweilen halten, wo sich ein schickliches

Locale dazu findet. Auch kann der erste Director die Gesellschaft an einen anderen benachbarten Ort zusammen berufen, besonders bei vorkommenden antiquarischen Untersuchungen in der Nähe desselben.

7. Die Zusammenkünfte sollen am 20. Mai und 20. August stattfinden, und letztere die General-Versammlung sein. Fiel die Versammlung auf einen Sonntag, so wird der folgende Tag dazu bestimmt.

8. Jedem activen Mitgliede soll dabei von selbst obliegen, jährlich irgend einen Lieblings-Gegenstand ohne weiteren Ehrensold zu bearbeiten, oder gemachte Entdeckungen der Gesellschaft mitzutheilen, sowie auch die andern Mitglieder wohl etwas für den gemeinschaftlichen Zweck beizutragen sich beeifern mögten.

9. Niemand soll jedoch verbunden oder gehalten sein zu geben. Selbstgeschriebene Abhandlungen und sonstige Werke der Mitglieder werden dankbar angenommen und in den Verhandlungen bekannt gemacht. Aus dergleichen und andern freiwilligen Ehrengeschenken sollen dann eine Bibliothek sowohl, als eine Sammlung von Alterthümern gegründet und baare Beiträge zu nothwendigen Ausgaben oder zum Behufe der Gesellschaft nützlich verwendet werden.

10. Was auf solche Weise dieser liberalen und unabhängigen Gesellschaft zufliesst, bleibt ihr als ein Privateigenthum, worüber nur die active Classe der Mitglieder verfügen kann.

11. Was von den Vorträgen dazu geeignet ist, soll gedruckt, und der Erlös zum Nutzen der Gesellschaft verwendet werden. Einschalten könnte[20]) man dabei nur, mit neuen Ansichten vermehren oder berichtigen: zerstreute Abhandlungen antiquarischen und historischen Inhalts über vaterländische Gegenstände, welche vorzüglich das Herzogthum Nassau mit seinen Umgebungen betreffen.

12. Einem[21]) hohen Beschlusse des herzoglichen Staatsministeriums zufolge sind die vorliegenden Puncte der weiteren höchsten landesväterlichen Genehmigung Seiner Durchlaucht des Herzogs unterthänigst anheimgestellt, und sie könnten dann mit Vorbehalt nöthiger Abänderung vorläufig als Statuten der Gesellschaft von den dazu bereitwilligen activen Mitgliedern hier unterzeichnet werden.

Schierstein, den 2. November 1812.

Christian Friedrich Habel.

Abschrift.

---

[20]) „darf" *heisst es in den genehmigten Statuten.*

[21]) *Der Paragraph sollte in den genehmigten Statuten lauten*: „Vorliegende Punkte werden mit Genehmigung Ihrer herzoglichen Durchlaucht und mit Vorbehalt nöthiger Abänderungen vorläufig als Statuten der Gesellschaft von den dazu bereitwilligen activen Mitgliedern hier unterzeichnet.

Schierstein, d 2. Nov. 1812. Christian Friedrich Habel
Herzogl. Nass. Hofkammerrath und erwählter Director."

Annal.
Weg
Weg zur Stadt

ANNALEN DES VEREINS

FÜR

NASSAUISCHE ALTERTUMSKUNDE

UND

GESCHICHTSFORSCHUNG.

ZWEIUNDDREISSIGSTER BAND.

1901.

Mit zehn Textfiguren und dreizehn lithographierten Tafeln.

WIESBADEN.
VERLAG VON RUD. BECHTOLD & COMP.
1902.

DRUCK VON RUD. BECHTOLD & COMP., WIESBADEN.
BUCHDRUCKEREI & LITHOGR. ANSTALT.

Inhalts-Verzeichnis.

Annalen.

Seite

I. **Zur Geschichte der römischen Okkupation in der Wetterau und im Maingebiete.** Mit 1 Skizze im Text und einem Plan (Tafel I). Von G. Wolff 1—25

*II. **Die Erwerbung der Herborner Mark durch die Grafen von Nassau.** Von P. Wagner . . . . . 26—44

III. **Ein Herborner Bederegister aus dem Jahre 1398.** Von A. Eggers 45—59

IV. **Die Herborner Zünfte und ihre Verfassungen.** Von M. v. Domarus 60—97

V. **Eine Altenberger Urkunde von 1324 mit Herborner Namen.** Von E. Schaus . . . . . 98—100

VI. **Der Ringwall auf dem Bleibiskopf.** Mit einem Plan (Tafel II). Von C. L. Thomas . . . . . 101—104

VII. **Verzeichnis der Güter des Klosters Eberbach i. Rhg.** in der Feldmark von Wiesbaden im Anfang des 14. Jahrh. Von F. Otto . . . . . 105—121

VIII. **Schulgeschichtliche Beiträge aus den ältesten Visitationsakten der Niedergrafschaft.** Von W. Diehl . . . . . 122—144

IX. **Niederlassung aus der Hallstattzeit bei Neuhäusel im Westerwald.** Mit 4 Tafeln (III bis VI) und 9 Textfiguren. Von W. Soldan . . . . 145—189

X. **Schloss Sonnenberg, Burg und Thal.** Mit 7 Tafeln (VII bis XIII). Von R. Bonte . . . . . 190—208

XI. **Beiträge zur Geschichte der Gründung des Vereins für nassauische Altertumskunde und Geschichtsforschung.** Von P. Wagner . . . 209—220

* Die Aufsätze II bis V sind unter dem Titel: *„Beiträge zur Geschichte der Stadt Herborn. Festschrift zur Feier der 650. Wiederkehr des Tages der Stadtrechtsverleihung gewidmet von dem Verein für Nass. Altertumskunde und Geschichtsforschung. Wiesbaden 1901 (IV, 75 Seiten)* auch gesondert erschienen.

Mitteilungen 1901/1902.

Spalte

Vereinsnachrichten von G. Zedler . . . . . 1—4, 33—34, 65—67, 97—100

Vorträge 1900/1901:

Die Helmbänder der beiden nass. Infanterie-Regimenter von R. Kolb . . . 4—11

Eine nassauische Dorfgemeinde in der Zeit nach dem 30j. Kriege (Biebrich-Mosbach) von M. Heyne . . . . . 34—36

Der schriftliche Nachlass des Prof. J. Piscator zu Herborn von H. Schlosser 36—38

1901/1902:

Die erste römische Befestigungsanlage in Niederdeutschland von E. Ritterling 100—102

Verwaltungsbericht des Altertums-Museums von E. Ritterling 11—16, 38—42, 67—69, 102—107

Spalte

Funde, mitgeteilt von E. Ritterling, R. Bodewig und L. Thomas: Altweilnau Sp. 71, Biebrich-Mosbach Sp. 107, Bierstadt Sp. 108, Braubach Sp. 44—45, 106, Flörsheim Sp. 43. 70. 107, auf einem Thonfeld von Friedrichssegen Sp. 110, Ringwall Goldgrube Sp. 16—20, Igstadt Sp. 107. Oberjosbach Sp. 110. Marienthal Sp 43. Wiesbaden zw. Europ. Hof und Rose Sp. 42. Ebd. Kranzplatz Sp. 69.

Miscellen:

Ein Münzfund aus der Zeit Constantins d. Gr. zu Wiesbaden von E. Ritterling 20—24
Die Grenzbegänge der Stadt Wiesbaden von F. Otto . . . . . 24—29
Höchst a. M., ein römischer Hauptwaffenplatz zur Zeit des Augustus von E. Ritterling . . . . . 45—53
Ein phallisches Amulett von E. Suchier . . . . . 53—56
Römischer Mühlstein mit Inschrift von E. Ritterling . . . . . 56—57
Zur Erziehung des Grafen Philipp Ludwig II. von Hanau-Münzenberg am Dillenburger Hof von G. Zedler . . . . . 57—60
Stammbuchverse schweizerischer Pilgerfahrer von F. Otto . . . . . 60—62
Zum Empfange Wilhelms V. von Nassau-Oranien zu Herborn 1801 von J. H. Hoffmann . . . . . 63—64
Rheingauer Wohlthätigkeit im Mittelalter von P. Wagner . . . . . 71—77
Gräfin Margarethe von Nassau-Idstein und die Stadt Wiesbaden von F. Otto . 77—81
Beiträge zur genealogischen Geschichte des Hauses Nassau II. von M. v. Domarus 81—93, 128
Die Heimat Konrad Sweynheims von G. Zedler . . . . . 93—96
Papsturkunden für Kloster Clarenthal von P. Wagner . . . . . 111—114
Ansprüche Hartmuds von Cronberg an das Erbe der Brüder Heinrich und Philipp von Isenburg von L. Wirtz . . . . . 114—117
Der grosse Brand in Höchst a. M am 24. Sept. 1778 von Küster . . . . 117—119

Chronik:

Altertumsverein zu Herborn, Bericht von J. H. Hoffmann . . . . . 30—32
Historischer Verein zu Dillenburg, Bericht von C. Dönges . . . . . 119—120
Verein für Geschichte und Altertumskunde zu Höchst, Bericht von E. Suchier 120—123

Nassauische Geschichtslitteratur des Jahres 1901, zusammengestellt von G. Zedler 123—128

Zur Geschichte der römischen Okkupation in der Wetterau und im Maingebiete.

Von

Prof. Dr. G. Wolff.

Mit einer Skizze im Text und einem Plan.

I. Römische Scherben als Geschichtsurkunden.

Im 105. Heft der Bonner Jahrbücher hat Professor v. Herzog versucht[1]), auf Grund aller uns zu Gebote stehenden Hilfsmittel die verschiedenen Perioden der Anlage des Limes und der Okkupation des rechtsrheinischen Germanien zu bestimmen. Bezüglich der Wetterau und des Maingebietes weicht er insofern von der von mir aufgestellten und wiederholt begründeten Ansicht[2]) ab, als er das nordmainische Gebiet nicht nur bis zur Linie Hofheim-Höchst, sondern im wesentlichen bis zu der späteren Limeslinie Saalburg-Butzbach-Grüningen-Marköbel-Grosskrotzenburg bereits in der ersten Hälfte des 1. Jahrhunderts n. Chr. okkupiert und, noch ohne eigentliche Grenzabsperrung[3]), durch eine Reihe von Erdschanzen und Blockhäusern gedeckt sein lässt, welche nicht nur den Feind abwehren, sondern auch die einheimische Bevölkerung innerhalb dieser Grenzen bewachen sollen. „Römische Niederlassungen", fährt er fort, „scheinen in der Wetterau noch nicht gewesen zu sein."[4])

[1]) E. Herzog, Kritische Bemerkungen zur Chronologie des Limes. Bonner Jahrb. 105, 1900. S. 50–77.

[2]) Am eingehendsten in der Schrift: „Das römische Lager zu Kesselstadt bei Hanau" (Mitteilungen des Hanauer Bezirksvereins für Hessische Geschichte und Landeskunde, No. 13, 1890, S. 80 ff.). Wenn ich die dort vor den Arbeiten der Reichs-Limes-Kommission ausgesprochenen Vermutungen auch nicht in allen einzelnen Punkten aufrecht erhalte, so ist doch durch die Ergebnisse der Reichsforschungen meine Ansicht über die Geschichte der Okkupation und die Chronologie der Grenzanlagen im grossen und ganzen vollkommen bestätigt worden. Den gegenwärtigen Stand der Forschung bezüglich der vorliegenden Fragen habe ich dargelegt in einem Vortrage, der sich abgedruckt findet in den Verhandlungen der 23. Hauptversammlung des Vereins von Lehrern an den höheren Unterrichtsanstalten der Provinz Hessen-Nassau und des Fürstentums Waldeck 1898. (Von Herzog zitiert: Verhandlungen des Vereins von nassauischen Lehrern.) Vgl. Nass. Annalen, Bd. XXVII, 1895, S. 49 ff.

[3]) Die Anlegung der ältesten eigentlichen Grenzlinie setzt auch Herzog in Domitians Zeit. Vgl. a. a. O. S. 68.

[4]) A. a. O. S. 67.

Demnach waren für die Anlage dieser Befestigungslinie rein militärische Gesichtspunkte massgebend gewesen, eine Annahme, welche wegen der in militärischer Hinsicht so schwer erklärlichen Gestalt dieser ausspringenden Bogenlinie gerade von militärischen Forschern wiederholt bekämpft worden ist. Sie wird dadurch nicht annehmbarer, dass Herzog die Lager von Heldenbergen und Kesselstadt, sowie die „Etappenkastelle" der Wetterau — er meint damit, wie der Zusammenhang zeigt, die grossen Kastelle der Ebene: Heddernheim, Okarben, Friedberg, und wohl auch die Steinkastelle von Hofheim und Wiesbaden — mit uns als Domitianische Anlagen betrachtet, während doch jene Linie von vorgeschobenen Erdschanzen nur durch ihre Beziehung auf die grossen Kastelle der Ebene verständlich wird.

Nun wird der Domitianische Ursprung der letzteren und der gleichzeitig mit ihnen erbauten Bäder — abgesehen von einer Reihe von anderen Momenten — durch die Auffindung grosser Mengen von Bauziegeln mit vollkommen identischen Stempeln der Truppenteile des im Chattenkriege verwendeten Heeres so unzweifelhaft bewiesen, dass man in ihrer Auffindung und den dieselbe begleitenden Umständen neues erwünschtes Beweismaterial für die von Mommsen ausgesprochene[5]) und gleichzeitig durch eine Reihe wertvoller Monographien[6]) im einzelnen begründete Ansicht erblickt hat, dass die Wetterau durch den Chattenkrieg Domitians zum erstenmal seit der Zurückziehung der römischen Legionen über den Rhein (im Jahre 16 n. Chr.) wieder dauernd besetzt worden sei. Dieser Ansicht entsprach es, wenn man für das Gebiet südlich vom Main auf Grund des gesamten in Betracht kommenden Quellenmaterials den ersten Grenzabschluss ebenfalls in flavische Zeit verlegte, wenn auch die Okkupation dort im einzelnen sich in etwas abweichender Weise vollzogen haben dürfte.

Unter den Hilfsmitteln für diese chronologischen Untersuchungen sind nun in den letzten Jahren in steigendem Masse die Erzeugnisse civiler Keramik herangezogen worden, von welchen gerade die Fundstücke aus den ältesten Kulturschichten, die infolge der Weiterbenutzung der Fundstätten für spätere römische Anlagen weit seltener als die Reste der letzteren und meist nur als Scherben zu Tage gefördert werden und die daher in früherer Zeit selten beachtet worden sind, den grössten Wert haben. Bei der Neuheit dieser „Scherbenwissenschaft" oder vielmehr ihrer systematischen Anwendung bei der römisch-germanischen Altertumsforschung ist es erklärlich, dass in manchen Detailfragen noch verschiedene Ansichten herrschen. Man wird es daher verstehen, wenn der Historiker, der, wie Herzog (S. 58) bemerkt, in der Beurteilung der Scherben und Fibeln von dem abhängig ist, was von archäologischer Seite ihm geboten wird, mit einer gewissen Reserve an die Verwertung dieses spröden Materials herantritt. So finden wir denn auch in dem erwähnten Aufsatze manche beachtenswerte Bemerkung bezüglich der Gefahr einer zu einseitigen Wertschätzung dieses neuen Quellenmaterials.[7]) Wenn aber gesagt wird: „Den

[5]) Römische Geschichte, Bd. V, S. 136 ff.

[6]) Besprochen im Röm. Lager zu Kesselstadt, S. 81.

[7]) Besonders S. 58 u. 59.

Vertretern der historischen Kraft der Scherbenzeugnisse ist zugegeben, dass die Wetterau ein besonders dankbarer Boden für dieses Beweismittel ist, freilich nicht für sich allein, sondern in Verbindung mit dem ganzen monumentalen Bestand und in Ergänzung des Schriftstellerzeugnisses“[8]), so ist diese Beschränkung so selbstverständlich, dass ihre Betonung im Zusammenhange mit polemischen Ausführungen nur dann erklärlich ist, wenn der Verfasser dem Vertreter der bekämpften Ansicht mangelhafte Benutzung der erwähnten Hilfsmittel vorwerfen will oder selbst neues litterarisches oder monumentales Material beibringen kann. Bezüglich der Litteratur wird Herzog keins von beiden behaupten. Die Schriftstellerzeugnisse, die man auf unsere Frage beziehen muss oder auch nur kann, darf man als zum Rüstzeuge eines jeden, der sich mit diesen Dingen beschäftigt, gehörig ansehen.[9]) Von den von Herzog angezogenen Stellen aber ist keine für eine Besetzung der Wetterau östlich von Höchst beweisend.[10]) Dass dasselbe der Fall ist bezüglich der epigraphischen und plastischen Denkmäler, ist von mir wiederholt betont[11]) und gerade dadurch die grosse Bedeutung begründet worden, welche den Erzeugnissen der Keramik für das in Frage kommende Gebiet zukommt.[12])

Thatsächlich stützt denn Herzog auch seine Ansicht bezüglich der Chronologie der wetterauischen Anlagen, wo sie von der meinigen abweicht, ausschliesslich auf keramische Funde und besonders auf gewisse Sorten von Terra nigra-Scherben und Krughälsen, die Soldan in den von ihm als die ältesten römischen Befestigungsanlagen der Wetterau bezeichneten Erdschanzen und Blockhäusern am oberhessischen und am Taunuslimes gefunden hat. Darunter sind nach Angabe des Finders Stücke, die in den an denselben Stellen aufgedeckten Holztürmen des Limes und in den verschiedenen Grenzgräbchen nicht vorkommen und „nach dem Urteil der Archäologen der ersten Hälfte des ersten

---

[8]) A. a. O. S. 67 u. 68.

[9]) Zumal seit A. Riese in seinem „Rheinischen Germanien in der antiken Litteratur“ das Material zusammengetragen und seine Benutzung durch gute Register erleichtert hat.

[10]) Von Tacitus' Ann. XII, 27 u. 28 habe ich dies in den Nass. Annalen (XXVII, 1895, S. 51) nachgewiesen, wenn ich auch den Zug der einen der beiden Abteilungen des Pomponius im Jahre 50 n. Chr. ebenso wie Herzog durch die Wetterau gehen lasse. Dass die S. 67 und Anm. 1 angezogenen Stellen des Tacitus und Seneca nicht die Besetzung schmaler Uferstellen nach dem Jahre 16 n. Chr. ausschliessen, habe ich unter Verweisung auf Mommsen (R. G. V, 134 f. u. 115) vorausgesetzt. Dies scheint auch H. Delbrück in dem jüngst erschienenen 2. Teil seiner Geschichte der Kriegskunst, I. Hälfte, Römer und Germanen, S. 151 anzunehmen, wenn er auch in der gegen Herzogs Meinung, „dass die Wetterau im Jahre 16 n. Chr. nicht aufgegeben sei“, polemisierenden Anmerkung zwischen der Wetterau und der Gegend von Wiesbaden, welche weder in geographischer, noch in historischer Hinsicht zu jener gehört, nicht klar unterscheidet. Übrigens würden die angeführten Stellen des Tacitus und Seneca, wenn man sie mit Delbrück buchstäblich fasst und auch auf Obergermanien bezieht, auch die Besetzung jenes Landstriches ausschliessen. Die Verweisung auf Tacitus' Agricola kann nur exemplifikatorische Bedeutung haben und ist von mir in dieser Beschränkung öfters für meine Ansicht verwertet worden.

[11]) So Nass. Annalen a. a. O. S. 49 und Verhandlungen der 23. Hauptversammlung des Vereins von Lehrern höherer Unterrichtsanstalten a. a. O.

[12]) Vgl. Westd. Zeitschr. f. Gesch. u. Kunst, XVIII, 3, S. 212.

Jahrhunderts angehören können."[13]) Auch müssen? Ich habe vor kurzem diese Scherben gemeinsam mit Ministerialrat Soldan einer eingehenden Besichtigung unterworfen und dabei unter Hinweisung auf die früher ebenfalls gemeinsam untersuchten Gefässe und Scherben von Heldenbergen, Okarben und Heddernheim konstatiert, dass unter jenen keine Typen vorhanden sind, die nicht auch in diesen Kastellen vertreten waren, die ja Herzog selbst als Domitianische Anlagen betrachtet.

Herzog fährt fort: „Der Einwurf, welchen Wolff (Westd. Zeitschr. 18, 218) auf Grund vereinzelter Funde erhoben hat, dass gewisse Urnen, die man bisher für vordomitianisch hielt, in der rechtsrheinischen Keramik noch bis in die trajanische Zeit gefertigt worden seien, trifft hier nicht zu. Wenn man im Frankfurter Museum eine Urne dieser Art hat, in welcher eine Münze des Traian gefunden wurde, so ist dies doch eine wesentlich andere Sache, als wenn in einer Niederlassung ein ganzes Nest von Scherben als Niederschlag einer ganzen Gebrauchsperiode daliegt." Nun habe ich aber in dem von Herzog angeführten Aufsatze[14]) meine Ansicht keineswegs auf jenes nur in der Einleitung mit Rücksicht auf eine Bemerkung Koenen's beiläufig erwähnte Fundstück gestützt, sondern auf das massenhafte Vorkommen der Terra nigra-Ware in mehreren von mir in Heldenbergen und Heddernheim aufgefundenen Töpfereien zusammen mit Gefässtypen, die allgemein ins zweite Jahrhundert n. Chr. gesetzt werden[15]), sowie auf die Thatsache, dass dieselben Gefässe und terranigra-artige Scherben der verschiedensten Art in Menge sich in den durch die Stempel der 14., 21., 1. und 8. Legion charakterisierten Schuttschichten der grossen Kastelle, welche Herzog selbst auf Domitianische Gründung zurückführt, ganz vereinzelt aber auch in den jüngeren Kastellen der vorderen Linie, bezw. ihren Gräberfeldern, und in denjenigen Teilen der Heddernheimer Stadtanlage finden, die ebenfalls aus Hadrianischer Zeit stammen. Bezüglich der ältesten Typen, besonders der feineren, der linksrheinischen Terra nigra verwandten Scherben, ist das Gegenteil von Herzog's Angaben der Fall: sie kommen in den genannten Kastellen ziemlich häufig, unter Soldan's Funden aus den Limesschanzen nur vereinzelt vor, ohne dass ich daraus chronologische Folgerungen im entgegengesetzten Sinne ziehen möchte. Von den für die ältesten Schichten der Domitianischen Kastelle der Wetterau charakteristischen gefleckten sigillata-

---

[13]) A. a. O. S. 66. Es wäre wünschenswert, dass diese Archäologen namentlich angeführt und ihr Urteil etwas bestimmter formuliert wäre.

[14]) Römische Töpfereien in der Wetterau. Westd. Zeitschr. XVIII, 3, 1899, S. 211 bis 240. Mit 2 Tafeln. Inzwischen ist derselbe Gegenstand im Limeswerke behandelt worden: O. R. L. Bd. II, B. 25, Die Erdbefestigungen von Heldenbergen. Mit 3 Tafeln.

[15]) Es ist daher ein Irrtum, wenn v. Sarwey (Römische Strassen im Limesgebiet, Westd. Zeitschr. XVIII, 1, 1899, S. 1 ff.) sagt: „Wolff schreibt sämtliche Fundstücke Heldenbergens der Domitianischen Zeit zu." Der Zusatz: „Von anderer Seite werden zahlreiche Scherben für älter gehalten", sowie die Worte (S. 20): „Nach Ministerialrat Soldan weisen zahlreiche Scherbenfunde in Heldenbergen, sowie in den Erdkastellen an der Grenze, welche Wolff für Domitianische Anlagen erklärt, auf eine frühere Zeit hin", erledigen sich durch die vorstehenden Ausführungen. Man vgl. besonders „Römische Töpfereien in der Wetterau", S. 233 und O. R. L. Heldenbergen, S. 12 u. 13.

ähnlichen Gefässen konnte vom Limes nur eine aus der ältesten Schanze bei Butzbach stammende Scherbe vorgezeigt werden. Auch in Heldenbergen waren die ältesten Typen weniger zahlreich vertreten als z. B. in Okarben, was sich beim Erdkastell und seinem Lagerdorfe aus der geringeren Ausdehnung, beim grossen Erdlager aus der Kürze seines Bestehens erklärt.

Wenn ferner Herzog gegenüber den chronologischen Ansetzungen Schumachers für das südmainische Dekumatenland bemerkt, dass brauchbares Material für solche Untersuchungen, abgesehen von Töpferstätten, in erster Linie solche Gräberfelder und Niederlassungen bieten, in welchen die verschiedenen Perioden nacheinander und in ununterbrochener Aufeinanderfolge sich boten (S. 60 u. 61), so ist dagegen nichts einzuwenden. Wenn er aber fortfährt: „Für das Limesgebiet liegt ein ähnlicher günstiger Umstand vor, an Orten, welche Zerstörung erlitten und wieder aufgebaut wurden, wie Wiesbaden, und in der schon besprochenen zeitlichen Aufeinanderfolge von Erd- und Steinkastell, Erd- und Steinturm an derselben Stelle", so hätte man auch hier wiederum eine Erwähnung der übrigen Domitianischen Kastelle erwarten dürfen, insbesondere Heddernheims, wo ebenfalls mehrere Schuttperioden nachweisbar sind, deren zeitliches Verhältnis zu einander durch die gleichmässig wiederkehrenden Fundumstände sich bereits klar erkennen lässt.[16]) Gerade diese günstigen Verhältnisse in Heddernheim und analoge Erscheinungen bei den älteren Kastellen, besonders Hofheim, Okarben, Höchst und Friedberg haben die Grundlage geboten für meine chronologische Bestimmung der keramischen Funde im rechtsrheinischen Gebiete.

Aber wie dem auch sei: Die Frage bezüglich der Herstellungszeit der von Soldan in den ältesten Erdwerken der Nordwetterau gefundenen Scherben lässt sich aus inneren Gründen und wegen ihrer Übereinstimmung mit den gleichartigen Fundstücken aus den grossen Kastellen der Wetterau nicht trennen von der nach der Entstehungszeit der letzteren. Diese aber in vordomitianische Zeit zu versetzen, haben wir keine Veranlassung, solange die Fundstatistik in so erfreulichem Einklange steht mit dem, was eine vorurteilsfreie Benutzung der litterarischen Quellen uns anzunehmen zwingt. Dabei kommt aber alles auf die Genauigkeit und Zuverlässigkeit der Fundstatistik an. Beweisend für die Zeit der Kastelle können nur solche Gegenstände sein, deren Zusammengehörigkeit mit denselben sicher beglaubigt ist.[17])

Bei allen von mir untersuchten Lagern und Kastellen dieser Art: Kesselstadt, Heldenbergen (Erdlager und Erdkastell), Heddernheim (Kastell), Hofheim

---

[16]) Vgl. u. a. Westd. Zeitschr. XVIII, 3, S. 227, Anm. 31, u. 234, und Mitteilungen über römische Funde in Heddernheim, II. S. 55, 57 ff., besonders Westd. Korrespondenzblatt 1901, 1 u. 2, No. 13, S. 26.

[17]) Selbst wenn unter diesen Kastellen sich Spuren älterer Erdwerke fänden, so wäre dadurch zunächst nur die Ersetzung einer provisorischen Anlage durch eine definitive bewiesen. Einen grösseren Abstand zwischen den Erbauungszeiten beider anzunehmen, würden wir erst dann genötigt sein, wenn sich erhebliche Unterschiede zwischen den in ihren Gräben oder an anderen zweifellos zu den Kastellen gehörigen Stellen gefundenen Gegenständen ergäben, wie es bis jetzt nur bei den westlich der Linie Hofheim-Höchst gelegenen Anlagen der Fall ist.

(Steinkastell) und Okarben ist der Befund ein vollkommen gleicher und von dem der älteren Anlagen, dem Hofheimer Erdlager, dem Höchster Erdkastell und der Schanze auf dem Hofheimer Kapellenberge verschiedener gewesen.

Dieser Thatsache gegenüber beweist der Umstand nichts, dass im Gebiete der ausgedehnten römischen Niederlassungen von Friedberg und Heddernheim Gegenstände aus der ersten Hälfte des ersten Jahrhunderts, so in Friedberg besonders eine Sigillatascherbe mit dem Stempel des Ateius[18]) und die bekannte Verzierung einer Schwertscheide aus der Fabrik des Gemellianus[19]) gefunden sind. Es geht daraus nur hervor, dass diese Gegenstände an der Stelle jener Kastelle oder in ihrer Umgebung einmal benutzt worden sind, nicht aber dass dies zur Zeit des Bestehens der Kastelle der Fall gewesen ist.

II. Römische Niederlassungen in vorflavischer Zeit.

Dass in Heddernheim, Friedberg und auch an anderen Orten der Wetterau bereits in vorflavischer Zeit einmal römische Anlagen militärischen oder civilen Charakters vorhanden gewesen sein können, soll ja keineswegs bestritten werden. Noch ist der Platz des von Dio erwähnten φρούριον ἐν Χάττοις παρ' αὐτῷ τῷ Ῥήνῳ so wenig wie der des praesidium in monte Tauno, über dessen Resten Germanicus ein Kastell erbaute, ermittelt worden. Mag man nun beide Lokalitäten als identisch betrachten, wie in Westfalen die Stellen der aus augusteischer Zeit erwähnten Kastelle, so ist hier so wenig wie dort das Vorhandensein noch anderer militärischer Anlagen in der langen Zeit zwischen 11 v. Chr. und 16 n. Chr. ausgeschlossen, in welcher die Römer wie das Lippegebiet, so auch die Wetterau als abhängiges Land ansahen und mehr als einmal durchzogen. Was in der Ergänzung der Lücke bei Dio 56, 22, 2 durch Zonaras für Westfalen ausdrücklich gesagt wird, dass ausser Aliso es noch zahlreiche andere befestigte Plätze gab, ist auch in der Wetterau mit Sicherheit anzunehmen. Wo aber hat man diese Befestigungen mit grösserer Wahrscheinlichkeit zu suchen als an der uralten Völkerstrasse vom Rhein zur Weser, die, in ihrer Trace im Laufe der Zeiten oft verlegt und vervielfacht, doch im ganzen stets auf dem 4—6 km breiten Landstreifen zwischen dem Taunus und dem Main, bezw. der Nidda verlaufen ist.[20]) In dieser Richtung würden die durch die

[18]) Vgl. Nass. Annalen XXVII, S. 48 (1895). Die Arbeit erschien gleichzeitig mit dem grundlegenden Aufsatze Dragendorff's über Terra sigillata (Bonner Jahrb. XCVI, 1895, S. 18 ff.), der nicht mehr benutzt werden konnte. Inzwischen hat sich der damals verschollene Stempel nach einer Mitteilung von Anthes in der Dieffenbach'schen Sammlung des Darmstädter Museums wiedergefunden.

[19]) Vgl. Westd. Korrespondenzblatt VIII (1889), S. 65 und XIX (1900), S. 56. Übrigens ist bei einem so dauerhaften und wertvollen Metallgegenstande ein in die zweite Hälfte des Jahrhunderts hineinreichender Gebrauch nicht ausgeschlossen. In geringerem Grade gilt dies von der Thonware, wenn auch ihre Verwendung in einer der Periode des Chattenkrieges bereits näher kommenden Zeit durch die Auffindung zahlreicher Ateiusstempel in den Trümmern von Pompei und das Vorkommen eines Exemplars in Britannien wahrscheinlich gemacht wird.

[20]) Wenn H. Delbrück, Gesch. der Kriegskunst II, 1. S. 105 den Germanicus im Jahre 15 n. Chr. über den Saalburgpass ins Lahnthal ziehen und eine Abteilung des Heeres mit dem für die ganze Armee nötigen Proviant unter Benutzung der Wasserstrasse durch das

Natur bezeichneten Plätze, wie das Hochfeld bei Hofheim, das Mainknie bei Höchst und die Burghöhe von Friedberg in erster Linie ins Auge zu fassen sein, wenn auch keine Spuren dort gefunden worden wären. Dies gilt, wenn auch in geringerem Grade, von der flachen Erhöhung am rechten Niddaufer, auf der später das Kastell und die Stadt Heddernheim lagen, während die Erbauung des Domitianischen Kastells Okarben nur durch ihre Beziehung zu dem gleichzeitig angelegten Limes erklärlich ist. Dort ist denn auch nichts gefunden, was auf eine vorflavische Anlage hinwiese.[21])

Hier dürfte es an der Zeit sein, mit einigen Worten auf die Frage einzugehen, an welchem der genannten Orte das vielbesprochene Drususpräsidium mit der grössten Wahrscheinlichkeit zu suchen sei. Ich habe, so oft gerade meine Untersuchungen mich auf diese Frage hinwiesen, bisher geflissentlich vermieden, eine bestimmte Antwort darauf zu geben, da ich es für ersprieslicher hielt, noch weiteres Material für ihre Lösung zu beschaffen, als den verschiedenen Vermutungen, die meist nur in der übertriebenen Bedeutung, welche die Forscher dem gerade von ihnen bearbeiteten Gegenstande beilegten, ihren Grund hatten, noch eine neue hinzuzufügen. Auch heute noch, obgleich wir ganz anders ausgerüstet an solche Fragen herantreten, als es noch vor 10 Jahren der Fall war, lässt uns der Stand der Fundstatistik die Wahl zwischen einer ganzen Reihe von Plätzen. Einer — und zwar der früher am häufigsten genannte — ist vollkommen ausgeschlossen: Die Saalburg. Ich würde es für überflüssig gehalten haben, dies besonders zu bemerken, wenn man nicht in der Tageslitteratur immer wieder dem Bestreben begegnete, dem vielbesprochenen Limeskastell, welches ja freilich ebenso gut in monte Tauno liegt, wie seine Schwesterkastelle: Capersburg, Zugmantel, Alteburg-Heftrich u. a. durch Ableitung von dem „Drususkastell“ eine falsche Ahnenreihe anzudichten.[22])

---

untere Lahnthal marschieren lässt, so setzt er sich mit dieser Ansicht in Widerspruch zu den sonst von ihm mit Vorliebe auch in Fragen der Lokalforschung herangezogenen militärischen Schriftstellern. General v. Sarwey erwähnt in seinem Aufsatze über die römischen Strassen im Limesgebiete (S. 28) unter den alten Völkerwegen, auf welche die Römer am Anfang unserer Zeitrechnung angewiesen waren, den über die Saalburg so wenig, wie den die Lahn entlang. Oberstleutnant Dahm, der das untere Lahnthal im Auftrage der Reichs-Limes-Kommission aufs eingehendste untersucht und das zur Sperrung dieses schluchtartigen und viel gewundenen Einschnittes angelegte Limeskastell bei Ems aufgedeckt hat, erklärt in einer brieflichen Zuschrift die von Delbrück angenommene Operation für militärisch undenkbar.

[21]) Das wird die Veröffentlichung der Funde im Limeswerke, die unmittelbar bevorsteht, deutlich erkennen lassen.

[22]) Es müssten demnach auf der Saalburg aufeinander gefolgt sein: das praesidium des Drusus, das castellum des Germanicus, das Erdkastell am Domitianischen Limes, das Steinkastell des 2. Jahrhunderts, abgesehen von dessen späteren baulichen Veränderungen. Alle seit der flavischen Zeit vorauszusetzenden Anlagen sind nachgewiesen; dass das Erdkastell in die Reihe der ältesten Limeskastelle gehört, ergiebt sich aus seiner völligen Übereinstimmung mit den gleichartigen Anlagen an anderen Stellen der Grenze, auf die ich später zurückkomme. Für das Vorhandensein älterer Befestigungen ist, obgleich die Saalburg so lange und so eifrig durchsucht ist wie kein anderer Platz, nicht die geringste Spur gefunden. Bei dem ausserordentlichen Reichtum an Funden fällt sogar die geringe Zahl der Gegenstände auf, die sich ins erste Jahrhundert datieren lassen; vorflavische Gegenstände — abgesehen von den wenigen nichts beweisenden Münzen — fehlen ganz.

Die Bezeichnung in monte Tauno würde zweifellos auf Wiesbaden und Hofheim[23]) mit ihren Erdkastellen und ihren zahlreichen Fundstücken aus augusteischer Zeit gut passen, aber auch der Lage von Friedberg[24]) und Hedderuheim nicht widersprechen, wenn man den Ausdruck, wie bei Tacitus gestattet ist, nicht topographisch genau fasst. Das letztere ist wohl auch Dio's Bezeichnung φρούριον ἐν Χάττοις παρ' αὐτῷ τῷ Ῥήνῳ gegenüber erlaubt, schon deswegen, weil die Chatten wohl auch in Drusus Zeit den Rhein nirgends unmittelbar berührten. Ob man aber auch diesen Ausdruck auf Friedberg und Hedderuheim anwenden könnte, ist mir zweifelhaft.

Was die Funde betrifft, so würde von allen erwähnten Orten ausser Wiesbaden, Höchst mit seinen frühzeitigen Münzen, seinen Ateiusstempeln[25]) und den im Graben seines Erdkastells gefundenen Gefässscherben aus dem Anfange unserer Zeitrechnung in erster Linie in Betracht kommen, wenn man

[23]) Für Hofheim hat sich neuerdings Anthes auf der Generalversammlung des Gesamtvereins der deutschen Geschichts- und Altertumsvereine zu Dresden, 25.—27. Sept. 1900 ausgesprochen. Doch verzichtet auch er auf eine definitive Entscheidung (vgl. Protokoll der Vers. S. 65 ff.). Bestimmter vertritt die Identität des Präsidiums mit dem von mir aufgefundenen Hofheimer Erdlager Dahm im Archäol. Anzeiger 1900, 2, S. 103. Gegen Dahm's Bemerkung, dass das Hofheimer Erdlager „den Fundstücken nach der frühesten Kaiserzeit angehöre" (S. 103) und mit der Rundschanze auf dem Kapellenberge und dem Wiesbadener Erdkastell einen Bestandteil des von Drusus für das untere Mainthal angelegten „Befestigungssystems" gebildet habe (S. 104), bemerkt Ritterling (Mitteil. des Vereins für Nass. Altertumskunde u. Geschichtsforschung 1901/02, No. 2, S. 46, Anm. 2), dass die Bestimmung der Grenze nicht für die Zeit des Drusus, „sondern nur für die Zeit nach Germanicus' Abberufung bis auf Vespasian zutreffend sei." Auch ich habe ein defensives Befestigungssystem in der angegebenen Richtung erst für die Zeit nach der Varusschlacht angenommen (Nass. Annalen XXVII, 1895, S. 51) und die Frage, ob das Hofheimer Erdkastell und die Rundschanze schon unter Augustus oder erst um die Mitte des ersten Jahrhunderts errichtet wurden, mit Rücksicht auf die für eine so genaue Differenzierung nicht genügenden Funde unentschieden gelassen (R. O. L. II, B. 29, Hofheim S. 20 unten und S. 32 D. u. 33 E.). Übrigens sei bei dieser Gelegenheit bemerkt, dass die Grabungen am Erdlager, welches bei den Nachforschungen nach dem Domitianischen Steinkastell und seinen Bädern entdeckt wurde, sich mit Rücksicht auf die Beschränktheit der nur für diese Aufgaben bewilligten Mittel im Jahre 1894 auf das Notwendigste, die Feststellung der Form und Grösse der Gesamtanlage beschränken mussten. Eine eingehendere Untersuchung des Inneren, der Thore, der Palissadierung u. s. w. habe ich mit Ritterling seit Jahren verabredet, aber bisher wegen dringender Arbeiten für die Reichs-Limes-Kommission immer wieder verschieben müssen. Sie wird nach dem Ergebnis der bisherigen Grabungen, für die im ganzen nur 40 bis 50 M. verausgabt wurden, abgesehen von den zu erwartenden Aufklärungen über technische Fragen, zweifellos eine nicht unbedeutende Ausbeute an chronologisch wertvollen Fundstücken ergeben.

[24]) Vgl. H. Delbrück a. a. O. S. 105, 112 ff. Oxé sieht (Bonner Jahrb. 101, S. 4) den Friedberger Ateiusstempel und andere Fundstücke als Beweis dafür an, dass die Römer „wie in Wiesbaden und Höchst, so auch in Friedberg und Heddernheim schon lange vor 70 n. Chr. sich aufgehalten, um nicht zu sagen festgesetzt haben." Für Friedberg dürfte auch der Umstand in Betracht kommen, dass die in oder bei den La Tène-Gräbern des benachbarten Nauheim gefundenen Münzen sich nicht über die Augusteische Zeit herab erstrecken. Übrigens ist eine Veröffentlichung des gesamten in Friedberg gefundenen Materials ein dringendes Bedürfnis. Sie dürfte für manche der von uns berührten Fragen Aufklärung oder wenigstens Anregung zu erneuter Untersuchung bringen.

[25]) Vgl. Nass. Annalen XXVII, S. 15

die Bezeichnung in monte Tauno auch auf einen vom Fusse des Gebirges freilich nur 5 km entfernten, aber durch seine Lage am Main, nahe dessen Mündung, mehr charakterisierten Platz anwenden dürfte. Gerade dieser Umstand würde andererseits aber die Nebeneinanderstellung des φρούριον an der Mündung des Ἔλισων in den Λουπίας und des anderen im Chattenlande erklärlich machen, wobei die Worte παρ' αὐτῷ τῷ Ῥήνῳ durch die geringere Entfernung des Platzes vom Rhein gegenüber Aliso, welches wir nach den Ergebnissen der jüngsten Lippeforschung doch wohl in Haltern suchen und als mit dem obengenannten Kastell identisch ansehen dürfen, sich erklären würden.[26])

Es wird sich nach dem Gesagten empfehlen, bei Nachforschungen nach dem Drusus-Germanicus-Kastell in erster Linie Höchst und Friedberg ins Auge zu fassen, aber auch die andern erwähnten Plätze nicht aus den Augen zu verlieren, vor allem aber bei gelegentlichen Funden und planmässigen Ausgrabungen an allen genannten Orten auch die unscheinbarsten Gegenstände genau nach Fundstelle und Fundumständen zu notieren.

Für unsere Frage aber ist es gleichgiltig, an welcher der bezeichneten Stellen, ja, ob überhaupt an einer von ihnen wir das vielbesprochene Kastell suchen, wenn nur die oben ausgesprochene Ansicht richtig ist, dass in den 3 Jahrzehnten vor und nach Christi Geburt eine Reihe von festen Plätzen der Römer in der Wetterau und im Maingebiete bestanden haben, und dass dieselben wenigstens teilweise an den Punkten angelegt waren, welche vermöge ihrer Lage auch bei der späteren Besetzung der Landschaft in erster Linie für die Erbauung von Kastellen gewählt wurden. Ist dies richtig, dann beweisen einzelne an diesen und anderen Orten gefundene Gegenstände aus dem Anfange des ersten Jahrhunderts nicht, dass dieselben nach dem Jahre 16 und vor dem Jahre 83 n. Chr. besetzt waren.

Aber auch die Auffindung von einzelnen Gegenständen, die nachweisbar jünger als die Zeit der ersten Okkupation, aber erheblich älter als die der zweiten wären, wie das Herzog von manchen Scherben der Wetterau anzunehmen scheint, würde an sich noch kein Beweis für die dauernde Besetzung unserer Gegend durch die Römer sein. Denn wie die in neuester Zeit bei Giessen in Gräbern und bei Fulda in Pfahlbauten, hier in denselben Schichten mit La Tène-Resten gefundenen römischen Scherben[27]) nicht beweisen, dass im

[26]) Vgl. Ritterling, Höchst a. M., ein römischer Hauptwaffenplatz zur Zeit des Augustus. Mitteil. des Vereins für Nass. Altertumskunde u. Geschichtsforschung 1901/02, No. 2, S. 45 ff. Bezüglich Aliso's hat gegenüber der mehr oder weniger bestimmt ausgesprochenen Überzeugung aller an der Untersuchung Halterns beteiligten Forscher neuerdings Delbrück (a. a. O. S. 135) in einer Spezialuntersuchung über die Lage von Aliso nachzuweisen gesucht, dass es, wie ja auch früher vielfach angenommen wurde, nahe der Lippequelle gelegen habe.

[27]) Man vgl. über die letzteren den vortrefflichen Bericht von Joseph Vonderau, Pfahlbauten im Fuldathale. Mit 2 Plänen und 7 Tafeln. Fulda 1899. Die auf Taf. VI, 35 u. 43 abgebildeten Scherben scheinen von doppelhenkeligen Krügen zu stammen, wie sie in der Heldenbergener Töpferei aus Hadrians Zeit gebrannt wurden. Dasselbe Ornament nur in längeren gezogenen Formen (nicht römische Zahlen, wie Vonderau vergleichend bemerkt), scheint auf der Scherbe No. 44 vorzuliegen. Es ist von mir beschrieben: Westd. Zeitschr. XVIII, III, 1899, S. 239 C. I, a zu Taf. III, 6. Vgl. über die ganze Gefässgattung Limesblatt No. 281, 181, S. 788 und No. 321, 196, S. 864. Die bei Fulda gefundenen Sigillata-

zweiten Jahrhundert n. Chr. die militärische Grenze des römischen Reiches über jene Gegenden hinaus vorgeschoben war, sondern nur, was an sich fast selbstverständlich ist, dass die überlegene Technik der Römer, zumal auf keramischem Gebiete, sich besonders in den benachbarten Landstrichen jenseits der Grenze geltend machte, was wiederum Verkehr und Einfluss auch auf anderen Gebieten voraussetzt; so sind ähnliche Verhältnisse, zumal zu beiden Seiten der alten Verkehrsstrasse vom Rhein nach der Weser, auch in der langen, trotz mancher Chatteneinfälle im ganzen friedlichen Periode vor und nach der Mitte des ersten Jahrhunderts anzunehmen. Dann mochten die Bewohner der fruchtbaren Ebene zu den römischen Nachbarn einerseits und ihren in dem ärmeren hessischen Berg- und Hügellande — mit Einschluss des Vogelsberges und der Lahnberge — wohnenden Stammesgenossen andererseits in ein ähnliches Verhältnis kommen, wie einst die samnitischen Bewohner Kampaniens zu den Römern und den Gebirgssamniten. Ein die spätere Einverleibung vorbereitendes Schutzverhältnis ist ebenso wahrscheinlich, wie die militärische Besetzung und Abgrenzung des Gebietes ausgeschlossen ist.[28])

III. Der Feldzug des Pomponius (50 n. Chr.).

Betrachten wir unter diesen Voraussetzungen die einzige grössere Operation gegen die Chatten, über die uns aus dieser Periode ausführlicher berichtet wird, die des Pomponius vom Jahre 50 n. Chr., so ergiebt sich aus einer vorurteilslosen Erklärung des Taciteischen Berichtes[29]) für das von den Chatten geplünderte Gebiet ebenso ungezwungen das untere Mainland, wohl einschliesslich der südlichen Wetterau, wie für die Hauptoperationslinie der Römer die oft erwähnte Verkehrsstrasse vom Rhein nach der Weser, bezw. ins Herz des Chattenlandes. Eben dahin konnte man auf einem längeren bei Hofheim abzweigenden Wege durch die Niedernhauser Senke und das obere Lahnthal gelangen. Ich habe an anderer Stelle[30]) die Vermutung ausgesprochen, dass Pomponius, während er die beiden Abteilungen der Hülfstruppen auf diesen beiden Wegen gegen die Feinde vorschickte, bei Hofheim mit seiner aus den Legionen bestehenden Reservearmee Aufstellung nahm. Denn es scheint dem Wortlaute der Stelle am meisten zu entsprechen, wenn man annimmt, dass der Oberbefehlshaber an der

---

scherben Taf. VI, 45 u. 46 würden, soweit sie die Form der Gefässe erkennen lassen, dieser zeitlichen Bestimmung nicht widersprechen.

[28]) Für die Art, wie unter den Flaviern eine zielbewusste Sicherung und Vorschiebung der Grenzen im Frieden vorbereitet und dann durch militärische Operationen und an dieselben sich anschliessende fortifikatorische Anlagen verwirklicht wurde, bietet uns die Darstellung der Eroberung der westlichen Gebirgslandschaften Britanniens in Tacitus' Agricola c. 20 ein lehrreiches Beispiel. Besonders charakteristisch sind die Worte: „quibus rebus (durch den Wechsel kriegerischer und friedlicher Massregeln) multae civitates quae in illam diem ex aequo egerant, datis obsidibus iram posuerunt et praesidiis castellisque circumdatae tanta ratione curaque, ut nulla ante Britanniae pars [pariter] illacessita transierit." Einen Unterschied zwischen der Erstreckung des politischen Einflusses und der militärischen Grenze nimmt Mommsen R. G. V. 137 u. 138 auch für die spätere Zeit an.

[29]) Annal. XII, 27.

[30]) Nass. Annalen XXVII, 51.

damaligen Grenze unter dem Schutze der Grenzbefestigungen stehen blieb, an einer Stelle, wo er beide Abteilungen am leichtesten aufnehmen und je nach Bedürfnis unterstützen konnte.[31]) Beides trifft bei Hofheim zu.

Nun hat in den Bonner Jahrbüchern[32]) Oberstleutnant Dahm eine andere Darstellung der Operationen gegeben, welche bei dem doppelten Charakter des Autors als Militär und verdienstvoller Lokalforscher zweifellos eine eingehende Würdigung verdient. Er lässt den Angriff der Chatten auf das Gebiet zwischen der unteren Mosel und dem Vinxtbache gerichtet sein und das Gros derselben den Strom überschreiten. Von den beiden Detachements des Pomponius lässt er das eine (von Mainz) auf dem linken Rheinufer gegen die Plünderer ziehen, das andere bei Mainz den Strom überschreiten und über Wiesbaden auf dem kürzesten Wege zur Lahn marschieren, während die beiden Legionen „am Berge Taunus als Reserve aufgestellt wurden, selbstverständlich in der zwischen Taunus und Main gelegenen Ebene“ (S. 133), also etwa da, wo auch ich die Aufstellung des Pomponius angenommen hatte.

Dahm's Ansicht stützt sich auf zwei durch die allein massgebende Darstellung des Tacitus keineswegs gebotene Voraussetzungen, nämlich: 1. dass die Chatten den Rhein überschritten hätten und 2. dass es sich nicht um einen der üblichen Raubzüge, sondern um einen grossen Krieg mit dem gesamten Chattenvolke handelte. Das letztere kann man zugeben, ohne dass dadurch dem Einfalle der Chatten der durch den Ausdruck latrocinia agitantium gekennzeichnete Charakter eines Raubzuges und dem Vorgehen des Pomponius der einer Züchtigung ohne weitergehende Konsequenzen genommen wird. An einen Rheinübergang der Chatten aber ist gegenüber dem Schweigen der hier immerhin sogar auf das Technische der Operationen eingehenden Darstellung des Tacitus über ein in der damaligen Zeit, als die Rheingrenze bereits von Kastellen dicht besetzt war, unerhörtes Ereignis nicht zu denken. Was Dahm selbst gegen die Möglichkeit eines Überganges in der Nähe von Mainz sagt, lässt sich mit fast gleichem Rechte auch für die von ihm für dieses Ereignis ins Auge gefasste Gegend bemerken. Eine solche Annahme würde auch der Angabe, dass durch den Raubzug der Chatten Obergermanien beunruhigt wurde und der Thatsache, dass der Statthalter von Obergermanien allein gegen die Friedensverletzung einschritt, widersprechen. Hätten die Chatten zwischen Mosel und Vinxtbach (S. 131) den Rhein überschritten, so hätte Untergermanien mindestens ebenso grosse Veranlassung zur Beunruhigung gehabt als die Germania superior. Endlich würde die Verwendung der auxiliares Vangiones et Nemetes neben den equites alarii, auch wenn man den Ausdruck durch „die in dem benachbarten (?) Gebiete der Nemeter und Vangionen garnisonierenden Hülfstruppen“ übersetzen wollte, für unsere Annahme sprechen, dass das heimgesuchte Gebiet am unteren Main lag und der Zug des Pomponius, abgesehen von der zur Umgehung verwendeten Abteilung sich in derselben Richtung bewegte, wie ein Menschenalter später der Domitians.

---

[31]) A. a. O. c. 28: „ad montem Taunum revertuntur, ubi Pomponius cum legionibus opperiebatur, si Chatti cupidine ulciscendi casum pugnae praeberent.“

[32]) Bd. CI, 1897, S. 128 ff.

IV. Domitians Chattenkrieg.

Auch der Chattenkrieg der Jahre 83/84 war ja nach Frontin durch Plünderungen des kriegslustigen Volkes veranlasst[33]), wenn er auch dadurch zum Angriffskriege seitens der Römer wurde[34]), dass der Kaiser beschloss, den lästigen Räubereien ein- für allemal ein Ende zu machen. Das Ergebnis des Krieges war die Anlegung des ältesten Limes im Nordtaunus, der Nordwetterau und am Fusse des Vogelsberges bis zum Main und die Erbauung der grossen Kastelle in der wetterauischen Ebene. Frontin lässt den Kaiser in diesem Kriege im Gebiete der Cubier Kastelle bauen und für den Ertrag des Bodens, den er dafür in Anspruch nahm, eine Entschädigung zahlen.[35]) Durch diesen Beweis von Gerechtigkeit habe er die Treue aller in wunderbarer Weise vermehrt. Man hat mit dieser Stelle wenig anzufangen gewusst und zunächst den Namen der Völkerschaft verändert.[36]) Am wenigsten wird gewonnen durch die Konjektur cattorum.[37]) Denn fasst man die Worte so, dass die Bauten in dem den Chatten soeben im Kriege entrissenen Gebiete — die Deutung „an den Grenzen des römischen Gebietes gegen die Chatten" ist aus sprachlichen und sachlichen Gründen zu verwerfen — vorgenommen wurden, so wäre es doch eine fast sentimentale Gerechtigkeit gewesen, das nötige Areal auf dem Wege der Expropriation zu erwerben. Dagegen verliert die Sache alles Auffallende, wenn es sich um ein Gebiet handelte, dessen Bewohner bereits vor dem Kriege mit den Römern meist in freundschaftlichem Verkehr standen und jetzt halb gezwungen, halb freiwillig in das Reich einverleibt wurden. Für eine solche Völkerschaft würde der Ausdruck dubii, der für sämtliche in dem Kapitel angeführten Beispiele gebraucht ist, ebenso gut passen, wie z. B. für die Thraker in ihrem Verhältnis zu Alexander dem Grossen, als derselbe im Begriffe war, nach Asien zu ziehen. Die Änderung dubiorum im Texte wäre dabei nicht nötig, da die Beziehung auf den Chattenkrieg und das in ihm gewonnene Gebiet ohnehin durch den Wortlaut[38]) der Stelle und ihre Vergleichung mit den übrigen Erwähnungen dieses Krieges unzweifelhaft ist. Dass sich aber die Anordnung nicht auf die zunächst wenig umfangreichen Grenzkastelle bezog[39]), sondern auf die in den fruchtbarsten Teilen des Landes, an den Ufern seiner Hauptflüsse gelegenen grossen Lager und Kastelle, macht die Schonung der Einverleibten umso erklärlicher: Hier konnte man von einem fructus locorum sprechen, mochte derselbe nun in dem Erlös bebauten Landes oder in dem Werte der Heimstätten

[33]) Das geht aus der Vergleichung von Strat. I. 1, 8, I. 3, 10 und II. 3, 23 hervor.

[34]) Mommsen, R. G. V, 136, No. 1.

[35]) Strat. II, 11, 7: pro fructibus locorum, quae vallo comprehendebat, pretium solvi iussit.

[36]) Neuerdings hat Koepp, Bonner Jahrb. CVI über die Stelle gehandelt und die Verbesserungsversuche zusammengestellt. Er schlägt mit Rücksicht auf die Überschrift des Kapitels: „de dubiorum animis in fide continendis" vor, „dubiorum" zu schreiben.

[37]) So schreibt Dederich in seiner Ausgabe des Frontin.

[38]) Eo bello quo victis hostibus cognomen Germanici meruit.

[39]) Dann hätte man erwarten sollen, dass statt des Areals der Kastelle oder wenigstens neben ihm der doch auch dem Privatbesitz entzogene breite Grenzstreifen, der Limes, erwähnt worden wäre.

bestehen, die von ihren Bewohnern geräumt werden mussten. Denn dass die Stellen der Kastelle von Okarben, Kesselstadt, Friedberg u. a. vor der Besitzergreifung durch die Römer nicht nur bebaut, sondern auch bewohnt waren, ist an sich mit Rücksicht auf die Lage kaum zu bezweifeln, bei den meisten aber auch durch Funde zu beweisen. In viel geringerem Grade war dies der Fall bei dem Kamm des Taunus und den - - wohl auch damals meist von Wäldern bedeckten — Strichen der Nordwetterau, in welchen der Limes mit seinen Erdschanzen angelegt wurde.

Im Zusammenhang mit diesem Gegensatze der fruchtbaren und daher von einer wohlhabenden Bevölkerung bewohnten Ebene zu den ärmeren Gebirgsgegenden, die sie umgaben, dürfte auch die eigentümliche Gestalt des wetterauischen Limes stehen, welche man vergeblich durch militärische Rücksichten zu erklären versucht hat. Viel einleuchtender ist es, dass die fruchtbare und zur Besiedelung einladende Ebene mit ihren von den Römern nachweislich benutzten warmen Quellen und Mineralbrunnen besetzt, die weniger lockenden Gebirgslandschaften des Taunus und Vogelsberg ausserhalb der Grenze gelassen wurden. Noch weit erklärlicher würde dieses Verfahren sein, wenn wir annehmen dürften, dass bei der Absteckung der Grenzlinien man im wesentlichen alten Völkerschaftsgrenzen folgte; dies dürfte besonders im Nordosten der Fall gewesen sein, wo man am wenigsten in der Lage ist, die Lage der Grenze durch natürliche Verhältnisse oder militärische Rücksichten zu erklären, während im Taunus wohl behufs Gewinnung einer besseren Verteidigungslinie über die ursprünglichen Grenzen hinausgegangen wurde. Darauf dürfte die Frontinusstelle hinweisen[40]), wo es heisst, dass Domitian, da die Germanen immer aufs neue aus Waldgebirgen und dunklen Verstecken angriffen und dann sicheren Rückzug in die Tiefen ihrer Wälder hatten, durch Anlegung des 120 Millien langen Limes nicht allein die Kriegslage veränderte, sondern auch die Feinde, deren Zufluchtsorte er freigelegt hatte, seiner Herrschaft unterwarf. Der Ausdruck refugia nudaverat passt vorzüglich zu der von mir an anderer Stelle betonten Thatsache, dass der damals angelegte Limes die zusammenhängende Kette von Ringwällen, die den Hauptkamm des Taunus begleitet und deren Benutzung in jener Zeit die neuesten Funde von Gefässresten aus der späten La Tène-Zeit und der römischen Periode in den Wohn- und Unterkunftsräumen derselben beweist[41]), gerade noch in den Bereich des römischen Gebietes einbezieht.[42]) Hier griff die Grenze zweifellos

[40]) Strat. I, 3, 10. Wenn es gestattet ist, statt der unhaltbaren Lesart der Handschriften „militibus" mit den meisten neueren Erklärern der Stelle „limitibus" zu lesen. Vgl. auch Strat. II, 3, 23.

[41]) Vgl. den vorläufigen Bericht von Thomas, Mitteilungen des Vereins f. Nassauische Altertumskunde u. Geschichtsforschung 1901/2, No. 1, S. 16 ff. und den Bericht über den ersten Verbandstag der west- und süddeutschen Vereine für römisch-germanische Altertumsforschung zu Trier. Westd. Zeitschr, Ergänzungsheft X, 1901, S. 15 ff.

[42]) Delbrück schlägt a. a. O. S. 159 vor, die limites — so liest auch er — hier nicht als Grenzen, sondern als Wege aufzufassen, da bei der ersteren Auffassung das vestigia nudaverat schwer zu erklären sei. Er übersetzt die Stelle so: „Die Chatten waren in den Schlupfwinkeln ihrer Wälder schwer zu fassen; da legte Domitian durch ihr Gebiet 120 (180 km) Strassen an und veränderte dadurch nicht nur den status belli, sondern unterwarf auch die Feinde, deren Schlupfwinkel er zugänglich gemacht hatte, seiner Herrschaft." Nun heisst nudare nicht zu-

über das Gebiet der seither zu den Römern in einem unsicheren Freundschaftsverhältnis stehenden Völkerschaften hinaus. Dass das den Chatten im Kriege entrissene Land von geringer Ausdehnung war, dafür spricht der Umstand, dass ausser Frontin fast alle Schriftsteller, darunter diejenigen, welche, wie Statius und Martial hohe Worte für den Sieg des Kaisers finden, von Eroberungen schweigen. Mit einer blossen Grenzregulierung dagegen würde sich die Stelle bei Statius wohl vereinigen, an der er von „victis parcentia foedera Chattis" spricht.[43]) Auch würden die offenbar absichtlich verkleinernden Bemerkungen anderer Schriftsteller nicht in so schroffem Gegensatze zur Wahrheit stehen, wie es der Fall wäre, wenn ein so wertvolles Gebiet wie die ganze Wetterau und das untere Mainland den Feinden mit Gewalt entrissen wäre.

In welchem Verhältnis die germanischen Bewohner der Wetterau zu den Chatten standen, ob sie, wie die Mattiaker, ein dem Hauptvolke durch Anlehnung an die Römer und veränderte Lebensverhältnisse entfremdeter Zweig derselben[44]) oder eine besondere Völkerschaft[45]) waren, mag dahingestellt bleiben. Im 2. und 3. Jahrhundert n. Chr. umfasst der südliche Teil des Gebietes die civitas Taunensium mit dem Vororte Heddernheim; dass in demselben Verhältnis Friedberg zu einer der nördlichen Hälfte der römischen Wetterau entsprechenden Civität stand, ist durch die Auffindung eines Inschriftfragments an dem genannten Orte im Jahre 1899[46]) noch wahrscheinlicher geworden, als es bereits

---

gänglich machen und der angehängte Relativsatz „quorum refugia nudaverat" kann, aber braucht nicht in so nahem Kausalzusammenhange mit subiecit ditioni suae hostes (als blosse erklärende Umschreibung zu limitibus actis) zu stehen, wie wenn etwa dastände „cum refugia nudasset." Vielmehr enthält derselbe, seinem Tempus und Modus entsprechend, wohl eine nachträgliche Bemerkung über das Ergebnis des Krieges selbst, in dem die Refugien der Feinde, besonders die Ringwälle, aufgedeckt und besetzt worden waren, während die vorhergehenden Worte sich auf die nach dem Kampfe getroffenen Massregeln beziehen, die Anlegung einer hinter jenen Refugien — so dass diese ins Reich einbezogen wurden — mit Kastellen und Schanzen zur Unterbringung von Truppen ausgestatteten Grenzlinie, wodurch für alle weiteren Kriege der status belli zu Gunsten der Römer verändert wurde. Dass dies, wie der Zweck, so für lange Zeit auch der Erfolg jener Einrichtungen gewesen ist, das zeigt die Entwickelung der Verhältnisse, wie sie uns die Litteratur und die bei den Arbeiten am Limes gemachten Beobachtungen erkennen lassen. Wie sich Delbrück seine 120 „Millien Strassen" denkt, ist nicht recht klar. Ist es eine über die Grenze hinaus ins Herz des Feindeslandes gezogene, sind es mehrere die Grenze kreuzende Strassen? Dann würde die genaue Massangabe auffallen. Eine in der Richtung der Grenze verlaufende — dann doch wohl mit Militärstationen, ohne die das nudare refugia sehr zweifelhaft wäre, ausgestattete — Strasse würde auf einen Grenzweg in unserem Sinne hinauskommen.

[43]) Silvae III, 3, 168.

[44]) Vgl. Mommsen R. G. V, 135. Die Identität der civitas Mattiacorum und der civitas Taunensium ist gegenüber der durch neue epigraphische Funde in und bei Mainz festgestellten Existenz zweier verschiedener Civitaten mit den Vororten Wiesbaden und Heddernheim nicht aufrecht zu erhalten. Dagegen wäre es denkbar, dass der Name Mattiaker neben der engeren administrativen Bedeutung, wie sie im zweiten und dritten Jahrhundert vorkommt, auch eine weitere ethnographische gehabt habe und in diesem Sinne z. B. bei Tacitus in der Germania cap. 80 gebraucht wäre.

[45]) Mommsen R. G. V., 136, lässt um die Zeit Vespasians die Usiper östlich von den Mattiakern an der Kinzig oder im Fuldischen wohnen.

[46]) Helmke, Westd. Korrespondenzbl. 1899, No. 66.

vorher mit Rücksicht auf die Bedeutung der Friedberger Ansiedelung war. Hätte nicht ein neckischer Zufall, wie so oft bei solchen Funden, uns gerade den wichtigsten Teil des Textes mit dem Namen der Civität vorenthalten, so hätten wir vielleicht durch sie die Lösung der Frage über den Namen bei Frontin erhalten.

Durch die vorstehenden Ausführungen glaube ich eine gewisse, mehr wirtschaftliche als politische Abhängigkeit der Bewohner der Wetterau von den Römern im 1. Jahrhundert n. Chr. wenigstens wahrscheinlich und dadurch das vereinzelte Vorkommen frühzeitiger Scherben in diesem Gebiete — auch abgesehen von den noch nicht sicher ermittelten, aber zweifellos vorhandenen Militärstationen aus den beiden ersten Jahrzehnten unserer Zeitrechnung — erklärlich gemacht zu haben. Auf eine militärische Besetzung der Landschaft vor dem Chattenkriege gestatten, wie bereits hervorgehoben wurde, solche Funde nicht zu schliessen, so lange die Zusammengehörigkeit derselben mit den etwa an oder in der Nähe der Fundorte vorhandenen Befestigungen nicht nachgewiesen ist.

V. Chronologie der Grenzanlagen.

Dass die Funde aus den Grenzanlagen ebenso wenig auf eine vorflavische Entstehung der letzteren hinweisen, als die aus den grossen, allgemein auf Domitian zurückgeführten Kastellen der Ebene, ist oben dargethan worden.[47])

[47]) Im letzten Sommer hat Soldan bei der abschliessenden Untersuchung des Kastellbades neben der Capersburg unter zahlreichen gestempelten Deck- und Pfeilerplatten der 22. Legion aus den Nieder Ziegeleien auch eine gefunden, deren Stempel in Form einer Fusssohle nur die Nummer der Legion ohne Beinamen enthält. Es wäre verkehrt, daraus schliessen zu wollen, dass auf der Capersburg bereits während des ersten Aufenthalts der Legion in Obergermanien, vor dem Jahre 70 n. Chr., Heizanlagen angelegt worden seien. Wenn auch die meisten Stempel der Legion aus Nied alle Beinamen, meist in der Form PRPF zeigen, so fehlen doch auch oft einzelne Bestandteile, sodass die Stempel nach der Zahl nur die Zeichen PRP oder PP oder PF oder gar nur ein P enthalten, welches zweifelhaft lässt, ob es primigenia oder pia bedeutet. Man erkennt oft deutlich, dass die grössere oder geringere Beschränkung in dieser Hinsicht nur durch die Rücksicht auf den für das Einschneiden der Zeichen auf dem bereits fertigen Holzstempel verfügbaren Raum bedingt ist. Da konnte denn leicht auch einmal der letzte Rest der Beinamen wegbleiben, wie ja bekanntlich bei den Stempeln der 14. Legion aus Nied die Zahl sehr oft ohne den Beinamen vorkommt, obgleich hier jeder Gedanke an eine Herstellung der Ziegel vor der Zeit des britannischen Aufenthaltes ausgeschlossen ist. (Vgl. u. a. Wolff, Nied, S. 267.) In unserem Falle wird die chronologische Zugehörigkeit des Stempels zu den übrigen mit ihm zusammen gefundenen Exemplaren, welche nach ihren Formen der Periode lebhafter Bauthätigkeit unter Hadrian oder Pius angehören (vgl. Mitteilungen über Heddernheim II, 1898, S. 64), zunächst durch Farbe und Beschaffenheit des Thons bewiesen, der ebenso völlig mit den Produkten der Nieder Ziegeleien übereinstimmt, wie er charakteristische Verschiedenheit zeigt von den westlich von Hofheim und in Wiesbaden gefundenen Ziegeln aus früherer Zeit. Zu demselben Schlusse nötigt der Umstand, dass die fast vollständig erhaltene Platte, wie ihre Maasse und der an ihr noch haftende Mörtel zeigen, zu den Sockelplatten eines der Hypokausten des Hadrianischen Bades gehörte, nicht aber ein verlorener Rest aus einem älteren Bade war, wie dies möglicherweise bei den beiden im Bade gefundenen Brocken mit Stempeln der Legio VIII Augusta der Fall ist, welche in Farbe und Material von den übrigen Platten charakteristisch abweichen. Sie

Was nun das zeitliche Verhältnis der verschiedenen Erdwerke und Grenzgräbchen zu einander betrifft, so hat es etwas Bestechendes, das Zaungräbchen (vineae) auf den Domitianischen Limes, das Palissadengräbchen auf die von Spartian erwähnte Palissadengrenze Hadrians zu beziehen und jenes zu den ältesten Erdschanzen und Holztürmen, dieses zu den jüngeren Holztürmen und den später an ihre Stelle tretenden Steintürmen in Beziehung zu bringen.

Nach der oft zitierten Stelle der Biographie liess Hadrian an vielen Stellen, wo die Barbaren nicht durch Flüsse, sondern durch Limites vom römischen Reiche getrennt waren, eine künstliche Absperrung durch mauerartig untereinander verbundene, in den Boden eingelassene Pfähle herstellen. Man wird die Anordnung, auch wenn sie nicht eine allgemein gehaltene Konstitution war, unbedenklich auch auf die germanische Grenze beziehen dürfen, ja nach dem Zusammenhang auf diese in erster Linie beziehen müssen.[48]) Nach ihrem Wortlaute könnte sie in vorhadrianischer Zeit das Vorhandensein irgend welcher „mauerartiger" Absperrungsanlagen auszuschliessen scheinen. Doch wenn wir derselben auch keine Beweiskraft in negativer Richtung beilegen wollen, spricht nichts, am wenigsten die Bedeutung des Wortes limes, dafür, dass bereits die nach Frontin nach dem Chattenkriege angelegten limites, bezw. der nach Tacitus am Ende des 1. Jahrhunderts vorhandene Limes irgend welche derartige Anlagen gehabt haben.

Wenn Delbrück[49]) sagt: „Dieser erste Limes (der Domitianische) war ein Flechtwerk (vineae)", so ist dieser Satz um so auffallender, da dieser Forscher vorher (S. 133) eine im wesentlichen mit der durch Mommsen's grundlegende Ausführungen[50]) herrschend gewordene Ansicht übereinstimmende Erklärung des Wortes giebt und u. a. sagt: „Die Vorstellung, dass der Limes mit einer Befestigung verbunden oder überhaupt Grenzbefestigung sei, ist erst viel jünger, wohl gar erst modernen Ursprungs und nunmehr durch die Limesforschung selbst allmählich wieder aufgelöst". So ist es: Weder der erste, noch überhaupt irgend ein Limes ist „ein Flechtwerk gewesen", vielmehr sind die Vineae ebenso wie die jüngeren Palissaden und der noch jüngere Grenzwall, bezw. die Grenzmauer überall nur Befestigungs- oder Absperrungsanlagen am Limes gewesen, deren Herstellung mit der Anlegung des letzteren nicht gleichzeitig gewesen zu sein braucht, teilweise nicht gleichzeitig gewesen sein kann. Was nun speziell das von Soldan in der Vorderwetterau gefundene älteste Gräbchen betrifft, so nötigen die wenigen in ihm gefundenen Scherben nicht dazu, seine Anlegung als gleichzeitig mit den ältesten Erdschanzen anzusehen

dürften von dem an derselben Stelle von Soldan vermuteten älteren Bade des Erdkastells herrühren. Erwähnt darf auch werden, dass der Stempel der 22. Legion die volle Form LEG zeigt, während auf den vorher erwähnten älteren Stempeln L oder LG in Übereinstimmung mit derselben Erscheinung auf den ältesten Stempeln anderer Legionen gelesen wird. Vgl. Nied, S. 340 und Nass. Annalen XXVII, 1895, S. 49 ff.

[48]) Vgl. Herzog a. a. O. S 56, wo der Zusammenhang der Worte mit dem Vorhergehenden erörtert wird.

[49]) A. a. O. S. 153.

[50]) Th. Mommsen, Der Begriff des Limes. Westd. Zeitschr. XIII, 2, S. 134 ff. und R. G. V, S. 111, Nr. 1.

oder gar es in vordomitianische Zeit zu verlegen. Nach den Funden ist es sehr wohl möglich, dass der Grenzzaun (vineae) jenen Schanzen, nachdem sie längere oder kürzere Zeit bestanden hatten, vorgelegt wurde. Ehe das Zaungräbchen gefunden wurde, haben wir uns den Domitianischen Limes als einen vorschriftsmässig abgesteckten Grenzrain[51]) mit Strasse und Wachtstationen gedacht, und nach seiner Auffindung haben wir keine Veranlassung zu einer Änderung dieser Ansicht. Alles, was über die Fundumstände bisher veröffentlicht worden ist, lässt in ihm eine provisorische Anlage — vielleicht nur lokalen Charakters — erkennen, die möglicherweise sehr bald durch den solideren Palissadenzaun ersetzt wurde.

Daher darf das Fehlen des Zaungräbchens bei solchen Anlagen, die nach ihrer Lage und Beschaffenheit als Grenzwehren angesehen und nach den in ihnen gefundenen Gegenständen dem ersten Jahrhundert n. Chr. zugeschrieben werden müssen, nicht als Beweis gegen ihre Zugehörigkeit zum Domitianischen Limes betrachtet werden, wenn andere Umstände für diese Annahme sprechen. Solche Anlagen aber glaube ich in der vom ostwetterauischen Limes durchschnittlich 6—7 km entfernten Linie Kesselstadt-(Hanau-)Heldenbergen-Oberflorstadt gefunden zu haben. Da meine Hypothese in jüngster Zeit mehrfach — freilich ohne Eingehen auf die von mir vorgebrachten Gründe — bestritten worden ist, halte ich es für angebracht, die letzteren hier zum Schlusse noch einmal zusammenzustellen, um so den Mitforschern das Urteil über ihre Stichhaltigkeit zu erleichtern.

VI. Die ältere Grenzlinie Kesselstadt-Oberflorstadt.

Die Gründe, welche mich bereits vor 18 Jahren veranlasst haben, die Vermutung auszusprechen[52]), dass der Main in der ersten Zeit nach der dauernden Besetzung der Wetterau bis zu der fast rechtwinkeligen Biegung bei Hanau die Grenze gebildet habe, waren zunächst fast ausschliesslich innere. Abgesehen von der ins Auge fallenden Übereinstimmung der von Miltenberg aus nach Süden, von Grosskrotzenburg aus nach Norden an die nasse Grenze sich anschliessenden Limesabschnitte in technischer Hinsicht, fiel mir der Umstand auf, dass, wie bei Wörth, wo bereits damals der Anschluss der Odenwaldlinie an den Main angenommen wurde[53]), so auch bei Grosskrotzenburg, wo der wetterauische Limes den Strom verliess, die sonst auf diesem Grenzabschnitte hervortretende Regelmässigkeit der Intervalle (8 km) zwischen je zwei Hauptkastellen in auffallender Weise unterbrochen ist, sodass Wörth vom nächsten Kastell Trennfurt nur $2^1/_2$ km entfernt ist[54]), während der Abstand Grosskrotzenburgs

[51]) Vgl. Mommsen a. a. O., zu den folgenden Bemerkungen auch Fabricius, Jahrbb. des archäol. Instituts 1901, 2, S. 81 ff., besonders S. 85.

[52]) Zuerst in einem im Hanauer Geschichtsverein gehaltenen Vortrag. Bericht in der Didaskalia von 1884, No. 171, S. 682 ff.

[53]) Die Richtigkeit dieser Annahme ist in den letzten Wochen durch die Grabungen der Reichs-Limes-Kommission unter Leitung von Prof. Anthes erwiesen worden.

[54]) Dieser Umstand dürfte auch eine völlig ausreichende Erklärung für die geringen Maasse des Trennfurter Kastells bieten, welches nach Lage, Form und Fundstücken zweifellos der jüngeren Limesanlage Miltenberg-Wörth-Obernburg angehört (vgl. O. R. L. III, B. 37, S. 7)

von Seligenstadt, wo ein Hauptkastell zwar noch nicht nachgewiesen ist, aber wegen des dort aufgefundenen Militärbades allgemein angenommen wird, kaum 4 km beträgt. Wie nun die Anomalie bei Wörth sich am leichtesten dadurch erklärte, dass hier das Anschlusskastell der Odenwaldlinie nach der Neugestaltung der Grenzanlagen in der ersten Hälfte des 2. Jahrhunderts beibehalten wurde, so bei Grosskrotzenburg dadurch, dass der nach dem Prinzip der Geradlinigkeit angelegte neue Limesabschnitt, durch den man die untere Kinzig ins Reich einbezog, hier auf den Strom und die ältere Flussgrenze Wörth-Hanau, die Fortsetzung der Neckar-Odenwaldlinie, traf.

In dieser Annahme konnte es mich nur bestärken, wenn Conrady bei Obernburg, also auf der Strecke, die nach meiner Ansicht dem älteren und jüngeren Mainlimes gemeinsam war, ein Wachthaus fand, welches in seiner Konstruktion mit den Anlagen des Odenwaldes übereinstimmte, von denen der jüngeren Strecke Miltenberg-Wörth dagegen abwich.[55]) In höherem Grade aber war dies der Fall bezüglich der Beobachtungen, welche schon vorher Kofler am nordwetterauischen Limes gemacht hatte. Die von ihm festgestellte Linie des Pfahles divergierte von Hungen aus nach Süden von der Reihe der Hauptkastelle Inheiden-Echzell-Oberflorstadt allmählich so, dass beim letzteren Orte die Entfernung des Kastells vom Limes 2500 m betrug.[56]) Dazu kommt, dass zwischen den Kastellen und dem Limes der genaue südnördlich gerichtete Abschnitt der Horloff liegt, die hier, meist in mehrere Arme geteilt, ein bruchiges Wiesenthal durchfliesst, über welches der Verkehr zwischen den Kastellen und dem Pfahl in der feuchten Jahreszeit oft unterbrochen sein musste. Dieser Umstand hatte dazu genötigt, dicht am Limes in kürzeren Zwischenräumen eine Reihe kleinerer Kastelle anzulegen[57]), eine Thatsache, die sich wiederum am einfachsten daraus erklärte, dass von Oberflorstadt aus die bereits vor der Grenzregulierung Hadrians bestehenden Kastelle mit ihren Lagerdörfern der neuen Linie so nahe lagen, dass man sie nach zeitgemässen baulichen Veränderungen[58])

Denn dass Wörth in diese Anlage einbezogen und nicht bei ihrer Anlage aufgegeben wurde, ist ebenso unzweifelhaft, als dass es bereits vorher als Anschlusskastell der Odenwaldlinie bestand. Vgl. O. R. L. III, B. 36, bes. S. 20. So sind wohl Conrady's Worte zu verstehen. Denn das Fortbestehen des Kastells, bezw. sein Umbau zum Steinkastell in der Periode der jüngeren Limesanlagen wird — ganz abgesehen von den Funden — schon durch die Beschaffenheit seines Prätoriums bewiesen. Wenn wirklich das Trennfurter Kastell kein Prätorium gehabt haben sollte, so würde auch dieser Umstand für die Zusammengehörigkeit beider Anlagen in der späteren Periode sprechen.

[55]) Vgl. Beilage zur Allgemeinen Zeitung 1890, No. 252.

[56]) Die genannten drei Kastelle sind durch eine fast genau südöstlich verlaufende Strasse verbunden, deren Verlängerung, wie der des Horloffabschnittes selbst, auf Kesselstadt und jenseits desselben auf die das linke Mainufer begleitende Strasse führt. Es liegt nahe, hier wie dort in dieser Strasse den alten durch den Fluss, bezw. den Strom, gedeckten Grenzweg zu sehen.

[57]) Vgl. F. Kofler in den Quartalblättern des Historischen Vereins für das Grossherzogtum Hessen. 1884, No. 1—4, S. 44 ff., 1886, No. 1, S. 9 ff., 1887, No. 2, S. 63 ff., No. 3, S. 121 ff.

[58]) In Echzell wurden zwei Steinkastelle von verschiedener Grösse festgestellt. Welches das ältere war, konnte bisher nicht bestimmt werden. Vgl. Archäol. Anzeiger vom Jahre 1898. Bericht über die Thätigkeit der Reichs-Limes-Kommission von Ende November 1896 bis Ende

beibehielt, während man doch mit Rücksicht auf die oben geschilderten Verhältnisse kleinere Abteilungen der Besatzung in besonderen Kastellchen unmittelbar am Limes selbst unterbrachte. Eine Probe auf die Richtigkeit dieser Vermutung könnte dadurch gemacht werden, dass durch eingehendere Untersuchungen festgestellt würde, ob die Domitianischen Erdkastelle, die, wie im Taunus, so sicherlich auch hier vorhanden gewesen sind, hinter oder vor der Horloff — im ersteren Falle wohl, wie auf der Saalburg, der Capersburg und am Zugmantel, unter den grossen Steinkastellen — liegen. Bis jetzt sind weder hier noch dort Spuren von ihnen nachgewiesen worden; alles aber, was über Funde von den vorderen Kastellen bekannt geworden ist, spricht so wenig wie bei dem Abschnitte Altenstadt-Grosskrotzenburg für eine vorhadrianische Entstehungszeit. Freilich fehlt es bis jetzt noch an eingehenderen Berichten über die Ergebnisse der vor und nach dem Beginne der Reichsarbeiten hier unternommenen Ausgrabungen. An sich aber würde man eine unter militärischen Gesichtspunkten angelegte Grenzlinie eher hinter als vor der Horloffniederung — diese im Rücken — suchen. Die Berücksichtigung der natura loci ist aber für die Domitianischen Anlagen — z. B. die Neckar- und Odenwaldlinie — ebenso charakteristisch, wie die scheinbare Vernachlässigung militärischer Rücksichten für die jüngeren Limesabschnitte. Dort überall Benutzung gegebener Linien, der Gebirgszüge und Flüsse, hier — z. B. beim schwäbischen Limes — lange gerade Linien. Nun führt die Verlängerung des Horloffabschnittes genau auf das Mainknie bei Hanau-Kesselstadt. In dieser Richtung wäre also a priori die Fortsetzung jener Grenzlinie zu suchen, und zwar um so mehr, da hier die offene Grenze noch zweimal — durch einen Abschnitt der Nidder zwischen Eichen und Heldenbergen und durch die bruchige Niederung des Krebsbachs zwischen Bruchköbel und Hanau — verkürzt wurde.

Dies waren die allgemeinen Gründe, welche mich teils bei der Aufstellung der Hypothese leiteten, teils später bestimmten, daran fest zu halten.[59]) Was die Beschaffenheit des ältesten Limes betrifft, so dachte ich mir denselben von Anfang an als „eine aus einer Strasse mit Kastellen und Türmen bestehende Grenzlinie“ ohne Wall und Graben.[60]) War diese Annahme richtig, so musste der Grenzweg an der Kinzigmündung den Main verlassen und dort, 10 km nördlich von Seligenstadt, das Erdkastell des älteren nordmainischen Limes gesucht werden. Es ist an anderer Stelle berichtet worden, wie ich in und neben dem Dorfe

---

Dezember 1897, S. 23. Ob ein 15,50 cm vor der Aussenkante der Kastellmauer (des grösseren Kastells) verlaufendes, 2 m breites, 45 cm tiefes Gräbchen der erhaltene unterste Teil des Wallgrabens eines Erdkastells ist, welches auch hier wohl zweifellos als älteste Anlage angenommen werden muss, ist nach den bisherigen Berichten nicht zu entscheiden.

[59]) Bei ihrer ersten Aufstellung dachte ich mir die Verbindung zwischen den natürlichen Grenzen, Taunus und Main, noch kürzer, in der Richtung Kesselstadt-Friedberg, doch führten mich die oben dargelegten Beobachtungen sehr bald zur Annahme der Linie Kesselstadt-Oberflorstadt als erster abgesteckter Grenzlinie. Vgl. Das römische Lager zu Kesselstadt, S. 90 u. 91.

[60]) Vgl. Römisches Lager zu Kesselstadt, S. 3, Anm. 1. Das Palissadengräbchen war damals bereits von uns in der Bulau entdeckt, aber als ein mit dem Grenzwall gleichzeitig entstandenes Annäherungshindernis erklärt worden.

Kesselstadt im Jahre 1886 die Reste eines aussergewöhnlich grossen Steinkastells und eine vom Mainknie nach Friedberg führende Strasse, sowie die zu ihr gehörige römische Brücke gefunden habe.[61]) Es ist erklärlich, dass ich in der ersten Freude der Entdeckung im Kastell die Grenzbefestigung, in der Strasse den gesuchten Grenzweg entdeckt zu haben glaubte. Ich sehe jetzt im ersteren in Übereinstimmung mit General v. Sarwey[62]) ein unmittelbar nach dem Chattenkriege an einem der wichtigsten Punkte des germanischen Kriegstheaters erbautes ständiges Lager, welches die Möglichkeit bot, hier am Ausgangspunkte „der wichtigen Operationslinie durch das Kinzigthal" bei drohender Kriegsgefahr vorübergehend einen sehr starken Heeresteil bereit zu halten.[63]) Die Grenzbefestigung dürfte 300 m vor der Front dieses Lagers dicht oberhalb der Kinzigmündung, auf „dem Salisberge" gelegen haben, wo Scherben aus flavischer Zeit frühe Bebauung und die zerstreut gefundenen Ziegel der Coh. I. Civ. Rom., und der Leg. XXII pr. pf. militärische Anlagen vermuten lassen.[64]) Sie wird aus einem Erdkastell, vielleicht mit Militärbad bestanden haben. Die Hoffnung, sie noch nachzuweisen, ist gering, da der beherrschende Punkt dieser flachen Bodenerhebung durch die ausgedehnten Baulichkeiten eines Felsenkellers mit Biergarten seit langer Zeit unzugänglich, das Terrain zwischen diesen und der Kinzigmündung bereits in römischer Zeit durch eine bürgerliche Ansiedelung bedeckt wurde, die ihre Entstehung der günstigen Lage an der Strasse, nahe der Mainbrücke, verdankte. Für unsere Frage ist aber das Vorhandensein ausgedehnter militärischer Anlagen aus der ersten Zeit der Okkupation an der Kinzigmündung gegenüber dem Fehlen von Resten aus dieser Periode zwischen Kesselstadt und dem Limes bei Rückingen von Bedeutung.

Weit wichtiger aber ist es, dass sich fast genau in der Mitte zwischen Kesselstadt und Oberflorstadt, da wo, 11 km von ersterem, 10 km von letzterem, die Verbindungslinie zwischen beiden von der Nidder durchkreuzt wird, in Heldenbergen ein rechteckiges Erdkastell von den Dimensionen der Domitianischen Grenzkastelle gefunden hat[65]), die im Taunus seit einigen Jahren und in den

---

[61]) A. a. O. S. 4.

[62]) Vgl. v. Sarwey, Römische Strassen im Maingebiet. Westd. Zeitschr. XVIII, 1, S. 24.

[63]) Dass die Strasse Kesselstadt-Friedberg nicht die älteste vom ersteren Orte nach Friedberg führende Grenzstrasse, sondern eine wohl in der ersten Hälfte des zweiten Jahrhunderts angelegte Heerstrasse sei, habe ich bereits vor 6 Jahren bei der Untersuchung ihres Körpers und der an ihr liegenden Bauwerke geschlossen. Vgl. Limesblatt No. 18, 128, S. 493. Dazu stimmen die Folgerungen, welche sich aus der Beschaffenheit der bei der Hanauer Mainbrücke gefundenen Gegenstände ergeben. Vgl. den vorläufigen Bericht in der Zeitschrift Hessenland, Cassel 1894, No. 16, S. 206 ff.

[64]) Dass die auf dem Salisberge gefundenen gestempelten Ziegel auf eine vor der bürgerlichen Ansiedelung hier bestandene Militärstation hinweisen, habe ich in Übereinstimmung mit Suchier (Festschrift zur XXI. Generalversammlung des Gesamtvereins der Deutschen Geschichts- und Altertumsvereine, S. 26 ff.) schon in der Arbeit über Kesselstadt (1890) S. 70 hervorgehoben. Bezüglich der ältesten Anlage dieser Art lassen die erst später gefundenen Scherben jetzt eine frühere Entstehungszeit als die der Brücke und der Strasse vermuten.

[65]) Das dem Kesselstadter Kastell an Flächeninhalt etwa gleichkommende grosse Erdlager, welches ausserdem gefunden wurde, kommt für die Grenzfrage nur insofern in Betracht, als es wie jenes dafür spricht, dass der Platz im Chattenkriege — vielleicht um dem gegen

letzten Wochen auch im Odenwalde nachgewiesen worden sind. Hier hat Prof. Anthes bei Seckmauern, $2^1/_2$ km vom Kastell Wörth, da, wo der Palissadengraben eine entschiedene Wendung hinab zum Flusse macht, ein Erdkastell gefunden, welches in seinen Maassen in auffallender Weise mit unserem Heldenbergener Erdkastell einerseits und den ältesten Taunuskastellen andererseits übereinstimmt.[66]) Da nun dasselbe bezüglich der Dimensionen auch bei den Steinkastellen des Odenwaldes der Fall ist[67]), so dürfte Kofler's auf bestimmte Funde gestützte Vermutung, dass die letzteren an Stelle älterer Erdkastelle vollkommen gleicher Grösse und Form getreten seien[68]), nunmehr über jeden Zweifel erhaben sein. Wir hatten demnach im Odenwalde genau wie im Taunus und sicherlich auch in der Nord- und Ostwetterau eine geschlossene Reihe von Domitianischen Erdkastellen, welche sich hier wie dort zu den grossen Steinkastellen der Ebene als ständige Vorpostenstellungen verhielten.[69]) Dass das Seckmauerer Kastell nicht wie die übrigen später in Stein umgebaut worden ist, erklärt sich aus der Nähe des Erdkastells Wörth. Die völlige Räumung dieser Station, während die übrigen eine geringe Besatzung auch in nachhadrianischer Zeit behalten haben, ergiebt sich aus der Thatsache, dass das Palissadengräbchen — ein Zaungräbchen ist im Odenwald nicht gefunden worden — das Erdkastell durchschneidet; es ist also jünger als jenes.[70]) Auch hier ergiebt sich als ältester Zustand eine Strassengrenze mit Erdkastellen ohne irgend welche Absperrung. Dass auch das Heldenbergener Erdkastell ein dauernd besetztes Grenzkastell war, dafür spricht, abgesehen von der fast völligen Übereinstimmung des Flächeninhalts mit den genannten Anlagen, der Umstand, dass sich an das Kastell ein an den zu ihm führenden Strassen regelrecht erbautes Lagerdorf und, wie es scheint, auch ein Bad angeschlossen hat[71]), vor allem

---

die Nordwetterau vorgehenden Hauptheere Seitendeckung gegen Angriffe vom Vogelsberge her zu gewähren — von einer grösseren Abteilung besetzt war.

[66]) Es misst nach Mitteilung des Entdeckers 90 : 80 m (von den Aussenrändern des Grabens gemessen) bei 2,5 m Grabentiefe. Das Heldenbergener Kastell hat bei gleich tiefem, aber weniger breitem Graben 94 : 75 m Seitenlänge, das auf dem Zugmantel 96 : 82 m, das der Saalburg 86 : 84,70 m, die 3 letzteren auf der grossen Grabensohle gemessen. Auch das Erdkastell der Capersburg misst nach einer Mitteilung Soldan's etwa 90 : 80 m.

[67]) Dieselben haben von Grabensohle zu Grabensohle: Eulbach 87 : 80 m, Würzberg 89 : 82 m, Hesselbach 89 : 81 m, Schlossau 87 : 79 m Vgl. O. R. L. V, B. 48, 49, 50 u. 51. — Das Steinkastell Wörth ist etwas grösser (96 : 85 m von den Aussenkanten der Mauern, ca. 100 : 90 m der Grabensohle gemessen). Dies kann mit Rücksicht auf die Wichtigkeit der Lage auch bereits beim Erdkastell der Fall gewesen sein.

[68]) Vgl. Limesblatt No. 19, 138, S. 527 ff.

[69]) Vgl. Berliner philol. Wochenschrift, 17. Jahrg. 1897, No. 30, S. 950.

[70]) Dagegen ist es vor den in Stein umgebauten Kastellen Wiebelsbach, Eulbach etc. entlang gezogen, was dafür spricht, dass es gleichzeitig mit der Umwandlung oder später angelegt ist.

[71]) Vgl. O. R. L. II, B. 25 (Heldenbergen) S. 2 u. 9. Dass die Domitianischen Erdkastelle bereits mit Bädern versehen waren, wofür die Orientierung des innerhalb des Steinkastells auf der Saalburg gelegenen kleinen Steingebäudes sprach (vgl. Jacobi, Saalburg, Taf. IV, Fig. 7 und Text S. 66 u. 90), geht auch aus dem Vorhandensein eines kleinen Gebäudes neben dem Kastell Seckmauern hervor, von dessen vier Räumen drei mit Hypokausten versehen waren. Auch das Erdkastell Heidekringen hatte sein primitives Badegebäude. (Vgl. Limesblatt No. 30, 184, S. 812.)

aber die Thatsache, dass Kastell und Lagerdorf in der ersten Hälfte des zweiten Jahrhunderts, in der Zeit, in welche man jetzt allgemein die Erbauung der steinernen Limeskastelle und die Räumung der grossen Steinkastelle der wetterauischen Ebene verlegt, verlassen worden sind, ohne dass irgend welche Spuren einer gewaltsamen Zerstörung vorhanden wären.[72]) Die Abstände Heldenbergens von Oberflorstadt einerseits, Kesselstadt andererseits, sind so bedeutend, dass eine nochmalige Teilung durch weitere Erdkastelle zwar nicht unbedingt notwendig, aber doch denkbar ist. Nun sind genau in der Mitte zwischen Oberflorstadt und Heldenbergen auf der das Vorland beherrschenden Höhe, auf der bis vor 20 Jahren die „Erbstadter Warte" stand, Spuren einer römischen Niederlassung gefunden, deren Charakter bis jetzt nicht bestimmt werden konnte; in der Mitte zwischen Heldenbergen und Kesselstadt aber liegt das Dorf Mittelbuchen, in dessen unmittelbarer Umgebung bis an die äussersten Häuser heran in jüngster Zeit so viele römische Gebäudereste und Wasserleitungen gefunden worden sind, wie es sonst in der Wetterau bisher nur an solchen Stellen beobachtet worden ist, an welchen eine Befestigung den Kern der Anlage gebildet hat. Eine solche würde an der Stelle der hochgelegenen Kirche zu suchen sein, in deren Nähe sich, wie an der Erbstadter Warte zwei römische Strassen gekreuzt haben müssen.

Ausserdem aber habe ich bei den Nachforschungen nach Grenzanlagen in der Linie Kesselstadt-Oberflorstadt während der letzten Jahre zwar diese selbst nicht gefunden, wohl aber an verschiedenen Stellen Reste und Spuren einer die genannten Orte verbindenden römischen Strasse und — teils genau in der angegebenen Linie, teils in einem höchstens 1 Kilometer breiten Streifen zu beiden Seiten derselben — abgesehen von den genannten Lagern und grösseren Niederlassungen noch über ein Dutzend einzelner Gebäude und Gehöfte gefunden, von welchen letzteren mehrere der späteren Zeit der römischen Herrschaft angehören dürften, eine grössere Anzahl, besonders der Einzelwohnungen, aber durch die in ihren Trümmern gefundenen Gegenstände zweifellos der ersten Zeit der Okkupation zugewiesen werden. Dazu kommt, dass die zwischen Heldenbergen und Oberflorstadt gefundenen Trümmerstätten ebenso wie einige der südlichen an Stellen liegen, die seit dem frühen Mittelalter von Wald bedeckt sind, eine Erscheinung, die sich am Limes bekanntlich sehr häufig findet, bei den Resten ländlicher Gehöfte ausser in Gebirgsgegenden, wie Taunus und Odenwald, seltener entgegentritt. Endlich aber — und das ist das wichtigste — weichen die in den Wäldern von Erbstadt und Florstadt sich fast genau linear aneinander reihenden Bauwerke in ihrer Beschaffenheit entschieden ab von den Wohn- und Wirtschaftsgebäuden ländlicher Gehöfte, die in der letzten Zeit zahlreich in der Wetterau gefunden sind. Es sind teils isoliert stehende Häuschen mit 1—2 Zimmern, die sich wohl als Wohnung für Strassenwärter oder auch als Schenken, nicht aber als Heimstätten ländlicher Ansiedler denken lassen, teils weisen sie, wo sie von grösserer Ausdehnung sind, durch ihre aussergewöhnlich starken Mauern und ihre Raumdispositionen, wenn nicht auf mili-

[72]) Vgl. O. R. L. Heldenbergen u. a. S. 10 u. 11.

tärische Zwecke, so doch sicherlich auf eine Verteidigungsfähigkeit hin, wie sie bei den Wohnhäusern der späteren Zeit friedlichen Verkehrs mit den benachbarten Barbaren nicht gefunden wird. Bei einem dieser Gebäude, dem sog. Raubschlosse im Erbstadter Domanialwalde, wurde dieser Eindruck noch dadurch erhöht, dass das 15 m lange, 8,50 m breite Gebäude mit 1,20 m starken Aussenmauern, welches im Erdgeschoss durch zwei Querwände in zwei fast gleichgrosse Gelasse und einen 1,80 m breiten Korridor geteilt war, von einer Umfassungsmauer umgeben war, die sich in einem Abstand von durchschnittlich nur 6 m den Aussenseiten so anschloss, dass vor den Ecken durch mehrfache Einknickung der im übrigen den Seiten parallellaufenden Mauern eine Art von Eckabrundung hergestellt war, die den Grundriss der Aussenmauern dem kleinen Kastelle ähnlich erscheinen liess.[73])

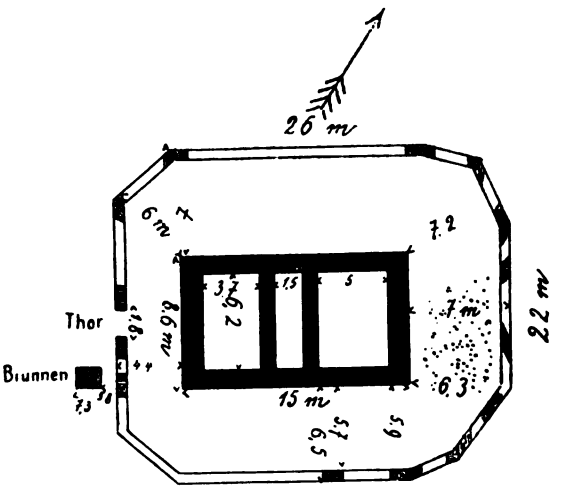

Das Raubschloss (röm. Gebäude) im Erbstadter Domanialwalde.
M. 1 : 500.

Man kann nun einwenden, dass alle diese Anlagen durch die erwähnte Strasse Oberflorstadt-Kesselstadt erklärt werden könnten, ohne dass man in ihrer Richtung eine ältere Grenze anzunehmen brauche. Aber eben diese Strasse würde, wenn man ihre Anlage sich gleichzeitig mit dem äusseren Limes oder später denkt, nicht recht verständlich sein. Ihre Beziehung zu den Befestigungen von Oberflorstadt, Heldenbergen und Kesselstadt würde ihren militärischen Charakter beweisen. Nun ist der militärische Grenzweg unmittelbar hinter dem Limes nördlich von Grosskrotzenburg nachgewiesen, ebenso eine dem Limes in einem Abstande von durchschnittlich 10 km meist parallel laufende Haupt-Heerstrasse vom Mainknie bei Hanau-Kesselstadt nach Friedberg. Welchen Zweck sollte da eine diese Zone diagonal kreuzende Strasse Kesselstadt-Oberflorstadt haben? Überdies fehlt es nicht an Anzeichen dafür, dass diese Strasse,

[73]) Vgl. Limesblatt 30, No. 186. Zu ganz gleichen Erwägungen kam Prof. Anthes bei der Untersuchung des nördlich vom Raubschlosse in derselben Linie Heldenbergen-Oberflorstadt gelegenen „Steinernen Hauses." Vgl. Limesblatt No. 26, 173, S. 738 u. 739. Über die Zeit der Fundstücke vgl. No. 25, S. 702, 3.

deren unscheinbarer Körper unter Voraussetzung militärischen Zweckes schon an sich auf frühe Entstehungszeit hinweist[74]), in einzelnen Abschnitten bereits in römischer Zeit verödete. Darauf weist der Umstand hin, dass die Fundstücke aus dem Raubschlosse und den benachbarten Anlagen, sowie von einzelnen Fundstellen bei Windecken und Mittelbuchen, soweit sie chronologisch bestimmbar sind, der ersten Hälfte des 2. Jahrhunderts angehören, während man bei Voraussetzung längeren Bestehens ausschliesslich oder wenigstens vorwiegend Gegenstände aus der letzten Zeit, dem 3. Jahrhundert, zu finden erwarten sollte. Das ist denn auch der Fall am äusseren Limes, wo die Fundstücke aus Hadrians Zeit — abgesehen von den Münzen — zu den Seltenheiten gehören, und in der Zone zwischen ihm und unserer Linie. Auf diesen Punkt wird von denjenigen Forschern, welche das Vorhandensein einer älteren Grenzlinie Oberflorstadt-Kesselstadt bezweifeln, zu wenig Gewicht gelegt, obgleich doch jetzt die Veröffentlichung zweier einander entsprechenden Positionen an der äusseren und inneren Linie — Marköbel und Heldenbergen — mit ihrem Fundinventar im Limeswerke die Möglichkeit bietet, die Richtigkeit der ausgesprochenen Behauptung zu prüfen. In höherem Grade wird dies möglich sein, wenn einmal das gesamte — nicht nur in den Kastellen, sondern auch am Limes und im Hinterlande — bei den Reichsgrabungen erhobene Material vergleichbar vorliegt. Nach dem, was ich bisher davon gesehen, besonders aber mit Rücksicht auf die bei meinen eigenen Grabungen gemachten Beobachtungen stehe ich nicht an, die Überzeugung auszusprechen, dass, wie am Taunus, so auch in der Nordwetterau, wo die jüngeren und älteren Anlagen teils dicht nebeneinander, teils übereinander liegen, Fundstücke aus allen Perioden der Römerherrschaft mit erklärlichem Überwiegen der jüngeren zu Tage kommen, dass dagegen südlich von Oberflorstadt die militärischen Anlagen der hinteren Linie bezüglich der Funde mit den grossen Kastellen der offenen Wetterau übereinstimmen, während das Inventar der vorderen Linie zum weitaus grössten Teile auf das 3. Jahrhundert und die zweite Hälfte des 2. hinweist, Gegenstände aus älterer Zeit, rückwärts bis zu Hadrians Regierung, nur vereinzelt und zwar fast ausschliesslich in den ältesten Limesanlagen und Gräbern gefunden werden. Für die Strecke Hungen-(Inheiden-)Oberflorstadt würde sich ein entsprechender, wenn auch mit Rücksicht auf die fortdauernde Verwendung der Kastelle nicht so durchgreifender Unterschied zwischen den Funden aus den Kastellen und vom Limes ergeben müssen, wenn die Limes-Kommission sich entschliessen wollte, für eine besonders auch auf Fundstücke gerichtete eingehende Untersuchung der für unsere Frage hervorragend wichtigen Kastelle Echzell und Oberflorstadt vor Thorschluss eine grössere Summe als die bisher verwendeten zu bewilligen.

Ich muss es einer hoffentlich nicht allzu fernen Zukunft überlassen, meine Voraussage zu bestätigen oder zu widerlegen. Bis dahin sehe ich keine Veranlassung, meine ohne äussere Beweise aus inneren Gründen entstandene Hypothese aufzugeben, nachdem in der angenommenen Linie eine Reihe von militärischen Anlagen aus der frühesten Zeit der Okkupation, darunter ein mit

[74]) Vgl. Westd. Zeitschrift XVI, 1. S. 24.

den ältesten Grenzkastellen des Taunus in Form, Grösse und Technik genau übereinstimmendes Erdkastell gefunden worden ist[75]), während in der vorderen Linie Altenstadt-Grosskrotzenburg die zweifellos frühesten Grenzanlagen — dass ich dazu das Grenzgräbchen nicht rechne, habe ich oben gesagt — bis jetzt fehlen.

Aber mag nun die Entscheidung ausfallen wie sie will: Die Frage über die räumliche Vorschiebung der ostwetterauischen Grenze, besser gesagt die Grenzregulierung, ist eine nebensächliche, entsprechend dem unbedeutenden Terrainabschnitte, um den es sich handelt. Unabhängig von ihr sind die in den Hauptteilen dieser Untersuchung aufgeworfenen Probleme allgemein- und kulturgeschichtlicher Art. Sie sind ohne Rücksicht auf den letzten Exkurs ausschliesslich nach dem Gewichte der vorgebrachten Gründe zu beurteilen.

---

[75]) Dass es nur eins ist, halte man nicht entgegen. Sind doch die entsprechenden Erdkastelle des Taunus eine Entdeckung der allerjüngsten Zeit, die überdies trotz der dort besonders günstigen Verhältnisse vielleicht nie gemacht wäre, wenn sie auch dort nicht unter den ausgiebig durchsuchten Trümmern der Steinkastelle, sondern nur wenige Schritte entfernt im Walde lägen, ohne dass irgend welche äussere Anzeichen auf sie hinwiesen.

Bemerkung zu Tafel I: Als Grundlage für die Herstellung des Kärtchens ist die Kartenskizze benutzt worden, welche General von Sarwey nach meinen Kartierungen für seinen Aufsatz über „Römische Strassen im Limesgebiet" (Westd. Zeitschr. XVIII, Taf. I) hergestellt hat. Die Ringwälle sind nach A. Hammeran (Die Burgen und Wehrbauten im Taunus und im unteren Lahngebiete, Frankfurt a. M. 1898) eingetragen.

Bemerkung zu S. 15, Anm. 47:

Wie mir nach Fertigstellung des Druckes Ritterling mitteilt, zeigen die im Kastell Niederbieber gefundenen Stempel der 22. Legion fast ausnahmslos die blosse Legionsnummer ohne irgend einen Beinamen; darunter befindet sich auch ein in zahlreichen Exemplaren vertretener, ebenfalls in Fusssohle stehender und von dem besprochenen Stempel aus der Capersburg nur wenig abweichender. Alle Niederbieberer Stempel gehören, wie sich aus anderen Thatsachen ergiebt, erst der zweiten Hälfte des 2. Jahrhunderts, wahrscheinlich dessen Ausgang, an; dasselbe wird daher auch für den Capersburger Stempel, der danach keinesfalls einem älteren Badegebäude entstammen kann, anzunehmen sein.

Die Erwerbung der Herborner Mark durch die Grafen von Nassau.

Von

P. Wagner.

Das älteste Siegel der Stadt Herborn zeigt im Siegelfelde unter einer Architektur den heiligen Petrus auf einem Sessel sitzend mit scepterartig gehaltenem Schlüssel in der Rechten, einem Buche in seiner Linken und neben ihm in langen faltigen Gewändern die jugendlichen Gestalten der beiden nassauischen Grafen Walram und Otto in bittender Stellung.[1]) Letztere waren von 1247 bis zur Teilung ihrer Länder im Jahre 1255 die gemeinsamen Besitzer der Stadt, während man in St. Peter wohl den Heiligen zu erkennen haben wird, dem die Herborner Kirche geweiht war, wenigstens zu der Zeit, als das Siegel entworfen wurde, d. h. bald nach der Verleihung des Stadtrechtes im Jahre 1251.[2]) Das Siegel stellt also die beiden Landesherrn dar, wie sie zu dem Patron der Stadt um das Wohl und Gedeihen des neuen städtischen Gemeinwesens flehen, gewiss eine sinnige Erfindung des Siegelstechers oder der Stadt, wem immer das Verdienst an der dargestellten Scene zuzuweisen ist.

St. Peter hat augenscheinlich die Bitte der beiden Grafen nicht unberücksichtigt gelassen, denn die Stadt nahm zeitweise einen erfreulichen Aufschwung und erlangte weit über die Grenzen Nassaus hinaus Ruf und Ansehen, wenngleich sie niemals mehr, denn eine nassauische Landstadt, gewesen ist. Das Verdienst an ihrem Emporkommen gebührt, wenn man vom heiligen Petrus einmal absehen will, in erster Linie den Landesherrn. Jene zuvor genannten beiden Grafen waren es, deren Bitten beim deutschen Könige Wilhelm Herborn seine Erhebung zur Stadt verdankte; sie oder ihre Nachfolger erbauten hier ein festes Schloss, unter dessen Schutze im 15. und 16. Jahrhundert Handel und Gewerbe zu einer bemerkenswerten Blüte gedieh, und einer der bedeutendsten Herrscher aus dem Hause Nassau-Oranien, Graf Johann VI. von Dillenburg, stiftete hier jene hohe Schule, die eine Bildungsstätte für das Land wurde, die

[1]) S. unten Beilage II.

[2]) Später hat der deutsche Orden, der die Kirche 1231 geschenkt erhielt, und dessen Priester seitdem hier den Pfarrdienst versahen, seine eigene Schutzpatronin, die Jungfrau Maria, an die Stelle des Petrus gesetzt. Vgl. Steubing, Topographie der Stadt Herborn, S. 30.

den Namen Herborns in ganz Deutschland bekannt machte, deren theologische Fakultät zeitweilig sich hohen Ansehens in der reformierten Kirche erfreute.

Vergegenwärtigt man sich nun, dass die Wiege des Hauses Nassau weit ab von dieser Stadt, an der unteren Lahn, steht, und dass keine bestimmten Ereignisse namhaft gemacht werden können, die den nassauischen Grafen den Besitz Herborns und des Gebietes, in dem die Stadt liegt, verschafften, so kann es kein müssiges Unterfangen sein, die Frage zu erörtern, wie denn Nassau in den Besitz Herborns gelangte und darauf hin das vorhandene, leider überaus dürftige Quellenmaterial einer Prüfung zu unterziehen.

Es wäre freilich seltsam, wenn sich nicht auch schon die älteren Forscher damit beschäftigt hätten; eine selbständige Ansicht hat indessen nur C. D. Vogel aufgestellt[3]), und jede Untersuchung auf diesem Gebiete wird zunächst mit ihr sich zu befassen haben.

Herborn bildete im frühesten Mittelalter, wovon später noch die Rede sein wird, den wirtschaftlichen, kirchlichen und politischen Mittelpunkt eines grösseren Gebietes, das unter dem Namen der Herborner Mark in den Quellen erscheint. Die Mark macht den östlichen Teil des heutigen Kreises Dillenburg aus und erstreckt sich von einer Linie Heiligenborn-Fleissbach im Südwesten, anfangs stark ausbauchend, dann sich wieder verjüngend, bis zu einer Linie Eiershausen-Hirzenhain-Wallenfels im Nordosten. Gegen Osten fällt ihre Grenze ziemlich genau mit der des Kreises Dillenburg zusammen. Ihre Ausdehnung beträgt etwa 24 bis 25 Kilometer in der Länge und etwa 12 Kilometer an der breitesten Stelle. In ihr lagen von den Dorfschaften abgesehen ausser dem uralten Herborn auch die im 13. Jahrhundert angelegten Festen Dillenburg und Tringenstein, beides Gründungen der Grafen von Nassau, die dann später die Mittelpunkte eigener, aus der Mark ausgeschiedener Ämter geworden sind. Herborn und Herborner Mark gehören untrennbar zusammen, beide haben dieselben Schicksale gehabt, beide sind zusammen an Nassau gefallen. Die Frage, die uns hier beschäftigen soll, lautet also, wie ist die Herborner Mark an die Grafen von Nassau gekommen.

Vogels Ansicht ist die folgende.[4]) Die Herborner Mark gehörte zum alten Gau Erdehe. In demselben lag die Burg Gleiberg, an deren Besitz die Landeshoheit über den Gau geknüpft war. Da aber im Bereich dieses Gaues in ältester Zeit kein anderes Grafengeschlecht nachweisbar ist, als das, in dessen Händen die Burg Gleiberg war, so sind die Grafen von Gleiberg die alten Gaugrafen gewesen. Aus den gaugräflichen Rechten müssen Besitzrechte an dem Gau, oder an einzelnen Teilen desselben abgeleitet werden, — also sind die Grafen von Gleiberg die Besitzer der Herborner Mark gewesen. Ihr Geschlecht hat sich im 12. Jahrhundert in zwei Linien gespalten, die beide in der zweiten Hälfte im Mannstamme ausstarben. Der letzte Spross der einen hier in Betracht kommenden Linie war ein Graf Wilhelm; er kommt bis 1162 urkundlich vor und hinterliess drei Töchter, deren eine in erster Ehe Graf

[3]) Was Schliephake, Geschichte von Nassau I, 348, davon zu erzählen weiss, ist lediglich eine Wiederholung der Vogel'schen Hypothese.

[4]) Vogel, Beschreibung des Herzogtums Nassau, S. 159, 212.

Ruprecht von Laurenburg, der älteste unter diesem Namen bekannte Graf aus dem Hause Laurenburg-Nassau, geheiratet zu haben „scheint“. Sie ist es gewesen, die ihrem Gatten aus dem Erbe ihres Geschlechtes die Herborner Mark und die Herrschaft zum Westerwalde zubrachte. Eine zweite Tochter war mit Anselm III. von Molsberg vermählt, eine dritte endlich, Salome, mit einem schwäbischen adligen Herrn, angeblich einem Herrn von Eberstein, durch den sie ihr Erbteil, die Herrschaft Giessen, an die Pfalzgrafen von Tübingen vererbte. Positive Thatsachen über diese Töchter, ihre Verheiratung und ihr Erbe liegen zwar nicht vor, aber Vogel glaubt sich zu ihrer Annahme berechtigt, indem er, darin Wenck folgend[5]), sich auf eine viel besprochene Urkunde vom Jahre 1206 stützt, in der Erzbischof Johann von Trier eine Schenkung der Ganerben von Metternich (bei Coblenz) an das Kloster Himmerode, die etwa um 1185 erfolgt sein dürfte[6]), und deren Bestätigung durch die Erben der Geschenkgeber bekundet.[7]) Als Geschenkgeber nennt diese Urkunde einen Grafen Heinrich von Sayn, den Grafen Robert von Nassau nebst seinem Neffen Walram, ferner Anselm von Molsberg und eine Salome mit ihrer Tochter Mathilde, sowie ihrem Schwiegersohne, dem Pfalzgrafen Rudolf von Tübingen. Vogel leitet diese Ganerbschaft aus einer Verwandtschaft der genannten Familien ab, die durch Verheiratung männlicher Angehörigen mit den Erbtöchtern eines Geschlechts entstanden ist, und glaubt, dass dieses Geschlecht in den Grafen von Gleiberg zu suchen wäre.

Nach Vogel ist also, kurz wiederholt, die Herborner Mark allodialer Besitz gewesen und auf dem Wege des Erbganges an Nassau gelangt. Prüfen wir seine Schlussfolgerung wenigstens in ihren Hauptpunkten.

Zunächst muss ich es als einen unbewiesenen Satz bezeichnen, wenn Vogel und nach ihm andere behaupten[8]), dass die Herborner Mark zum Erdehegaue gehörte. Man kennt diesen kleinen Gau lediglich aus den Lorscher Traditionen des 8. und 9. Jahrhunderts[9]), später wird er meines Wissens überhaupt nicht mehr genannt; er erscheint dort als ein Untergau des Unterlahngaues. Betrachtet man die Orte, die als in ihm liegend genannt werden und heute noch nachweisbar sind, so ergiebt sich, dass auch kein einziger von ihnen innerhalb der Herborner Mark liegt[10]), sondern dass alle entweder östlich oder südöstlich davon im Kreise Wetzlar, zu beiden Seiten der Lahn, gelegen sind.[11]) Ganz richtig hat daher auch der Zeichner der Karte, die dem Siegener Urkundenbuche beigegeben ist, den Erdehegau südöstlich von der Herborner Mark, diese nicht mehr mit ein-

5) Wenck, Hessische Landesgeschichte III. 235.

6) Wyss, Hessisches Urkundenbuch (UB. der Deutschordens-Ballei Hessen) III. S. [illegible].

7) Mittelrheinisches UB. II. 223, S. 262.

8) Vgl. Rettger, Diözesan- und Gaugrenzen I. [illegible]

9) Ebenda, S. 144 [illegible]

10) [illegible] a. a. O. [illegible], Mittelrheinisches UB., S. XIX.

11) [illegible] S. 144, aus dem Erdehegau namhaft macht, [illegible] Herborner Mark gehört haben [illegible] Lauresham. III. [illegible] sondern Oberndorf im Kreise [illegible]

schliessend, angegeben.[12]) Die Frage, zu welchem anderen Gau die Mark gehört hat, wird später noch zu erörtern sein; hier genügt es, zu betonen, dass sie nicht zum Erdehegau gehörte. Ist dies aber der Fall, so wird allein schon hierdurch der Vogel'schen Hypothese der Boden entzogen; von einem Besitzrecht der Grafen von Gleiberg, das aus gaugräflichen Rechten über den Erdehegau erwachsen sein soll, kann nun nicht mehr die Rede sein. — Aber auch ein anderer Vordersatz in der Vogel'schen Schlussfolgerung ist jetzt unhaltbar geworden, nämlich die Verwandtschaft der Grafen von Laurenburg-Nassau mit den Grafen von Gleiberg. Zunächst ist es eine durch nichts gestützte Annahme, dass Graf Ruprecht I. von Laurenburg, der 1124—1152 urkundlich vorkommt, von dem wir wissen, dass er mit Beatrix, der Tochter des Grafen Walram von Limburg, vermählt war, und dass aus dieser Ehe seine das Geschlecht der Nassauer fortsetzenden Söhne hervorgegangen sind, zuvor schon mit einer Gleibergerin verheiratet gewesen sein soll. Dann ist neuerdings nachgewiesen, oder doch überaus glaubhaft gemacht worden, dass die Verwandtschaft der in der Urkunde von 1206 erwähnten Ganerben von Metternich, die Wenck und Vogel auf Vermählungen mit Erbtöchtern aus dem Hause Gleiberg zurückführen[13]), vielmehr durch Ehen mit Töchtern aus dem Hause der Grafen von Arnstein entstanden ist.[14]) Also könnte, selbst wenn die Herborner Mark Gleibergischer Besitz gewesen wäre, von einem Anfall an Nassau auf dem Wege der Vererbung in keinem Fall die Rede sein.

Wenn nun damit die Vogel'sche Annahme nicht weiter aufrecht erhalten werden kann, so fragt es sich, auf welchem anderen Wege diese Mark an das Haus Nassau gelangt ist. Eine völlig unanfechtbare Antwort hierauf ist bei der Dürftigkeit der Quellen allerdings nicht zu erwarten, wohl aber eine, die mehr Wahrscheinlichkeit für sich hat, als die von Vogel.

Ehe dazu übergegangen wird, möchte ich einem Gedanken begegnen, zu dem man geführt werden könnte, wenn man den Besitz der Grafen von Nassau an der Sieg, der Dill und im Westerwalde betrachtet und erwägt, dass über die Art der Erwerbung des Siegerlandes[15]), der Haigerer Mark, des Westerwaldes ebensoviele Ungewissheit herrscht, wie über die der Herborner Mark. Man könnte dann geneigt sein, in diesen Erwerbungen einen Zusammenhang zu suchen und sie auf eine gemeinsame Veranlassung zurückzuführen. Allein was die Herborner Mark anbelangt, so wird die folgende Untersuchung lehren, dass ihre Erwerbung aller Wahrscheinlichkeit nach völlig unabhängig davon erfolgt ist.

Die Herborner Mark erwähnt zum ersten Male eine Urkunde vom 28. April 1048.[16]) Sie betrifft die Weihe der dem Walpurgiskloster in Weilburg geschenkten Kirche in Haiger, sowie die Begrenzung ihres Kirchensprengels. Die Grenze begann *inter Donesbach et Haigere, ubi terminatur Herbore marca et*

---

[12]) Dr. M. Schenck, Karte zum Siegener Urkundenbuch, bei Philippi, Sieg. UB.

[13]) S. oben S. 3.

[14]) Wyss, a. a. O. III, 461 ff.

[15]) S. Philippi, Siegener UB., Einleitung S. XXVIII.

[16]) Zuletzt gedruckt von Philippi, Siegener UB., No. 2, wo auch die älteren Drucke angegeben sind.

predium liberorum virorum. Diese Grenzbeschreibung ist aber, wie aus dem Wortlaut der Urkunde folgt[17]), eine wörtliche Wiederholung der bei Gelegenheit der Schenkung der Haigerer Kirche an das Weilburger Kloster vorgenommenen Grenzbestimmung.[18]) Und da diese Schenkung im Jahre 914 erfolgte, so kann man wohl unbedenklich die erste Erwähnung der Herborner Mark in das Jahr 914 setzen. Der Ort Herborn hat damals ohne Zweifel bereits bestanden, denn nach ihm wird die Mark, nicht umgekehrt der Ort nach der Mark benannt worden sein. Man kann also das Bestehen des ersteren mit ziemlicher Gewissheit wenigstens schon im 9. Jahrhundert annehmen. Er muss damals Mittelpunkt eines ziemlich umfangreichen Wirtschaftsbezirks gewesen sein, wie sich aus der Bezeichnung des Bezirks als „Mark" unzweideutig abnehmen lässt. Von Herborn, dem Mutterorte, aus wird der Ausbau der Mark und ihre Besiedelung erfolgt sein.[19]) Zwar ist mir aus späterer Zeit von einem wirtschaftlichen Zusammenhange der in ihr gelegenen Ortschaften in Bezug auf Wald und Weide bis jetzt nichts bekannt geworden, aber es braucht dies nicht auffallend zu sein, da die Mark zu gross war, als dass sich bei zunehmender Besiedelung dieser wirtschaftliche Zusammenhang aufrecht erhalten liess. Wie auch anderwärts, ist hier die eine Mark in eine Reihe kleiner Dorfmarken aufgelöst worden.[20]) Dass die Gemeinden aber später ihren administrativen Mittelpunkt in Herborn hatten, zeigt das ursprüngliche Verhältnis noch klar.

Auch der kirchliche Zusammenhang der Gemeinden in der Mark beweist es. Diese bildete nämlich ein einziges Kirchspiel, dessen Pfarrkirche in Herborn lag, während in allen übrigen Gemeinden anfänglich nur Kapellen vorhanden waren, von denen sich dann erst seit dem 14. Jahrhundert eine Reihe zu selbständigen Pfarreien entwickelten.[21]) Noch bis ins 16. Jahrhundert und später äusserte sich die frühere Abhängigkeit von der Mutterkirche in Herborn in bestimmten an diese zu entrichtenden Abgaben, den sogenannten Obedienzen. Der Ursprung dieses Verhältnisses muss in die früheste Zeit der Ausbreitung des Christentums und der Besiedelung der Mark, also etwa in das 8. Jahr-

---

[17]) *Eodem vero die prefatus archiepiscopus Eberhardus eiusdem ecclesie terminationem sua episcopali potestate publice confirmavit sicut eandem terminationem simul cum ecclesia Cuonradus rex ad altare sancte Walburgis virginis in Willanaburg constructum regali potestate, sicut infra scriptum continet exemplum, antea tradiderat. Hec est enim terminatio ecclesie in Heigerin* u. s. w.

[18]) Ebenso Schenck im Siegener UB., S. XII, Anm., und Philippi, ebenda, S. 3.

[19]) S. v. Maurer, Geschichte der Markenverfassung in Deutschland, S. 2.

[20]) v. Maurer, a. a. O., S. 6. Das Bestehen gesonderter Dorfmarken in der Herborner Mark beweist z. B. eine Urkunde von 1349, Februar 22, über einen Vergleich zwischen dem Kaplan und der Gemeinde in Breitscheid. Es heisst darin, der Kaplan und seine Nachfolger sollen das geschworene Märkerrecht halten, „*sie sollen uns rugen, wir sollen sie wieder rugen und sallent gleich uns bussen, und wir gleich ime; und als ander unser holtzmercker ausdeilen, so sollen wir is ien gein gleich den besten; und woe des mynner hieben sonder argelist, dez solten wir sie erstaten aus unser gemeinen marck*". Staatsarchiv Wiesbaden, Sammlung nassau-oranischer Urkundenabschriften.

[21]) Für Herbornselbach regelt eine Urkunde von 1294, Mai 20, das Verhältnis der dortigen Kapelle zur Pfarrei Herborn (Staatsarchiv Wiesbaden, A. Dillenburger Archiv, H 1082), für Breitscheid eine Urkunde von 1309 (Wyss, UB. II, 153).

hundert hinaufreichen und erklärt sich nur so, dass in dem wirtschaftlichen Mittelpunkte Herborn, der als solcher vermutlich schon vorhanden war, ehe das Christentum eingeführt wurde, die Pfarrei angelegt worden ist. Von hier aus werden dann, je weiter die Besiedelung der Mark fortschritt, je dichter die Bevölkerung wurde, zu ihrer Pastorierung Kapellen angelegt worden sein, deren Geistliche wohl Gottesdienst abhalten, aber pfarrherrliche Befugnisse, wie Taufen u. s. w., nicht vornehmen durften. Das Kirchspiel Herborn gehörte, wie hier bemerkt werden mag, zum Dekanat Haiger[22]) und zum Archidiakonat Dietkirchen der Erzdiözese Trier.[23])

Die bisher erörterten Verhältnisse der Herborner Mark entsprechen genau denen der Haigerer Mark und des Siegerlandes. Auch hier findet sich die Einheit von Wirtschaftsgebiet und Kirchensprengel.[24]) Hier aber kommt dann noch eine dritte Einheit hinzu. Mark und Kirchensprengel decken sich auch mit dem administrativen Bezirke, dem Gau. Die Urkunden erwähnen ausdrücklich einen *pagus Heigera* und einen *comitatus in Heigeromarca*.[25]) Für das Siegerland nimmt man einen *comitatus in Sigenomarca* ebenfalls an, wenngleich er urkundlich nicht nachzuweisen ist.[26]) Die Vermutung ist also wohl nicht unberechtigt, dass auch die Herborner Mark einen besonderen pagus oder comitatus gebildet hat, der, wie der *pagus Heigera*, ein Untergau des Unterlahngaues gewesen sein muss. Abgesehen von den völlig gleichartigen Verhältnissen in den benachbarten Marken spricht dafür noch ein besonderer Umstand. In der mehrfach erwähnten Urkunde von 1048 heisst es in der Zeugenreihe: *Isti sunt judices comitatus in Heregeremarcun ibidem assistentes: Wiczelin, Guntram, Ruobraht et alii quam plures. Isti sunt ex familia de Herboremarca: Ebo, Hiltwin, Lanzecho, Radelahc, Ruogger, Egibraht, Hiltwin, Adelbraht, Meginwart.* Wenn die hier genannten Zeugen aus der Herborner Mark auch nicht ausdrücklich als *judices* bezeichnet werden, so zeigt doch ihre parallele Stellung zu den *judices comitatus in Heregeremarcun*, dass auch sie als *judices* aufzufassen sein werden. Wer ausserdem würde als Zeuge bei der Grenzbestimmung notwendiger gewesen sein, als die offiziellen Vertreter des angrenzenden Bezirkes? Sind die genannten Personen aber die *judices* der Herborner Mark, so sind sie wie die *judices comitatus in Heregeremarcun* ebenfalls *judices comitatus in Herboremarca*. Die Bedeutung des Gaues liegt bekanntlich ausser in anderen Dingen auch darin, dass er einen Bezirk für die Rechtsprechung bildet. Nun ist die Herborner Mark später ein eigener Jurisdictionsbezirk; sie wird geradezu als *jurisdictio Herbermarke*[27]) oder als *gericht Herbermark*[28]) bezeichnet. Auch

[22]) S. Eltester im Mittelrheinischen UB., Einleitung S. CX.

[23]) Warum Schenck auf der Karte, die dem Siegener UB. beigegeben ist, die Herborner Mark zum Archidiakonate St. Peter in Trier rechnet, dessen Bezirk um Trier lag, ist mir unerfindlich.

[24]) Philippi, Siegener UB., Einleitung S. XI f. XIV.

[25]) S. die Urkunde von 1048, April 28, bei Philippi, Sieg. UB., No. 2.

[26]) Philippi, a. a. O., S. XII und Schenck, ebenda, Anm.

[27]) S. Wyss, UB. II, No. 295. Philippi, Sieg. UB., No. 86.

[28]) Urkunde von 1313, September 30, Staatsarchiv Wiesbaden, Dillenb. Archiv.

hieraus wird man also auf das Vorhandensein eines *pagus* oder *comitatus in Herboremarca* schliessen können.

Leider haben sich so gut wie gar keine Nachrichten über die ältere Verfassung dieser Untergaue erhalten. Das einzige, was wir darüber erfahren, bietet die Urkunde von 1048. Sie nennt die *judices comitatus*, offenbar Schultheissen oder Centenarien.[29]) Die spätere Verfassung der Mark nach ihrem Übergang an das Haus Nassau interessiert hier nicht weiter; nur sei erwähnt, dass sich ihr Halsgericht in Herborn befand und wohl immer hier befunden hat.[30]) Was Vogel von einer Gerichtsstätte für den Erdehegau in Rucheslo, angeblich bei dem Orte Hörbach in der Nähe von Herborn, und der Verlegung derselben nach Herborn zu erzählen weiss[31]), ist an sich schon überaus anfechtbar, wird aber dadurch völlig hinfällig, dass die Herborner Mark mit dem Erdehegau nichts zu thun hat.

Auffallend ist, dass kein einziger Gaubeamter, kein Graf als Vorsteher des Gaues genannt wird, so wenig für die Herborner Mark, wie für den Haigergau oder das Siegerland. Besonders fällt dieses Fehlen in der Urkunde von 1048 auf, wo wohl judices, aber kein comes oder sonstiger Beamter genannt wird, obwohl die Anwesenheit des letzteren bei einer den ganzen Gau doch stark interessierenden Angelegenheit erwartet werden muss; waren doch auf Seiten des Trierer Erzbischofs, der die Urkunde ausstellt, die Weihe der Kirche in Anwesenheit des Bischofs von Worms vorgenommen hat und ihren Sprengel umschreibt, eine Reihe hoher Geistlicher anwesend. Es führt dies auf die Vermutung, dass ein Grafschaftsbeamter, ein Gaugraf, für die einzelnen Marken überhaupt nicht vorhanden gewesen ist. Sie gehörten zum Unterlahngau, vermutlich hat also bis zum 11. Jahrhundert der Graf dieses Gaues oder sein Stellvertreter die gaugräflichen Rechte in der Mark ausgeübt. Wem sie nach dem Verschwinden dieser Grafen im Anfang des 12. Jahrhunderts zugestanden haben, ist unbekannt.

Sehr wahrscheinlich scheint mir, dass die Herborner Mark, bevor sie einen Landesherrn erhielt, Königsgut gewesen ist. Die Frage kann unerörtert bleiben, woher das Königsgut in diesen Gegenden stammte; dass aber königlicher Besitz hier vorhanden gewesen ist, beweist die Schenkung Konrads I. vom 24. April 914. Der König verlieh damals die Kirche und seinen Hof in Haiger mit allen zu beiden gehörigen Zehnten, ferner den Markt und ein Drittel der Einnahmen vom Königsscheffel im Haigergau an das Kloster in Weilburg.[32]) Nun war auch die Kirche in Herborn mit ihrem System von Kapellen noch zu Anfang des 13. Jahrhunderts königliches Gut, nur vom Könige zu Lehen gegeben, während von einer curtis regia nichts erwähnt wird.[33]) Woher stammte dieser Besitz, wenn er nicht ein Rest alten königlichen Gutes war? Und wenn er das war, wird er schwerlich auf das Eigentum an der Herborner Kirche

[29]) Waitz, D. Verfassungsgeschichte VII, 36.
[30]) S. unten S. 11, Anm. 47.
[31]) Vogel, Die Malstätte des Erdehegaus, Annalen II, 2, S. 100. Beschreibung S. 164.
[32]) Philippi, Siegener UB., No. 1.
[33]) S. unten S. 13, Anm. 54.

beschränkt gewesen sein, sondern, wie der König im Haigergau ausser der Kirche in Haiger einen Hof mit Zehnten und den Königsscheffel in der Mark besass, so zweifele ich nicht, dass ihm auch in der Herborner Mark ausser dem Eigentum an der Kirche noch Rechte zugestanden haben werden, die diese Mark als Königsgut qualifizieren.

Zwei Thatsachen bestärken namentlich in dieser Vermutung. Bei der Teilung der nassauischen Länder zwischen den Brüdern Walram und Otto von Nassau wurde unter anderem ausgemacht, dass, wenn der Streit der Grafen mit ihren Gegnern, den adligen Geschlechtern von Dernbach und Wilnsdorf, von denen die ersteren in der Herborner Mark einheimisch waren, unter Mitwirkung des Königs oder sonst durch freundschaftliche Übereinkunft beseitigt würde, Graf Walram seinem Bruder Otto bei der Bekämpfung der Gegner hilfreiche Hand leisten solle.[34]) Warum hier, wo es sich um den Streit mit einigen für den König und das Reich doch gewiss nicht sehr bedeutenden Adligen handelt, an ein Eingreifen des Königs gedacht werden konnte, ist an sich unverständlich und wird nur dann einigermaassen erklärlich, wenn der König ein gewisses Interesse an dem Gegenstande des Streites nahm. Nun wird sich später zeigen, dass der Gegenstand des Streites Hoheitsrechte in der Herborner Mark betraf.[35]) Wenn nun diese Mark im Jahre 1255 auch bereits im Besitz der Grafen von Nassau war, so wird sich ebenfalls später noch ergeben, dass der König, trotzdem er sich ihrer entledigt hatte, noch immer ein entferntes Anrecht daran besass, das ein Eingreifen ermöglichen konnte.[36]) Weiter ist die Thatsache bemerkenswert, dass es in der Mark bis in das 13. Jahrhundert keine einzige feste Burg gegeben hat. Herborn, Dillenburg, Tringenstein sind sämtlich erst von den Grafen von Nassau angelegt worden. Wann die Burgen der eingesessenen Geschlechter von Dernbach und Bicken erbaut worden sind, ist unbekannt. Im 13. Jahrhundert ist die des ersteren sicher und die des zweiten sehr wahrscheinlich schon vorhanden gewesen, wovon sogleich noch die Rede sein wird. Bedeutung für die Mark aber haben beide keinesfalls gehabt. Wäre diese schon im 11. oder 12. Jahrhundert an ein Dynastengeschlecht übergegangen, oder hätte ein solches hier Fuss gefasst, so hätte es für dasselbe nahe gelegen, sich einen festen Stützpunkt zu schaffen, wie es im 13. Jahrhundert die Grafen von Nassau ziemlich bald gethan haben. Aus dem Umstande, dass dies nicht der Fall gewesen ist, dass überhaupt von fremdem Besitz an und in der Mark nichts bekannt ist, möchte ich folgern, dass an dem früheren Zustande wenigstens bis ins 12. oder den Anfang des 13. Jahrhunderts nichts geändert, die Mark Königsgut geblieben ist.

---

[34]) *Item si discordia que jam dudum fuerit inter dominos nostros et illos de Dorinbahe et de Willandisdorf auxilio domini regis vel altera amicabili composicione mediante non fuerit sopita, ad hoc eciam advocato domino Wallramo comite dominus Wallramus fratri suo in expensis et quibuscumque aliis gravaminibus manum porriget adiutricem.* Philippi, Siegener UB., No. 19, S. 16.

[35]) S. unten S. 34, 35.

[36]) S. unten S. 38.

Auch die Betrachtung der Rechtsverhältnisse, in denen sich die Bevölkerung befunden haben muss, lässt die Vermutung wahrscheinlich erscheinen.

Philippi hat in Bezug auf das nahe gelegene Siegerland die Überzeugung gewonnen, dass die Bevölkerung in überwiegender Zahl eine freie gewesen ist. Bei der Ähnlichkeit der Verhältnisse im früheren Mittelalter glaube ich dasselbe auch für die Herborner Mark annehmen zu dürfen. Leider verhindert aber der Mangel an urkundlichen Nachrichten bis in das 13. Jahrhundert einen genaueren Einblick in die Dinge, den man sich nur notdürftig durch Rückschlüsse aus den Verhältnissen der späteren Zeit, für die reichlichere Quellen vorliegen, verschaffen kann.

Wir finden im 13. und 14. Jahrhundert, wie schon bemerkt, einige adlige Familien in der Mark, die von Dernbach und die von Bicken. Sie sind durch Besitz und Stellung von Wichtigkeit für die Mark und bedürfen hier einer besonderen Betrachtung. Beide sind einheimische Familien; ihre Stammsitze, Dernbach und Bicken, lagen in der Mark, nordöstlich von Herborn; sie erscheinen urkundlich seit dem 13. Jahrhundert. Adlige von Dernbach sollen es gewesen sein, die 1233 den bekannten Ketzerverfolger, Konrad von Marburg, erschlugen.[37]) Ihre Burg war gemeinsamer Besitz des Geschlechtes, das eine Ganerbschaft bildete.[38]) Ihre Macht muss bereits im 13. Jahrhundert recht bedeutend gewesen sein, wie daraus zu entnehmen ist, dass die Fehde mit den Grafen von Nassau, die zuvor schon erwähnt wurde, im Jahre 1255 „schon lange" währte.[39]) Sie zog sich sogar beinahe durch ein volles Jahrhundert hin und wurde erst 1333 durch einen Vergleich beendet. Aus der Urkunde, die darüber vorhanden ist[40]), erfährt man den Gegenstand des langen Streites. Die Ganerben traten darnach um eine Summe von 4000 Mark, die ihnen Graf Heinrich von Nassau zu zahlen versprach, ab *„alle die herschaf und daz recht, daz wir hatten, hain und haben mochten zu Herbern in der stat und in Herbern marke, ez si an den gerichten, an buwe, an vischerye, an wiltbanne, an holcze, an velde, an waczern, an weiden und mit namen an den vier welden Schelterwald, die Herde, die Eberhart und die Schapach und allez, daz in die welde horet, ez si an waltnedeme, an ackern, an wysen, an bergen, in delen, uber der erden und unter der erden, an zollen und an molenstedin, . . . darzu mit namen alle die lude, die uns angehorent, wa die binnen des vorgenanten grebin Heinrichs und siner sone lande ader vesten geseczen sint, des hude zu dage si herren sint und daz si inne hant . . ."* Sie behalten aber ihre Kirchensätze und ausserdem 13 Höfe in den Orten Dernbach, Stippach, Bicken, Murkenbach, Offenbach und Munzenbach. Entrichten ihre Hofleute ihnen den fälligen Zins nicht, so sollen die Ganerben es zunächst den landesherrlichen Amtleuten klagen, falls diese sich aber säumig zeigen, selbst zur Pfändung schreiten. Offenbar hat also den Kernpunkt des Streites ausgemacht, was die Grafen durch Kauf

[37]) Arnoldi, Geschichte der Oranien-Nass. Länder I, 36. — Rommel, Geschichte von Hessen I, 300.

[38]) Ein Siegel der Ganerben wird 1274 erwähnt, Philippi, Siegener UB., No. 43.

[39]) S. oben S. 33, Anm. 34.

[40]) Urkunde von 1333, Mai 21, Staatsarchiv Wiesbaden, Dillenb. Archiv.

an sich brachten, nicht der umfangreiche Besitz des Geschlechts, der ihm verblieb, sondern „*die herschaf und daz recht*“ zu Herborn und in der Herborner Mark, Gericht, Fischerei, Wildbann, Rechte an der gemeinen Mark, wie an einzelnen bestimmten Wäldern, Bergrechte, Zölle, also eigentliche Hoheitsrechte. Da nun der Streit im Jahre 1255 bereits lange (*jam dudum*) währte, so wird man wohl nicht fehl gehen, wenn man annimmt, dass er begonnen hat, als die Grafen von Nassau in den Besitz der Mark gelangten und dem Geschlechte der Dernbachs diese Rechte streitig machten. Es muss also wohl sein Recht in Herborn und in der Mark vorher errungen haben. Ob auf gesetzmässigem oder gewaltsamem Wege, erfährt man leider nicht; doch möchte ich auf Usurpation schliessen, da nur so das Einschreiten der Grafen von Nassau einen Rechtsboden hätte und zu erklären wäre. Sie werden eben den dringenden Wunsch gehegt haben, Herren in der Mark zu sein und die Hoheit nicht mit dem Adel teilen zu müssen. Dass aber die von Dernbach sich eine so mächtige Stellung erwerben konnten, wird dann wieder einigermaassen verständlich, wenn die Mark eines Landesherrn entbehrt hätte, dessen Vorhandensein den aufstrebenden Adel gewiss niedergehalten hätte. Ein solcher Zustand aber war gegeben, der Boden also gewissermaassen geschaffen, auf dem die Dernbachs sich entwickeln konnten, wenn die Verhältnisse so lagen, wie sie im Vorstehenden ermittelt worden sind, d. h. wenn die Mark Königsgut war und seit dem Verfall der Gauverfassung eines königlichen Beamten entbehrt hätte.

Eine ähnliche, aber doch minder bedeutende Stellung hatte sich auch das Geschlecht der Herrn von Bicken erworben. Auch dieses ist im 13. Jahrhundert in der Herborner Mark urkundlich nachweisbar[41]), es hatte geringeren Besitz daselbst und scheint anfänglich auch in keinem so feindlichen Gegensatze gestanden zu haben, wie die von Dernbach. Im Gegenteil traten einzelne Angehörige des Geschlechts sogar in die Dienste der Grafen. Bekannt ist ein Konrad von Bicken, der seit 1292 als gräflicher Vogt in Herborn nachweisbar ist.[42]) Indessen brach doch im Anfang des 14. Jahrhunderts auch zwischen diesem Geschlecht und den Grafen von Nassau eine Fehde aus[43]), die erst 1336 beigelegt wurde.[44]) Die Bickens traten gegen eine Zahlung von 800 Mark an den Grafen Heinrich von Nassau und dessen Söhne, ähnlich wie die von Dernbach, ab „*alle dy herschaf unde dy lude, die wir bisher hattin in der Herbirremarke, unde was wir rechtis da inne uns annamin an holcze, an wazzere, an weyde, an felde . . . ane unse hobe zu Bikkene unde zu Selbach unde ane unse geldene*

[41]) Ein Anselm von Bicken wird in Urkunden von 1237 und von 1249, November 26, genannt. Mittelrheinisches UB. III, 450. — Erath, Conspectus I, 47 im St. A. Wiesbaden.

[42]) Siegener UB., No. 65. Wenn Philippi, Einleitung S. XXXIV sagt, dass die von Bicken die Vogtei in Herborn besassen, so vermag ich das nur in dem Sinne zu verstehen, dass Konrad von Bicken in die Dienste des Grafen von Nassau trat und von diesem zu seinem Vogt in Herborn gemacht wurde. Vgl. auch Beilage I.

[43]) Sie wurde zunächst durch einen Vertrag im Jahre 1312, Juni 26, beendet (Siegener UB., No. 127), brach dann aber wieder aus und wurde 1327 insbesondere durch Eckard von Bicken geführt (Urk. v. 1327, Juni 29, Oktober 20 u. 30, ferner von 1328, Januar 6 u. a. St. A. Wiesbaden, Düllenb. Archiv).

[44]) Urkunde von 1336, Mai 21, Siegener UB., No. 214.

gut unde ane unse kirchsatze, dy wir da inne han". Der Umfang der abgetretenen Rechte ist, wie schon aus dem Verkaufspreise hervorgeht, ein sehr viel kleinerer, wie bei den von Dernbach, er beschränkt sich auf Rechte an Hörigen, sowie an der gemeinen Mark, also keine unbedingten Hoheitsrechte.

Es ist bereits bemerkt, dass die beiden Familien von Dernbach und von Bicken in der Mark einheimisch sind. Wie aber hier ihr Adel entstanden sein mag, entzieht sich unserer Kenntnis, jedenfalls nicht auf dem Wege der Ministerialität.[45]) Wahrscheinlicher ist es, dass sie aus freien Landsassen sich infolge ihres grossen Besitzes und der hierdurch erlangten Möglichkeit, eine rittermässige Existenz zu führen, sich zu Adligen entwickelt haben. In ihnen fand, wie wir sahen, die Landesherrschaft ein Jahrhundert lang die heftigsten Gegner, aber die Fehde endete mit dem Siege der Landesherrschaft, deren Hoheit diese so lange Zeit trotzigen Geschlechter endlich anerkennen mussten.

Der Adel besass auf seinen Besitzungen eine abhängige, hörige Bevölkerung (*coloni, hovelude*), die ihm zu Zinszahlung und zu persönlichen Dienstleistungen verpflichtet war[46]), und über die er die niedere Gerichtsbarkeit besass; nur das Halsgericht scheint sich die Landesherrschaft vorbehalten zu haben.[47]) Landesherrliche Abgaben zahlten diese Leute nicht, auch waren sie von Dienstleistungen für den Landesherrn befreit, nur polizeilichen und allgemeinen Landesaufgeboten hatten sie Folge zu leisten. Es wäre interessant, zu erfahren, wie diese Klasse der Bevölkerung in ihre abhängige Stellung gelangt ist; doch lässt sich dies bei dem Mangel an Nachrichten lediglich aus allgemeinen Gründen ableiten.

Die Hauptmasse der Bevölkerung der Mark, d. h. die in den Ortschaften, soweit sie nicht adliger Besitz waren, ansässigen Leute sind der Landesherrschaft unterworfen. Die Grafen ernennen für sie einen Vogt oder Amtmann als Gerichts- und Verwaltungsbeamten mit dem Amtssitze in Herborn; sie sind Vogteileute.[48]) Charakteristisch für sie ist, dass sie eine regelmässige Abgabe, die Bede, an den Grafen zahlen.[49]) Erinnert man sich des Königsscheffels im Haigergau, von dem König Konrad I. 914 ein Drittel an das Stift in Weilburg schenkte, der ebenfalls eine ständige Abgabe der Bewohner des Gaues war, so ist wohl

---

[45]) Philippi, Siegener UB, Einleitung S. XXXIV f., vermutet, dass die von Bicken isenburgische Ministerialen gewesen sind. Es ist aber doch nicht recht ersichtlich, wie dieses aus der Herborner Mark stammende, in ihr dauernd ansässige Geschlecht isenburgische Ministerialen gewesen sein sollen. Ähnlichkeiten im Wappen und selbst Eheverbindungen beweisen noch nicht viel.

[46]) Gerhard v. Bicken verpfändet 1318, Juni 26, einen Zins, den ihm seine Colonen zu zahlen verpflichtet waren, an das Deutschordenshaus in Marburg. St. A. Wiesbaden, Oranische Urkundenabschriften. Vgl. auch oben S. 34.

[47]) Die von dem Grafen Otto 1344, Juni 15, an den Ritter Eckard von Bicken versetzten, zur Burg Wallenfels gehörigen Leute sollen „ir gerichte suchen vor dem huse Waldenfels und anders nyrgen, sunden ir halsgerichte daz sollent sy zo Herberen suchen." St. A. Wiesbaden, Dillenburger Arch.

[48]) Ein Vogt von Herborn wird zuerst 1270 genannt. Urk. von 1270, Dezember, im St. A. Wiesbaden, Dillenb. Arch. Vgl. auch das Weistum der Herborner Mark in Beilage I.

[49]) S. das Bederegister von 1398, das A. Eggers unten, S. 45 ff., abdruckt.

wahrscheinlich, dass die Bede des 14. Jahrhunderts dasselbe ist, wie der Königsscheffel des 10. Jahrhunderts, d. h. die erst an den König, später an den Landesherrn gezahlte ständige Abgabe. Allerdings ist die Bede eine Geld-, der Königsscheffel eine Naturalabgabe, indessen hatte sich zwischen dem 10. und dem 14. Jahrhundert der Übergang von der Natural- zur Geldwirtschaft allmählich angebahnt, um nicht zu sagen vollzogen. Es würde sich also auch in dieser Beziehung wieder eine Parallele zwischen dem Haigergau und der Herborner Mark ergeben und so auch ihrerseits zur Bestätigung der Vermutung dienen, dass die Herborner Mark, wie der Haigergau ursprünglich Königsgut gewesen ist.

Fasse ich nun hier noch einmal das Ergebnis der bisherigen Untersuchung zusammen, so ist Folgendes festgestellt oder doch wahrscheinlich gemacht worden: die Herborner Mark ist ursprünglich ein grosser Wirtschaftsbezirk, sie ist ein Untergau des Niederlahngaus, bildet als solcher einen Gerichtsbezirk und bildet ein Kirchspiel; sie ist Königsgut, und es ist bis zum 13. Jahrhundert nicht bekannt, dass eine auswärtige Herrschaft darin Fuss gefasst hat, wohl aber, dass ein einheimisches Adelsgeschlecht Hoheitsrechte besitzt, derentwegen es mit dem späteren Landesherrn in beständigem Streite liegt.

Versuchen wir nun auf Grund dieser Ermittelungen der Frage nach der Erwerbung der Mark durch die Grafen von Nassau näher zu treten.

Die Herborner Mark ist im 14. Jahrhundert ein hessisches Lehen der Grafen von Nassau. Wann und wie ist sie das geworden? Die Quellen lassen uns hierbei völlig im Stich. Die erste Erwähnung des Verhältnisses findet sich in einer Urkunde vom März 1306. Durch die Teilung der nassauischen Länder von 1255 war Herborn, Stadt und Mark, an den Grafen Otto (— 1289) gekommen und fiel dann an seine Söhne. Als diese im Jahre 1303 die vom Vater überkommenen Länder wiederum teilten, gelangte es zusammen mit der Kalenberger Zent an den jüngsten Bruder Johann.[50]) Dieser, früher Domherr in Worms, dann aus dem geistlichen Stande ausgetreten, ohne Nachkommen, sicherte seinem Bruder Heinrich die Nachfolge in seinen Erblanden dadurch, dass er sie ihm zu Lehen auftrug mit der Bestimmung, dass nach seinem Tode Graf Heinrich in ihren Besitz treten solle. Hierzu erteilte nun der Landgraf Heinrich von Hessen seine Zustimmung.[51]) Ist das Lehnsverhältnis auch nicht mit klaren Worten in der darüber ausgestellten Urkunde ausgedrückt, so ist die Zustimmung doch lediglich hierdurch begründet; denn aus späterer Zeit liegen Lehnsurkunden zur Genüge vor.[52]) Bis jetzt hat dieses Verhältnis weder Aufmerksamkeit erregt, noch eine Erklärung gefunden. Es erscheint mir aber höchst beachtenswert insbesondere für die uns hier beschäftigende Frage.

Die erste Nachricht, dass die Grafen von Nassau im Besitz der Herborner Mark sind, erhalten wir dadurch, dass Graf Heinrich II. von Nassau im Jahre

[50]) Arnoldi, a. a. O., I, 80.

[51]) Urkunde von 1306, März, im St. A. Wiesbaden, Dillenb. Archiv. Vgl. Philippi, Siegener UB., No. 105.

[52]) Vgl. auch die Urkunde über die Verpfändung der Herborner Mark an den Landgrafen Hermann von Hessen aus dem Jahre 1398, September 5, bei Wenck, Hess. Landesgesch. I., UB., S. 210.

1231 das Patronat der Kirche in Herborn dem deutschen Ritterorden schenkte. In der die Schenkung verbriefenden Urkunde[53]) macht er dann noch die weitere, anderweitig nicht bekannte, sehr interessante Mitteilung, dass er dieses Patronat vom Landgrafen von Thüringen habe, und dass dieser die Kirche samt dem Patronat vom Könige, der damals bekanntlich Heinrich VII. war, zu Lehen erhalten habe. Es ist auch die Urkunde erhalten, in der Heinrich seine Zustimmung zu der Schenkung giebt und die Belehnung des Landgrafen von Thüringen ebenfalls erwähnt.[54]) Die Thatsache, dass die Herborner Kirche im Obereigentum des Königs stand, ist früher bereits benutzt worden, um nachzuweisen, dass die Herborner Mark Königsgut war. Ist letzteres richtig, so darf man vielleicht auch weiter vermuten, dass König Heinrich nicht nur die Kirche, sondern alle seine Rechte an der Mark dem Landgrafen von Thüringen zu Lehen gegeben hat. Es würde das ganz im Sinn seiner Politik gewesen sein, da er bekanntlich versuchte, sich die deutschen Fürsten in weitgehendem Maasse zu verpflichten. Freilich lässt sich weder eine Zeit, noch auch eine besondere Veranlassung zu dieser Belehnung angeben, aber sie muss wohl in dem Jahrzehnt zwischen 1220 und 1230 erfolgt sein, weil Heinrich 1220 zum König gewählt worden war. Es würde dann also Landgraf Ludwig IV., der Gemahl der h. Elisabeth, oder sein Bruder Heinrich Raspe als der mit der Herborner Mark Belehnte anzusehen sein. Nun aber hatte sich damals das Haus Nassau gerade in diesen Gegenden eine ansehnliche Machtstellung erworben. Es besass bereits das Siegerland, ohne dass wir wissen, wann und wie es in dessen Besitz gelangt ist[55]), und es hatte die Vogtei über die Wormser Besitzungen in Weilburg erlangt.[56]) Ich glaube annehmen zu dürfen, dass es auf diesem Wege auch die der Herborner Mark benachbarte Kalenberger Zent, die Wormser Lehn war[57]), und vermutlich auch den Haigergau erworben hat, dessen Kirche und dessen Zehnten, wie wir wissen, dem Stift in Weilburg und mit diesem dem Wormser Dome geschenkt worden waren. Der nassauische Besitz umklammerte damit die Herborner Mark von verschiedenen Seiten, und so könnte es leicht gekommen sein, dass der Landgraf von Thüringen sich veranlasst gesehen hat, die Mark dem Grafen Heinrich II. von Nassau weiter zu Lehn zu geben. Aus diesem Lehn löste dieser dann 1231 die Kirche in Herborn mit den dazu gehörigen Kapellen unter Zustimmung des Lehnsherrn, des Landgrafen von Thüringen, und des Oberlehnsherrn, des Königs, heraus und schenkte sie dem deutschen Orden, dem sein Bruder Ruprecht beigetreten, für den die Grafen von Nassau seit seiner Gründung überhaupt viel Interesse gezeigt hatten.[58])

Allein wie stimmt damit die Thatsache, dass die Herborner Mark ein hessisches Lehen gewesen ist? Auch diese Schwierigkeit löst sich, wie mir

---

[53]) Wyss, UB. der Deutschordens-Ballei Hessen I, 20, wo auch die früheren Drucke angegeben sind.

[54]) Urkunde von 1231, Juni 3, bei Wyss, a. a. O., I, 23.

[55]) Philippi, Siegener UB., Einleitung, S. XXVIII.

[56]) S. die Urk. von 1195, November 6, bei Kremer, Origines Nassoicae II, S. 207.

[57]) Lehnsurk. von 1313, Juni 29, im St. A. Wiesbaden, Dillenb. Arch.

[58]) Im Jahre 1211 hatten z. B. die beiden Brüder Ruprecht und Heinrich von Nassau das Patronat der Kirche in Wiesbaden dem deutschen Orden geschenkt. Kremer, Origg. II, 254.

scheint, unschwer. Die Landgrafen von Thüringen waren bekanntlich über ein Jahrhundert zugleich Grafen von Hessen. Seit 1130 bestand die Vereinigung von Thüringen und Hessen, und sie währte bis zum Tode des Landgrafen Heinrich Raspe im Jahre 1247.[59]) Sie bestand also noch, als Ludwig IV. oder sein Bruder die Herborner Mark vom Reiche zu Lehen erhielt. Als dann aber diese Vereinigung nicht mehr vorhanden war, die Landgrafschaften Thüringen und Hessen getrennt wurden, da wird das Lehensrecht an der Mark bei dem näher gelegenen Hessen verblieben sein. Die Oberlehnsherrlichkeit des Reiches ist in den Zeiten des Interregnums völlig in Vergessenheit geraten, das Lehensrecht der Landgrafen von Hessen aber blieb in Kraft und wurde von diesen auch während der späteren Jahrhunderte nicht aus der Hand gegeben.

Damit wäre denn eine Antwort auf die Frage, wie die Grafen von Nassau in den Besitz der Herborner Mark gekommen sind, gefunden. Nicht als Allod der Grafen von Gleiberg auf dem Wege des Erbganges, sondern als Lehn von den Thüringer Landgrafen, die sie wieder als Lehn vom Reiche empfingen, haben sie meiner Ansicht die Mark erlangt, und so ist, wenn anders der Zusammenhang der Dinge richtig erkannt ist, ihr Verlauf ein neuer Beleg für die alte Erfahrung, dass das deutsche Territorialfürstentum sich nährte und erstarkte von den Brocken, die von des Reiches Tische fielen.

Es ist nicht meine Absicht, weiter die Folgen zu schildern, die die Belehnung des Grafen Heinrich mit der Mark hatte, den schon erwähnten langjährigen Kampf mit dem eingesessenen Adel, in den die hessischen Lehnsherren wiederholt eingriffen, auch nicht die durch die Teilungen im Hause Nassau herbeigeführten Wechsel in der Landeshoheit über die Mark. Ich möchte am Schluss dieser Untersuchung, die die Erwerbung der Landeshoheit in der Mark seitens des Hauses Nassau betrifft, nur noch auf eine interessante Urkunde aufmerksam machen, die ein Zeugnis für diese Landeshoheit aus dem Jahre 1313, also lange nach ihrer Erwerbung, enthält. Es ist dies ein Weistum, das Graf Johann von Nassau, einer der drei Söhne des Begründers der ottonischen Linie durch Schöffen weisen liess. Wie oben erwähnt, war ihm bei der Teilung der väterlichen Länder im Jahre 1303 die Herborner Mark mit Herborn und Dillenburg und die Kalenberger Zent mit Beilstein und Mengerskirchen zugefallen, und er hatte diese Gebiete bereits 10 Jahre im Besitz, freilich nicht gerade in ruhigem Besitz. Der Kampf mit den Dernbach'schen Ganerben und den Herrn von Bicken entbrannte unter ihm mit besonderer Heftigkeit und drohte um so gefährlicher zu werden, als die Ganerben die Burg Dernbach 1309 an den Landgrafen Otto von Hessen verkauften[60]), und nun dieser Lehnsherr der Grafen von Nassau in den Streit verwickelt wurde. Aber 1312 war doch wieder ein Vergleich mit dem Landgrafen zu Stande gekommen[61]), der allerdings nicht lange gehalten worden ist. Ein Jahr später, am 30. September 1313, schloss Johann einen Sondervertrag mit einem der Ganerben, dem Knappen

[59]) Rommel, Gesch. von Hessen, I. 240, 315.

[60]) Urk. von 1309, November 7, erwähnt bei Erath, Conspectus I, 82 im St. A. Wiesbaden.

[61]) Urk. von 1312, Juni 26, im St. A. Wiesbaden; Regest bei Philippi, Sieg. UB., No. 127.

Ludwig von Hachenburg, in dem dieser seinen Anteil an dem Rechte der Ganerben in der Mark dem Grafen abtrat. Wenige Tage vorher, am 2. September, erschien Johann erst in dem Dorfe Burg bei Herborn und liess sich hier von Einwohnern aus den Dörfern des südlichen Teiles der Mark bezeugen, dass seit zwanzig und mehr Jahren keine andere Herrschaft in der Mark vorhanden gewesen sei, als die nassauische, und weiter dass zur Herborner Mark alles Land gehöre, das von der Mitte des Ulmbaches zwischen den Orten Haiern und Wallendorf nach Herborn zu liege. Dasselbe Zeugnis liess er sich am folgenden Tage von den Schöffen in Herborn ausstellen, und wieder am folgenden Tage befragte er die Schöffen der Kalenberger Zent, wer dort die Herrschaft habe.

Der Zweck dieser Weisungen ist nicht recht ersichtlich. Vielleicht kam es dem Grafen weniger auf das Zeugnis an, dass die Herrschaft in der Herborner Mark seit mehr als 20 Jahren den Grafen von Nassau zustehe, als darauf, dass keine andere Herrschaft darin vorhanden gewesen sei. Man könnte dann wohl denken, dass das Weistum durch den Streit mit den Dernbachs und Bickens veranlasst worden ist und bestimmt war, eine Rolle darin zu spielen; aber dann bliebe unerklärt, warum dasselbe Zeugnis auch in Bezug auf die Kalenberger Zent eingeholt worden ist, in der diese adligen Herrn Hoheitsrechte doch nicht beanspruchten. Was aber auch immer der Zweck gewesen sein mag, so verdient das Weistum der Herborner Mark seines rechts- und seines lokalgeschichtlichen Inhalts wegen Interesse und rechtfertigt wohl schon aus diesem Grunde den nachfolgenden Abdruck.

Beilage I.

Weistum über die Landeshoheit der Grafen von Nassau in der Herborner Mark und der Kalenberger Zent. 1313, September 2—4.

A. Notariatsinstrument, Original, Pergament. Dorsalnotiz von einer Hand aus dem Anfang des 14. Jahrhunderts: Instrumenta publica super divisione Her(beremarke) et Kalenberg(er zinte) et littera[e] divisionis ..... (comita?)tus tocius de Nassowe per copiam.

B. Transsumt in einem Notariatsinstrument von 1432, December 2, Pergament, dessen Eingang lautet: In gots namen amen. Kunt sy gethan allen die dissen brieff und instrument sehent, horent adir lesent, daz in dem jare, do man czalte nach Cristi geburt vierczenhondert jare und darnach in dem czwey und dryczichstem jahre in der czehenden indiccien an dem czweyten tage des mants, den man zu Latyne schribet December umb pryme czyt babistomes des allirheylichstes in gode fadir und heren hern Eugenii von gotlich versichtykeit des vierden in syme czweyten jare zu Mengerszkirchen hait gestanden der edel graffe Johan zo Nassauwe, herre zu Bielsteyn, und wieste mich, Heinrich offenbare schriber van keyserlicher gewalt her nach geschribin, eyne offen instrument und hermante und hiesz mich eine soliche instrument uszcopiern von worte zu worte . . . *In dem Transsumt ist der Dialekt durchweg verändert; von den Varianten sind nur die wesentlichsten in den Anmerkungen berücksichtigt.*

In godes naymen amen. Allen den, dûsen geynwortigen[62]) briif seint ayne, si kunt und ûfinbayre, dat nay godes geburte dusint druhundirt in deme druceynteme gare des sundayges vor unser vrawen daygen der leister junchere Johan eyn grave

[62]) offenbaren B.

zo Nassawe[63]) leyte gezuch und ervoir kunschaf in gaynwortichayde mins und birver[64]) lude, als hernai geschrevin steit, vor mir Conrade Prind von Covelenze, ein canonich zo Wilburch, als vor eyme gemeyneme schrivere von keyserliche gewalt, wûrden[65]) geszuch geleit und kunschaf irvayre[66]) von Herberen marcke und von Kayleberger zinte, als hernay steit geschreifen: Conraid von Herbach, Conraid, de da heiset Bereige, Conraid Hoyn, Rodeger von Murkinbach, Eymeche von Vliisbach, Hartman Stimeche, Tydo[67]) Stheinbrechere unde Conraid Roise von Sinde, dûse geszchuch svoren zo den heyligen de wayreit zo sayne de si wiistein. Do vraichde si junchere Johayn von Nassawe bi hereme[68]) eyde, wat sie wiisten von Herberenmarcke; do antwerden duse gezuge bit deme eyde, ir ekelich sunderliche unde mit eyn gevraygit, dat si binnen svenzich gayren unde me ne gesaychen andere hereschaf heren siin unde geweldich zo reychten unde zo gebedene in Herberenmarke, dan de hereschaf von Nassawe; unde Herberenmarke is allet, dat da liit schuschin Hayren[69]) unde Walderdorf[70]) dûsite mitten in de Ulmen[71]) zu Herberen wert. Dat dûse vorgespregen gezuche des virgaygin[72]), dat hurte er Bruyn, der kirchere von Schonenbach, her Rorich, der vaid[73]), Henrich von Ybach unde andere birve lude, de darzo gerofen waren zo gezuche. Dit geschach zo Burc[74]) des sundaiges na unser vrawen dage der laysten. Darna des mayndaiges wûrden geleit zo gezuche Heynrich Wûste, Gisilbreicht, Heyneman Kornengel, Gisilbreicht von Michillinbach, Gysilbreicht in me Hove, Gile Ditmaris sun, Gerlach von der Brucken, Conrad Bacman, Johan uf der Brucken, Conraid Zûnze, Heyneman Vrenkewin, scheifene zo Herberen, dose svoren zo de heylegen unde spragen, dat [si] svenzich gair unde me sagen de hereschaf van Nassau in Herberenmercke rechten unde alse heren gebeide, unde sind eyndrechtich mit dosen vordersen gezuche. Dûsen ge[cz]ucht[75]) hurte er Conraid von Bickene[76]), er Richolf en kirchere von Herberen[77]) unde veil ander birver lude; er Conraid von Bickene geide, dat he von der herren moder von Nassawe[78]) und ere sûne was vaid und ambman unde reichtede[79]) zheyn gar beider site, Rorich von Heygere gaich

[63]) Johann Graf von Nassau, der jüngste Sohn des Grafen Otto, des Begründers der nach ihm benannten Linie des Hauses; er starb 1328. S. über ihn oben S. 37 und Arnoldi, Gesch. d. Oranien-Nassauischen Länder I, 74 ff.

[64]) bierffer B. Das Wort ist mir unverständlich geblieben. Ob an eine Zusammensetzung aus biderbe zu denken ist?

[65]) wrden A.

[66]) irber B.

[67]) Tyele B.

[68]) syne B.

[69]) Haiern, ein Ort sw. Herborn im Dillkreise und im früheren Amte Herborn, gehörte nicht zur Herborner Mark, sondern zur Kalenberger Zente.

[70]) Wallendorf, sw. Herborn, nur wenige Kilometer von Haiern entfernt, ebenfalls im Dillkreise und alten Amte Herborn, sowie zur Kalenberger Zente gehörig.

[71]) Der Ulmbach, an dem Haiern und Wallendorf liegen.

[72]) verjagen B.

[73]) Rorich von Haiger, Vogt zu Herborn, als solcher nachweisbar 1307—1313, kommt noch vor 1323, Urkk. im St. A. Wiesbaden, Dillenb. Arch.

[74]) Burg, Dorf n. Herborn, an der Dill gelegen.

[75]) geucht A. geczuch B.

[76]) Über Konrad v. Bicken oben S. 35. Er kommt vor 1292—1319, als Vogt von Herborn noch 1299. Siegener UB., No. 78.

[77]) Richolf kommt als Pfarrer von Herborn in den Jahren 1307—1318 vor.

[78]) Agnes, Gemahlin des Grafen Otto, Mutter der Grafen Heinrich, Emich und Johann von Nassau, nahm nach dem Tode ihres Gemahls 1289 Teil an der Regierung. S. Arnoldi, a. a. O., I, 74.

[79]) renthe B.

eychte gair. dat he von ju[n]chere Johannis wegen reyttede[80]) beder site in Herberenmarke unde Kaylebecher zinte uf gesvoren eyt. Dose gezuche wûrde geleit uf deme kirchove zo Herberen. Vorert uf denselven dach zo Dildenhuse[81]) wart gezuch geleit von Kalenberger zinte, we dat recht bisher si gehalde, und dat recht si und de geleginheit: des spraygen si uf eren eit, den si dadin, Rodolf Scheke, Herman der voit, Arnold von Breitbach, Heyneman von Braychebach, Dederich von Gehufte, Conraid inme Daile[82]), Herman uf dem Bule, Heyman Schawelint, Ditmair von Coverte[83]), Henrich des vadis sun von Dildehusen Conraid Pulster, schefene in Kaleberger zinten, er Muselin, ein prister van Wileburch, da(t)[84] Bilstein[85] liit in Kaillenberger zinte, unde zinte geit bis in de bach, de under Bilstein vlusit[86]), unde spregint dose vorgenante zuche uf eren eit, dat si ne gesagen noch hurten sain, dat e ken ander here in Kaleberger zinte zo Walderdor[f], zo Hare unde Bilstein un darumbe in der zinten gerechten unde herren wayren, dan de herschaf von Nassawe, unde spregint si, dat [si] hanen gesen und gehort svenzich gar und me, dat de herschaf von Nassawe Bilestein hait inne gehaft unde gerettit[87]) in der zinten unde vreischin ne anders geschein. Dit gezuch geschach zo Dildehusen ûf deme kirchove, da was ûfer unde horte er Henrich von Kailsmunt, er Rorich der vait, er Rorich von Wileburch, er Erwen van Wetflair, Rifert von Schelte, Gerlach von Lune, Lodewich Monich unde vil ander berver lude, de datzo gerofen wûrden. Vortme des dinsdagis derna zo Mengirskirgen[88]) wart zo gezuge geleit Henrich von der Bach; de spricht uf sinen eit, dat Bilstein liit unde horet in Keleberger zinte, unde eme gedenkit und hait gesein: svenzich gair unde me de heren berechten von Nassave in der zinte, unde he was ambman in der zinte von der herren wegen von Nassawe und sprecht me, dat he driwerve beleiden[89]) gesein hait Kalinberger zinte dat Bilinstein dar in horte, unde saich graven Emechen[90]) zo eyner ziit sin in der beleidungin Roker Speicht, Roker von Almerode, Gyso von Hayre unde Maynegolt von Hayre, de spregint als dose vorgenante gezuge und nement dat uf eren eit. He was over er Ude en kirchhere von Mengerskirgin, er Johan der kirchere von Walderdorf unde ander birve lude de das z[u] wûrden gerofen.

Und ich Conraid Prind von Kovelenze ein gemeine schrivere von keiserliche gewalt sint ich over dûsme gezuchnisse und leidunge bin geweist und van geheise des officialis von Covelenze so hain ich dosin breif geschreven und gebeyde haynt mit mine gewoinlich zeichene gezeicht.

Beilage II.

Zur Geschichte des Herborner Stadtsiegels.

Das heute im Gebrauch befindliche Siegel der Stadt Herborn zeigt im Siegelfelde unter einem Satteldache, über dem fünf mit zahlreichen Fensteröffnungen ver-

---

[80]) reehende B.

[81]) Dillhausen, nw. Weilburg, im Kreise und früheren Amte Weilburg.

[82]) in medaille A. yn dale B.

[83]) Geboberte B.

[84]) der A. dos B.

[85]) Bilstein, sw. Herborn, im Kreise Dillenburg und früheren Amte Herborn, Sitz der Herren von Bollstein.

[86]) [illegible]

[87]) [illegible] B.

[88]) [illegible], nw. Weilburg, im Kreise und früheren Amte Weilburg, zeitweise [illegible]

[89]) [illegible]

[90]) [illegible] I., der Stifter der älteren hadamarschen Linie des Hauses Nassau, ge[illegible]

sehene Türme sichtbar sind, in der Mitte einer dreiteiligen Nische den deutschen König Wilhelm, mit Scepter und Reichsapfel in den Händen, auf einem Throne sitzend, und neben ihm die beiden nassauischen Grafen Walram und Otto. Die Figur des Königs entspricht genau der auf dem Siegel König Wilhelms, wie es z. B. der Urkunde vom 6. November 1251 über die Verleihung des Stadtrechts an Herborn angehängt ist. In dieser Gestalt erscheint das Stadtsiegel auch auf der Medaille, die der Herborner Altertumsverein zur Feier des Gedenktages der Stadtrechtsverleihung neuerdings hat schlagen lassen, und es ist dadurch auch weiteren Kreisen bekannt geworden. Für ein heutiges Stadtsiegel ungewöhnlich altertümlich, hat es wohl überall den Glauben erweckt, dass es eine getreue Nachbildung des ältesten Siegels der Stadt aus dem 13. Jahrhundert ist. Allein dieser Glaube ist gründlich falsch. Im ältesten Stadtsiegel ist die auf dem Throne sitzende Figur nicht der König Wilhelm mit Scepter und Reichsapfel, sondern der h. Petrus mit Schlüssel und Buch und dem Heiligenschein um das Haupt.

Als die Stadt sich im Jahre 1867 ihr neues Siegel anfertigen liess, hat sie, wie mir mitgeteilt wurde, den damaligen Staatsarchivar Dr. Rossel in Wiesbaden zu Rate gezogen und eine von ihm entworfene, heute im Besitz des Herrn J. H. Hoffmann in Herborn befindliche Skizze dafür zu Grunde gelegt. Rossel hatte eine sehr gute Kenntnis von den nassauischen Siegeln; er ist der Mitbegründer und die Seele der sphragistischen Sektion des nassauischen Altertumsvereins gewesen[91]) und ihm verdankt letzterer hauptsächlich seine schöne Sammlung von Siegelabgüssen. Im Jahre 1867 standen Rossel als Archivar Originalabdrücke des Herborner Stadtsiegels genug zur Verfügung. Wie man aus seinem Werkchen über das Wappen der Stadt Wiesbaden[92]) sieht, in dem er den Vorschlag zur Abänderung des damaligen Stadtwappens macht, ging er im allgemeinen von der sehr beherzigenswerten Anschauung aus, dass unsere Stadtvertretungen wohl am besten thäten, die heutigen Wappen nach ihren alten Siegeln abzuändern. Leider ist man ihm nicht gefolgt und hat sich wohl ein Wappen aufoctroyieren lassen, das weder neu noch alt ist. Wenn er nun bei seiner Skizze für das Herborner Siegel in so auffallender Weise von dem alten, ihm sehr gut bekannten Siegel abwich, so kann ich nicht anders glauben, als dass er das bewusst und absichtlich gethan hat. Es mochte ihm sinnreicher erscheinen, die beiden nassauischen Grafen zum Könige um das Stadtrecht Herborns bitten oder dafür danken zu lassen, als zum h. Petrus, dem alten Stadtpatron, zu flehen. Ob er nicht aber doch besser, weil historisch treuer, gehandelt hätte, wenn er den Apostel nicht entthront und der Stadt ihr altes Siegel wiedergegeben, da nun durchaus einmal das bisherige Siegel beseitigt werden sollte?

Indessen kann sich Rossel darauf berufen, dass man schon lange vor ihm die auf dem alten Stadtsiegel in der Mitte befindliche Figur für den deutschen Kaiser ausgegeben hat. Ein nicht genannter Verfasser[93]) berichtet nämlich in einem Artikel der „Dillenburgischen Intelligenz-Nachrichten" vom Jahre 1779[94]): „Was nun der Herr G. Rath Kremer aus der Dillenburger Archivalurkunde von dem vom Könige Wilhelm verliehenen Stadtrecht dargethan, dasselbe wird auch durch die Zeichnung des ältesten Stadtinsiegels bestätigt, als auf welcher der Kaiser auf einem Thron sitzend vorgestellt wird, und zu beiden Seiten derselben standen die zween Grafen Otto und Walram. Aus welcher Ursache es aber geschehen, dass in der Folge ein bischöflicher Stuhl und zu beiden Seiten Petrus und Maria in dieses Siegel gekommen, ist nicht so leicht zu bestimmen".

---

[91]) S. Annalen des Vereins XI, 44, 53.

[92]) K. Rossel, Das Stadt-Wappen von Wiesbaden.

[93]) Vielleicht Steubing?

[94]) Historische Nachricht von der Stadt Herborn in den Dillenburgischen Intelligenz-Nachrichten, Jahrgang 1779, S. 723 ff. Ich verdanke den Hinweis meinem Kollegen, Herrn Archivar Dr. von Domarus.

Was bei Rossel bewusste Absicht ist, ist bei dem ungenannten Schriftsteller wohl nur mangelhafte Kenntnis. Offenbar hat er niemals ein gut erhaltenes altes Siegel der Stadt zu Gesicht bekommen; er würde sonst weder St. Peter mit einem Kaiser, noch die beiden Grafen mit Petrus und Maria verwechselt haben. Seine Beschreibung beruht übrigens auf ganz verworrener Kenntnis auch der jüngeren Stadtsiegel.

Eine Aufzählung der Siegel Herborns giebt Steubing in seiner Topographie von Herborn, S. 117, allein sie ist keineswegs vollständig. Es würde sich daher wohl einmal lohnen, eine genaue Zusammenstellung, die von Abbildungen begleitet sein müsste, zu liefern.

Ein Herborner Bederegister aus dem Jahre 1398.

Von

A. Eggers.

—

Das Königliche Staatsarchiv zu Wiesbaden besitzt unter den Beständen des alten Dillenburger Archivs ein Register der an das gräflich Nassauische Schloss Herborn im Jahre 1398 fallenden landesherrlichen Abgaben, das nicht nur als wahrscheinlich ältestes Verzeichnis[1]) seiner Art im Gebiete des vormaligen Herzogtums Nassau von erheblicher Wichtigkeit ist, sondern in mehr als einer Hinsicht auch über Fragen der Geschichte von Stadt und Amt Herborn wünschenswerten Aufschluss giebt und darum einen Abdruck an dieser Stelle verdient.

Das Register[2]) hat folgenden Wortlaut:

Nota diet ist die herbestbede uff deme lande, die zu Herbern gehoret. Sub anno domini millesimo trecentesimo nonagesimo octavo uff unser liebin frauwin tag, als sie geborn ward, nam myn liebir gnedigir juncher Herbern yn etc.

Selbach.[3])

Item zum erstin zu Selbach Heincze Smerer 4 sch.[4]) ye 27 hellir vor eynen schilling.

Item	Berter	4 sch.
	Mensch	10 sch.
	Arnolt	5 sch.
	Clenichin	5 sch.
	Suren Henne	1 sch.
	Ailff unde sin bruder	10 sch.
	Bypus	3 sch.
	Ryffe	3 sch.
	Richolff	2 sch.
	Bogkel	2 sch.
	Cuncze Smerer	1 sch.
	Herman Morrich	1 sch.
	der Snyder	1 sch.

Bigken.[5])

Item	Heincze Burner	4 sch.
	Ranckin Henne	2 sch.
	Brelle	2 sch.
	die hoisfrauwe[6])	
	Wildin Henne	1 sch.

[1]) Als zeitlich nächste Bedeverzeichnisse besitzt das Staatsarchiv zu Wiesbaden die von Camberg vom Jahre 1435 an.

[2]) Altes Dillenb. Arch., H. 2497. Papier, 8 Bl. Schmalfolio, davon 7[b] und 8 unbeschrieben. Schrift von einer Hand, gleichzeitig, mit vereinzelten Korrekturen.

[3]) Herbornseelbach.

[4]) Die Beträge, in der Vorlage in Worten oder meistens in römischen Zahlen angegeben, sind hier in Ziffern gesetzt. Schilling statt sol. der Vorlage.

[5]) Bicken.

[6]) Der Betrag ist nicht angegeben, wie unten mehrfach.

	Ringelnde Henne	4 sch.
	Sulbirge	1 sch.
	Schurgen	2 sch.
	Stubinges Heincze	2 sch.
	Lugkarde Henne	3 sch.

Offinbach.

Item	Kloppel von Stůbinges wegen	2 sch.
	Drogener	4 sch.
	Richel	2 sch.
	Abinhenne	4 sch.
	der junge Gerhard	1 sch.
	Felke	2 sch.
	der junge Koůffmann	1 sch.
	Scheppin Hille	2 sch.
	Sůre	3 sch.
	Pedir in der Gaszin	4 sch.
	Gerchen	4 sch.
	Diepel Webir	4 sch.
	Rupen[7]) Henne	2 sch.
	der Weldir	5 sch.
	Hennichin in der Gaszin	3 sch.
	Moschornn	3 sch.
	Rucker Smyed	3 sch.
	Hensperchirs son	1 sch.
	Henspechir	2 sch.

Baldirspach.[8])

Item	Elheid	6 sch.
	Clůchin	1 sch.
	Snabel	4 sch.
	Stolcze	2 sch.
	Elheide Henne	5 sch.
	Wiese Johann	6 sch.
	Schurer	3 sch.
	der junge Schurer	1 sch.[9])
	Heinkelmann	1 sch.
	Elsichin	1 sch.
	Backhusen der junge	1 sch.
	Backhusen der alde	1 sch.

Hisperg.[10])

Item	Hennichin	6 sch.
	Brůne der bedit zu Drydorff	4 sch.

Guntirsdorff.[11])

Item	Fye	6 sch.
	Hille	3 sch.
	[illegible]	2 sch.
	Brune	4 sch.
	Heinrice	3 sch.

Herbach.[12])

Item	Siodirhose	2 sch.
	Cuncze Mynczericks	1 sch.
	Else von Rode	1 sch.
	Friederich	1 sch.
	Cunczichin	1 sch.

Schunenbach.[13])

Item	Sote	4 sch.
	sin eyden	3 sch.
	Hernhenne[14])	2 sch.
	Heschin	2 sch.
	Berghenne	5 sch.
	Mathiis	2 sch.
	Cunczichin	1 sch.
	Hermans Henne	3 sch.
	Hennelin	3 sch.

Breidscheid.

Item	Richilchin	5 sch.
	Gelen Henne	2 sch.
	Nyclauwes	4 sch.
	Rumph	5 sch.
	Cuncze der Denckirschin son	4 sch.
	Reymolt	3 sch.
	Broster	2 sch.
	der snyeder	1 sch.
	Herpel	1 sch.
	Hube	2 sch.
	Heinczichin von Rabinscheid der ingibet nicht	2 sch.
	der junge Borkhusen	1 sch.

Erpach.[16])

Item	Lencker	1 sch.
	Schelpin	1 sch.
	Kenckel	1 sch.
	der molner	1 sch.

Medinbach.

Item	Knuschen[17])	4 sch.
	die Erlinbechirnn	3 sch.

[7]) Unten: Rumpen.
[8]) Ballersbach.
[9]) Im Text sol. doppelt gesetzt.
[10]) Hirschberg.
[11]) Gondersdorf.
[12]) Hörbach.
[13]) Schönbach.
[14]) So! statt Bern-.
[15]) Davor sol. durchgestrichen.
[16]) Erdbach.
[17]) Über dem sch ein i.

	Cuncze Fingke	2 sch.
	Cuncze Würge	1 sch.
	Cläus	1 sch.

Ockirsdorff.[18])

tem	Gobel	2 sch.
	der ist in dii stad Herbern geczogen	

Burg.

em	Loczichin	4 sch.
	Petir unde Tiele	7 sch.
	Bockel	2 sch.
	Wenczel von Arde	2 sch.
	Lode von Stippach	

Murckinbach.[19])

n	Rucker	1 sch.
	der Wiese	1 sch.
	Ernst	1 sch.
	Wenczils Cunczichin	1 sch.
	Hennichin unde sin geselle	1 sch.
	Emeln	1 sch.

Diet ist die meybede nach der herbist . auch uff deme lande.

Selbach.

n	ersten Heincze Smerer	2 sch.
	Berter	2 sch.
	Mensch	6 sch.
	Arnolt	2 sch.
	Clenichin	3 sch.
	Suren Henne	1 sch.
	Ailff unde sin bruder	8 sch.
	Riffe	1 sch.
	Bipus	1 sch.
	Richolff	1 sch.
	Bockel	1 sch.
	Cuncze Smerer	1 sch.
	Hermann	1 sch.

Bicken.

	Heincze Borner	1 sch.
	Ranckin Henne	1 sch.
	Brelle	1 sch.
	Wilden Henne	1 sch.
	Ringelude Henne	1 sch.
	Schürgen	1 sch.
	Stubing	1 sch
	Luckarde Hennichin	1 sch.
	Kuczel	2 sch.[20])

[18]) Uckersdorf.

[19]) Merkenbach.

[20]) Davor 1 sol. durchgestrichen.

Offinbach.

Item	Kloppel	1 sch.
	Drogener	1 sch.
	Richel	1 sch.
	Abinhenne	1 sch.
	Felke	2 sch.
	Scheppinhille	1 sch.
	Sure	1 sch.
	Pedir in der Gaszen	1 sch.
	Gerchen	2 sch.
	Diepel Webir	1 sch.
	Rumpen Henne	1 sch.
	der Weldir	2 sch.
	Hennichin in der Gaszin	1 sch.
	Mosehornn	1 sch.
	Rukel Smyed	1 sch.
	Henspechir sin son	1 sch.[21])

Baldirspach.

Item	Elheid	3 sch.
	Clüchen	1 sch.
	Snabel	1 sch.
	Stolcze	1 sch.
	Elheide Henne	1 sch.
	Wiese Johann	3 sch.
	Schurer	1 sch.
	Heinkelmann	1 sch.

Hisperg.[22])

Item	Hennichin	3 sch.
	Brune der bedet zu Drydorff	4 sch.

Gontirsdorff.

Item	Fye	3 sch.
	Hille	3 sch.
	Brune	1 sch.
	Heinrice	1 sch.
	Kolhenne	1 sch.

Herbach.

Item	Slodirhose	2 sch.
	Cune Mynczerichs	1 sch.
	Else von Rode	1 sch.
	Cuncze ir son Friederich	1 sch.

Schünenbach.

Item	Sote	2 sch.
	sin eyden	1 sch.

[21]) Darnach item durchgestrichen.

[22]) Davor item nicht ganz ausgeschrieben.

	Bernhenne	1 sch.[23])
	Heschen	1 sch.
	Berghenne	3 sch.
	Mathiis	2 sch.
	Cunczichin	1 sch.
	Hermans Henne	1 sch.
	Henlin	1 sch.
	Breidscheid.	
Item	Richel	2 sch.
	Gelen Henne	1 sch.
	Nyclaûs	3 sch.
	Rumph	3 sch.
	der Dengkelschin Cuncze	1 sch.
	Brommer	1 sch.
	Brorst	1 sch.
	Hube	1 sch.
	Rabinscheid[24]) nicht	
	Herpel	1 sch.
	Erpach.	
Item	Lincker	1 sch.
	Medinbach.	
Item	Knustschen	1 sch.
	dii Erlinbechern	1 sch.
	Cuncze Fincke	1 sch.
	Burg.	
Item	Loczichin	2 sch.
	Petir unde Tielichin	3 sch.
	Wenczel von Arde	2 sch.
	die ingefallen nicht	
	Murkinbach.	
Item	Rucker	1 sch.
	der Wiese	1 sch.
	Ernst	1 sch.
	Wenczilchin	1 sch.
	Hennichin unde sin geselle	1 sch.

Diet ist die herbestbede in der stad zu **Herbern** gesaist sub anno domini millesimo trecentesimo nonagesimo octavo.

	Czum ersten Scheppe	2 sch.
Item	Gerlach Plockinbeyn	2 sch.
	Grabenhenne	5 sch.
	Heinrice	6 sch.
	Letter[25])	3 sch.
	Mulenheyne	7 sch.
	Fickeln Cuncze	2 sch.
	Wigand Morung	2 sch.
	Hermann Lewe	6 sch.
	Henne von Bicken	2 sch.
	Pebir	21 sch.
	Sibeln Henne	1 sch.
	Wizen Gilen frauwe	9 sch.
	Zornn	8 sch.
	Paffenhenne	4 sch.
	Gliperg	6 sch.
	Glappirczan	4 sch.
	Heincze Kouffmann	3 sch.
	Cunemann 2 sch. sin son	1 sch.
	Heyneman von Schûnenbach	5 marg
	Schunhenne	1 sch.
	Sipeln Cuncze	6 sch.
	Schrieconcze	1 sch.[26])
	Nickel in der Kaldinbach	1 sch.
	der junge Winter	1 sch.
	Meczenhenne	1 sch.
	Diederich sin bruder	2 sch.
	Schibinheinne	14 sch.
	Tiele in der Kaldinbach	6 sch.
	der ruwe Snyder	2 sch.
	Hasenmecze	2 sch.
	Herman ir son	1 sch.
	Fending	2 sch.
	Diczmann	5 sch.
	Guldinhenne	3 sch.
	die Walmensze	2 sch.
	Kurczen Diederich	4 sch.
	Sibel Czymermann	8 sch.
	Curd von Dillin	18 sch.
	Wigeln Cuncze	2 sch.
	Ennichin Henne	2 sch.
Item	Bulhenne	3 sch.
	Bernhard uff der Bach	4 sch.
	Gile Ferber	4 sch.
	Reymar	4 sch.
	Heinckel von Bicken	5 sch.
	Bechmann	2 sch.
	Diederich Bremper	13 sch.
	Wernher Schûmann	7 sch.
	der Heyden	1[27]) marg
	Jungemans Henne	4 sch.
	Henne Schulepper	5 sch.
	Donnenbecher	6 sch.
	Cunczichin Plockinbein	4 sch.
	Dryfft	12 sch.
	Cuncze Seiger	6 sch.
	Cuncze von Burg	5 sch.

[23]) Davor 2 durchgestrichen.

[24]) Oben: Heinczichin von R.

[25]) Oder Lotter?

[26]) Davor 6 durchgestrichen.

[27]) Verschnörkelt, ähnlich der Ziffer 2.

Hûnen Dilichins Henne	7 sch.
Sleytin Elheid	2 sch.
Henne Kiszmann	6 sch.
Ryngelude Heyne	4 sch.
Menschinstucke	2 sch.
der junge Schemel	
Ricwey	2 sch.
Twinghellir	2 sch.
Gile Beckir	4 sch.
Bernhart Ripper	8 sch.
Henne Smyed	6 sch.
Hennichin Snyedir	4 sch.
Fischer Hennen son der snyder	2 sch.
Gele Fergen	3 sch.
Webirhenne	3 sch.
Benschenne	9 sch.
Buches son	2 sch.
Henne von Ysmerade	3 sch.
sin muder	4 sch.
Elbracht Doringer	2 sch.
Gerlach Wever	9 sch.
Nolde Wever	3 sch.
Gile von Abindorff	3 sch.
Heinrich von Denspach	2 sch.
Henne von Uffinbach	12 sch.
Rulsz Heynemann	6 sch.
Diederich Herchin	2 sch.
Fyen Henne	2 sch
Baselhenne	3 sch.
Konckelkam	13 sch.
Ruckeltey	12 sch.
Elheid Engilmars	11 sch.
dii Schibeschin unde ir son Gile	3 sch.
ire tochtir Gelichin	2 sch.
der Strubechin eyden Eynolff	2 sch.
Eghard Hudels	11 sch.
Conrad Frysz	1 marg
Henne Buch	5 sch.
Swertfegers Concze	2 sch.
Hunen Dilichins Hebel	7 sch.
Strempels Else	2 sch.
Schrickelheyne	7 sch.
Geckirhenne	2 sch.
Strebûr	4 sch.
Gile Boiff	3 sch.[28])
Henne von Erpach	1 sch.
Fyerwecke	5 sch.
Herman von Ebirspach	2 sch.
Tiele Jungker	2 sch.
Fittich Hennen wip	2 sch.

[28]) Davor 3 durchgestrichen.

Loczichin[29]) ire eyden	2 sch.
Matthiis tochter	1/2 marg
Stigoffs frauwe	1 sch.
Gerhardes Curdes eyden von Bicken	2 sch.
Heinczichin Smyd	4 sch.
Wertgast	14 sch.
Ysfred Morung	2 sch.
Frenemertel	1 sch.
Hartmann Liebeconcze	4 sch.
Schibin Hermann	4 sch.
sin bruder kelner	1 sch.
Gleffauge	2 sch.
Wigel Lower	11 sch.
Hennen Federn wip Else	5 sch.
Heinczichin Lower	8 sch.
der Hûne	8 sch.
Peter[30]) Ragusz	10 sch.
Heincze Hamer	4 sch.
Cuncze Phuntwage	
Gerolde Tiele	20 sch.
Bônckel	1 sch.
Welker	22 sch.
Wigand Schemel	4 sch.
Tiele von Uffinbach	1 sch.
Bûrner	2 sch.
Smyldehenne	1 sch.
Tiele Mangolt	3 sch.
Bercz Heinemann	2 sch.
Lose	1 sch.
Schonmunges Henne	2 sch.
Heincze Winge	3 sch.
Scholle	2 sch.
Henne Crees eyden	1 sch.
Cuncze von Lasfe	2 sch.
Richwyn der Haczichin eyden	2 sch.
Hermann von Selbach der snyder	2 sch.
Boiffhenne	2 sch.
Portener	5 sch.
Tiele Becker	3 sch.
Bendel	2 sch.
Endres Schûmann	3 sch.
der Belczer	4 sch.
Ulenhenne unde sin son	2 sch.
Heyneman Grameleyp	3 sch.
Buszichin	2 sch.
die Lenczen	2 sch.
Stauffinberges Gerlach	3 sch.
Stauffinberges Mecze	2 sch.

[29]) Über den undeutlichen 3. Buchstaben cz übergeschrieben.

[30]) Peter übergeschrieben.

Oittirhenne	2 sch.
Hennichin der Snupen eyden	1 sch.
Tiligen Henne	1 sch.
Wigand Schicht	1 sch.
Heinckel Doder	1 sch.
Resenhenne	2 sch.
Beischen	2 sch.
Hane	2 sch.
Peffir	1 sch.
Wenczilchin	1 sch.
Hermann Scheffir	5 sch.
Mangolt	2 sch.
Schibin Lode	2 sch.
Henspechir	2 sch.
Gibeln Henne	2 sch.
Peter Schûteler	2 sch.
Endres der snyder	4 sch.
der junge Blyers	2 sch.
Locze Grasemocke	1 sch.
Bechtelt Czymmermann	2 sch.
Rosinkrancz	3 sch.
Beynnrundes Hennichin	1 sch.
Hermann Wilde	2 sch.
Heincze von Heiger	1 sch.
Berczhenne	2 sch.
Locze Rintfleisch	1 sch.
Dufelchin	2 sch.
Wulff	1 sch.
Henne Gans	1 sch.
Heincze von Uffinbach	2 sch.
Gilen son von Abindorff	1 sch.
Cleynhenne	2 sch.
Curd Frysz von sines vater wegen	4 sch.
Katherine von Derinbach	3 sch.
Herman Reuber	1 sch.
Curd von Bickin	1 sch.
Loncke	1 sch.
Meczeln Henne	2 sch.
Weldirchin	1 sch.
Ruszhenne	1 sch.
Stammel Henne	1 sch.
Diederich Spenczers eyden	1 sch.
Henne Breitheubet	1 sch.
Herman Hund	2 sch.
Curd Bracbein	2 sch.
Richman Reymolt	2 sch.
Heincze von Aldinkirchin	2 sch.
Summa hundert gulden.[31])	

Zu meybede gibet die stad auch hundert gulden glich der herbistbede etc.

Diet sint die mulen.

Item zwo mûlen in der stad, die gebin ŷ des jares 16 maldir weiszes ye zu der frone fasten 4 malder unde 42 malder kornes, die giebet mann von tage zu tage unde 3 swynes, igliches von 18 tornasz.

Item eyne mulen zu Herbach, die giebid $2^1/_2$ malder kornes.

Item agkers vor der stad zu zwen pluge angeverde mit deme hobe zu Burg.

Item der medem[32]) zu Baldirspach gein Herbernn.

Item der medem uff der Weytbach, der gein Herbern gehoret.

Item eyne wiesin vor der stad unde eyne wiesen uff Langenwerden, die zwo thun 10 fuder hauwes.

Item eyn gudichin zu Flieszbach gein Herbern — eyn wingarte zu Herbernn, da uffe gefallen 8 ame wyns.

Ouch sin da viele eckere, dii sin vorluwen[33]) eyner umme daz vierde seil, der ander umme daz funffte, daz findet mann an deme zinsbuche.

Item schurenzins von beckernn unde von fleischhauwernn bienahe 9 phund geldes.

Item zu zwen malen zume jare kuwe unde hemel zu eszin.

Item wagen zu eischin gein Mencze zu wynfüre.

Item uffkummen von toden luden.

---

[31]) Die Summe stimmt nicht. Die Beträge ergeben für Herborn 748 Schill. und $7^1/_2$ Mark. Vgl. unten Anm. 84.

[32]) Ursprünglich fiskalische Abgabe von einer Hufe Landes, später auf Rodungen beschränkt. Vgl. R Schröder, Deutsche Rechtsgeschichte, 3. Aufl., S. 190.

[33]) Verliehen.

Diet gehoirte[34]) unde hat allewege gehoirt gein Dillinberg unde ist gelegin in der Herbernn marg unde ist auch uszgenommen in deme vorsacze gein grave Heinrich von Bielstein.[35])

Czum erstin die mule zu Burg, die thud jars 3 malder kornes aldaselbes 14 mest*en* fruchte von eyme cleynen hubichin.

Item zu Abernn Erpach[36]) eyn mulichin, thud jars 3 maldir fruchte aldaselbes 10 mest*en* weiszes eyn jar unde daz ander jar 11 mest*en*.

Item zu Bickin lied eyn hubichin daz thud hûre[37]) von jare 5 maldir, aldaselbes stendes pachtes alle jar 4 maldir kornes.

Item eynen zol in der stad zu Herbernn: von eyme fuder wyns, daz da durch geed, 2 thor*nasz* unde von eyme karren gelestet[38]) 1 thor*nasz* unde von eyme salczkarren 1 thor*nasz*, gefurd[39]) gein Dillinberg.

Item alle ungelt gefellet an dii stad zu buwe.

Item der cleyne zol, davone loned man den thornhudern, darzu 4 maldir kornes unde die stad von demselben cleynen zolle die andern 4 maldir kor*nes* unde 2 gulden.

Item die grube, dar mann die schiebirsteyne brichet, gein Dillenberg; davone ist bynnen 10 jaren nicht gefallin, ane nû gibet man steyne darvone an dii capellin.

Item da ligin garten vor Herbernn, davone gefallen czinse unde wazgulde gein Dillenberg, unde huner gein Herbern, der sin 28.

Item 4 marg usz denselbin czinsen gein Aldinberg.[40])

Land.

Czum*me* erstin Swenolde Bernhard daz stucke in dem Elkirbache[41]), davone sal her daz fierde seyl gebin. derselbe Bernhard sal gebin von 9 seilen 2 seile von den stucken an den Stulen.

Item derselbe Bernhard sal gebin daz fierde seil von eyme stucke hinden an dem stucke an den Stulen.

Item Heyne Weitgast sal gebin von dem stucke hensied den Rindersdalen an deme Berge $^1/_2$ maldir, wilchirley fruchte ez dregid.

Item Henne Smyed von Wileburg sal gebin 18 tornasz von eyme stucke abendig der leymkûten.

Item Heincze sin eyden giebet 3 thor*nasz* von eyme stucke abendig Heinczichins burne.

Item Heincze Hamer sal gebin 6 thor*nasz* von eyme stucke an deme Tannenberge.

Item Heincze Smyd, Hennen Smydes eyden, sal gebin daz fierde seil von eyme stucke gelegin aben da suster Jungen grund wyndet, derselbe Heincze sal gebin daz dritte seil von eyme stucke an dem Gettenberge.

Item Gerlach, myns herren knecht, sal gebin daz fierde seil von eyme stucke in suster Jungen grunde.

Item Henne Smyed vor der Porten sal gebin daz dritte seil von zwen stucken in deme Alspache, die stoiszin an den weg gein Baldirspach unde sal sie habin zu mystrechte.[42])

---

[34]) ge übergeschrieben.

[35]) Den Gebrüdern Heinrich und Reinhard Grafen zu Nassau-Beilstein war im Jahre 1398 eine Gülte von 200 Mark aus Stadt und Gericht Herborn versetzt. S. unten S. 53.

[36]) Erdbach bestand im 14. Jahrhundert aus Ober- und Niedererdbach. Vgl. Vogel, Beschreibung des Herzogtums Nassau, 721.

[37]) Pacht.

[38]) Beladen.

[39]) d. h. abgeliefert.

[40]) Kloster Altenberg, nördlich von Wetzlar.

[41]) Davor durchgestrichen Elbrachte.

[42]) d. h. mit dem Recht, beim Aufgeben des Landes den Wert des zuletzt darauf verwendeten Dunges ersetzt zu erhalten.

Oley unde zwiebeln gulde.

Item czum ersten dii zwene Snegnele[43]) Cuncze unde Heinr*ich* unde ire gesellin 2 mesten oleys unde[44]) 2 mesten czwebeln.

Item Lodewig von Bicken $^1/_2$ mesten oleys unde $^1/_2$ mesten czwebeln.

Item Heinr*ich* Snegel $^1/_2$ mesten oleys unde $^1/_2$ mesten czweln.[45])

Item dij Grameleybin $^1/_2$ mesten oleys unde $^1/_2$ mesten czwebeln.

Michelhuner.

Item der alde Doring	2 huner	Item Richel Louwer	1 hun
dii schiebirgrube 2 gense	2 huner	Mennichin	1 hûn
Giele von Abindorff	2 huner	Reymars hus	2 huner
her Johann Czymmerman	1 hûn	Locze Becker	1 hûn
Rodemulen	2 huner	Bercz	1 fasnachthun
Ybechir	2 huner	der junge Matthiis	1 hun
Sicze	1 hun	Heyneman Schemel	1 hun
Eynolffs Tiele	2 huner	Brucke	1 hun.

Mertinshuner.

Item Diczmann	1 fasnachthun	Item Cziegelhenne	1 hûn
Heynemann	1 hûn	Locze Czolner	1 hûn
Blyers	1 hun	Hartman der Haczichin eyden	1 hun
Schurhennen eydin bede	1 hun	Brucke	1 hûn
Scheppe unde Schûme	1 hun	dij czwene Snegele, Conczen unde Heinr*ich* unde ire gesellen	4 fasnachthuner
Johann der webir	2 huner	Herman von Ebirsbach	1 hun
Bracbeins wip	1 hun	Hûnen Dilichin	1 hûn
Elbrecht Kurczundirdenougen	1 hun	Czornn	1 hûn
Giele Arde	2 huner	46 malder habern giebed daz land des iares uff daz hûs.	
alde Phuntwage	1 fasnachthûn		
Heinr*ich* Wiprachtes schriebir bruder	1 hun		
Wiesze Mecze	1 hûn		

Nota dii stad zu Herbernn sal zwene wechtere uf daz hûs halten.

Wie aus den Eingangsworten unzweideutig hervorgeht, ist das Register aus bestimmtem Anlass angelegt worden. Am 5. September 1398 bekundet Landgraf Hermann von Hessen in einer Urkunde[46]), dass ihm vom Grafen Johann zu Nassau-Dillenburg und dessen Gemahlin Margarethe geb. Gräfin von der Mark Schloss Herborn, Burg und Stadt *mit dorffen und gerichten, die darzu gehoren*, was alles Graf Johann vom Landgrafen zu Lehen trägt, für 4000 Gulden versetzt worden ist.[47]) Als zugehörige Dörfer werden genannt: Herbornseelbach, Bicken, Offenbach, Ballersbach, Sinn, Merkenbach, Hirschberg, Gondersdorf, Heiligenborn, Roth, Schönbach, Breitscheid, (Ober- und Nieder-) Erdbach, Amdorf, Uckersdorf, Medenbach, Burg, Hörbach und Donsbach.

---

[43]) So! statt Snegele.

[44]) Übergeschrieben.

[45]) So!

[46]) Wie die übrigen nachstehend angeführten urkundlichen Quellen im Staatsarchiv zu Wiesbaden, Altes Dillenb. Arch.

[47]) Vgl. auch oben S. 37, Anm. 52.

Ausgenommen sind von der Verpfändung die *garthen czinse und hobestede, die innewendig und ussewendig Herbornn gelegin und fallende sin* im Betrage von 18 Gld., ferner die *wassegulde* (Wachsgülte), die der Gräfin Margarethe als Wittum zusteht und woraus sie jährlich 4 Mark den Klosterjungfrauen in Altenberg zu Seelgerede geben soll. Der Landgraf übernimmt es, die 200 Mark, die den Grafen Heinrich und Reinhard zu Nassau auf Schloss und Gericht Herborn verschrieben sind, jährlich auszuzahlen. Die Pfandlösung soll nicht vor Michaelis nächsten Jahres erfolgen.[48])

Am Feste Mariä Geburt, dem 8. September 1398, also 3 Tage nach Ausstellung der eben erwähnten Urkunde, nahm nach den ersten Worten unsers Registers *meyn liebir gnedigir juncher* Herborn „ein". Da eine feindliche Einnahme der Stadt Herborn für diese Zeit nicht in Frage kommt, so kann mit diesen Worten nur die Übernahme von Stadt und Gericht Herborn durch den Landgrafen oder dessen Beamten gemeint sein und es ergiebt sich demnach in ungezwungener Weise der Anlass zur Anfertigung des Registers, als einer Übersicht über die dem Landgrafen aus Stadt und Gericht Herborn zustehenden Einnahmen.

So erklärt es sich wohl auch, dass bei den Dörfern die Herbstbede, die ja in kurzer Zeit fällig war, der Maibede im Register vorangestellt ist und dass auch für Herborn nur die zur Herbstbede Verpflichteten namentlich aufgeführt sind, während die Maibede hier mit einer kurzen Bemerkung abgethan wird.[49]) In diesem Zusammenhange sind nun auch die Hinweise des Registers auf Verpfändung an Graf Heinrich von Beilstein und auf die 4 Mark Gefälle an das Nonnenkloster Altenberg, sowie die Aufzählung der Abgaben an das Haus Dillenburg verständlich.

Im übrigen giebt das Register Anlass, eine Reihe von Fragen aufzuwerfen. Zunächst: Warum sind die in der Verpfändungsurkunde von 1398 mitgenannten Orte Sinn, Heiligenborn, Roth und Donsbach nicht aufgeführt? Wir kommen damit gleichzeitig auf die Frage, ob das ganze sogen. „Gericht" Herborn in unserem Verzeichnis berücksichtigt ist, und müssen zu deren Beantwortung etwas weiter ausholen. Es muss an dieser Stelle davon abgesehen werden, eine Darstellung von der Entwickelung der Ämter im Nassau-Oranischen und im Besondern von der Bildung des Gerichtes bezw. Amtes[50]) Herborn und seiner Herauslösung aus der alten grossen Herborner Mark[51]) zu geben. Wir wollen uns darauf beschränken, urkundliche Zeugnisse der späteren Zeit über den Umfang des Amtes Herborn beizubringen.

---

[48]) Die Einlösung fand 1401 statt und zwar durch Heinrich Grafen zu Nassau-Beilstein, der laut Urk. vom 6. November d. J. von den Verpfändern und den Gebrüdern Adolf, Johann, Engelbrecht, Heinrich und Johann Grafen zu Nassau gebeten worden war, das Pfandobjekt für 4680 Gld. einzulösen und es nun seinerseits für diese Summe versetzt erhielt.

[49]) Allerdings werden die Einzelbeträge bei der Maibede in Herborn mit denen der Herbstbede wohl übereingestimmt haben.

[50]) Ein „Amtmann" zu Herborn erscheint zuerst 1313, Sept. 2–4; 1319 wird noch von einem Vogt gesprochen.

[51]) Vgl. die Karte bei Philippi, Siegener UB.

Als nächstfolgende wichtige Quelle kommen hier die von 1454 an (mit einigen Lücken) erhaltenen Dillenburger Landrentei-Rechnungen[52]) in Betracht, deren erste ausführlichere vom Jahre 1457 in der Aufzählung der zur *Herborn marcke* gehörenden Orte nur insofern nicht mit der obigen Urkunde von 1398 übereinstimmt, als sie Fleissbach dazu rechnet, nicht aber Donsbach und Offenbach, indem sie den letztgenannten Ort dem Amt Tringenstein, ersteren dem Amt Dillenburg zuweist.

In einem kurz nach 1571 abgefassten Kapitalschuldenregister[53]) fehlt dagegen wieder Fleissbach als Bestandteil des Amts Herborn, ebenso Donsbach, während die übrigen Orte der Urkunde von 1398 genannt sind. Ein Verzeichnis von 1580[54]) hat dieselben Dörfer beim Amte Herborn, wie die Renteirechnung von 1457 (auch in derselben Reihenfolge), nur ist zwischen Bicken und Ballersbach der Name Offenbach eingeschoben und der gräflich Nassauische Hof Edingen (bei Fleissbach, im heutigen Kreise Wetzlar) besonders aufgeführt.

Diese immerhin geringfügigen Schwankungen, die hier nicht weiter bis auf die neueste Zeit verfolgt werden sollen, zeigen, dass man es seit etwa der Mitte des 15. Jahrhunderts beim Amt Herborn mit einem festen Grundstock von zugehörigen Orten zu thun hat und dass sich nur das Gerichtsverhältnis von Offenbach, vielleicht auch Fleissbach, im Laufe der Zeit verschiebt.[55]) Dagegen kann für das Ende des 14. Jahrhunderts, dessen Anfang wohl überhaupt erst in unserem Territorium die Entwicklung der Amtsverfassung einleitete, von einer genauen Festlegung der Grenzen des Amts kaum schon die Rede sein. Wenn daher, wie man nach dem Wortlaut der Verpfändungsurkunde annehmen möchte, die im Bederegister nicht genannten Orte Sinn, Heiligenborn, Roth und Donsbach[56]) in der That im Jahre 1398 zum Gerichte Herborn gerechnet wurden, so müssen wir zur Erklärung dieses Fehlens nach andern Gründen suchen. An eine anderweitige Verpfändung der Einkünfte aus jenen 4 Dörfern[57]) ist kaum zu denken, weil in diesem Falle in der Urkunde für Landgraf Hermann dessen Erwähnung gethan wäre. Es bleibt nur die Annahme übrig, dass aus Gründen, die unten zu erörtern sind, in den betreffenden Orten damals keine Bede an den Landesherrn gezahlt wurde.

Über das Wesen der Bede, als der ordentlichen, direkten Steuer des Mittelalters, herrschen nunmehr wohl genügend einhellige Anschauungen[58]), als dass hier noch einmal näher darauf eingegangen zu werden brauchte. Wir

---

[52]) St. A., Rechnungen II, 45; 47.

[53]) St. A., Rechnungen III, 44; 23.

[54]) St. A., Altes Dillenb. Arch., C 306.

[55]) Donsbach erscheint, abgesehen von der Urk. von 1398, seitdem niemals als herrnischer Ort.

[56]) Es fehlen ausserdem die schon ihrer geographischen Lage wegen nach Herborn gehörigen Dörfer Amdorf und Fleissbach.

[57]) Wie sie häufig genug vorkamen. Vgl. die Verpfändung von 10 Mk. jährlich auf die Bede der Stadt Herborn, 1332. Regest bei Philippi a. a. O., No. 194.

[58]) Man vgl. v. Below, Artikel „Bede" im Handwörterbuch der Staatswissenschaften, Bd. 2, und „Grundsteuer", ebenda, 2. Supplementbd.; sowie R. Schröder, Rechtsgeschichte, S. 602.

wollen hier auch die zahlreichen früheren Erwähnungen dieser Abgabe in unserm Gebiet[59]) bei Seite lassen, uns vielmehr darauf beschränken, zu untersuchen, in welcher Weise sich das Register für die Bevölkerungsstatistik und Lokalgeschichte der Herborner Gegend verwerten lässt. Gelegentlich wird dabei auch auf die Geschichte des Steuerwesens überzugreifen sein.

Ein Hilfsmittel, um die Bevölkerungszahl für Herborn und die zugehörigen Dörfer festzustellen, bietet sich in dem Register nur in beschränktem Maasse, indem uns eben nur die Anzahl der Bedepflichtigen überliefert wird.[60])

Wie das Beispiel von Uckersdorf zeigt, wo von dem einzigen Bedepflichtigen gesagt wird, er sei nach Herborn gezogen[61]), waren keineswegs alle Dorfinsassen zur Zahlung der Bede an den Landesherrn verpflichtet, sei es nun, dass eine ausdrückliche Befreiung davon seitens desselben vorlag, sei es, dass die Bauern auf an sich bedefreiem Gut sassen. Ein Beispiel von landesherrlicher Befreiung, die in dieser Zeit wohl immerhin selten war, giebt eine Urkunde von 1453[62]), wonach Zymmer Henne, Bürger zu Herborn, durch den Grafen Johann zu Nassau von Dienst und Bede gefreit wird. Ritterbesitz war im Dillenburgischen während des 14. Jahrhunderts nicht an sich frei von landesherrlichen Abgaben.

1333[63]) verkaufen die Ganerben von Dernbach dem Grafen Heinrich von Nassau ihre Besitzungen und Rechte in Stadt und Mark Herborn und in 4 genannten Wäldern, sowie ihre Eigenleute in den „Landen und Festen" des Grafen, ausgenommen u. a. 13 Höfe in der Herborner Mark, deren Bebauer frei sein sollen von Schatzung, Bede, Fuhren und Dienst, im übrigen aber dem Gericht im Lande unterliegen. Nur, wenn etwa die betr. Hofleute gräfliche Eigenbehörige sind, sollen sie auch Schatzung u. s. w. thun, wie ihre Nachbarn. Es wird demnach von den verkaufenden Ritterbürtigen die Steuerfreiheit ihrer Hintersassen ausdrücklich ausbedungen, sie war also wohl nicht selbstverständlich. Damit stimmt überein, dass 1352 in einer Streitsache[64]) derer v. Bicken mit der Gräfin Adelheid zu Nassau jenen auferlegt wird, durch Leute, die nicht ihnen eigen sind, zu beweisen, dass die Gräfin von den v. Bicken'schen Leuten in der Herborner Mark jemals mehr genommen habe *dan ir alde greblich recht* (wozu ja in erster Linie die Bede gehörte).

Für die 2. Hälfte des 16. Jahrhunderts darf Bedefreiheit des ritterlichen und kirchlichen Besitzes in unserm Gebiet konstatiert werden.

Aus einer Aufzeichnung dieser Zeit[65]) erhalten wir sehr lehrreiche Mitteilungen über den Besteuerungsmodus, Bedefreiheit u. ä. Im Anschluss an eine amtliche Umfrage, worauf die Bede jeden Orts gesetzt werde, „obe sie

---

[59]) Schon 1258 werden petitiones, que dicuntur landbede im Westerwaldgebiet erwähnt, Urk. St. A., Altes Dillenb. Arch.

[60]) Bei Herborn allerdings noch eine Reihe anderer Namen, worüber unten.

[61]) Bei der Maibede wird die Steuerquote des Betreffenden nicht mehr aufgeführt.

[62]) St. A., Altes Dillenb. Arch.

[63]) Urk. im St. A., Altes Dillenb. Arch. Regest: Philippi a. a. O., No. 201.

[64]) Urk. von 1352, März 28, St. A., Altes Dillenb. Arch.

[65]) „Allerhandt Berichtt die Rentherey Dillenberg belangend", St. A., Altes Dillenb. Arch. C 306. Darin ein Abschnitt: „Bericht von der Bede, wie dieselbe im gantzen ampt Dillenbergk und Herborn gehaben, und worauf sie gesetzet wirdt".

uff ligende gutter, ein tag oder morgen landts, uff den wisswachs, den wagen hew, uff fahrende habe, uff heuser, viehe oder anders gesetzt werde", wird hierin für die einzelnen Ortschaften der Ämter Dillenburg und Herborn angegeben, wie, in welcher Höhe und von wem die Bede umgelegt wird und ob sich bedefreier Besitz im Orte befindet. Daneben wird noch der Preis für 1 Tag (Morgen) Land (oft mit Rücksicht auf die Bonität!) und für 1 Wagen „Heuwachs" angeführt. So heisst es von Heiligenborn: „seindt 4 hauss, geben 6 albus stendig". Der Wert eines Tages Land beläuft sich hier auf 16 Gld., der eines Wagens Heuwachs, d. h. einer Wiese, die 1 Wagen Heu giebt, auf 20 Gld. Am Schlusse steht: „noch etlich junckern gutter, seint frey". Um die Einzelberichte zusammenzufassen: in der Regel wird in den Dörfern die Bede, die „ständig" ist, sich gleich bleibt, von den Heimbergern und Geschworenen auf die einzelnen Einwohner je nach deren Vermögen angesetzt und später dem Rentmeister eingeliefert. An einigen Orten, wie Breitscheid, wird zunächst von jeder Feuerstatt ein bestimmter Betrag (2—3 Albus u. ä.) erhoben, der Rest der auf den Ort fallenden Steuer auf die Einzelnen repartiert. Mehrfach heisst es: nichts frei ausser Kirchengut und Junkerngut; in einigen wenigen Orten, so in Roth, ist überhaupt nichts frei. Bei Bicken wird angegeben, dass die Bede vordem durch 15 oder 16 [Leute] „gesetzt", nach „Gelegenheit" der Einzelnen, und dann „in ein kerb geschnitten" worden. „Seindt dessen semptlich zufrieden gewest"!

Wir sind auf diese Dinge etwas weiter eingegangen, indem wir inbezug auf steuertechnische Fragen wesentlich auf die Nachrichten aus dem späteren Mittelalter oder der neueren Zeit angewiesen sind.[66]) Unser Register selbst ist in dieser Beziehung ganz unergiebig. Es sei noch bemerkt, dass im 14. Jahrh. sowohl wie im 15. und später die Bede keineswegs die einzige Abgabe war. Im Jahre 1457[67]) hatte das Dorf Herbornseelbach (30 Beitragende) zu zahlen:

Maibede	8	Gld.	6	Turn.
Herbstbede	9	„	3	„
Maikuhgeld	6	„	—	
Herbstkuhgeld	8	„	—	
Weingeld	3	„	—	
Pfluggeld	7	Gld.	7	Turn. 3 Heller.

Wir wollen hier die einzelnen Abgabenarten, ihren Ursprung und Charakter nicht näher untersuchen. Immerhin bleibt es auffällig, dass in unserm Verzeichnis nur die Bede bei den Dörfern erscheint, während einige 50 Jahre später bereits ein wohlgeordnetes System mannigfacher Abgaben vorliegt.

Um auf unsern Ausgangspunkt zurückzukommen, so darf man auf Grund der obigen Ausführungen schliessen, dass das Register von 1398 eine mehr oder minder grosse Zahl von Bebauern bedefreier Güter, sei es ritterlicher oder

---

[66]) Vereinzeltes findet sich in älteren Urkunden, so in Urk. von 1396, Mai 20 (St. A., VII, U.) Bemerkungen über die Erhebung der Bede im Westerwald. Einigermassen wichtig ist dann die Schultheissenordnung des Grafen Johann von 1465 (St. A., Altes Dillenb. Arch., S 2115), unvollständig abgedruckt im Corp. Constit. Nassov. I, 6 ff.

[67]) Dillenburger Rentei-Rechnung, s. oben.

kirchlicher Besitz, nicht mit aufführt, sondern nur die eigentlichen Vogteileute umfasst. Die Namenreihen bei den Dörfern lassen sich also nicht ohne weiteres zu einer Berechnung der Bevölkerungszahl verwerten.

Weit eher geht das bei der Stadt Herborn. Hier sind, abgesehen von der Geistlichkeit, den auf das gräfliche Haus gehörenden Personen, der Burgmannschaft und den etwa sonst noch vorhandenen ritterbürtigen Einwohnern[68]), mindestens alle Hausbesitzer, vielleicht auch Haushaltungsvorstände, um diesen Ausdruck zu gebrauchen, aufgeführt. Da die Stadt zu Bede je 100 Gulden zu leisten hatte, so liegt es nahe, dass sie zum Beitrag jeden heranzog, über den sie verfügen konnte. Ob etwa Bürgermeister und Schöffen von der Zahlung befreit waren, ist nicht ersichtlich. Nach der schon angeführten Urkunde von 1332[69]) hatten damals Bürgermeister und Schöffen einen Betrag aus der Stadtbede auszuzahlen; sie waren also wohl die Einnehmer.

Zu den 203 Personen, die in Herborn Bede zahlten[70]), kommt hinzu die Mehrzahl der am Schluss des Registers Aufgeführten, die Öl und Zwiebeln oder Michaelis- und Martinshühner geben, einige 30.[71]) Wahrscheinlich handelt es sich bei diesen um alleinstehende Personen oder um Einlieger, und es wäre dann die Hühnerabgabe als Kopf- oder Personalsteuer anzusehen, während die Bede der übrigen auf Haus- und Grundbesitz ging. Von diesen 203 Bedepflichtigen lässt sich nun ein ziemlich sicherer Schluss auf die Höhe der damaligen Bevölkerung Herborns ziehen. Berücksichtigen wir noch Folgendes:

Ein Verzeichnis der Einwohner von Herborn um 1580[72]) enthält 236 Namen. Nach Steubing[73]) gab es im Jahre 1613 in Herborn 218 Personen, die Feuerschilling zahlten. 1638 war diese Zahl auf 192 gesunken, 1695 aber wieder gestiegen auf 223. Nehmen wir nun mit Jastrow[74]) durchschnittlich 6—7 Köpfe auf das Haus an, so besass Herborn, die obenerwähnten 30 Leute eingerechnet, um 1398 gegen 1300—1350 bürgerliche Einwohner.[75])

Was die Namen der Herborner Bedepflichtigen betrifft, so ist deren Verwertung für orts- und familiengeschichtliche Zwecke nur in recht beschränktem Masse angängig. Die Familiennamen, vor allem bei den unteren Klassen, hatten sich zu jener Zeit noch nicht genügend konsolidiert; eine Personenstandsaufnahme in unserm Sinne zu liefern, konnte ja auch in keiner Weise von dem Verfasser des Registers beabsichtigt sein. Eine Vergleichung der Namen auf

---

[68]) Namen wie Katherina von Derinbach bedeuten nicht den Adel.

[69]) Oben Anm. 57.

[70]) Nur 2 sind ohne Ansatz geblieben, ebenso einige auf dem Lande.

[71]) Es lässt sich nicht mit Sicherheit angeben, ob 4—7 Namen mit schon vorher genannten identisch sind.

[72]) St. A., Altes Dillenb. Arch. H 424. Ich verdanke den Nachweis des Stückes der Güte des Herrn Archivdirektors Dr. Wagner.

[73]) Topographie von Herborn (Marburg 1792), Beilage No. VIII.

[74]) J. Jastrow, Die Volkszahl deutscher Städte zu Ende des Mittelalters und zu Beginn der Neuzeit, S. 61 ff.

[75]) Zu Vogels Zeit (Beschreibung S. 317), um 1840, zählte Herborn in 331 Häusern 2267 Bewohner, also annähernd 7 auf das Haus. [Ob der obige Ansatz für 1380 nicht zu hoch gegriffen ist? D. Red.]

dem Lande, die in zwei Reihen erhalten sind, zeigt mehrfache Ungenauigkeiten des Verfassers; nicht minder sorglos wird er bei den Herborner Namen verfahren sein. Es soll hier nicht weiter über die Namen selbst gehandelt werden, hingewiesen sei nur auf die zahlreichen Spott- und persönlichen Beinamen, wie Schrickelheyne, Geckirhenne, Schrieconcze, Glappirczan, Dufelchin, Menschenstucke, Mulenheyne und auf die häufigen Bezeichnungen nach Gewerben[76]: der Belczer, Welker, Endres der snyder, Tiele Becker, Sybel Czymerman, von denen die eine oder andere sich schon zu einem Familiennamen ausgewachsen haben mag. Vergleicht man die Namen mit denen des Einwohnerverzeichnisses von 1580, so kann man im besten Falle aus letzterem die folgenden mit Namen des Bederegisters identifizieren: Bauch, Becker, Bueff, Giele, Han, Heide, Heun, Krei, Loer, Lotz, Moring, Rosenkrantz, Scheppe, Schmiett, Thiele, Triefft, Weber, Wiell, Wolf und Zimmermann.[77])

Aus der sehr verschiedenen Höhe der einzelnen Bedebeträge, die von 5 Mark (60 Schill.) bei Heynemann von Schönbach und 22 Schill. bei Welker bis zu 1 Schill. schwankt, würden sich, eine gleichmässige Verteilung der Steuer vorausgesetzt, Schlüsse auf die wirtschaftliche Lage der Einzelnen ziehen lassen, stände anderweitig genügendes Material über alte Herborner Familien zu Gebote.

Zu dem Gesamtbetrag der Herborner Bede ist zu bemerken, dass die Stadt nach den Dillenburger Renteirechnungen von 1457 ff. nur je 80 Gulden Mai- und Herbstbede zu zahlen hat. Eine Abgabe in gleicher Höhe erscheint auch 1580[78]), wo im Ganzen 1034 Gld. 19 Albus 3 Pfg. Gefälle aus Herborn verzeichnet sind, darunter beträchtliche grundherrliche Abgaben (Güter- und Wiesenzins), sowie 535 Gld. an Landzoll. Noch 1638 zahlte die Stadt zweimal jährlich 80 Gld. Bede, während aus dem ganzen übrigen Amt je 95 Gld. 22 Alb. Mai- und Herbstbede fallen.[79])

Zu einem entgegengesetzten Ergebnis führt eine Gegenüberstellung der Bedebeträge der einzelnen Dörfer in unserm Register, der Renteirechnung von 1457 und dem angeführten Verzeichnis von 1580. Hier zeigt sich eine Steigerung nach der neueren Zeit hin. Der Münzfuss ist in den beiden ersten Verzeichnissen allerdings verschieden. Setzen wir indessen das Verhältnis: 8 Schill. = 1 Gld.[80]), so ergiebt sich für Herbornseelbach bei der Herbstbede: 6½ Gld. von 14 Pflichtigen: 9¼ Gld. von 30 Pflichtigen: 12 Gld. 17 Alb. Ob bei dieser Steigerung allein die Vermehrung der Steuerzahler oder auch stärkere Heranziehung des Einzelnen der entscheidende Faktor ist, lässt sich aus dem vorhandenen Material nicht ohne weiteres ermitteln. Mit grösserer Wahrscheinlichkeit wohl das erstere, indem, wie die späteren Gefälleregister ausweisen, die

[76]) Hinweise auf das in Herborn blühende Wollhandwerk, etwa in Gestalt von vielen Namen wie Webirhenne, fehlen.

[77]) Das Verzeichnis der Herborner Brandbeschädigten von 1626 (Steubing, a. a. O., S. 142 ff.) bietet natürlich noch weniger Berührungspunkte.

[78]) S. oben Anm. 54.

[79]) Verschreibung des Grafen Ludwig Henrich zu Nassau für seine Schwiegertochter Gräfin Anna Augusta, 1638, Februar 19 (St. A., Altes Dillenb. Arch, II 2496).

[80]) Vgl. bei Lamprecht, Deutsches Wirtschaftsleben II, 433 die Beispiele für Limburg 1375 und 1391.

Zahl der Abgaben allmählich grösser wird. Diesen neuen Auflagen, namentlich den landständischen Steuern gegenüber, büsst die Bede immer mehr an Bedeutung ein.

Die Herbstbede weist in unserem Register für die Dörfer einen grösseren, im Ganzen den doppelten, Betrag auf, wie die Maibede. Diese Verschiedenheit wird nach Ausweis der vorhin verwendeten drei Verzeichnisse mit der Zeit geringer und hat 1638 ganz aufgehört.

In Kürze sei nunmehr noch der 2. Abschnitt des Registers, der die sonstigen Gefälle aufführt, einer Betrachtung unterzogen.

Hier sind zunächst Naturalabgaben verzeichnet, die kein weiteres Interesse erwecken: Zins aus Mühlen, von Äckern, Abgabe (Medem) von Rottland, von Wiesen und einem Weingarten zu Herborn.[81]) Sodann gegen 9 Pfd. „Schurenzins" von Bäckern und Metzgern, eine Abgabe, über die ich nichts weiter beizubringen weiss.[82]) Ebensowenig wie über die Kühe und Hämmel, die zweimal jährlich zu liefern sind. Dagegen erscheinen die Weinfuhren nach Mainz auch später, indem es 1565[83]) heisst, dass der Graf jährlich 5 Weinfuhren von den Höfen und Mühlen im Amte Dillenburg hat, jede mit 5 Gld. löslich. Das *uffkummen von toden luden* ist eine bekannte Leibeigenschaftsabgabe (Kurmede, Besthaupt).

Zur Anweisung für die landgräflichen Gefälleerheber folgt sodann ein Verzeichnis der Einkünfte, die aus der Herborner Mark *gein Dillenberg* fallen, d. h. dem verpfändenden Grafen Heinrich bezw. dessen Gemahlin verbleiben. Besondere Beachtung verdient daraus die Stelle über den Zoll zu Herborn (mit dürftigen Ansätzen eines Tarifs), über das Ungeld und den kleinen Zoll, die beide zum Besten der Stadt verwendet werden sollen[84]), und über die den Nonnen zu Altenberg verschriebenen 4 Mark aus den Herborner Gartenzinsen.

Weiter folgt Güterzins, der teils rein in natura (das 3., 4. oder fünfthalbe Seil!), teils schon in Geld entrichtet wird, und eine wohl auch grundherrliche Abgabe von Öl[85]) und Zwiebeln.

Über die Michaelis- und Martinshühner ist schon gesprochen worden.

Die 46 Malter Hafer, die das Land jährlich auf das „Haus" Herborn zu liefern hat, dürfen als markrechtliche Abgabe angesehen werden.

---

[81]) Für diese Naturalabgaben wird auf ein besonderes „Zinsbuch" verwiesen.

[82]) Sollte damit die „Schuerbede" (= Schutzbede?) zu vergleichen sein, die nach einer Urk. von 1483 (Abschrift St. A., Altes Dillenb. Arch., B 683) die nassauischen Eigenleute im Grunde Breidenbach jährlich dem Landgrafen von Hessen, als dem Landesherrn, im Betrage von je 14 Heller und 1 Huhn zu entrichten hatten?

[83]) St. A., Altes Dillenb. Arch., C 306.

[84]) So wohl auch der Überschuss des Bedeertrages über 100 Gld (38 Schilling, s. oben Anm. 31). In dem in vorstehender Anm. angeführten Schriftstück heisst es bei „Herbst- und Maigeschoss" zu Herborn: Jedesmal 80 Gld. zu zahlen, das übrige der Stadt zuzuwenden.

[85]) Vielleicht handelt es sich um Ölmühlenzins, der noch 1565 in Herborn fällt (Altes Dillenb. Arch., C 306).

Die Herborner Zünfte und ihre Verfassungen.

Von

M. v. Domarus.

Über Herborns Handel und Gewerbe in den ältesten Zeiten der Stadt wissen die Geschichtsschreiber nur zu berichten, dass Herborn „seit dem 13. Jahrhundert der Mittelpunkt alles Verkehrs und Handels für die weite Umgegend“ gewesen sei, „in deren zahlreichen Urkunden alles (!) nach Herborner Münze, Maass und Gewicht bestimmt“[1]) wurde, und dass bereits im 14. Jahrhundert oder doch „in alten Zeiten“ die Herborner Wollmanufakturen im Flor gestanden hätten.[2]) Nach einer erst jüngst wieder vorgetragenen Ansicht[3]) soll Herborn sogar schon 1250 — also noch als Dorf — eine eigene Münzstätte besessen und bald darauf Herborner Münze, Mass und Gewicht nicht nur in der Umgegend und in Köln, sondern über Frankfurt hinaus bis zu dem grossen Handels- und Messenplatz Leipzig gegolten haben. Irgendwelche urkundlichen Beläge für diese letzteren Behauptungen sind freilich nicht beigebracht worden, und so wird trotz aller Begeisterung für das alte Städtchen an der Dill, dessen Jubelfeier auch die nachfolgenden Zeilen gewidmet sind, über Herborns Handel und Gewerbe nur soviel gesagt werden können, als sich urkundlich nachweisen lässt.

Ob Herborn, das 1231 zum ersten Male als Dorf genannt wird, von König Wilhelm auf Bitten der nassauischen Grafen Walram und Otto zur Stadt erhoben wurde, weil es bereits eine grössere Ausdehnung erreicht, ein gewisser Handel sich hier entwickelt hatte, oder ob dieser Städtegründung auch noch andere Ursachen zu Grunde liegen, darüber wissen wir nichts. Sicher ist nur, dass Herborn, begünstigt durch seine Lage an der Handelsstrasse nach Köln und durch das Dillthal nach Frankfurt, in den ersten Jahrzehnten nach der am 6. November 1251 erfolgten Stadtrechtsverleihung emporblühte und hier sich ein nicht unbedeutendes Handelsleben entfaltet hat. Gegen Ende des 13. Jahrhunderts nämlich, im Jahre 1296, und ebenso 1307 finden wir in

[1]) Vogel, C. D., Beschreibung des Herzogtums Nassau, Wiesbaden 1843, S. 719.

[2]) Arnoldi, J. v., Geschichte der nassau-oranischen Länder, Bd. 1 (Hadamar 1799), S. 241. Steubing, J. H., Topographie der Stadt Herborn, Marburg 1792, S. 90.

[3]) Nassovia, Jahrg. 1901, No. 18. — Vgl. unten S. 61, Anm. 10.

Herborn bereits ein Kaufhaus (Koifhus)[4]), also ein Haus, wie es in anderen Städten die Kaufleute, besonders aber die Tuchmacher und Gewandschneider besassen, ein Haus, in dem Waren aufgestapelt, kontrolliert und verkauft wurden.[5]) Kaufhäuser sind in den deutschen Städten im 13. Jahrh. noch selten, um so mehr Interesse erweckt es, dass das kleine Herborn schon damals ein solches Gebäude besitzt[6]), das neben dem Rathaus das bedeutendste und wichtigste einer Stadt war und in kleineren Orten nicht selten mit dem Rathaus unter einem Dache vereint wurde.

Beachtenswert ist ferner, dass wahrscheinlich schon 1259[7]) eine Münzstätte in Herborn bestanden hat; denn in diesem Jahre und ebenso noch 1269[8]) und 1270[9]) wird in den Urkunden ein „Henricus monetarius de Hirvirne" (Herborn) genannt. Dass bereits 1250, also noch vor der Verleihung des Stadtrechtes, in Herborn gemünzt wurde, ist ebensowenig urkundlich nachweisbar, wie dass bald darauf auch Herborner Mass und Gewicht bis zu den grossen Messplätzen Köln und Leipzig gegolten habe[10]). Herborner Mass wird meines Wissens zum ersten Mal in einer Urkunde vom 2. April 1329[11]) erwähnt und Herborner Währung erst 1333 bezw. 1340.[12]) Natürlich hat Herborner Münze, Mass und Gewicht in der Umgegend gegolten, aber die war, wenn nicht klein, so doch auch nicht gross, und schon in der Nachbarschaft nach beiden Seiten hin gab es bedeutende Konkurrenzstädte wie Siegen, dessen Handel mit Köln bekanntlich bereits im 13. Jahrhundert blühte, und Wetzlar, dessen Währung gleichzeitig mit der von Herborn und Siegen in den Urkunden vorkommt.

---

[4]) Urk. v. 27. Jan. 1296 und v. 5. Febr. 1307 im St. A. W., Urk. VII. — Vgl. Wyss, A., Hessisches Urkundenbuch, Abt. 1, Urkundenb. der Deutschordensballei Hessen, Bd. 1 No. 607, Bd. 2 No. 111. Die betreffenden Stellen lauten: „De domo contigua domui, que koifhus vulgariter nuncupatur" und „de domo sua sita prope kaufhus".

[5]) Vgl. Schmoller, G., Die Strassburger Tucher- und Weberzunft, Strassburg 1879, S. 456—462. — Below, G v., Das ältere deutsche Städtewesen und Bürgertum, Bielefeld u. Leipzig 1898, S. 54—60.

[6]) Aus dem 13. Jahrhundert ist nur ein Herborner Kaufmann bekannt, der mercator Siegfried, auf dessen Haus der Bürger und Schöffe Heinrich Sinnege zu Herborn eine Rente besass, die er am 6. Aug. 1272 mit anderen Gütern dem Deutschordenshause in Marburg vermachte; am 26. Febr. 1281 erhielt Siegfried sie mit anderen Renten auf Lebenszeit zurück. Wyss a. a. O., Bd. 1 No. 281 u. 387.

[7]) Urk. vom Aug. 1259 im St. A. W., Urk. II, 33.

[8]) Urk. vom 15. Febr. 1269 bei Wyss a. a. O., Bd. 1 Nr. 245.

[9]) Urk. vom Dez. 1270 im St. A. W., Urk. VII.

[10]) Die Nachricht in der Nassovia a. a. O. ist wahrscheinlich aus Steubing a. a. O., S. 124 übernommen, wo als Quelle für das Jahr 1250 die Schrift „Sublimis advocatia . . . in Sachen des Herrn Grafen Hermans zu Sayn . . . contra das Kloster Marienstadt, Wetzlar 1761", angeführt wird. In Wirklichkeit hat aber diese Deduktionsschrift in der Beilage No. 15 das richtige Datum „August 1259", und auch durch Arnoldi a. a. O., Bd. 3, Tl. 2, S. 113, 114 konnte der Irrtum Steubings schon berichtigt werden. Steubing S. 91 erzählt auch, dass die Herborner auf der Leipziger Messe Wolle gekauft hätten, aber nicht etwa bald nach 1250, sondern erst im 18. (!) Jahrhundert. Handelsmessen gab es in Leipzig übrigens erst im 15. Jahrhundert.

[11]) St. A. W., Urk. VII. — Unter dem 6. Aug. 1334 auch bei Wyss a. a. O., Bd. 2 No. 603.

[12]) „Payment im lande zu Herborn" heisst es in einer Urkunde vom 21. Mai 1333 (St. A. W., Urk. VII). „Herborner Währung" kommt zuerst in einer Urkunde vom 4. Juli 1340 (St. A. W. a. a. O.), dann bis 1349 ziemlich häufig vor.

Ob in älterer Zeit Herborner Kaufleute auf der über Herborn gehenden, sog. Leipziger Landstrasse oder auf anderem Wege bisLeipzig gezogen sind, ob hier Herborner Geld angenommen oder nach Herborner Mass und Gewicht gerechnet wurde, darüber wissen wir nichts. Wahrscheinlich ist es aber nicht; Herborns Handel erstreckte sich vor allem nach Köln, und erst im 15. Jahrh. hören wir, dass Herborn auch die Frankfurter Messe beschickte, Wolle und Leder dort absetzte.[13]) Im 16. Jahrh hatte sich, wie aus der Ordnung der Wollenweberzunft vom 15. März 1525[14]) hervorgeht, der Handel mit Frankfurt schon mehr entfaltet; bereits damals besass das genannte Handwerk dort eine Halle und „*seit menschengedenken*", wie es 1609 heisst, ein Haus für seine „*notdurft und gelegenheit und was zu handwerks nutze diene.*"[15]) Im 13. Jahrhundert aber wird der Handel Herborns trotz des Kaufhauses wohl kaum von grosser Bedeutung gewesen sein; dazu war der Verkehr zu gering, die Stadt zu klein. Herborn hatte im Jahre 1792 335 Häuser, 1642 deren 230[16]), 1447 etwa 183 Häuser[17]); nehmen wir mit den Statistikern an, dass die Häuserzahl in zwei Jahrhunderten sich ungefähr verdoppele, so hatte Herborn im 13. Jahrhundert etwa 80 bis 90 Häuser, alles in allem. Im Jahre 1398 gab es 203 Steuerzahler in Herborn[18]), also Leute, die einen eigenen Herd hatten, und fast vier Jahrhunderte später, im Jahre 1781, hatte die Stadt nur 278 wirkliche Bürger und 1789 nach einer Zählung von Haus zu Haus nicht mehr als 1884 Einwohner.[19])

Der Handel und die gewerbliche Produktion Herborns hat sich, wie schon angedeutet, in erster Linie auf Wollwaren erstreckt. In Friesland und den Niederlanden blühte die Wollindustrie schon seit Jahrhunderten, von dort aus hatte sich die Wollweberei nach Cleve und Geldern und an den Rhein verbreitet; die Kölner Weberei stand im 13. Jahrhundert an der Spitze aller übrigen deutschen, und im Tuchhandel war Köln mit seinen Verbindungen nach Brügge und London und dem Oberrhein allen anderen Städten weit überlegen. Von den Niederlanden und vom Rhein her, vielleicht von Köln aus, werden die Wollschläger und Wollweber auch den Weg nach Herborn gefunden und sich hier ansässig gemacht haben, umsomehr, nachdem Herborn 1251 Stadt- und Marktrecht erhalten hatte. Zunächst wurde nur alltägliche Ware fabriziert; feinere Tuche, Seidenstoffe, kostbare Gewebe und Teppiche bezog man im Wege des Handels aus dem Ausland, und Herborn wird seinen Bedarf in diesen Artikeln wohl in Köln gedeckt haben. Die Färberei war zu jener Zeit in Deutschland noch wenig ausgebildet; auch Herborn dürfte im 13. und

---

[13]) Von weit entlegenen Städten, mit denen Herborn nachweisbar in Handelsbeziehungen stand, ist mir, abgesehen von Köln und Frankfurt, nur Kassel bekannt, wo die Herborner Schuhmacher — aber auch erst im 17. Jahrhundert! — feines Leder kauften. St. A. W., VII A, ad Z No. 32. Vgl. Anm. 10.

[14]) St. A. W., Urk. VII und Akten VII A, Z No. 37 b.

[15]) St. A. W., VII A, Z No. 22 b u. Transfix v. 8. Sept. 1525 zum Zunftbrief v. 15. März 1525.

[16]) Herborner Stadtprotokoll, 1633—1677, Original in der Slg. d. A. V. H., Abschrift im St. A. W., VII A, H No. 2401.

[17]) Steubing a. a. O., S. 108. — Arnoldi a. a. O., Bd. 3, Tl. 2, S. 7.

[18]) Vgl. die Abhandlung von Dr. Eggers in dem vorliegenden Hefte, S. 57.

[19]) Steubing a. a. O., S. 109 und St. A. W., Nachlass Vogel, No. 49.

14. Jahrhundert nur graue und weisse Tücher hergestellt haben. Die erste Kunde, dass hier auch gefärbte Tücher verfertigt wurden, stammt aus dem folgenden Jahrhundert, aber noch im 17. Jahrhundert waren ausländische, namentlich englische oder Londoner (luntische) Tücher auf den Herborner Märkten so gesucht, dass acht Wollentuchmacher, die mit grossen Unkosten in Erfahrung gebracht, „*wie man die duch uf englische weisse aus bereiten kan*“, am 2. April 1653 um die Erlaubnis zur Herstellung solcher Tücher einkamen.[20])

Ob es nun in Herborn schon im 13. oder 14 Jahrhundert Kaufmanns- oder Handwerkergenossenschaften gegeben hat, ob die Macht etwaiger Zünfte auch hier schon so gewachsen war, dass sie nach dem Vorbild anderer Städte[21]) einen Kampf mit den Altbürgern der Stadt wagen konnte, darüber fehlen uns jegliche Nachrichten. Erst aus dem 17. Jahrhundert wissen wir, dass die Zünfte in Herborn eine Vertretung bei der Stadtverwaltung und die Einsetzung eines Ausschusses von Zunftgenossen beanspruchten, und dass es hierüber zwischen dem Stadtregiment und den Handwerkern zu langwierigen, oft mit grobem Geschütz geführten Kämpfen kam, die schliesslich zu Gunsten der Zünfte entschieden wurden.[22]) Gleichzeitig wird berichtet, dass der eine der beiden Bürgermeister aus den Schöffen, der andere aus den Zünften gewählt wurde. Wann aber zum ersten Mal die Wahl eines Zunftgenossen zum zweiten Bürgermeister erfolgte, darüber verlautet wiederum nichts. Schon 1309 werden zwei Bürgermeister genannt[23]), ob aber vorher stets nur ein Bürgermeister an der Spitze der Stadt stand, ob die Einführung von zwei Bürgermeistern die Folge eines vorausgegangenen siegreichen Kampfes der Zünfte gewesen ist, und ob wirklich schon damals der zweite Bürgermeister einer Zunft angehört hat, lässt sich bisher nicht entscheiden. Schwerlich haben aber in Herborn schon zu Anfang des 14. Jahrhunderts solche Verfassungskämpfe stattgefunden; die Zeitspanne von der Stadtgründung 1251 bis 1309 ist zu kurz, die Stadt noch zu klein, als dass sich in ihr ein mächtiger Handwerkerstand entwickelt haben sollte.

Gegen Ende des 14. Jahrhunderts mögen schon vereinzelte gewerbliche Vereinigungen oder Bruderschaften zu Herborn bestanden, vielleicht die Wollenweber, die Schneider und Bäcker eine gewisse Ordnung gehabt haben; sichere

---

[20]) St. A. W., VII A, Z No. 38. Das Gesuch wurde in Dillenburg abgelehnt mit der Begründung: „*Ist nit ahngenommen worden, weil das bereiten nur zum betrug des gemeinen manns gereichet.*“

[21]) Das 14. Jahrhundert ist die klassische Zeit der Zunftkämpfe. In Siegen kam es zwischen den Zünften und Geschlechtern zu erbitterten Kämpfen, die mit dem vollständigen Siege der ersteren endigten.

[22]) Schon am 10. Dezember 1642 wurde von Dillenburg aus dem Amtmann in Herborn befohlen, einen Ausschuss und Vorstand der Bürgerschaft anzusetzen; es kam aber erst später zur wirklichen Bildung dieses Ausschusses des Kollegiums der „Sechster“, dessen Aufgabe es war, die Gerechtsame der Zünfte und der Bürgerschaft gegen etwaige Eingriffe des Magistrats mit Nachdruck zu schützen. Wann diese sechs Stadtverordneten zum ersten Male ihres Amtes walteten, habe ich bisher nicht feststellen können. St. A. W., VII A, Z No. 44b und Nachlass Vogel, No. 49. Vgl. auch Steubing a. a. O., S. 74 u. 75.

[23]) Wyss a. a. O., Bd. 2 No. 163, Urk. vom 21. Sept. 1309. Vgl. No. 92 u. 153.

Nachrichten fehlen darüber, doch lässt es sich aus den noch erhaltenen Verfassungen verschiedener Herborner Zünfte aus dem 15. und zu Anfang des 16. Jahrhunderts annehmen. In dieser Zeit nämlich werden den bereits bestehenden Zünften alte Zunftbriefe bestätigt oder erneuert, neue Gesetze hinzugefügt, die Organisation des einzelnen Handwerks ist schon eine verhältnismässig ausgebildete, kurz, alles weist in diesen ältesten Herborner Zunftordnungen darauf hin, dass dort die Handwerker vielleicht schon im 14. Jahrhundert, sicherlich aber zu Beginn des 15. Jahrhunderts, Genossenschaften gebildet haben, mögen sie nun religiösen oder weltlichen Ursprungs gewesen sein, mögen sie Bruderschaft, Amt, Innung, Zunft oder wie immer geheissen haben. Dass die ersten Handwerksvereinigungen auch in Herborn in erster Linie religiösen und kirchlichen Ursprungs sind, geht aus vielen Bestimmungen der ältesten Zunftverfassungen hervor; so bestehen die Strafen für Vergehen weniger in Geldstrafen als in Lieferungen von Wachs für die Kirche, die Vorsteher der Zunft heissen stets noch Kerzenmeister[24]), für die Feier der Festtage der Jungfrau Maria, der Apostel und anderer Heiligen werden besondere Bestimmungen getroffen u. a. m.[25])

Während aus dem 13. Jahrhundert nur ein Herborner Handwerker bekannt ist — der Metzger (carnifex) Heinrich genannt Kois[26]), auf dessen Haus in Herborn die Gräfin Agnes von Nassau 1296 eine Rente besass, — haben hundert Jahre später verschiedene Gewerbe schon eine gewisse Bedeutung erlangt; so bezahlen 1398 nach dem oben erwähnten Bedeverzeichnis die Bäcker und Metzger einen Scheunenzins von fast 9 Pfund Geld (Pfennige), und ausser der Walkmühle sind zwei Mahlmühlen im Betrieb. Wahrscheinlich stand um diese Zeit auch schon das Gerberhandwerk in Herborn in Blüte; denn bereits 1437 wird nach den Gerbern eine Strasse, die Loer- oder Loher-Gasse benannt.[27]) Einige Jahrzehnte später kommt dann endlich die erste bestimmte Kunde von einem in einer Bruderschaft oder Zunft vereinigten Handwerke in Herborn, dem der Tuchmacher. In der Dillenburger Renteirechnung von 1461 nämlich findet sich unter den Eintragungen der aus Herborn jährlich zu zahlenden Pfenniggülte der Vermerk: „*Die walckemoln zo Herborn ist unforgulden bleven, als mir die Kirtzemeister vurhalden und hant nit bezalt 9 jar und in myns jonchern gnaden nit berechent, ydas jar 1 gülden, machet 9 gülden.*“[28]) In den

---

[24]) Die Zunft oder Bruderschaft nahm an den kirchlichen Prozessionen teil; für die von den Zunftgenossen zu tragenden Kerzen hatte der Zunft- oder Kerzenmeister zu sorgen.

[25]) Vgl. Beil. II, Zunftordnung der Schneider zu Herborn vom 16. März 1474, besonders den 3. und letzten Artikel. — Beil. III, Zunftverfassung des Wollenhandwerks zu Herborn vom 1. August 1487, Art. 3, 4, 8, 9 u. 10. — Zunftordnung der Wollenweber vom 15. März 1525 (Abschrift auf Pergament im St. A. W., Urk. VII und beglaubigte Abschrift vom 20. Mai 1561, ebendort, VII A, Z No. 37 b; schlechter Abdruck in den Dillenb. Int.-Nachr., 1774, Sp. 433—437), Art. 1, 4, 9, 10. — Zunftartikel des Bäckerhandwerks vom 12. Nov. 1511 (Original im St. A. W. a. a. O.).

[26]) Urk. vom 27. Januar 1296, St. A. W., Urk. VII. Vgl. Wyss a. a. O., Bd. 1 No. 607.

[27]) Urk. vom 13. Dezember 1437 im St. A. W., Urk. VII. Nach der Vogt- (nicht Veit-) Gasse ist diese Strasse die älteste bekannte der Stadt; sie wird später noch öfters in den Rechnungsregistern der Rentei Dillenburg genannt. Steubing a. a. O., S. 54 giebt die erste Nachricht über sie aus dem Jahre 1449.

[28]) St. A. W., Rechnungen.

folgenden Rechnungen heisst es dann regelmässig *„die Kertzmeister usz der neder walckmoln 1 gülden"*; 1469 bezahlten sie nur 8 Turnosen, 1500 nur noch 5 Turnosen und 12 Heller.[29])

Die älteste, bisher bekannte Herborner Zunftordnung datiert vom 1. August 1487 und enthält die mit Genehmigung des Grafen Johann V. von Nassau von den Meistern des Wollenhandwerks zu Herborn aufgesetzte „Ordnung, Regiment und Inne".[30]) Es giebt aber noch ältere Herborner Zunftartikel; sie betreffen das ehrsame geschworene Schneiderhandwerk und sind diesem bezw. dessen Zunftmeistern Wolfart Nottze und Profyet — den ältesten bekannten Zunftmeistern der Stadt — von dem Grafen Johann IV. von Nassau am 16. März 1474 verliehen.[31])

Die Zunftordnungen bezweckten die Förderung des einheimischen Handwerks und die Regelung des Verkehrs der Genossen innerhalb und ausserhalb der Zunft. Viele der Herborner Zunftbriefe geben in der Einleitung selbst den Grund an, weshalb sie erlassen oder erneuert wurden. Das Streben der Handwerker, den Markt allein zu beherrschen, die Furcht vor der Konkurrenz und der Überfüllung des Handwerks, Klagen über den Niedergang des Gewerbes, über betrügerische Ware ausländischer Handwerker, die Abschaffung eingerissener Missbräuche, das Nichtbeachten bestehender Gesetze, auch schwere Unglücksfälle, wie der grosse Brand von 1626, gaben in Herborn Veranlassung zu Zunftverleihungen, zur Erteilung neuer oder Bestätigung alter Zunftprivilegien und Freiheiten. Die Wollenweber erhielten am 15. März

---

[29]) Da im Nachfolgenden wiederholt verschiedene Münzsorten angegeben werden müssen, so seien hier zum besseren Verständnis die Münzwerte, nach denen im täglichen Verkehr gerechnet wurde, nach den Eintragungen in den Dillenburger Rentei- und Kellerei-Rechnungen (St. A. W.) aufgeführt. 1) 15. Jahrhundert bis um 1470: 1 Gulden = 12 Turnosen; 1 Turnos = 2 Albus oder Weisspfennig = 18 Heller = 4 Junghelle; 1 Schilling = 3 Albus; 1 Albus = 9 Heller. 2) Ende des 15. und Anfang des 16. Jahrhunderts: 1 Gulden = 24 Albus; 1 rhein. Gulden = 1 Guld. 6 Albus; 1 Albus = 12 Heller (8 Pfennig), 1 Räderalbus = 1 Albus 2 Heller; 1 Gulden = 15 Batzen = 60 Kreuzer. Im Jahre 1484 galten 12 junge Heller = 9 alte Heller = 1 schlechten Weisspfennig; 1 Räder-Weisspfennig = 14 junge Heller; 1 Gulden = 24 köln. Weisspfennig; 1 rhein. Gulden = 31 schlechte oder köln. Weisspfennig. Nach dem Münzedikt der Grafen Johann und Georg von Nassau vom 8. Dez. 1606 (Dillenb. Intell.-Nachr., Jahrg. 1777, Sp. 545 ff.) galt 1 Rth. = 1 Gulden 15 Albus, 1 Königsthaler = 1 Gulden 18 Albus; nach dem Münzedikt des Grafen Ludwig Heinrich vom 23. Juni 1624 1 Rth. = 1 Gulden 16 Albus; 1 Philipps- oder Königsthaler = 5 ganze oder 10 halbe Kopfstück = 1 Gulden 20½ Albus. — Vgl. über Geldwerte in Herborn auch Steubing a. a. O., S. 124–127; ferner v. Arnoldi, Beitrag zur Geschichte des Münzwesens, in den Annal d. Vereins für nass. Gesch. und Altertumskunde, Bd. 1, H. 1, S. 87 bis 99, und Isenbeck, das nass. Münzwesen, ebendort Bd. 15 S. 99 bis 123, Bd. 18 S. 145 bis 196, Bd. 19 S. 115.

[30]) Arnoldi a. a. O., Bd. 3, Tl. 2, S. 23 und Vogel a. a. O., S. 719 erwähnen sie kurz; Steubing kannte sie noch nicht. Auch die Nassovia, Jahrg. 1901, No. 20 ignoriert sie. Vgl. Beilage III.

[31]) Die Urkunde ist zwar nicht mehr im Original erhalten, sie wurde aber von dem Herborner Stadt- und Gerichtsschreiber und kaiserlichen Notar Siegfried Stoer (auch Stoir, 1527–1545) auf Pergament abgeschrieben, und diese beglaubigte Kopie ist noch vorhanden (St. A. W., Urk. VII). Vgl. Beilage II.

1525 von dem Grafen Wilhelm eine neue Ordnung[32]), *„damit dieselbigen auch ier irben und nachkommen sich destobas erneren mögen, fride und einickeit under ien halten und einem iklichen keufer gut kaufmans gut libern.“* Als sie am 25. Mai 1666 den Fürsten Heinrich von Nassau um die Verleihung eines neuen Zunftbriefes baten, begründeten sie ihr Gesuch in folgender Weise: *„Seint auch bei den hantwerken grose verenderungen vorgangen, sonderlich aber bei unserm willenhantwerk, welches jezo gar anders als vor 50, 60 und mehr jahren getrieben wird, so dasz fast dasz wenigste, wasz in deme von E. fl. D.t in gott ruhenden vorfahren habenden chur und zunftbrif enthalten, beim hantwerck mehr in ublichem brauch geplieben, sondern nach und nach in abgang gerathen, von andern auch von sonderlich den ihn- und ausländischen kramern mit zufuhrung fremder, nichts wehrter, falscher dücher wir gar zu grunt gerichtet und in gänslichen abgang unserer nahrung gebracht werden. Von dem vor augen schwebenden totalen undergang unsz zu retten, haben kein ander mittel erdenken können, als solcher E. fl. D.t als unsern gnädigsten landesfürsten und vatern zu klagen und underthänigst zu bitten, beikommende von uns ganz und zumahlen ohnvorgreiflich ufgesetzte punkten durch dero fürstl. herrn räthe durchsehen und examiniren und uns hernach* in solenni forma *eines neuen zunftbrifs under E. fl. D.t hand und siegel in gnaden mittheilen zu lassen.“*[33]) Den Bäckern gefielen 1604 nicht mehr die ihnen am 12. November 1511[34]) von dem um Handel und Gewerbe seines Landes sehr verdienten Grafen Johann V. von Nassau *„uf vilfaltig ansuchen der kirzen und zonftmeister des beckerhantwerks unser stat Herborn“* bestätigten Zunftartikel; sie schrieben deshalb am 18. Juni 1604 an den Grafen Johann den Älteren: *„Weil wir dan ein alten zunftbrief haben, so ahn die hundert jahr alt, welcher beneben dem sigel mehrenteils verletzet und zerbrochen*[35]*), auch darin viel papisterei befunden und denselben zu verneuern und ein andern laut beigelegtem conzept, gleich den Dillenbergischen und Sigenischen, underthenig begehrens sein, als seint wir der underthenigen zuversicht, E. G. unser sambtlichen hantierung und gelegenheit gnedig betrachten und uns laut beigefugtem concept ein andern zunftbrief aufrichten, verfertigen und gnedig mitteilen werden lassen.“*[36]) Am 1. August 1627 verlieh Graf Ludwig Heinrich von Nassau der Schlosserzunft[37]) zu Herborn neue Satzungen, *„damit dieselbige nach dem hochschädlichen und unwiederbringlichen grossen brantschaden, welchen sie in negst abgewichenem 1626. jahre den 20 augusti erlitten und ausgestanden, sich etwas wieder erholen, auch sich und die ihrige desto bass ausbringen und ernehren, auch einem jedwedern lungern [illegible] [illegible] gefördert werden möge.“*[38]) Ähnlich lautet

---

32) Vgl. S. 64 Anm. 25.

33) St. A. W., VII A. 5 No. 57a.

34) St. A. W., I A. VII.

35) Zunftordnung vom 12. November 1511, vgl. Anm. 34.

36) St. A. W., VII A. 5 No. 80. Das Konzept liegt bei dem Schreiben.

37) Zu ihr gehörten damals auch die Uhrmacher, Schmiede, Messerschmiede, Glaser, Landbüchsen-[illegible] Sporndrecker, Sporer, [illegible] und andere Arbeiter.

38) St. A. W., I A. VII.

der Anfang der den Hutmachern von demselben Grafen am 12. September 1627 gegebenen Zunftordnung[39]); die späteren Zunftbriefe berühren nur ganz kurz oder überhaupt nicht die Gründe, weshalb sie erlassen sind.

Sämtliche Herborner Zunftbriefe sind ohne Ausnahme von den Landesherren, den Grafen oder Fürsten von Nassau, verliehen oder erneuert; ehe aber die Meister eines Handwerks, oft durch Vermittlung des Schultheissen, um die Erteilung einer Zunftordnung einkamen, berieten sie selbst die einzelnen Gesetze und Artikel und zwar auf Grund der bisher in dem Handwerk beobachteten Ordnung, oder sie liessen sich zu diesem Zwecke von auswärts, wo schon eine ähnliche Zunft bestand, deren Zunftbrief kommen. So hatten die Bäcker 1604 eine neue Zunftverfassung nach dem Muster der Dillenburgischen und Siegenschen Bäckerordnung aufgestellt[40]); für den Zunftbrief der Herborner Metzger vom 27. April 1681[41]) bildeten der Kurbrief der Siegener Metzger vom 15. März 1504 und eine undatierte Zunftordnung der Fleischhauer zu Marburg die Grundlage[42]), und die Hutmacher zu Herborn entnahmen 1627 ihre Satzungen dem Zunftbriefe der Marburger Hutmacher vom 17. Oktober 1569[43]) und den Städteordnungen von Siegen, Marburg und Trier.[44]) Nach eingehender Beratung wurden dann die einzelnen Paragraphen festgesetzt und die ganze Vorlage der gräflichen, später fürstlichen Kanzlei in Dillenburg eingereicht.[45]) Hier wurde sie geprüft, geändert, verbessert oder auch verschlechtert und dann dem Handwerk in feierlicher Form die Zunft verliehen. Die Herren von der Kanzlei hatten es meist nicht sehr eilig, und wer sich nicht der Gunst des einflussreichen Sekretärs erfreute, konnte lange warten; oft vergingen Monate, ja viele Jahre, ehe die immer von neuem bittenden Handwerksmeister eine Antwort oder den ersehnten Zunftbrief erhielten. So berichteten die Herborner Weissgerber am 11. Dezember 1579 nach Dillenburg, dass sie eine Ordnung unter sich errichtet hätten, und baten um Bestätigung; am 18. Mai 1582 war ihnen der Zunftbrief noch nicht bewilligt worden.[46]) Die Zunftgenossen des Wollenhandwerks baten 1584 um einen neuen Kurbrief und erneuerten ihr Gesuch in den Jahren 1586, 1589, 1590, 1591 und 1592; trotzdem schon am 8. September 1592 das von der Kanzlei vorgeschlagene Konzept die Genehmigung des Handwerks gefunden hatte, erhielten die Wollenweber erst am 6. August 1594 den verlangten Zunftbrief.[47]) Die Schuhmacher wurden am 18. November 1586 vorstellig, dass ihnen *„der vorgenommene zunftbrief"* zugestellt werde[48]); die Ausfertigung der Zunfturkunde, nach deren Angabe sie

[39]) St. A. W., VII A, Z No. 28.

[40]) Vgl. S. 66.

[41]) St. A. W., Urk. VII.

[42]) St. A. W., VII A, H No. 1291.

[43]) Gegeben von dem Landgrafen Ludwig IV. von Hessen, dessen Vater Philipp der Grossmütige den Hutmachern zu Marburg zuerst eine Ordnung verlieh. Landgraf Moritz bestätigte den Zunftbrief am 8. Februar 1609. St. A. W., VII A, Z No. 28.

[44]) St. A. W. a. a. O., Z No. 28.

[45]) Vgl. S. 66 und Beilage III, Einleitung.

[46]) St. A. W., VII A, ad Z No. 32.

[47]) St. A. W., VII A, Z No. 37b.

[48]) St. A. W., VII A, ad Z No. 32.

bis dahin *„keine beschriebene ordnung“* hatten, erfolgte aber erst am 11. Juli 1597.[49]) Noch schlimmere Erfahrungen machten die Herborner Hutmacher, die schon 1614 und 1621 wiederholt, zuletzt am 21. Februar 1626, ohne Erfolg die Erteilung einer Zunftordnung nachsuchten; erst der grosse Brand vom 20. August 1626 verhalf ihnen zu einer solchen; am 12. September 1627 nämlich erhielten sie endlich den Kurbrief, aber doch erst, nachdem sie ihre frühere Petition am 29. März 1627 erneuert hatten.[50]) Aus demselben Jahre datiert die Verfassung der Schlosser- oder Eisenzunft, deren Mitglieder sich schon am 14. August 1602 zur Aufrichtung einer Bruderschaft vereinigt hatten, aber mit den von der Regierung damals und im folgenden Jahre vorgeschlagenen Artikeln nicht einverstanden waren.[51]) Am ärgsten erging es den Metzgern, die am 12. Mai 1634 um die Gewährung eines Kurbriefes angehalten hatten; am 18. Februar 1649 erinnerten sie zwar den Kanzleisekretär zu Dillenburg an die von ihm *„gegebene gute vertröstung wegen der von ihnen begehrten zunft“*, aber sie mussten noch oft nach der benachbarten Residenz wandern, schriftlich und mündlich bitten und mahnen, bis ihnen endlich im Jahre 1681 der schon erwähnte Zunftbrief vom 27. April *„genädig verwilliget“* wurde.

Von Interesse ist es, dass die Meister eines Handwerks, nachdem sie sich zu einer Genossenschaft vereinigt und eine Ordnung aufgerichtet hatten, sich als Zunftgenossen bezeichneten, auch wenn ihnen von dem Landesherrn die Zunft noch nicht verliehen, ihre eingereichte Satzung noch nicht bestätigt war. So gab es bei den Weissgerbern zu Herborn schon 1579 zwei Zunftmeister[52]), obwohl sie noch 1582 die Zunft nicht hatten; ebenso werden schon 1583—1586 Zunftmeister des Schuhmacherhandwerks genannt[53]), trotzdem diesem erst 1597 eine „Ordnung und Brüderschaft“ bewilligt wurde, und die Hutmacher unterzeichnen ihre erneute Eingabe um Errichtung einer Zunft vom 3. September 1621 „sambt Zunftgenossen des Hutmacherhandwerks zu Herborn“[54]), während sie bekanntlich erst 1627 einen Zunftbrief erlangten.

Die Urkunden über die Errichtung oder Erneuerung der Herborner Zünfte sind meist auf Pergament geschrieben. Die älteren Zunftbriefe, welche noch nicht sehr viele Paragraphen enthalten, bestehen aus einem einzigen, allerdings ziemlich grossen Pergamentblatt, von dem das Siegel des Landesherrn am Pergamentstreifen herabhängt; die späteren, oft sehr umfangreichen Zunftordnungen, namentlich die des 17. Jahrh., umfassen mit Umschlag sechs und mehr Folioblätter, die mit Seidenfäden, geflochtenen Seidenschnüren oder breiten Seidenbändern in den Farben des Landesherrn geheftet sind. An den Enden der Schnüre oder Bänder hängt in Holzkapsel das Siegel des Grafen; bei den auf Papier geschriebenen Kurbriefen dagegen laufen die Seidenfäden durch ein

[49]) St. A. W., Urk. VII.
[50]) St. A. W., VII A. Z Nr. 28 und Urk. VII.
[51]) St. A. W., VII A. Z No. 24 u. 25.
[52]) Hans Herisch und Paul Gerlach. St. A. W., VII A. ad Z No. 32.
[53]) So war 1583 Johann Miese Zunftmeister der Schuster. St. A. W. a. a. O.
[54]) St. A. W., VII A. Z Nr. 28.

aufgedrücktes (Oblaten-) Siegel.[55]) Alle Originalzunftbriefe, ausgenommen die des 15. und aus der ersten Hälfte des 16. Jahrhunderts, tragen die eigenhändige Unterschrift des Landesherrn und oft auch noch die Unterschrift[56]) des oder der Grafen oder Fürsten von Nassau, die bei ihrem Regierungsantritt oder aus anderer Veranlassung die Zunftartikel ihrem ganzen Wortlaut nach einfach bestätigten. Die letzte, mir bekannte, auf Pergament geschriebene Herborner Zunftordnung ist die der Schneider vom 1. September 1725[57]), die erste auf Papier geschriebene die der Wollenweber vom 6. August 1594.[58])

Die letzten Herborner Zunftbriefe stammen aus dem Jahre 1783, indem Prinz Wilhelm von Oranien, Fürst zu Nassau, eine ganze Reihe von Zünften bestätigte und erneuerte; sie sind auf Grund der Generalzunftartikel von 1779 erlassen und enthalten hauptsächlich ausführliche Bestimmungen über das Meisterstück. Mit wenigen Ausnahmen sind alle von 1474—1783 den verschiedenen Handwerken der Stadt Herborn gegebenen Zunftverfassungen im Original erhalten, dank des die Auflösung der Zünfte verfügenden Edikts des Herzogs Wilhelm von Nassau vom 15. Mai 1819, das auch die Einsendung aller vorhandenen Zunftartikel oder anderen Zunfturkunden und der Zunftsiegel an die Landesregierung und die Ablieferung von dieser an das Landesarchiv[59]) in Idstein anordnete.[60]) Im Nachfolgenden sind in erster Linie die älteren und die bedeutendsten Handwerke der Stadt Herborn berücksichtigt, die Zunftordnungen des 18. Jahrhunderts nur vergleichsweise herangezogen; ebenso musste ich mich bei der Masse des Materials auf die wichtigsten, bei allen Zünften vorkommenden Verfassungsbestimmungen beschränken, die unzähligen Artikel aber, die den Betrieb des einzelnen Handwerks betreffen, einer späteren Betrachtung vorbehalten.

Über die Aufnahme in eine Herborner Zunft enthalten die älteren Zunftbriefe nur wenige Vorschriften; im allgemeinen konnte wie in anderen Städten auch in Herborn jeder eintreten, der Christ[61]) und ehrlicher Herkunft war. Als unehrlich galten nicht nur die Scharfrichter und Schinder, sondern auch die Land-, Gerichts- und Stadtknechte, die Frohn-, Turm-, Holz- und Feldhüter, die Totengräber, die Nachtwächter, die Schäfer u. a.[62]) Trotzdem durch Reichsschlüsse von 1548 und 1577 auch diese Stände zu Ämtern, Innungen, Zünften u. s. w. zugelassen werden sollten, verhielten sich die Handwerksvereinigungen, auch in Herborn, der Aufnahme solcher Leute gegenüber doch sehr ablehnend.

---

[55]) Zuerst in dem Zunftbrief der Wollenweber vom 6. August 1594.

[56]) Ein neues Siegel wurde in der Regel nicht angehängt oder aufgedrückt. Nur die Bestätigung der Zunftordnung der Wollenweber vom 6. Dezember 1666 durch Fürst Wilhelm am 30. Januar 1706 ist nicht nur durch die Unterschrift, sondern auch durch das aufgedrückte Siegel Wilhelms beglaubigt.

[57]) St. A. W., Urk. VII.

[58]) St. A. W. a. a. O.

[59]) Jetzt das Kgl. Staatsarchiv in Wiesbaden.

[60]) Samml. der landesherrl. Edikte u. Verordn. des Herzogtums Nassau, Bd. 3 (Wiesbaden 1824), S. 118. Vgl. die Übersicht über die Herborner Zunftordnungen in Beilage I.

[61]) Juden waren altem Herkommen nach von der Zulassung ausgeschlossen.

[62]) Vgl. das Edikt Kaiser Karls VI. vom 16. August 1731, betr. die Abstellung der Handwerksmissbräuche. St. A. W., VII B 1, H Nr. 1140.

Noch 1673 beschwerten sich die Zunftmeister des Wollenweberhandwerks unter Berufung auf ihren Kurbrief bei dem Fürsten Heinrich von Nassau, dass durch Zwang und Geheiss des Oberschultheissen der Sohn des Herborner Kuhhirten als Lehrling bei ihnen eintreten und so „*unehrlicher leuth kinder in ehrliche zünfte*“ eingezwängt werden sollten. Zunächst wurde auch wirklich entschieden, dass die Supplikanten zur Aufnahme des Jungen nicht gezwungen werden könnten, vielmehr ihre Zunft rein erhalten sollten; am 4. November 1673 besann sich der Fürst aber doch eines besseren und befahl die Zulassung des Knaben, der nicht gesündigt habe und auch seiner Eltern wegen nicht unehrlich sei.[63])

Auch Frauen konnten in Herborn, wie wir noch sehen werden, das Handwerk erwerben; in den Artikeln über die Lehre ist aber stets nur von Lehrjungen, nicht von Lehrmädchen, die Rede. Die Satzungen der Schneiderzunft vom 16. März 1474[64]) enthalten noch keine Bestimmungen über die Annahme von Lehrjungen, und die Zunftordnung des Wollenhandwerks vom 1. August 1487 sagt nur: „*Wer das hantwerck leren wil, sal geben 1 ß wachs, den kirtzenmeinstern ein virtel wins, dem knechte 1 albus und dem hantwerck einen gulten, und der lereknecht sal mit wissen der kirtzenmeinster uffgenommen werden, und obe der ontlauffen wurde, so sal sin leremeister dem hantwerck mit dem lererechte verfallen und zcu gebn plichtig sin*“[65]); ähnlich heisst es in der Bäckerordnung vom 12. Nov. 1511: „*Wilcher meister ein lereknaben annimpt, der sal geben zwei punt waches und nuyn tornis, solichs der knabe sinem meister verwilligen und bezalen soll.*“[66]) Wir erfahren also nur, dass der Lehrjunge mit Wissen der Zunftmeister angenommen werden soll und ein Eintrittsgeld und sonstige kleine Abgaben dem Handwerk zu entrichten hat. Erst mit dem Jahre 1525, als die Wollenweber von dem Grafen Wilhelm eine neue Zunftordnung erhielten, wird ein Ausweis über die Herkunft des Aufzunehmenden verlangt, wie es vereinzelte Zünfte anderer Städte schon im 14. Jahrhundert vorschrieben. Aufgenommen soll nur werden, wer „*eelich geborn und sin geburt, wo von nöden, ehe und zuvur glaubwurtig bewiset.*“[67]) Diese für den Meister wie für den Lehrjungen geltende Bedingung nahmen alle späteren Herborner Zünfte in ihre Satzungen auf, und sie findet sich, oft erweitert, noch in den Kurbriefen des 17. und 18. Jahrhunderts. So nehmen die Hutmacher 1627 nur den in ihr Handwerk auf, der „*von vater und muttern ehelich geboren, redlich und from*“ ist, „*auch deszen genugsamb zeugnus und schein, do nötig*“, vorlegen kann[68]), und im Zunftbrief der Wollenweber vom 6. Dezmber 1666[69]) heisst es: „*Zum ersten soll niemand zum wüllenweberhandwerk auf oder ahngenommen werden, er seie dan ausz einem keuschen ehbette ehlich gebohren, könne darüber nottürftigen schein und zeugnusz auflegen, habe auch, wofern er ein auszländischer ist, bei seiner herrschaft der nachfolge halben gecöhn-*

[63]) A. V. H., Slg. Meckel.
[64]) Vgl. Beilage II.
[65]) Vgl. Beilage III, Art. 10.
[66]) St. A. W., Urk. VII.
[67]) Zunftordnung der Wollenweber vom 15. März 1525, Art. 1, St. A. W., Urk. VII.
[68]) Zunftbrief vom 12. Sept. 1627. St. A. W. a. a. O.
[69]) St. A. W. a. a. O.

lichen lohsbrief erlanget." Die Leineweber verlangen 1683, der Lehrling solle von christlichen und ehelichen Eltern geboren und erzogen sein, „*nemblichen, dasz er sei kein bastard, kein schäfer, storger, kein pfeifer und kein schleifer.*"[70]) Bei den Häfnern konnte noch 1712[71]), bei den Schneidern noch 1725[72]) nur der in ihre Zunft und Brüderschaft gelangen, der ehelich von Vater und Mutter geboren und ehrbaren Wandels war.

Natürlich wurden auch Ausnahmen gemacht und schon der Zunftbrief der Wollenweber in Herborn vom 1. März 1525 bestimmte, dass auch ein Unehelicher durch des Grafen Befehl „*oder mit gemeiner hantwergs personen willen zum hantwerk zugelassen*" werden könne, doch sollte er als Meister 24 Gulden für die Aufnahme bezahlen, während selbst ein Fremder nur 12 Gulden zu entrichten hatte; ein unehelicher Lehrknab musste schon damals 4 Gulden und „*2 phont wachs an das geleuchte*" zahlen, während das Lehrgeld für einen legitimen Knaben bei dem Wollenhandwerk fast hundert Jahre später erst 3 Gulden betrug.[73]) Wurde der Knabe durch nachfolgende Heirat der Eltern oder durch die Pfalzgrafen oder den Kaiser legitimiert, so stand seiner Aufnahme in das Handwerk natürlich nichts im Wege. Seitdem Fürst Wilhelm von Nassau, Prinz von Oranien, durch die Generalzunftartikel vom 10. Oktober 1779[74]) sämtlichen Zünften in den nassau-oranischen Ländern eine gleichförmige Verfassung gegeben hatte, war die eheliche Geburt nicht mehr Vorbedingung zur Aufnahme in die Zunft.[75]) Der Lehrjunge soll aber, wie der Artikel 10 vorschreibt, und wie es ähnlich schon in der von demselben Fürsten der Herborner Maurerzunft gegebenen Verfassung vom 21. Dezember 1777[76]) heisst, „nicht eher angenommen werden, bis er die geordnete Schuljahre zurückgelegt, auch Zeugnisse wegen des guten Lesens, Schreibens und Rechnens hat, auch zum heiligen Abendmahl zugelassen worden, es sey dann, dass der Meister ihn, während der Lehrjahre wöchentlich 4 Stunden, so lang bis der Junge das noethige gelernet, zur Schule oder Pfarre zu schicken, sich verbinde."

Bei der Annahme, dem sogenannten Aufdingen des Lehrjungen, das in der Regel im Beisein der Zunft- und der beiden ältesten Handwerksmeister, bisweilen auch nach einer bestimmten Probezeit vor versammeltem Handwerk bei offener Lade stattfand[77]), erfolgte auch die Eintragung in das Lehrjungen-

---

[70]) Zunftbrief vom 25. August 1683, Art. 16. St. A. W., Urk. VII.

[71]) Zunftordnung vom 28. Oktober 1712. St. A. W. a. a. O.

[72]) Kurbrief vom 1. September 1725. St. A. W. a. a. O.

[73]) St. A. W., VII A, Z No. 22b.

[74]) „General-Artickel, wornach die saemtliche Zuenfte in denen Fürstlich-Oranien-Nassauischen Landen sich zu achten haben". Haag, 10. Oktober 1779. Separat gedruckt und in den Dillenb. Int.-Nachr. 1779, Sp. 801–810 und 817–826.

[75]) Der letzte mir bekannte Fall, dass ein Herborner Handwerk die Annahme eines unehelichen Lehrjungen verweigerte, betrifft die Schneider. Auf Grund des Gutachtens des Oberschultheissen Reichmann zu Herborn vom 15. März 1766 verfügte aber die Landesregierung am 27. März die Aufnahme des Knaben als Lehrjungen. St. A. W., VII B 1, H No. 1140.

[76]) St. A. W., Urk. VII.

[77]) Erst der Zunftbrief der Maurer vom 21. Dezember 1777 bestimmt, dass der Lehrjunge von dem Meister ohne Zuziehung anderer Meister angenommen werden kann.

buch.[78]) Das Aufdinggeld war, wie schon erwähnt, anfangs noch sehr gering, mit der Zeit stieg es aber und betrug 1681 bei den Bäckern schon 10 Gulden, 1683 bei den Leinewebern 10 Gulden für den Lehrmeister und 5 Gulden für die fürstliche Rentei, 1783 bei den Wolltuchmachern 12 Gulden, und war der Junge keines Herborner Meisters oder Bürgers Sohn, so zahlte er 1783 bei der letztgenannten Zunft als nassauisches Landeskind 18, als Fremder 24 Gulden. Dieses Geld wurde zwischen der Rentei in Dillenburg und der betreffenden Zunft nach den in der Zunftordnung vorgeschriebenen Sätzen geteilt. Armen Knaben konnte das Lehrgeld erlassen werden, und auch eines Meisters Sohn, dessen Eltern gestorben waren, bezahlte gewöhnlich nichts.[79]) Wie der Meister dem Handwerk für den Lehrjungen bürgte, so stellte bisweilen auch dieser selbst seine Bürgen, die für ihn hafteten, d. h. ihrerseits das Lehrgeld zu zahlen hatten, falls der Junge aus der Lehre entlief. Die Schuhmacher bestimmten schon 1597, die Bäcker 1681, dass ein Lehrjunge, der einem Meister entliefe, von keinem anderen Meister der Stadt angenommen werden solle.[80]) Die Wollenweber dagegen schrieben 1623 vor, dass der Lehrbub in solchem Falle noch einmal das Lehrgeld zu bezahlen habe.[81]) Der Meister durfte in der Regel nur einen oder höchstens zwei Lehrjungen halten; die Schuhmacher verlangten 1597, dass kein Meister mehr als zwei auf dem Handwerk arbeiten lasse, es seien Knechte oder Jungen[82]), und einem zünftigen Schneidermeister war, wie nur eine Werkstatt, so in der Regel auch nur das Halten eines Knechtes und eines Jungen gestattet.[83]) Den Meistern der Wollenweber- und der Krämerzunft wurde es erst zwei Jahre nach dem Auslernen eines Lehrjungen erlaubt, einen neuen anzunehmen[84]), und bei den Leinewebern durfte der jüngste Meister einen Lehrling erst dann ausbilden, wenn er selbst zwei Jahre lang Meister gewesen war.[85])

Die Lehrzeit betrug bei den Herborner Zünften regelmässig drei Jahre, so 1594—1783 bei den Wollenwebern und den meisten anderen Handwerken. Nur die Schneider begnügten sich 1666 mit zwei Lehrjahren, führten aber schon 1725 drei Jahre ein; ebenso dehnten die Schuhmacher, die 1597 noch eine zweijährige Lehrzeit vorschrieben, diese spätestens 1783 auf drei Jahre aus. Dagegen hielten 1627 die Hutmacher und 1667 die Krämer eine vierjährige Lehrfrist für nötig, und 1683 schlossen sich ihnen die Leineweber für den Fall an, dass der Junge kein Lehrgeld bezahlen konnte. Ebenso sahen die Generalzunftartikel von 1779 eine längere Lehrzeit bei Nichtbezahlung eines

---

[78]) Erhalten ist noch das Aufding- und Lossprechbuch (Lehrjungenbuch) der Herborner Eisenzunft; es reicht vom 30. Oktober 1668 bis 14. Februar 1724. A. V. H. No. 811.

[79]) So bei den Bäckern nach Vorschrift der Zunftordnung vom 20. Mai 1681.

[80]) Zunftbriefe vom 12. Juli 1597 (Abschrift im St. A. W., VII, A. Herborn) und vom 20. Mai 1681 (ebendort, Urk. VII).

[81]) St. A. W., VII A, Z No. 22b.

[82]) Zunftordnung vom 12. Juli 1597, Art. 12.

[83]) Zunftordnung vom 1. November 1666, Art. 4. St. A. W., Urk. VII.

[84]) Zunftordnung der Wollenweber vom 6. Dez. 1666, Art. 6, der Krämer vom 16. Dez. 1667, Art. 17.

[85]) Zunftbrief vom 25. Aug. 1683. St. A. W., Urk. VII.

Lehrgeldes vor, doch stellten sie es dem Meister anheim, sich dieserhalb mit den Eltern oder Vormündern des Lehrjungen zu vergleichen.[86])

Hatte nun der Lehrling die vorgeschriebene Lehrzeit zur Zufriedenheit des Meisters beendet, so wurde er vor dem Handwerk von seinem Lehrmeister losgesprochen und ihm in feierlicher Form ein Lehr- oder Gesellenbrief ausgestellt. Wie die Zunftordnung der Schlosser vom 1. Februar 1667 und die der Metzger vom 27. April 1681[87]) vorschreibt, sollte der Lehrbrief „*auf pergamen und under der zunft gewöhnliches siegel*" gegeben werden.[88]) Für den Lehrbrief und das Lossprechen musste der Lehrling wiederum Abgaben in Geld oder Naturalien an das Handwerk und die Rentei zahlen.[89])

Um in seinem Handwerk sich weiter auszubilden und die Welt kennen zu lernen, musste der junge Geselle oder Knecht sich auf die Wanderschaft begeben[90]), ohne die in alter Zeit seine Aufnahme in die Bürgerschaft und die Erlaubnis zum Betriebe des Handwerks fast unmöglich war. Die Länge der Wanderzeit war sehr verschieden; um einer Überfüllung des Handwerks vorzubeugen, wurde nicht selten eine lange Wanderschaft vorgeschrieben. So verlangten die Schneider 1645 von dem Landesherrn, er solle für die Gesellen ihrer Zunft eine sechsjährige Wanderzeit ansetzen[91]); sie erreichten in ihrem Kurbrief vom 1. November 1666[92]) aber nur vier Jahre, die noch 1725 vorgeschrieben waren. Die Wollenweber hielten 1666 ein bis zwei Wanderjahre für ausreichend, und noch 1729 brauchten auch die Schuhmachergesellen nicht länger als zwei Jahre zu reisen. Befreiungen von der Wanderschaft waren namentlich im 18. Jahrhundert nicht selten, besonders bei den Bäckern, Metzgern, Leinewebern, Schneidern und Häfnern der Stadt und des Amtes Herborn.

Über die Zeit, in der ein Geselle in Arbeit gestanden hatte, wurde ihm bei seinem Fortgang ein Zeugnis ausgestellt. Diese sogenannten Gesellen- oder Handwerks-Attestate wurden allgemein erst durch den erwähnten Reichsschluss von 1731 eingeführt[93]); sie sind oft kunstvoll ausgestattet.[94])

---

[86]) Artikel 11.

[87]) St. A. W., Urk. VII.

[88]) Ein noch erhaltener Pergament-Lehrbrief der Metzgerzunft in Herborn für Johann Franz Schumann vom 19. Februar 1755 ist von den beiden Zunftmeistern und zwei Geschworenen unterschrieben. Das Handwerkssiegel ist abgefallen. A. V. H. No. 813. — Ein Dillenburger Schneiderlehrbrief vom 30. April 1674 (St. A. W., VII A, Z No. 22a) ist ebenfalls auf Pergament geschrieben und trägt ausser den Unterschriften der beiden Zunftmeister und der beiden Zeugen auch die des Lehrmeisters. Die Plika zeigt drei Siegeleinschnitte; die Siegel selbst sind abgefallen.

[89]) Ein Lehrling der Schlosserzunft zahlte seit 1667 für den Lehrbrief 1 Gld. an das Handwerk.

[90]) Nach den Generalzunftartikeln von 1779, Art. 14, musste dem Gesellen für die Wanderschaft eine beglaubigte Abschrift seines Geburts- und Lehrzeugnisses ausgestellt werden.

[91]) St. A. W., VII A, Z No. 23.

[92]) St. A. W., Urk. VII.

[93]) Fürst Christian von Nassau führte sie für die Bäckergesellen bereits durch Zusatzartikel vom 15. Juni 1727 zum Zunftbrief vom 20. Mai 1681 ein. Formular auch im Art. 14 der nass.-oran. Generalzunftartikel von 1779.

[94]) Ein noch erhaltenes Attestat des Herborner Sattlerhandwerks für den Gesellen Jost Daniel Barth aus Marburg vom 8. August 1784 trägt in der Mitte unter dem Text das Zunftsiegel und zu beiden Seiten und darunter die Unterschriften der beiden Zunftmeister und des Arbeitgebers. Die obere Hälfte giebt eine Ansicht von Herborn aus der Mitte des 18. Jahrhunderts. A. V. H. No. 797.

Von den Vorschriften über die Wanderschaft abgesehen, beschäftigen sich die Herborner Zunftverfassungen nur sehr wenig mit den Gesellen; dieser Mangel erklärt sich daraus, dass auch hier schon in früher Zeit die Gesellen ihre eigenen Verbände und Ordnungen hatten; doch gaben sie sich die Gesetze nicht selbst, sondern erhielten sie mit Einwilligung des Landesherrn von den Meistern ihres Handwerks. Noch 1748 suchten sämtliche Strumpfwebergesellen in Herborn um die Erlaubnis zur Errichtung einer Brüderschaft nach.[95]) Ausführliche Nachrichten habe ich nur über die Vereinigung der Herborner Schuhmachergesellen gefunden, denen die Zunftmeister und sämtliche Zunftgenossen ihres Handwerks am 13. Oktober 1682 „*regulen, welche aus allen anderen orten, bei unserer auflegung, gültig und vor gut zur erhaltung guter ordnung erkant worden,*" gaben, um „*die biszhero im schwang gehende, böse gebräuche abzuschaffen.*"[96]) Ordnung scheint allerdings nötig gewesen zu sein; denn die Gesellen machten auch in Herborn durch ihre Händel mit den Studenten der Stadt und den Bürgern viel zu schaffen, und besonders im 17. Jahrhundert müssen sie es, wie zahlreiche Quellen melden, sehr arg getrieben haben. Der Herborner Gesellenordnung von 1682 diente zur Vorlage die Verfassung der Schuhmacherknechte in Wetzlar, deren einzelne Vorschriften fast wörtlich übernommen wurden.[97]) Sie betreffen die Einkehr in der Herberge, die Anmeldung zur Arbeit bei dem in der Herberge zuerst angeschriebenen Meister, die Einschreibung in die Brüderschaft bei der nächsten Auflegung nach vorausgegangener vierzehntägiger Versuchszeit, das Verhalten gegenüber dem Meister und in der Herberge wie auf der Strasse, die Versammlungen, bei denen der Altknecht den Vorsitz führte, die Kleidung u. a. m. Eine Reihe von Artikeln beschäftigt sich auch mit den „bösen Gebräuchen", die hauptsächlich im Raufen[98]), Saufen[99]) und Nichtsthun bestanden. Das Feiern der Gesellen war eins der Hauptübel, unter denen die Handwerke litten, und gegen den blauen oder guten Montag

---

[95]) St. A. W., VII B 1, S No. 210. Die Akte selbst ist leider unter der bergischen Regierung kassiert worden.

[96]) Die Urkunde ist auf Pergament geschrieben und zeigt in der Plika die Unterschriften der beiden Zunftmeister Johannes Ebertz und Jost Georg Rinckob und der beiden Beisitzer Eisbert Weidenbach und Andreas Moritz. An breitem roten Seidenband hängt die Holzkapsel, aus der das Zunftsiegel leider herausgefallen ist. Der Schluss der Urkunde meldet zwar, dass der Landesherr die Artikel noch an demselben Tage konfirmierte, die Bestätigung durch den Fürsten Heinrich erfolgte aber erst, wie die noch erhaltene Urkunde beweist, am 20. Oktober 1682. St. A. W., Urk VII. Unter Auflegung oder Auflage wird sowohl die Versammlung der Gesellen, wie der von ihnen zu zahlende Beitrag verstanden.

[97]) St. A. W., VII A, ad Z No. 32.

[98]) Gleich der erste Artikel bestimmt, dass Zwistigkeiten, die beim Wein, Bier oder sonstwie entstanden sind, bei offener Gesellenlade oder durch das Handwerk oder durch die Obrigkeit entschieden werden sollen. Paragraph 15 besagt wörtlich: „*Die rauf soll aufrichtig hergehen, auf der herberg, nach gebrauch und altem herkommen, mit der blossen faust und nicht mit mörderlichem gewehr, zur verhütung der geradenen glieder seines leibes, die ihme gott gegeben hat, bei straff vier albus.*"

[99]) Laut Art. 24 „*soll sich ein jeder schuhknecht bei dem trunk also verhalten, dasz er möge vertragen, und so einer herwider thut und sich mit dem trunk zu viel überlädet und sich dadurch verunsaubert, soll solcher bestraft werden mit vier albus*". Ähnlich noch mehrere Paragraphen.

richteten sich schon manche Erlasse, ehe er durch das Edikt Karls IV. vom 16. August 1731 auf dem Papier beseitigt wurde. Bereits 1597 bestimmte die Schuhmacherzunft in Herborn, dass der Geselle die mit dem Meister verabredete Zeit einhalten sollte, und falls er doch früher ging, durfte er von keinem Meister angenommen werden, ehe er sich mit dem Handwerk vertragen hatte.[100]) Mit verhältnismässig hoher Strafe bedrohten die Satzungen der Schuhmachergesellen von 1682 das unbefugte Verlassen der Arbeit und besonders das Aufreizen zur Niederlegung derselben. So soll, wie es im Artikel 22 heisst, „*kein Schuhknecht dem meister unter dem ziel aufbrechen und sich wanderfertig machen, er habe dann erhebliche ursachen, bei verlust zwei guter gulden*". Artikel 30 bestimmt: „*Es soll auch sich keiner belustigen lassen, vierzehn tage vor dem erst- oder jahrmarkt, von dem meister zu wandern oder zu feiren, bei straf eines wochenlohns,*" und Artikel 23 verkündet: „*So ein schuhknecht den anderen aus der werkstadt forderet, mit ihme zu feiren, soll er solches verbüssen mit zweien wochenlohns.*"[101]) Die Generalzunftartikel des Fürsten Wilhelm von 1779 sehen zwar eine Kündigung von vier Wochen für den Gesellen wie für den Meister vor[102]), doch war in den Zunftordnungen der Wollenweber und der Schneider vom 11. Februar 1783 die Frist auf zwei Wochen heruntergesetzt.

So bedenklich die Gesellenvereinigungen in mancher Hinsicht waren, so hatten sie doch auch sehr löbliche Einrichtungen. Ein jeder Geselle zahlte bei der gewöhnlich alle vierzehn Tage gehaltenen Auflegung kleine Beiträge[103]) in die Gesellenbüchse, deren Inhalt zur Hälfte allerdings beim sogenannten Quartalstrunk und bei anderen Gelegenheiten in Wein und Bier aufging; die andere Hälfte aber wurde, nach dem Vorbilde der Meister und der Verwendung des Zunftgeldes, zur Unterstützung kranker oder zum Begräbnis armer Gesellen verbraucht.[104]) Dieser wohlthätigen Einrichtung wegen wurde „das Auflegen der Gesellen" auch durch die Generalzunftartikel von 1779 nicht verboten, obwohl die Gesellenartikel abgeschafft[105]) und „Zusammenkünfte der Gesellen auf der Herberge" bei harter Strafe verboten waren.[106])

Hatte der Geselle seine Wanderjahre beendet und wollte sich in Herborn als Meister ansässig machen, so musste er zuvor zwei Jahre in Herborn arbeiten[107]), das Bürgerrecht erwerben und dem Junggesellentum Lebewohl

---

[100]) Zunftbrief vom 12. Juli 1597, Art. 13.

[101]) Die Generalzunftartikel von 1779 verboten „bey Strafe des Schubkarrens" alles Aufwiegeln von Seiten der Gesellen. Die sogenannte Reichszunftordnung vom 16. August 1731 bedrohte aufrührerische Gesellen mit Gefängnis-, Zuchthaus-, Festungsbau- und Galeerenstrafen. (Art. 5.)

[102]) Art. 17.

[103]) Die Schuhmachergesellen 1682 1 Alb. Die Leinwebergesellen seit 1683 alle Woche 2 Pfg.

[104]) Waren aber „*einige mittel zu hause*" von dem Verstorbenen vorhanden, so waren dessen Eltern oder Erben verpflichtet, die Kosten zu erstatten. (Art. 21.)

[105]) Zuerst durch die von dem Fürsten Wilhelm der Herborner Maurerzunft verliehene Zunftordnung vom 21. Dezember 1777, Art. 24.

[106]) Art. 19.

[107]) Die Schuhmacher, Rotgerber und Sattler verlangten laut Zunftbrief vom 5. März 1779, dass der Geselle die beiden Mutjahre bei einem und demselben Herborner Meister ver-

sagen. Schon in der Zunftverfassung der Schuhmacher vom 12. Juli 1597 findet sich die Vorschrift, dass kein lediger Gesell, er sei eines Meisters Sohn oder nicht, in die Zunft aufgenommen werden soll, ehe er verheiratet ist,[108]) und die Krämer verlangen noch 1667, dass der Aufzunehmende nicht nur Bürger ist, sondern auch nur in Herborn sich verheiratet und dort sesshaft bleibt.[109]) Der Geselle war ferner verpflichtet, wenn er sein Handwerk als Meister ausüben wollte, sich bei der Zunft anzumelden[110]), durch Schein und Zeugnis über eheliche Geburt und ehrbaren Lebenswandel, wie über die zünftige Erlernung des Handwerks und seine Wanderzeit sich auszuweisen und Mitglied der Zunft zu werden. Kein Pfuscher, kein „Hümbler" oder Störer des Handwerks sollte aufgenommen werden. Diesen Zunftzwang deuten schon die Artikel der Herborner Schneiderzunft von 1474 an, wo es heisst: *„Item were sache, das die schnyder eynen begriffen bynnen der stadt, der nit zonfftig were in ierm hantwergk ind kleider bynnen der stadt in meinsters wise machten, der sold verbrochen hain eynen gulden, so dicke*[111]) *das geschiet."*[112]) Doch waren noch Ausnahmen möglich[113]), dagegen bestimmt das Transfix vom 8. September 1525 zu der Zunftordnung der Wollenweber vom 15. März 1525 klar und deutlich, *„das keiner tuch machen ader zu Herborn solich hantwerk bruchen sal, er sy dan vermoege disser unser beneben ordnung zonftig"*[114]), und so wurde es auch später gehalten.[115])

Ehe der Gesell Meister wurde, hatte er ausserdem durch das sogenannte Probe- oder Meisterstück Zeugnis von seinen technischen Kentnissen abzulegen. Die erste Herborner Zunft, die nachweisbar ein Meisterstück verlangt hat, war die Schuhmacherzunft, die in ihrer Ordnung vom 12. Juli 1597 den Meisterschnitt oder das Meisterstück zur Bedingung der Aufnahme in das Handwerk machte und nicht weniger als sechs vor den beiden Zunftmeistern und sechs anderen Meistern zu verfertigende Probestücke vorschrieb.[116]) Wer nicht bestand, konnte nach einem Jahre sein Glück von neuem versuchen; gelang es ihm auch dann nicht, allen Anforderungen an einen vortrefflichen Männer- und Frauenschuh zu genügen, so konnte er noch als „Altflicker oder Schuelapper" sein Dasein fristen, hatte aber das jährliche Zunftgeld zu bezahlen. Das Meisterstück der

---

bringe. In gewissen Fällen konnte er gegen eine hohe Abgabe an die Zunft und die Rentei von den Mutjahren befreit werden. Vgl. auch Generalzunftartikel von 1779, Art. 23.

[108]) Art. 69. Ähnlich die Bäcker noch 1681 laut Art. 21 des Zunftbriefes vom 20. Mai und die Leineweber in ihrer Ordnung vom 25. Aug. 1683, Art. 33.

[109]) Zunftbrief vom 16. Dezember 1667, Art. 12.

[110]) Seit 1779 auch bei dem Oberschultheissen. Generalzunftartikel, Art. 23.

[111]) Oft.

[112]) Vgl. Beilage II. Ähnlich erging es dem in dem Kirchspiel Herborn ergriffenen, unzünftigen Schneider, der kein Unterthan des Grafen war.

[113]) Vgl. den Artikel am Schluss des Zunftbriefes vom 16. März 1474; Beilage II.

[114]) Art. 1 des Transfixes vom 8. September (Freitag nach Egidii) 1525. Dieses wichtige, *„auf ferneres unterthäniges ersuchen und bitten der kerzenmeister und aller personen des wollenweberhandwerks zu Herborn"* von dem Grafen Wilhelm gegebene Transfix war bisher unbekannt; auch die in den Dill. Intell.-Nachr. von 1774, Sp. 433 ff., veröffentlichte Zunftordnung vom 15. März 1525 hat es nicht. St. A. W., Urk. VII und Akten VII A, Z No. 37b.

[115]) Zunftverfassung vom 6. Aug. 1594, Art. 17 und vom 6. Dez. 1666, Art. 28.

[116]) Art. 29 und 30.

Wollenweber musste nach der Zunftverfassung vom 6. Dezember 1666 in Gegenwart der beiden Zunftmeister und vor zwei alten und zwei jungen Meistern angefertigt werden; misslang die Arbeit, so konnte ein erneuter Versuch erst nach zwei Jahren unternommen werden.[117])

Schon die Erwerbung des Bürgerrechts verursachte Kosten und setzte ein gewisses Vermögen voraus[118]); natürlich waren auch für die Aufnahme in die Zunft Gebühren zu entrichten, das Kauf- oder Meistergeld zu zahlen. Die Zunft konnte auch von jemandem, der das Handwerk nicht gelernt hatte, käuflich erworben werden, doch sollte er dann „*dem hantwerg sin lererecht geben und nochmals nicht desto weniger solichs zu lernen schultig sein*".[119]) Auch eine Frau konnte sich in das Handwerk einkaufen. Das Kaufgeld betrug 1487 bei den Wollenwebern zu Herborn 8 Gulden, 1511 bei den Bäckern 6 Gulden, 1597 bei den Schuhmachern für den Sohn eines Zünftigen 1 Goldgulden und 6 Albus, für einen Inländer im Gebiete des Grafen 8 Gulden und für eine Frau 3 Gulden, für einen Fremden dagegen 12 Gulden und für eine Frau 5 Gulden; bei den Krämern zahlte 1667 ein Inländer, der die Zunft gewinnen wollte, als Mann 8 Rth., als Frau die Hälfte, ein ausserhalb des Landes gebürtiger Mann aber 12 Rth. und eine Frau 8 Rth. Für Uneheliche, die auf Befehl des Grafen oder sonstwie mit Wissen des Handwerks als Zunftgenossen aufgenommen wurden, bestand eine höhere Taxe.[120]) Später wurde das Meistergeld oft bedeutend erhöht, um den Eintritt in die Zunft zu erschweren und die Überfüllung des Handwerks zu vermeiden; bei einzelnen Zünften war die Erwerbung der Mitgliedschaft zeitweise sogar eine ziemlich kostspielige Sache; so musste 1666 ein Ausländer[120a]), der die Wollenweberzunft in Herborn erlangen wollte, der Zunft 14 Rädergulden, für die Benutzung der Walkmühle 16 und des Färbhauses 12 Gulden, eine Frau für das Handwerk 8, die Mühle 8 und das Färbhaus 6 Gulden bezahlen.[121]) Dazu kamen noch die nicht unbedeutenden Kosten für das unerlässliche Festgelage. Ein Geselle, der das Meisterstück zur Zufriedenheit der Zunft beendete, hatte seit 1666 bei den Wollenwebern 5 Gulden zum Meistergelage, 10 Gulden dem Handwerk zum Mühlenbau und ebensoviel der fürstlichen Rentei in Dillenburg zu entrichten; nur eines Meisters Sohn brauchte nichts zu bezahlen.[122])

Hatte jemand die Zunftzugehörigkeit erlangt, so erbten das Handwerk seine ehelichen Kinder, Söhne und Töchter[123]), und nach dem Tode des Mannes

---

[117]) Art. 7.

[118]) Im Jahre 1649 300 Gulden. St. A. W., VII A, Z No. 28.

[119]) Art. 2 des Transfixes vom 8. September 1525 des Zunftbriefes der Wollenweber.

[120]) Die Wollenweber, bei denen ein Unehelicher schon 1525 nicht weniger als 24 Gulden für den Eintritt in die Zunft zahlen musste, beantragten 1584 die Summe von 34 Gulden für einen Mann und 16 Gulden für eine Frau (St A. W., VII A, Z No. 37 b), jedoch ohne Erfolg, wie der Zunftbrief vom 6. Aug. 1594 beweist.

[120a]) „Ausländer" war jeder aufserhalb des Gebietes des Landesherrn Geborener.

[121]) Zunftverfassung vom 6. Dez. 1666, Art. 1.

[122]) Art. 7.

[123]) So schon durch die Zunftverfassung der Wollenweber vom 1. Aug. 1487, Art. 4 festgesetzt; vgl. Beil. III. — Ebenso noch im Zunftbriefe der Krämer vom 10. Dez. 1667, Art. 11.

konnte auch die Witwe allein oder mit Unterstützung eines Knechtes das Handwerk weiterführen.[124]) Die Mitglieder zünftiger Handwerkerfamilien waren in der Erwerbung der Zunft sehr begünstigt, und besonders eingehende Bestimmungen treffen alle Herborner Zunftverfassungen für den Fall der Verheiratung solcher Angehörigen. Nahm der Sohn eines Meisters die Tochter oder Witwe eines Zünftigen zur Frau, so zahlte er garnichts oder nur wenig an die Zunft, heiratete er aber eine Unzünftige, so erhöhte sich der Beitrag, und immer grösser wurden die Sätze, je nachdem der Kandidat ein Einheimischer, ein In- oder Ausländer war. Wie viele Variationen möglich waren, beweisen die in anderer Form auch schon früher beobachteten Bestimmungen des Zunftbriefes der Wollenweber vom 11. Februar 1783[125]), die ähnlich auch bei allen anderen Zünften Geltung hatten.[126])

Jeder Zunftgenosse hatte ferner ein jährliches Zunftgeld zu zahlen, das von den Zunftmeistern erhoben oder bei der Zunftmeisterwahl erlegt wurde. Im Jahre 1487 betrug es bei den Mitgliedern des Wollenhandwerks vier junge Heller[127]), 1597 bei den Schuhmachern einen Albus, von dem 4 Pfennige „*in den gotteskasten geliefert*" wurden[128]); ebensoviel zahlten 1683 die Leineweber und von 1666 bis 1783 die Krämer[129]); die Satzungen der übrigen Zünfte enthalten keine Angaben über die Höhe des Zunftgeldes.

An der Spitze der Zunft standen in Herborn zwei Zunft- oder Kerzenmeister[130]), bisweilen auch nur geschworene Meister genannt; erst bei einzelnen

---

[124]) So noch bei den Metzgern laut Zunftbrief vom 27. April 1681, Art. 10. Die Generalzunftartikel von 1779 gestatteten der Witwe, das Handwerk mit so vielen Gesellen wie ein anderer Meister zu betreiben, doch durfte sie keinen Lehrjungen halten. (Art. 27.)

[125]) St. A. W., Urk. VII.

[126]) Es heisst dort im Artikel 4:

a) Wenn eines meisters sohn sich an eines meisters tochter oder wittib verheurathet, der soll an das handwerk zahlen sechs floren und an unsere kasse sechs floren.

b) Wenn er aber keines meisters tochter oder wittib zur ehe nimmt, soll für sich und sein weib dem handwerk acht gulden und an unsere renterei sechs gulden erlegen.

c) Ein meistergesell, so keines meisters sohn, jedoch ein inländer ist und eines meisters tochter oder wittib heurathet, zahlt an das handwerk zehn floren und an unsere renterei sechs floren.

d) Wenn er aber keines meisters tochter oder wittib, sondern eine nicht zunftgenossene heurathet, so zahlt er zwölf gulden an die zunft und sechs gulden an unsere kasse.

Wohergegen, wenn er auch kein inländer ist, derselbe im ersteren falle, statt sechzehn, zwanzig und im letzteren fall, statt achtzehn, zwanzig und vier floren nach obiger proportion zahlt.

e) Wenn ein zunftgenossener witwer wird und zur anderen ehe mit eines meisters wittib und tochter schreitet, davon nichts, sonsten aber wegen seiner zweiten ehefrau fünf floren, an die zunft entrichtet."

[127]) Zunftverfassung vom 1. Aug. 1487, Art. 11; vgl. Beilage III.

[128]) Zunftverfassung vom 12. Juli 1597, Art. 48.

[129]) Zunftverfassung vom 25. Aug. 1683, Art. 35 bez. vom 16. Dez. 1667, Art. 13 und vom 11. Febr. 1782, Art. 9.

[130]) Vgl. S. 64 Anm. 24. Die Benennung „Kerzenmeister" kommt zum letzten Mal in dem Kurbrief der Leineweber vom 25. August 1683 vor.

Zünften des 18. Jahrhunderts kommt nur ein Zunftmeister vor, so 1702 bei den Hosenstrickern[131]) und 1777 unter dem Titel eines Altmeisters bei der Maurerzunft.[132]) Die Zunftmeister wurden in der Jahresversammlung der Zunftgenossen, die bis in das 18. Jahrhundert hinein in Herborn am Walpurgistage (1. Mai) stattfand, von den Handwerksmeistern selbst gewählt, nicht etwa, wie z. B. in Wetzlar, von dem Bürgermeister und Rat der Stadt ernannt. Es ist meines Wissens nur einmal vorgekommen, dass die Regierung in Dillenburg die Zunftmeister einer Herborner Zunft selbst ernennen wollte, und zwar sollte nach dem ursprünglichen Text des 25. Artikels der Leineweberordnung vom 25. August 1683 der Oberschultheiss die beiden Zunftmeister ernennen; allein auf Ersuchen des Handwerks wurde dieser Paragraph geändert und die Wahl den Zunftbrüdern überlassen.[133]) Der Zunftbrief der Wollenweber von 1487 bestimmte, dass einer von den Zunftmeistern aus den Schöffen genommen wurde, später heisst es in allen Verfassungen nur, dass ein alter Zunftmeister aus den älteren und ein junger Zunftmeister aus den jüngeren Meistern gewählt werden solle. Der alte Zunftmeister war unter allen Umständen verpflichtet, die Wahl anzunehmen, oder er musste, so oft er wieder gewählt wurde und die Annahme verweigerte, Strafe zahlen.[134]) Erst Fürst Wilhelm von Nassau hob in der Zunftordnung der Maurer, Steinhauer und Weissbinder vom 21. Dezember 1777 und bald darauf allgemein durch die Generalzunftartikel von 1779[135]) diese Vorschrift auf, riet für solchen Fall zu einer Verständigung zwischen der Zunft und dem Schultheissen und behielt sich selbst die Entscheidung über die Person vor.

Die Zunftmeister waren die Repräsentanten der Zunft nach aussen und innen; ihre Aufgabe war es, darüber zu wachen, dass die Zunftordnung aufrecht erhalten wurde, die einzelnen Gesetze beobachtet und die Widersacher bestraft wurden. Sie kontrollierten die Zunftgenossen und nahmen allein oder mit dem Schultheissen oder mit Verordneten der Stadt und des Handwerks das Beschauen und Prüfen der Waren auf ihre Güte und richtiges Mass und Gewicht vor.[136])

---

[131]) Zunftbrief vom 25. Juli 1702. St. A. W., Urk. VII.

[132]) Zunftbrief der Maurer, Steinhauer und Weissbinder vom 21. Dez. 1777, St. A. W. a. a. O.

[133]) St. A. W. a. a. O. und VII A, Z No. 22 b.

[134]) Zunftverfassung der Schuhmacher vom 12. Juli 1597, Art. 1 und der Metzger vom 27. April 1681, Art. 2. Da zu der ersteren Zunft damals auch die Gerber gehörten, so bestimmte der Zunftbrief von 1597, dass ein Zunftmeister aus diesem Handwerk und der andere aus den Schuhmachern gewählt werde, Art. 1. — Nach der Zunftordnung der Krämer vom 16. Dezember 1667, Art. 21, sollten diejenigen Meister, die die Annahme der Wahl zum Zunftmeister ablehnten, von dem Landesherrn und von der Zunft gebührend gestraft werden. — Die Beseher erhielten, wie die Zunftmeister, für ihre Mühewaltung eine kleine jährliche Besoldung, so die Beseher bei den Wollenwebern im Jahre 1595 drei Gulden und 12 Albus (Zunftrechnung der Wollenweber von 1595, St. A. W., VII A, Z No. 37 c).

[135]) Art. 1.

[136]) Vgl. Beilage III, Art. 6 und 8. — 1525 wurden Mass und Gewicht „und anders zum hantwerg gehörig" bei den Wollenwebern von den Kerzenmeistern und den Knechten besehen (Zunftverfassung vom 15. März 1525, Art. 7); 1666 gab es bei den Wollenwebern eigene Beseher, die von dem Handwerk gewählt, aber von dem Schultheissen vereidigt wurden (Zunftbrief vom 6. Dez. 1666, Art. 26). Bei den Bäckern sahen 1511 Schultheiss, Bürger-

Sie führten den Vorsitz in den Versammlungen, den „Geboten" und leiteten die Verhandlungen; ihnen mussten die übrigen Meister mit Ehrbarkeit und Achtung begegnen und in Handwerkssachen Gehorsam leisten. Die Gebote wurden von dem jüngeren Zunftmeister oder auch von dem jüngsten und letzten Meister[137]) bei dem Handwerk angesagt; sie fanden entweder auf dem Rathause oder im Hause des alten Zunftmeisters oder in der Zunftstube zur Beratung und Beschlussfassung über alle das Handwerk und die Zunftgenossen betreffenden Fragen abgehalten. Auch Nichtzünftige konnten ein Gebot des Handwerks beantragen, hatten aber eine Gebühr dafür zu entrichten.[138]) Die Herborner Wollenweber hielten 1487 ihre Zusammenkünfte auf dem Rathaus oder im Mühlengraben, 1592 in ersterem, 1666 nur bei dem letzteren ab; die Bäcker versammelten sich 1511 bei der Mühle, die Mitglieder der Schlosser- oder Eisenzunft 1667 auf dem Rathause oder in der Zunftstube, die Hosenstricker 1702 im Hause des Zunftmeisters, die Strumpfweber 1725 bei dem Zunftmeister oder in der Zunftherberge. In den Geboten, die pünktlich zur festgesetzten Stunde begannen, muss es auch in Herborn, wie zahlreiche Strafbestimmungen beweisen, sehr lebhaft hergegangen, eine kräftige Sprache geführt worden sein. Hatte aber der Vorsitzende Stillschweigen geboten, so musste bei Strafe Gehorsam geleistet werden; auch über die Verhandlungen selbst sollte weder den Angehörigen noch anderen etwas mitgeteilt werden. Zur Beschlussfassung war Stimmenmajorität erforderlich, die „*meynste meynige*" sollte, wie es schon 1487 heisst[139]), den Ausschlag geben; Widersetzlichkeit war mit strengen Bussen belegt[140]), konnte sogar wie das wiederholte unentschuldigte Ausbleiben aus der Versammlung zeitweise den Ausschluss aus der Zunft zur Folge haben.[141]) Gegen den Beschluss war Berufung an die Obrigkeit zulässig; nach der Zunftverfassung des Wollenhandwerks vom 1. August 1487 konnte der Unzufriedene „*furt an ander zonffte aeder vur das gerichte*" Berufung einlegen.[142])

Bei der jährlichen Generalversammlung, also am 1. Mai, — im 18. Jahrhundert meistens am Martinstage (11. November)[143]) — hatten die Zunftmeister

---

meister und Zunftmeister nach dem rechten Gewicht. Die Krämer hatten seit 1667 ausser den Zunftmeistern noch zwei besondere Kirchen- und Warenaufseher gewählt (Verfassung vom 16. Dezember 1667, Art. 21).

[137]) Zunftverfassung der Schuhmacher vom 12. Juli 1597, Art. 79. Vgl. Art. 5 der Generalzunftartikel von 1779.

[138]) Zunftbrief der Hutmacher vom 12. Sept. 1627, Art. 13. — Krämerzunftbrief vom 16. Dez. 1667, Art. 19.

[139]) Beilage III, Art. 12.

[140]) Vgl. Beilage II, Art. 3.

[141]) Zunftbrief der Metzger vom 27. April 1681, Art. 16. Vgl. S. 83, Anm. 162—165.

[142]) Beilage III, Art. 6.

[143]) So 1782 bei allen Zünften in Herborn mit Ausnahme der Metzger, die ihren Pflichttag auf Fastnacht, und der Blau- und Schönfärber, die ihn am 2. Januar abhielten; nur die Buchbinderzunft hatte den Walpurgistag beibehalten. St. A. W., Nachlass Vogel, No. 49. — Der Zunftbrief der Maurer vom 21. Dez. 1777 und die Generalzunftartikel von 1779 bestimmten [illegible] nach Neujahr für die Rechnungsablage. Für die Zünfte des Amtes Dillenburg [illegible] am 30. Nov. 1778 der Jahrestag auf den 3. oder 4. Januar festgesetzt, ausgenommen [illegible], die ihn am 1. Mai abhielten. Dill. Int.-Nachr. 1778, Sp. 810.

vor den versammelten Zunftgenossen über alle Einnahmen und Ausgaben Rechnung abzulegen; schon in der Zunftverfassung des Wollenhandwerks von 1487 heisst es von den Zunftmeistern „*die sullent dem handwerck alle jair von den obgeschrieben rechenschaft thun*“[144]), und bereits in dem Zunftbrief von 1525 wird die noch im 18. Jahrhundert zu Recht bestehende Vorschrift erlassen, dass die Rechnungsablage durch „*zweie verstentlich register*“ zu erfolgen hat, von denen das eine bei der Zunft verblieb, das andere an die Rentei in Dillenburg abgeliefert werden musste.[145]) Die älteste, mir bekannte Herborner Zunftrechnung ist die von Georg Zaunschleffer und Gerlach Reiffe, den beiden Zunftmeistern des Wollenhandwerks, geführte vom Jahre 1595[146]); das älteste Rechnungsregister der Schuhmacherzunft datiert von 1598[147]), nachdem der Artikel 81 der Zunftordnung vom 12. Juli 1597 die Führung der Einnahme- und Ausgaberegister zum ersten Male für dieses Handwerk vorgeschrieben hatte. Auch aus den beiden folgenden Jahrhunderten sind Rechnungsregister der genannten Handwerke, ferner der Bäcker- und Krämerzunft erhalten.[148])

Ausser den Rechnungsregistern wurde von den Zunftmeistern auch das Zunftbuch geführt; es enthielt zu Anfang, wenn nicht das Original der Zunftverleihungsurkunde, so doch eine Abschrift desselben, dann folgten Verzeichnisse der Mitglieder, Notizen über die Aufnahme neuer Zunftgenossen, das Aufdingen und Lossprechen der Lehrlinge, über Meisterstücke, Eintragungen wichtiger, auf dem Pflichttage oder sonstigen Versammlungen gefasster Beschlüsse u. a. m. Leider sind die ersten Herborner Zunftbücher verloren; das älteste, von mir aufgefundene Zunftbuch trägt den Titel „*Protokollum und register eines erbaren wollenhandwerkes alhier zu Herborn*“ und enthält wertvolle Nachrichten vom 1. Mai 1597 bis 1744.[149]) Ein zweites, ähnlich betiteltes Zunftbuch desselben Handwerks ist später angelegt und weist Eintragungen vom 10. April 1660 bis 1702 auf.[150]) Erhalten ist ferner noch ein Zunftbuch der Schuhmacher, das um 1611 angelegt wurde, bis 1597 zurückreicht und bis 1667 geführt ist; es beansprucht deshalb ein besonderes Interesse, weil wir aus ihm erfahren, dass die Herborner Schuhmacher auch honoris causa die Zugehörigkeit zu ihrer Zunft verliehen, also Ehrenmitglieder ernannt haben.[151]) So schenkte das Schusterhandwerk „dem ehrwürdigen, hochwolgelehrten Herrn Johann Jakob Niesener“[152]) († 1646) nebst Hausfrau und Kindern „*auf ihr inständiges anhalten und begern aus lieb und gunst die zunft und zunftrecht*,“ ebenso am 5. Mai 1651 dem

---

[144]) Beilage III, Art. 11.

[145]) Zunftbrief der Wollenweber vom 15. März 1525, Art. 15.

[146]) St. A. W., VII A, Z No. 37b.

[147]) St. A. W., VII A, ad Z No. 32.

[148]) Rechnungsregister der Tuchmacher und Wollenweber von 1596–1604, 1691–1699, 1720 u. 1721, der Schuhmacher von 1691—1695, der Krämer 1691–1694, der Bäcker 1721 u. 1722; sämtliche Rechnungen laufen vom 1. Mai bis 30. April. St. A. W., Rechnungen.

[149]) St. A. W., VII A, Z No. 22b.

[150]) A. V. W., Protokoll und Akten betr. die Wollweberzunft in Herborn, Stück 59.

[151]) St. A. W., Urk. VII.

[152]) Vgl. über ihn Steubing a. a. O., S. 179.

Kaplan Johann Heinrich Geysius[153]) und am gleichen Tage trägt sich der erste Prediger Konrad Post[154]) persönlich in das Zunftbuch ein wie folgt: „*Anno 1615 den 5. may hat ein ehrbahres handwerk der schuhmacherzunft aus lieb, freundschaft und sunderbarer zuneigung mir Conrad Post, jetziger zeit pastorn zu Herborn, zusambt meiner hausfrau und kind, die schuhmacherzunft, verehrt und zu einem mitglied mit auf- und angenommen*".[155])

Über den Ausschluss aus der Zunft enthalten die beiden ältesten bekannten Herborner Zunftordnungen von 1474 und 1487 noch keine Bestimmungen[156]); erst der Zunftbrief der Bäcker vom 12. November 1511[157]) sieht zwei Fälle des Verlustes der Zunftmitgliedschaft vor: „*Ein iglicher, der die zonft von sinen altern haet und die halten will und doch nit becket, der sall sich alle jare bewiesen, mit drien rederhellern die zonft zu loesen nach alter gewohnheit ader der beraubt sin. Were aber, das ein meister usz dem lande zoege und nit alle jare mit solichem zonftgelde erschiene, sall auch der zonft beraubt sin.*" Ausführlicher behandelt den Fall des Fortzuges eines Zunftgenossen aus Herborn die Wollenweberordnung von 1525 in dem Transfix vom 8. September. „*Ob einige inwonerer zu Herborn des gemelten hantwergs uszerhalb unser lantschaft mit hueszlicher wonung ziehen wurde, sal sich dardurch des handwergs entsetzt haben und beraubt syn, also wan er widder daselbs hienziehen und das handwerk besuchen wollt, das er solichs alsdan glich einem fremden widderumb keufen, und ehen das beschehen, das wolnweberhantwerg nit bruchen sal.*"[158]) Ebenso ordnen die Schuhmacher 1597 an, dass ein Meister oder eine Weibsperson, die von Herborn fortgehen, um sich an anderen Orten niederzulassen, im Falle ihrer Rückkehr innerhalb eines Vierteljahres mit Wissen des Landesherrn die Zunft von neuem kaufen und auch die Bürgerschaft wieder erwerben müssen; wer aber sein Zunftgeld nicht zahlt, soll nicht mehr zünftig sein.[159]) Bei den Krämern verlor 1667 jeder die Zunft, der zwei Jahre hintereinander das Zunftgeld nicht entrichtete[160]), und auch die Bäcker bestrafen noch 1681 die säumigen Zahler dieser Zunftabgabe mit dem Verluste der Zunft.[161]) Widersetzlichkeit gegen die Vorschriften der Zunftordnungen hatte zwar bei einigen Handwerken auch den Verlust des Handwerkes zur Folge, aber doch nur zeitweise, so lange der ungehorsame Zunftgenosse sich nicht mit dem Handwerk vertragen hatte oder keine Entscheidung des Landesherrn erfolgt war; so 1597 bei den Schuh-

---

[153]) Vgl. über ihn Steubing a. a. O., S. 188 f.
[154]) Vgl. über ihn Steubing a. a. O., S. 188 u. 179.
[155]) Zunftbuch, S. 43.
[156]) Vgl. Beilage II und III.
[157]) St. A. W., Urk. VII.
[158]) Artikel 3. Dieselbe Vorschrift enthält der Art. 19 der Wollenweberordnung vom 6. Aug. 1594 und der Art. 21 des Zunftbriefes vom 6. Dez. 1666. St. A. W., Urk. VII.
[159]) Zunftordnung vom 12. Juli 1597, Art. 24 u. 48.
[160]) Art. 13 des Zunftbriefes vom 16. Dez. 1667.
[161]) Art. 9 des Zunftbriefes vom 20. Mai 1681.

machern[162]), 1666 bei den Schneidern[163]), 1667 bei den Krämern[164]) und 1681 bei den Metzgern.[165])

Jeder Zunftgenosse in Herborn durfte nur ein Handwerk betreiben, obwohl auch die Genossen verschiedener Handwerke sich zu einer Zunft vereinigen konnten. So verbieten die Schuhmacher in ihrem Zunftbriefe vom 12. Juli 1597 den in ihre Zunft aufgenommenen Löhern, Schuhe feilzuhalten, jeder solle bei seinem Handwerk bleiben[166]), und ebenso wird den zu derselben Zunft zählenden Sattlern untersagt, das Löher- oder Schuhmacherhandwerk zu betreiben.[167]) Auch die Bäcker bestimmen deswegen 1681, dass keiner, der ein anderes zünftiges Handwerk betreibt, zum Weck- und Brodbacken zugelassen werden soll, wenn er auch die Zunft habe und das Handwerk gelernt hätte; ein jeder Meister solle nur ein zünftig Handwerk treiben und derjenige, welcher zwei gelernt habe, wählen, „*was er am schicklichsten vor seine gelegenheit findet*“[168]), und 1783 wird den Zunftgenossen des Bäcker- und Bierbrauerhandwerks wiederum untersagt, noch neben ihrem Handwerk, „*eine andere profession als schneider, schuhmacher, wollenweber, schreiner, metzger und dergleichen zu treiben.*“[169])

Wie schon angedeutet, bildete nicht immer ein einzelnes Handwerk allein eine Zunft; nicht selten schlossen sich die Mitglieder verschiedener Handwerke zu einer solchen zusammen, oder eine schon bestehende Zunft gestattete den Genossen eines anderen Gewerbes den Eintritt bei ihr. So gehörten in Herborn von 1597 bis zur Auflösung der Zünfte zu den Schuhmachern auch die Löher und Sattler; im Jahre 1602 wollten 35 Herborner Meister, die 16 verschiedenen Handwerksständen angehörten und später sich zu mehreren selbstständigen Zünften vereinigten, eine einzige Zunft zusammen errichten.[170]) Während 1667 zur Eisenzunft die Schlosser, Büchsenmacher, Uhrmacher, Sporer, Schwertfeger, Schmiede, Waffen- und Messerschmiede gehörten[171]), waren 1627 diese Handwerker mit den Glasern[172]), den Stein- oder Leiendeckern, den Seilern, den Leinentuch- und anderen Krämern in einer Zunft vereinigt.[173]) Seit 1724 waren die Steindecker Mitglieder der Schreiner- und Drechslerzunft[174]), und seit 1777 bildeten die Maurer, Steinhauer und Weissbinder eine Zunft.[175]) Die Wollenweber gestatteten den Weissgerbern wahrscheinlich schon 1605[176]), sicher

[162]) Art. 75.
[163]) Art. 14.
[164]) Art. 22.
[165]) Art. 28.
[166]) Art. 38.
[167]) Art. 70.
[168]) Zunftbrief vom 20. Mai 1681, Art. 13.
[169]) Zunftbrief vom 11. Februar 1783, Art. 12.
[170]) St. A. W., VII A., Z. No. 25. Vgl. unten S. 86.
[171]) Zunftordnung vom 1. Februar 1667.
[172]) Seit dem 23. Juli 1780 bildeten sie eine eigene Zunft.
[173]) Zunftordnung vom 1. August 1627.
[174]) Zunftordnung vom 30. März 1724.
[175]) Zunftordnung vom 21. Dezember 1777.
[176]) St. A. W., VII A, Z No. 22b.

aber seit 1666[177]) den Eintritt in ihre Zunft, und seit 1725 machten die Strumpfweber, Hosen- und Strumpfstricker eine Zunft aus.[178])

Aus den oben erwähnten und anderen Bestimmungen der Herborner Zunftordnungen ergiebt sich, dass den dortigen Zünften und ihren Vorstehern eine gewisse Gerichtsbarkeit und Strafgewalt in genossenschaftlichen Angelegenheiten, besonders bei Widersetzlichkeit gegen die Zunftgesetze und persönlichen Zwistigkeiten, zustand; sie übten ferner einen Teil der öffentlichen Gewalt dadurch aus, dass sie sitten- und gewerbepolizeiliche Vorschriften erliessen. So wurde, wie oben erwähnt, schon bei der Aufnahme in die Zunft ein Ausweis über einen ehrbaren Lebenswandel erfordert, und ein anständiges, gesittetes Benehmen der Zunftgenossen, sei es in den Versammlungen oder im öffentlichen Verkehr, verlangen alle Zünfte. Den Gesellen wurde das Spielen und übermässige Trinken, das Raufen und Fernbleiben von dem Hause des Meisters während der Nacht verboten[179]); wir finden Erlasse über die Kleidung der Gesellen und Meister, Verbote des Waffentragens und andere polizeiliche Vorschriften, deren Übertretung mit Geld oder anderen Strafen geahndet wurden. Erwähnt ist auch bereits die Kontrolle durch die Zunftmeister oder andere Verordnete über rechtes Mass und Gewicht und die Güte der Waren. So hatten bei den Wollenwebern schon 1487 die Zunftmeister die Tücher auf ihre Brauchbarkeit und die erforderliche Breite zu untersuchen; fanden sie Fehler und wollten deshalb die vorgeschriebene Besiegelung nicht vornehmen, so sollten zur Entscheidung drei oder vier unparteiische Meister hinzugezogen werden.[180]) Nach der Zunftordnung vom 15. März 1525 durfte kein Tuch besiegelt werden, das nicht die Marke des Fabrikanten trug[181]); 1594 wurden alle rohen Tücher durch vier Unparteiische besichtigt und nicht unbedeutende Strafen für jedes „untüchtige" oder schlechte Tuch erhoben.[182]) Strenge Verbote ergingen ferner gegen die Erwerbung von geraubtem, gestohlenem oder unehrlichem Gut[183]), gegen das Abspenstigmachen der Gesellen[184]) und Arbeiten an Sonn- und Festtagen.

So ausgedehnt aber auch diese gewerbepolizeilichen Befugnisse waren, so viele Bussen selbst in gewissen strafrechtlichen Dingen auferlegt werden konnten, so war die Exekutionsgewalt der Zünfte in Herborn doch eine geringe, die Abhängigkeit von dem Schultheissen und dem Landesherrn zu allen Zeiten, aus denen sich Herborner Zunfturkunden erhalten haben, eine grosse, ganz abgesehen davon, dass die Grafen die Gerichtsbarkeit in Kriminalsachen ausdrücklich sich selbst vorbehielten.[185]) Zwar konnten die Zunftmeister nach der Schneider-

[177]) Zunftbrief vom 6. Dez. 1666.

[178]) Zunftbrief vom 12. Febr. 1725 und vom 11. Febr. 1783.

[179]) Gesellenordnung der Schuhmacher vom 13. Okt. 1682; vgl. oben S. 74.

[180]) Vgl. Beilage III, Art 8.

[181]) Art. 13.

[182]) Zunftordnung vom 6. März 1594, Art. 9.

[183]) Zunftordnung der Wollenweber vom 1. Aug. 1487, Art. 1; vom 15. März 1525, Art. 2; vom 6. Dez. 1666, Art. 8. — Zunftbrief der Schuhmacher vom 12. Juli 1597, Art. 6.

[184]) Zunftbrief der Wollenweber vom 15. März 1525, Art. 12; ähnlich in den späteren Urkunden. Zunftordnung der Leineweber vom 25. Aug. 1683.

[185]) So im Zunftbriefe der Bäcker vom 12. Nov. 1511 und vom 20. Mai 1681.

ordnung von 1474[186]) den Zunftbruder, der in Handwerksangelegenheiten den Gehorsam versagte, mit Wachs- und Weinabgaben bestrafen, verweigerte er aber die Zahlung, so durften nicht die Vorsteher der Zunft, sondern der Schultheiss in Herborn zur Pfändung schreiten. Nur den Bäckern gestattete 1511 Graf Johann, dass unbedeutende Strafen im Auftrage der Zunft auch durch die Gesellen gepfändet werden konnten. *„Vur soliche ader dergleichen cleyne boessen als das wachs ein ader zwoe quarten wins haben wir von gnaden dem handwerke bewilliget, das davor iere knecht sunder den schultissen penden mach".*[187]) Wenn ein Meister des Wollenhandwerkes zur Entscheidung persönlicher Klagen bei den Zunftmeistern ein „Gebot" beantragte, so wurden sofort zehn oder zwölf unparteiische Meister derselben Zunft berufen; gegen das Erkenntnis war noch 1594 Berufung an eine andere Zunft oder das Gericht zulässig, während seit 1666 für den Unzufriedenen eine Berufung bei der Kanzlei in Dillenburg vorgesehen wurde.[188]) Seit diesem Jahre wurden auch die von der Zunft erwählten Beseher von dem Schultheissen beeidigt.[189]) Säumige Zahler an *„buszen oder schulden, was uf das hantwerk geborgt wirt"*, konnten die Zunftmeister der Wollenweber mit Verbietung und Zuschliessung der Walkmühlen und des Färbhauses bestrafen, aber nur mit Vorwissen des Schultheissen[190]), und wer mehr als zehn Tücher auf die Frankfurter Messe bringen wollte, musste eine besondere Erlaubnis von dem Rentmeister einholen. Widersetzte sich ein Mitglied der Schuhmacherzunft dem Zunftmeister, so war der Schultheiss zu Herborn verpflichtet, im Notfall dem Zunftmeister gegen den Ungehorsamen die Hand zu bieten[191]); wurde aber ein Meister wegen Übertretung der Statuten von der Zunft bestraft, und er wollte sich der Entscheidung nicht fügen, so blieben ihm nach altem Brauch vierzehn Tage zur Austragung der Sache bei dem Landesherrn, anderenfalls sollte er des Handwerks so lange entsetzt sein, bis er die Angelegenheit bei dem Grafen „ausfindig" gemacht hatte.[192]) Nach der Zunftordnung der Leineweber von 1683 sollte *„der oberschultheisz von des landesherrn wegen dem handwerk den gerichtsknecht leihen zu ihres handwerks nöthen."*[192a]) War ein Handwerk durch einen Zunftgenossen geschädigt, so entschieden nicht die Zunftmeister oder die Zunft über die Höhe des zu leistenden Schadenersatzes, sondern der Graf oder dessen Räte[193]), und Strafen an Leib oder Geld für Schlagen, Balgen und grobe Scheltworte wurden nach der Bäckerordnung von 1681 nur durch die Kanzlei in Dillenburg bestimmt.[194]) Seit 1779 endlich war zur Abhaltung der Versammlungen der Zünfte die Erlaubnis des Oberschultheissen nötig, bei dem auch die Anmeldung

[186]) Vgl. Beilage II, Art. 3.
[187]) Zunftordnung vom 12. November 1511.
[188]) Zunftordnung vom 6. Dez. 1666, Art. 11.
[189]) Art. 26.
[190]) Zunftbrief vom 6. Aug. 1594, Art. 24.
[191]) Zunftbrief vom 12. Juli 1597, Art. 83.
[192]) Art. 76.
[192a]) Art. 27.
[193]) Transfix vom 8. Sept. 1525 zum Zunftbriefe der Wollenweber vom 15. März, Art. 4.
[194]) Art. 8.

wegen Eintrittes in die Zunft zu erfolgen hatte, und die Zunftgenossen wurden zur Beilegung ihrer persönlichen Angelegenheiten auf den gewöhnlichen Rechtsweg verwiesen.[195])

Einen Einfluss auf die Zünfte in Herborn wird übrigens auch der Stadtrat, so wenig für die ältere Zeit sonst über sein Verhältnis zu den Handwerkern berichtet wird, seit der Zeit gewonnen haben, als zur Aufnahme in die Zunftgenossenschaft die Erwerbung des Bürgerrechts eine der Hauptbedingungen wurde.

Über die Mitgliederzahl der einzelnen Herborner lassen sich sichere Angaben, namentlich für die ältere Zeit, nicht machen; auch die Zunftbücher, soweit sie erhalten sind, geben nur selten Aufschluss, da aus den fortlaufend geschriebenen Namensverzeichnissen der Mitglieder sich nur annähernd oder überhaupt nicht feststellen lässt, wie gross die Zahl der Zunftgenossen zu einer bestimmten Zeit gewesen ist. Die älteste und grösste Herborner Zunft war die der Tuchmacher oder Wollenweber; die Zahl ihrer Meister schwankt sehr, 1611 betrug sie 26[196]), 1660 etwa 52[197]), 1782 32.[198]) Von den Schuhmachern konnte ich aus dem Rechnungsregister der Zunft von 1598 14 Schuster mit Namen ermitteln, es gab aber damals in Herborn 32 Schuhmacher, Löher und Lederschneider.[199]) Im Jahre 1602 waren in der Stadt ansässig 1 Goldschmied (Christian Gladbach), 2 Messerschmiede, 3 Hufschmiede, 4 Schlosser, Uhr- und Büchsenmacher, 7 Schreiner, 5 Glaser, 1 Buchbinder, 2 Seiler, 1 Leiendecker, 2 Fassbinder, 2 Zimmerleute, 1 Maurer, 1 Wagner und 3 Hutmacher.[200]) 1614 betrieben schon 7 Hutmacher ihr Handwerk als Meister[201]), und ebensoviele waren ihrer noch 1626, während 1782 wie am Ende des 16. Jahrhunderts nur noch 3 Meister gezählt werden.[202]) Im Jahre 1667 finden wir schon 9 Schlosser und 6 Schmiede in Herborn[203]) und 1683 10 Leinweber.[204]) Zu grosser Blüte gelangte auch die Strumpfweberzunft, die 1782 39 Mitglieder zählte[205]), während es 1701 nur 4 Hosenstricker in Herborn gab.[206])

---

[195]) Generalzunftartikel vom 10. Okt. 1779, Art. 6, 23 u. 33.

[196]) St. A. W., VII A, Z No. 38.

[197]) Zunftbuch von 1660, A. V. W. a. a. O., Stück 59, Folio 5 v bis 7.

[198]) St. A. W., Nachlass Vogel, No. 49. Vgl. Steubing a. a. O., S. 91.

[199]) Zunftbuch von 1597–1667, S. 36 f.

[200]) St. A. W., VII A, Z No. 25. Über diese auch dem Namen nach bekannten 35 Handwerker vgl. oben S. 83.

[201]) Franz Hammerschmidt, Theis Nisman, Asman Hammerschmitt, Hans Götthardt, Franz Nieszman, Jacob Wolff und Hans Wolff; so unterschrieben sie ihre Eingabe vom 27. Juni 1614 um Errichtung einer Zunft. St. A. W., VII A, Z No. 28.

[202]) St. A. W., Nachlass Vogel, No. 49.

[203]) Zunftbrief vom 1. Febr. 1667, letzte Seite.

[204]) Johann Hass, Peter Nilius, Matthias Sartor, Matthias Kyrain, Hans Conrad Wolff, Johann Gerlach Moritz, Joh. Güldener, Lucas Moritz, Gisbert Schmitt und Heinrich Wagener. Zunftbrief vom 25. Aug. 1683. St. A. W., Urk. VII.

[205]) St. A. W., Nachlass Vogel, No. 49. Auch Steubing a. a. O., S. 90 ff. bringt einige statistische Nachrichten über die Handwerker in Herborn, besonders aus der zweiten Hälfte des 18. Jahrhunderts.

[206]) St. A. W., VII A, Z No. 37 c.

Wichtige Dokumente der Zunft wie der Zunftbrief, die Zunftbücher, die Rechnungsregister, Schuldbriefe, Korrespondenzen wurden nebst dem Gelde, das die Zunft aus den jährlichen Beiträgen und Zunfterwerbungen, durch Strafen, Vermietungen und verliehene Kapitalien einnahm, in dem Zunftheiligtum, der Zunftlade, aufbewahrt. Sie war oft ein Meisterwerk der Holzschneide- und der Schmiedekunst[207]) und stand in der Regel im Hause des alten Zunftmeisters. Bei den Versammlungen wurde sie mit dem Glockenschlage, oder sobald die Sanduhr die festgesetzte Stunde anzeigte, auf den Tisch, an dem die Zunftmeister und die älteren Meister des Handwerks sassen, gestellt und nun erst geöffnet. Klagen waren nur vorzubringen, nachdem die Lade geöffnet war, andernfalls hatte der Kläger hohe Strafe zu zahlen, oder er konnte seine Angelegenheit erst bei der nächsten Zusammenkunft vorbringen.[208]) Die Zunftlade hatte gewöhnlich zwei Schlösser, zu denen die beiden Zunftmeister je einen Schlüssel hatten; die Schlösser waren gleichartig, wie die Strafbestimmungen für den Zunftmeister, der mit seinem Schlüssel allein die Lade öffnete, beweisen. Erst durch die Generalzunftartikel vom 10. Oktober 1779, die „solche Lade im geringsten nicht anders, als einen andern Kasten, so zu weiter nichts als etwas darin zu verwahren, verfertigt wird, angesehen wissen“[209]) wollten, wurden drei Schlösser „von unterschiedener Art“ vorgeschrieben, zu denen der Oberschultheiss, der Alt- und der Jungmeister je einen Schlüssel hatten. Sollte während der Abwesenheit eines Zunftmeisters Geld aus der Lade erhoben werden, so mussten bei der Öffnung der Lade durch den anderen Zunftmeister die beiden Zunftmeister des verflossenen Jahres zugegen sein. Öffnete aber ein Zunftmeister allein die Lade, so sollte er nach der Zunftordnung der Eisenzunft von 1667 fünf Gulden Strafe zahlen und „*des zunftmeistertisches sein leben lang entsetzet sein*“; entwendete er aber Geld aus der Lade, so verlor er die Zunft und durfte weder Gesellen noch Lehrjungen halten.

In der Zunftlade wurden ferner das Handwerkssiegel und ein Trauertuch aufbewahrt. Starb nämlich ein Zunftgenosse oder dessen Angehöriger, so waren die übrigen Zunftmitglieder nicht nur verpflichtet, dem Begräbnis beizuwohnen, sondern der Sarg wurde auch mit dem Trauertuch und dem Insiegel des Handwerks bedeckt.[210])

Von den älteren Siegeln der Herborner Zünfte ist mir nur das der Wollenweber aus dem 16. Jahrhundert bekannt geworden; es zeigt damals wie auch später eine Tuchschere und darunter ein Kreuz. Aus dem 17. und 18. Jahrhundert sind im Staatsarchiv zu Wiesbaden die Siegelstempel der Schuh-

---

[207]) Die Sammlung des Altertumsvereins in Herborn besitzt noch die Laden der dortigen Wollenweber- und der Eisenzunft.

[208]) Zunftbrief der Eisenzunft vom 1. Febr. 1667.

[209]) Artikel 8.

[210]) Verfassung der Eisenzunft vom 1. Febr. 1667 und der Metzger vom 27. April 1681. Die erstere bestimmte auch, dass die jüngeren Meister die Leiche zu Grabe tragen und die anderen ordentlich folgen sollten. Nach dem Begräbnis löste sich der Zug der Zunftgenossen erst vor dem Trauerhause auf; die Abhaltung von „Leichengelagen“ wurde verboten.

macher[211]), der Sattler und Rotgerber, der Eisenzunft, der Hutmacher (1681), der Lein- und Bildweber, der Schreiner und Glaser, der Drechsler, der Steindecker und der Maurer, Steinhauer und Weissbinder erhalten. Die Schreiben der Zünfte, auch wenn sie von dem ganzen Handwerk unterzeichnet sind, tragen in alter Zeit sehr selten und nur bei besonders wichtigen Anlässen das Handwerkssiegel. Zeitweise, so namentlich im 17. Jahrhundert, erklärt sich das Fehlen der Siegel allerdings in anderer Weise. Die Handwerke hatten in Herborn infolge des schrecklichen Brandes von 1626, der fast die halbe Stadt in Asche legte, und durch den dreissigjährigen Krieg arg gelitten; sie mussten Anleihen über Anleihen aufnehmen und verpfändeten zur Sicherheit des Gläubigers das Handwerkssiegel. So befand sich das Siegel des Wollenhandwerks viele Jahre als Pfand im Besitze der Frankfurter Juden „Aaron zur Schulen“ und „Schmueln zum Ochsen“ und wahrscheinlich auch des „Abraham zum roten Löwen“.[212]) Dieser Siegelstempel war, wie aus einem noch erhaltenen Inventar der Zunftlade des Wollenhandwerks vom 1. Mai 1616[213]) hervorgeht, in Silber gearbeitet und ist heute leider ganz verschwunden.

Als durch Verordnung des Herzogs Wilhelm vom 15. Mai 1819 alle im Herzogtum Nassau bestehenden Zünfte aufgehoben wurden, wanderten der Vorschrift gemäss auch die Herborner Zunftsiegel und Zunfturkunden, soweit sie aufzufinden waren, an die Landesregierung und von dort in das Landesarchiv, in dem sie, wie erwähnt, noch heute als Zeichen der Macht und Grösse des Herborner Handwerks in vergangenen Zeiten aufbewahrt werden. Die Liquidation des Vermögens der Herborner Zünfte — die meisten hatten mehr Passiva als Aktiva, nur wenige weder Vermögen noch Schulden — zog sich noch mehrere Jahre hin.[214])

Zur Zeit der Auflösung gab es in Herborn 12 Stadtzünfte, nämlich die der Tuchmacher, der Schneider, der Bäcker und Bierbrauer, der Schuhmacher, Sattler und Rotgerber, der Hutmacher, der Schlosser und verwandter Handwerke, der Krämer, der Metzger, der Leineweber, der Strumpfweber, der Schreiner, Drechsler und Steindecker und die der Glaser; ferner 2 Zünfte für Stadt und Amt Herborn, nämlich die der Häfner und Pfeifenmacher und die der Maurer, Steinhauer und Weissbinder; ausser diesen endlich noch 1 Landzunft der Schneider, 1 Zunft der Buchbinder der Städte Herborn, Dillenburg, Diez und Hadamar und 1 Zunft der Blau- und Schönfärber der Städte Herborn, Dillenburg, Hayger und Diez.[215]) Nichtzünftige Professionen der Stadt Herborn vertraten zwei Küfer, ein Spengler, ein Uhrmacher, sechs

---

[211]) Von dieser Zunft sind zwei Siegelstempel erhalten, von denen der ältere, kleinere wahrscheinlich seit der Verleihung des Zunftbriefes von 1597 gebraucht worden ist.

[212]) A. V. W., Akten betr. die Wollenweberzunft in Herborn, Stück 13, 19 ff. St. A. W., VII A, Z No. 37 c.

[213]) St. A. W., VII A, Z No. 22 b.

[214]) St. A. W., VIII L. R. No. 269.

[215]) Vgl. Beilage I.

Handelsjuden, zwei Apotheker, zwei Chirurgen[216]), zwei Wagner und zwei Knopfmacher.[217])

Abkürzungen.

St. A. W. = Staatsarchiv in Wiesbaden, und zwar ist überall der Aktenbestand gemeint, wo die Bezeichnung „Urkunden" fehlt.
A. V. H. = Archiv des Altertumsvereins in Herborn.
A. V. W. = Archiv des Altertumsvereins in Wiesbaden.

Beilage I.

Verzeichnis der im Königlichen Staatsarchiv in Wiesbaden vorhandenen Herborner Zunftordnungen von 1474 bis 1783 nach dem Alter der Handwerke.

A. Zünfte in der Stadt Herborn.

I. Wollenweber (Tuchmacher).

Datum und Ausstellungsort.	Aussteller (Landesherr).	Bemerkungen.
1) 1487, August 1. (Uff mitwochen sant peters dag ad vincula.)	Johann V., Graf zu Nassau und Diez.	Original, Pergament; Siegel abgefallen; Siegeleinschnitt. Vgl. Beilage III
2) 1525, März 15. Schloss Dillenburg.	Wilhelm, Graf zu Nassau, Katzenelnbogen, Vianden und Diez.	Abschrift auf Pergament des 16. Jahrh., und beglaubigte Abschrift auf Papier von 1561. Schlechter Abdruck in den Dillenburger Intelligenz-Nachrichten, Jahrg. 1774, Sp. 433—437.
3) 1525, September 8. (Freitag nach Egidii.) Schloss Dillenburg.	Derselbe.	Transfix zu der vorigen Urkunde. Unvollständige Abschrift auf Pergament des 16. Jahrhunderts und vollständige beglaubigte Abschrift von 1561. Fehlt in den Dill. Intell.-Nachr. a. a. O.
4) 1594, August 6. Schloss Dillenburg.	Johann der Ältere, Graf zu Nassau, Katzenelnbogen, u. s. w.	Original, Papier; geheftet mit geflochtenen grün-rot-blau-gelben Seidenschnüren; aufgedrücktes Siegel; Unterschrift des Grafen. Auch der Originalrevers der Zunft von demselben Tage ist erhalten; Papier im Pergamentumschlag, geheftet mit den gleichen Schnüren wie die Urkunde des Grafen; aufgedrücktes Handwerkssiegel.

[216]) Sie gehörten zur Diezer Chirurgenzunft.

[217]) Nach einer Zusammenstellung vom Jahre 1807. St. A. W., Nachlass Rühle von Lilienstern, No. 1.

Datum und Ausstellungsort.	Aussteller (Landesherr).	Bemerkungen.
5) 1666, Dezember 6. Schloss Dillenburg.	Heinrich, Fürst zu Nassau, Graf zu Katzenelnbogen, u. s. w.	Original, Papier; geheftet mit geflochtenen grün-roten Seidenschnüren, an denen das Siegel des Ausstellers in Holzkapsel hängt; Unterschrift. Am 4. Juni 1678 gestattete Fürst Heinrich den Wollenwebern in Dillenburg den Eintritt in die Herborner Zunft; Originalurkunde, Papier; Unterschrift und Oblatensiegel.
6) 1706, Januar 30. Dillenburg.	Wilhelm, Fürst zu Nassau, u. s. w.	Bestätigungsurkunde, anschliessend an den Text der vorigen Urkunde. Aufgedrücktes Siegel und Unterschrift des Fürsten.
7) 1725, Juni 4. Dillenburg.	Christian, Fürst zu Nassau, u. s. w.	Wie No. 6, aber ohne Siegel.
8) 1783, Februar 11. Haag.	Wilhelm, Prinz von Oranien, Fürst zu Nassau.	Original, Papier; geheftet mit blau-gelben Seidenfäden; Unterschrift und aufgedrücktes Oblatensiegel.
	II. Schneider.	
9) 1474, März 16.	Johann IV., Graf zu Nassau, u. s w.	Beglaubigte Abschrift aus dem 16. Jahrhundert auf Pergament. Vgl. Beilage II.
10) 1725, September 1. Dillenburg.	Christian, Fürst zu Nassau.	Original, Pergament; geflochtene blaugelbe Seidenschnüre; Siegel in Holzkapsel und Unterschrift. Die Urkunde stimmt wörtlich mit dem Zunftbriefe der Schneider des Amtes Herborn vom 1. November 1666 überein; vgl. No. 48.
11) 1783, Februar 11. Haag.	Wilhelm, Prinz von Oranien, u. s. w.	Wie No. 8.
	III. Bäcker (und Bierbrauer).	
12) 1511, November 12. (Uff mitwochen nach sant mirtins des helligen bischofs dag.)	Johann V., Graf zu Nassau, u. s. w.	Original, Pergament; beschädigtes Wachssiegel des Grafen am Pergamentstreifen.
13) 1681, Mai 20. Dillenburg.	Heinrich, Fürst zu Nassau, u. s. w.	Original, Pergament; Unterschrift, Schnüre und Siegel nicht mehr vorhanden.
14) 1703, August 1. Dillenburg.	Wilhelm, Fürst zu Nassau.	Wie No. 7.
15) 1725, Juni 2. Dillenburg.	Christian, Fürst zu Nassau.	Wie No. 7. Unter der Urkunde noch ein Zusatz vom 15. Juni 1727.
16) 1783, Februar 11. Haag.	Wilhelm, Prinz von Oranien.	Wie No. 8.

Datum und Ausstellungsort.	Aussteller (Landesherr).	Bemerkungen.
	IV. Weissgerber.	
17) c. 1582.	Johann der Ältere, Graf zu Nassau.	Es ist nur ein von dem Grafen bestätigtes, undatiertes Konzept einer Zunftordnung erhalten; wahrscheinlich ist es zur Verleihung eines Original-Zunftbriefes überhaupt nicht gekommen, wenn auch von 1579 bis c. 1582 eine Zunft der Weissgerber bestand. Vielleicht schon seit 1605, bestimmt seit 1666 wurden die Weissgerber in die Wollenweberzunft aufgenommen.
	V. Schuhmacher, Sattler und Rotgerber.	
18) 1597, Juli 12. Schloss Dillenburg.	Derselbe.	Abschrift im Zunftbuche. Die Gesellenordnung der Schuhmacher datiert vom 13. Okt. 1682 und ist wie die Bestätigungsurkunde des Fürsten Heinrich vom 20. Okt. auf Pergament geschrieben.
19) 1729, März 5. Dillenburg.	Christian, Fürst zu Nassau.	Original, Papier; geheftet mit weiss-blau-gelben Seidenfäden. Unterschrift und aufgedrücktes Siegel des Fürsten.
20) 1783, Februar 11. Haag.	Wilhelm, Prinz von Oranien.	Wie No. 8.
	VI. Schlosser, Uhrmacher, Schmiede, Messerschmiede, Glaser, Leiendecker, Seiler, Leinentuch- und andere Krämer. (Vgl. No 22, VIII, XII, XIII u. XVI)	
21) 1627, August 1.	Ludwig Heinrich, Graf zu Nassau, u. s. w.	Original, Pergament; Siegel in Holzkapsel am Pergamentstreifen. Unterschrift.
22) 1667, Februar 1. Schloss Dillenburg.	Heinrich, Fürst zu Nassau.	Wie Nr. 5. Die Zunft umfasste jetzt wie später die Schlosser, Büchsenmacher, Uhrmacher, Sporer, Schwertfeger, Schmiede, Waffen- u. Messerschmiede (Eisenzunft).
23) 1725, Juni 4. Dillenburg.	Christian, Fürst zu Nassau.	Wie No. 7.
24) 1783, Februar 11. Haag.	Wilhelm, Prinz von Oranien.	Wie No. 8.
	VII. Hutmacher.	
25) 1627, September 12. Dillenburg.	Ludwig Heinrich, Graf zu Nassau.	Original, Papier im Pergamentumschlag; geheftet mit gedrehten gelben Seidenschnüren; Siegel ab; Unterschrift.
26) 1683, September 25. Dillenburg.	Heinrich, Fürst zu Nassau.	Original, Pergament; geheftet mit breiten grün-roten Seidenbändern; Siegel in Holzkapsel und Unterschrift.

Datum und Ausstellungsort.	Aussteller (Landesherr).	Bemerkungen.
27) 1704, Februar 19. Dillenburg.	Wilhelm, Fürst zu Nassau.	Wie No. 6, aber ohne Siegel.
28) 1725, April 30. Dillenburg.	Christian, Fürst zu Nassau.	Wie No. 7.
29) 1783, Februar 11. Haag.	Wilhelm, Prinz von Oranien.	Wie No. 8.
	VIII. Krämer. (Vgl. No. VI.)	
30) 1667, Dezember 16. Dillenburg.	Heinrich, Fürst zu Nassau.	Original, Pergament; geheftet mit breitem rosafarbenen Seidenband, an dem das Siegel in Holzkapsel hängt; Unterschrift.
31) 1706, Juli 28. Dillenburg.	Wilhelm, Fürst zu Nassau.	Wie No. 7.
32) 1725, Juni 4. Dillenburg.	Christian, Fürst zu Nassau.	Wie No. 7.
33) 1783, Februar 11. Haag.	Wilhelm, Prinz von Oranien.	Wie No. 8
	IX. Metzger.	
34) 1681, April 27. Dillenburg.	Heinrich, Fürst zu Nassau.	Original, Pergament; geheftet mit geflochtenen weiss-grün-roten Seideschnüren; Siegel in Holzkapsel und Unterschrift.
35) 1704, April 2. Dillenburg.	Wilhelm, Fürst zu Nassau.	Wie No. 7.
36) 1725, Juni 6. Dillenburg.	Christian, Fürst zu Nassau.	Wie No. 7.
37) 1783, Februar 11. Haag.	Wilhelm, Prinz von Oranien.	Beglaubigte Abschrift vom 18. März 1801.
	X. Leineweber.	
38) 1683, August 25. Dillenburg.	Heinrich, Fürst zu Nassau.	Wie No. 13.
39) 1703, März 4.	Wilhelm, Fürst zu Nassau.	Wie No. 7.
40) 1725, April 30. Dillenburg.	Christian, Fürst zu Nassau.	Wie No. 7.
41) 1783, Februar 11, Haag.	Wilhelm, Prinz von Oranien.	Wie No. 8.
	XI. Hosenstricker und **Strumpfweber.** (Vgl. No. XVII.)	
42) 1702, Juli 25. Dillenburg.	Wilhelm, Fürst zu Nassau.	Wie No. 13. Für die Hosenstricker ausgestellt.
43) 1725, April 30. Dillenburg.	Christian, Fürst zu Nassau.	Wie No. 7.

Datum und Ausstellungsort.	Aussteller (Landesherr).	Bemerkungen.
44) 1725, Februar 12.	Derselbe.	Original, Papier; nur Unterschrift, kein Siegel. Für die Hosen- u. Strumpfstricker und das Weberhandwerk „unserer Residenz und Stadt Herborn“ ausgestellt.
45) 1783, Februar 11. Haag.	Wilhelm, Prinz von Oranien.	Wie No. 8.
XII. Glaser. (Vgl. No. VI.)		
46) 1780, Juli 23. Loo.	Derselbe.	Abschrift.
XIII. Schreiner, Drechsler und Leiendecker. (Vgl. No. VI und XVI.)		
47) 1782, April 21. Haag	Derselbe.	Wie No. 8.

B. Zünfte in der Stadt und im Amte Herborn.

XIV. Schneider.		
48) 1666, November 1. Dillenburg.	Heinrich, Fürst zu Nassau.	Original, Pergament; an roter geflochtener Seidenschnur Siegel in Holzkapsel; Unterschrift. Für die Schneider des Amtes Herborn ausgestellt.
49) 1725, Juni 20. Dillenburg.	Christian, Fürst zu Nassau.	Wie No. 7. Für die Schneider des Amtes Herborn ausgestellt; 1783 noch zu Recht bestehend.
XV. Häfner und Tabakspfeifenmacher.		
50) 1712, Oktober 28. Dillenburg.	Wilhelm, Fürst zu Nassau.	Original, Pergament; an geflochtener weiss-schwarzer Seidenschnur Siegel in Holzkapsel; Unterschrift. Für die Häfner des Amtes Herborn ausgestellt.
51) 1725, September 4. Dillenburg.	Christian, Fürst zu Nassau.	Wie No. 13. Für die Häfner des Fürstentums Nassau-Oranien erlassen.
52) 1783, Februar 11. Haag.	Wilhelm, Prinz von Oranien.	Wie No. 8. Für die Häfner u. Pfeifenbäcker der Stadt u. des Amtes Herborn erlassen.
XVI. Schreiner, Drechsler und Leiendecker. (Vgl. No. VI.)		
53) 1724, März 30. Ludwigsbronn.	Wilhelm, Fürst zu Nassau.	Original, Pergament; gedrehte weiss-grünrote Seidenfäden; Siegel ab; Unterschrift. Für Stadt und Amt Herborn ausgestellt; zu der Zunft gehörte auch ein Drechsler der Stadt Dillenburg.

Datum und Ausstellungsort.	Aussteller (Landesherr).	Bemerkungen.
54) 1725, April 30. Dillenburg.	Christian, Fürst zu Nassau.	Wie Nr. 7. Seit 1782 galt nur die Zunftordnung No. 47.
XVII. Maurer, Steinhauer und Weissbinder.		
55) 1777, Dezember 21. Haag.	Wilhelm, Prinz von Oranien.	Wie No. 8. Für Stadt und Amt Herborn ausgestellt und bis zur Auflösung der Zünfte 1819 gültig.
C. Zünfte in der Stadt Herborn und in anderen Städten.		
XVIII. Blau- und Schönfärber der Städte Herborn, Dillenburg, Haiger und Diez.		
56) 1777, Oktober 30. Haag.	Wilhelm, Prinz von Oranien, Fürst zu Nassau.	Wie No. 8.
XIX. Buchbinder der Städte Herborn, Dillenburg, Hadamar und Diez.		
57) 1782, Januar 27. Haag.	Derselbe.	Die einzelnen Gesetze sind bekannt; das Original oder eine wörtliche Abschrift konnte ich aber bisher nicht entdecken.

Beilage II.

1474 März 16., Graf Johann IV. von Nassau-Diez verleiht dem geschworenen Schneiderhandwerk in Herborn Zunftartikel.

Wir Johan, grave zu Nassauw, zu Vianden und zu Diettze, herr zu Bredae, thun kont und beken, das wir Wolfart Nottze und Profyet, unser undersaissen, burgeren und inwoneren unser stadt Herborn den zonfftmeinstern von dem geschworen schnyder hantwerge bynnen unser stadt Herborn gesessen sint, begnadet und gefryet hain, begnaden sye und fryhen in und mit crafft dissz brieffs mit den puncten und artikeln alls hiernach geschreben stehent: Zum ersten, das keyn burger ader burgersen, uff ader bynnen unser vurgenannten stadt Herborn gesessen, keynerleye kleider, rocke, wammes, hosszen ader[1]) anders eynicherley wûllenduche zom lybe gehorend sal ader mag buissent der vurgenanten stadt thun ader laissen machen, nehen ader schnyden in keynerleye wise anders dann eyn geschworn hantwergks meinster bynnen der stadt gesessen, und wer solichs, wie vurgeschreben ist, nicht also enhielde, der ader die sal ader sollen verbrochen hain, so dicke des gebort, zu icklichem mail eynen gulden ader 23 wisphennige, davur halff zo unserm behoiff und die ander helffte den vurgeschreben zonfftmeinstern, es en were dann, das sie so lang buissen weren, das sie cleyder mûsten thun machen.

Item wan eyn geschworn schnider eym andern burger, burgersen ader ander cleider gemacht hait und iem davon noch synen lone schuldig blibet und das solich

[1]) Im Text „ander".

burger, burgerse ader ander bey eynen andern schnyder tziehent und den cleider laisszen machen, so sal dan der schnider, dem solich burger, burgerse ader ander noch syn gellt ader loen schuldig ist, macht haben, dem andern schnider zu verbieden, den vurgeschreben burger, burgerse ader andern solich kleydt nit zu laissen folgen, hee en sy dan erst betzailt von der schult er iem schuldig ist.

Item wilch bruder der vurgeschreben zonfft ader hantwergks in geburlichen sachen, dem hantwergke berorende, ungehorsam ist, den sollent die geschworn meinster der selbigen zonfft macht haben, zu buysszen mit eym halben phonde wachses dem helligen crutze zu geben und den vurgenanten brodern und meinstern mit eym halben vierteil wyns, und vur solich buyssz sal sie unser schultiss zu Herborn, zur tzit synde, phenden glich vur ander schult.

Item were sache, das die schnyder eynen begriffen bynnen der stadt, der nit zonfftig were in ierm hantwergk ind kleider bynnen der stadt in meinsters wise machten, der sold verbrochen hain eynen gulden, so dicke des geschiet, halb in unser behoiff und die ander helffte dem hantwercke vurgenant.

Item were auch sache, das die meinster eynen begriffen in Herborn kirspel, der unser undersaiss nit enwere und doch im lande ginge arbeden und cleider machen, der sal auch verbrochen hain eynen gulden, so dicke und mannichfalt des geschiet und also befunden wurde, halff in unser behoiff und die ander helffte in der zonfft-meinster behoiff.

Und uff das nuw die vurgeschreben puncte und artickel, wie obgeschreben steht, stede veste gehalten werden, bevelhen wir allen unsern amptluden, rentmeinstern, kelnern, schultissen, burgermeinstern, scheffen und andern unsern knechten und thienern, die des ersucht wurden, die vurgeschreben zunfftmeinstern und hantwergkslude by den vurgeschreben puncten, artickeln und fryheiten, wie die vurgemelt sint, zu behalten und zu handhaben und des in keyne wise nit zu laissen, want das also unser wille ist, beheltlich doch uns hie in unser abe und zusettzen, merden und myndern, wie uns solichs gengen und eben syn sail, düren auch disse gegenwirtige fryheit, so lang as uns geliefft. Des zu urkond hain wir unse siegel unden an dissen brieff thun hencken, der gegeben ist uff den sechtzehenden tagh im mertze im jair na Crist geburt tusent vierhundert und in dem vier und sebentzigsten jare.

Item[2]) wer das schnyder hantwergk zu Herborn handhaben wil und nit broder ist, ee dan er meinster wirt, sal er geben dem helligen [crutze] eyn gulden wert wachs und vier gulden in die broderschafft des schnyders hantwergks.

Geschreben und mit flyssz ubersehen, auch mit ierem originale glichludende erfonden ist disse copye durch mich Sifridum Stoir, von keyserlicher gewalt offenbairen notarien, stadt und gerichts schriber zu Herborn, betzüge ich mit gegenwärtiger myner eygen hantschrifft.

Beglaubigte Kopie des 16. Jahrhunderts auf Pergament im Staatsarchiv zu Wiesbaden, VII Urkunden.

---

[2]) Der nachfolgende von dem Notar beim Abschreiben ausgelassene Artikel steht nach dem Schlusse der Urkunde und vor dem Beglaubigungsvermerk. Es ist durch kein Zeichen vermerkt, an welche Stelle er im Zunftbrief selbst gehört.

Beilage III.

1487, August 1 (uff mitwochen sant petersdag ad vincula). Zunftordnung des Wollenhandwerks zu Herborn, bestätigt von Johann V., Grafen von Nassau-Diez.

Kûnt sie allen lûden, die diesen brieff sehint und horent lesen, das mit wissen, willen und bestedigûng des edeln und woilgebornen hern hern Johanns, graven zu Nassauw und zu Dietze, unsers gnedigen lieben hern, die meinster gemeynlichen des wollenhantwercks zu Herborn eyne ordenûng, regiment und inne gesatzt zu halten, gestifft und gemacht haint, die dann unser gnediger lieber herre obgenant vur sich, sin irbin und nochkomenen also zû thûn unverbruchlichen zu halten gehabt wil haben, in maissen hirnoch folget:

Zcûm irsten (III)[1]) sal nyemantz, der zûm hantwerck gehoret, geraûbet, gestolen, unyrlich gûet, das zum hantwerck dienet, als gesmeltzer, wollen und garne, an der meinster willen und wissen keûffen, und wer das dete, so dicke und viel das geschege, sal von iclichen pûnde gebin und verfallen sin by des hantwercks hogsten bûessen zu geben.

Zcûm andern (IV), obe imantz des selben hantwercks genosen werden aeder die weren, nyemantz uszgenommen, und des hantwercks schaden wûsten, der dem hantwercke zûstûnde und das nit vurbrechte, der und die selben sulten also viele verbrochen haben, als derjhener, der den schaden gethain hait.

Zcûm dritten (V), wer uff die feste alle unser lieben fraûwen dage, der zwolff apostolndage und sondags, vur vespertzit an wissen und willen sunder rait der meister molete, mit walcken aeder weschen, das man umb gotz willen laissen sal, der sal das verbûessen mit einem pûnt wachs und anders nyemantz nichts geben.

Zûm vierden, wer das hantwerck keûffet, sal dem gantzen hantwerck darvûr geben eicht gulten, und damit so irffet[2]) ein meinster mit dem hantwerck alle sine elichen kindere, sone und dochtere, und obe sich der kindere eins verhiclichte zu imantz, der das hantwerck nit hette, der sal geben zwene gulten, einen wispeng, des sal ein halb gulten vur wachs geben werden und den zweyen kirchenmeinstern[3]) dry tûrnos und fûnffzehen tûrnos zu des hantwercks behûbe und einen wispennig zu des hantwercks knechte gefallen.

Zum fûnfften (VI) sal nyemantz grae ader wise dûcher smaler werffen dan vierundviertzich genge mit fûnffzehn faden, und wer mynner wurffe, sal verfallen sin zu nûtze dem hantwerck mit einem halben gulten, und an die geferbeten dûcher sal nyemantz mynner werffen dan seszundvietzich genge mit fünfzehn faden by der itztgenanten penen.

Zûm sehsten (VII), wanne die kirtzenmeister eynig gebot doent, uff ein namhaftige ure zcu hantwercks gebode zu sin, wie das queme, uff aeder under das rathûsz aeder in den molengraben zu gain, und uff die zciet imantz ungehorsam were, nit queme, sal verfallen sin mit einer quarten wins und in dem molngraben mit zweyen wispennigen, darvor man ime einen knecht dingen sal, zu geben, und wanne zu solichen geboten durch die kirtzenmeinster aeder knecht ein swygens und stillûng geboten wirdet und durch imantz nit gehalten wurde, sal das verbûsen mit einer quarten wins, und obe imantz so eynig gebot an die kirtzenmeinster zuthûn begeirt, die sullent an stûnt laissen verboten und heûschen zehin aeder zwolff unparticlichen mitzonfft-

---

[1]) Der vorliegende Zunftbrief sollte einem späteren zur Vorlage dienen, die oben eingeklammerten Zahlen sind in dem Original über die Linie geschrieben und bezeichnen die Reihenfolge, in der die zu übernehmenden Artikel im neuen Zunftbrief stehen sollten.

[2]) Erbt.

[3]) Vielleicht verschrieben statt kirtzenmeister. Aus dem 17. Jahrhundert ist bekannt, dass einzelne Zünfte in Herborn, z. B. die Schuhmacher und Krämer, auch Kirchenmeister hatten; vorher finden sich keine Nachrichten über sie.

meinstern und daruber herkennen laissen, davon sal der geben den kirtzenmeinstern ein halb virtel wins und den hantwercksknechten einen albus, und zcu erkentnis den meinstern ein firtel wins, und obe dan eynig deil an solichen erkentnissen nit genügen hette, mag sich berüffen furt an ander zonffte aeder vur das gerichte.

Zcum siebinden (VIII) male, und wanne die meinster ziehent uff der heübtmarckte, do sullent sie wiszen umb die stede zu stahin, und wo iclichem sin stant hiengefellet, sal er pliben und darinne gehorsam sin, und wer des nit dete und eynig scheltworte einer dem andren doselbst aeder anderswo vor dem hantwercke thet aeder thun wurde, we das zcuqûeme, sal almoil verfallen sin zu des hantwercks notze mit 6 wispennigen, so ferre das is nit ere und gelimp beroirt.

Zcûm achten mail (IX), obe imantz düche mechte, die an der ramen und anders gebrechs halbir durch die kirtzenmeinster und das hantwerck straiffbair funden wurden, und die nit siegeln wülten, mag man anders drie ader vier unparticlich meinster mit darby nemen und die besehin und iren gebrechen an der ramen ader anders straiffber ducher erkennen laissen, und an den sal solichs stain, und obe imantz grae aeder wisse dûcher mit warff stricken mechte, der sal solichs verbûsen mit sesz wispennigen und **1** ℔ wachs.

Zcûm nûynden (X) male, sal nymantz by nachte in der molen nit karten, uff das die düche zu nûtze mogen bereyt werden, und wer das dete, sal verfallen sin mit 6 wispennigen, ein pûnt wachs.

Zcûm zehinden male, wer das hantwerck leren wil, sal geben 1 ℔ wachs, den kirtzenmeinstern ein virtel wins, dem knechte 1 albus und dem hantwerck einen gülten, und der lereknecht sal mit wissen der kirtzenmeinster uffgenommen werden, und obe der ontlauffen wurde, so sal sin leremeister dem hantwerck mit dem lererechte verfallen und zcu gebn plichtig sin.

Zcûm eilfften maile, sal man alle jair zwene kirtzenmeinster, eynen von den scheffen, den andern under den gemeyn zonfftbrüedern kiesen, und die sullent dem hantwerck alle jair von den obgeschrieben rechenschaft thun, und iclicher, der das hantwerck hait, sal jairs gebin vor sin zonfftgelt vier jonge heller.

Zûm zwolfften, und obe das hantwerck etwas zû verbessern, dem hantwerck zcu gûde finden mochten und die meynste meynige daruff viel und ingain wurden, sullen die andern gefulgig sin.

Des zû warem urkünde und uff das alle vûrgeschrieben inserirte stücke, puncte und artickel also hienforter stede veste und unverprüchlich werden, habin wir Johan, grave zcu Nassauw und zcu Dietze, unser ingesiegel her unden an thun hangen. Geben in den jaren unsers hern dusent vierhundert siebenundachtzich uff mitwochen sant peters dag ad vincula.

Original, Pergament, im Staatsarchiv zu Wiesbaden a. a. O., Siegel und Pergamentstreifen ab, Siegeleinschnitt.

Eine Altenberger Urkunde von 1324 mit Herborner Namen.

Von

E. Schaus.

Aus dem Fürstlichen Archive zu Braunfels mag manche Nachricht zur Geschichte Herborns zu gewinnen sein. Es fehlt ja nicht an Beziehungen zwischen dem Solmser Lande und der benachbarten Stadt. So hat zum Beispiel Leun im Jahre 1664 seine städtische Freiheit nach Herborner Muster erhalten.[1])

Ein wertvolles Glied der Braunfelser Bestände bilden die Archivalien des Klosters Altenberg bei Wetzlar. Aus ihnen stammt die Urkunde, die im Folgenden wiedergegeben wird. Es handelt sich nicht um ein unbekanntes Stück; Guden in seinem Codex diplomaticus III, 216 bietet den Text, allerdings nicht vollständig. Er hat, um Raum zu sparen, gerade den Bestandteil ausgelassen, der ihr hier eine neue Unterkunft verschaffen soll, nämlich die Liste von mehr als fünfzig Namen Herborner Einwohner. Diese Herborner sind Zinspflichtige des Grafen Johann von Nassau-Dillenburg, der den Gesamtbetrag ihrer Jahresleistungen in der Höhe von 4 Mark dem Kloster Altenberg verschreibt zur Stiftung eines Jahresgedächtnisses für seine Eltern Otto und Agnes, seinen verstorbenen Bruder Otto und für sich selbst. Dabei wird bestimmt, dass den Nonnen an den betreffenden Gedenktagen eine Verbesserung ihrer Tafel — bona pyctancia — zu Teil werden, und dass bei den Grabstätten der genannten Angehörigen des Stifters und später bei seiner eigenen eine ewige Lampe brennen solle.[2] Die Urkunde ist ausgestellt am 4. März 1324. Man versteht, dass gerade dieser Graf Johann zwei Jahre später, am 5. Juli 1326, von König Ludwig dem Bayer zum Schutzherrn des Klosters ernannt wurde.[3])

Die Herborner Namen mögen für sich selber sprechen. Es sind einige dabei, die schon anderweit bekannt waren; es fehlt aber nicht an solchen, die sonst nicht begegnen; darunter sind so sonderbare „Unnamen", wie Schmiermus

---

[1]) J. C. Schaum, Das Grafen- und Fürstenhaus Solms. Frankfurt a. M. 1828, S. 228. Über junge Grafen des Solmser Hauses auf den Herborner Schulen siehe ebenda, S. 158 und 298.

[2]) Siehe Arnoldi, Geschichte der Oranien-Nassauischen Länder III, 128 f.

[3]) Böhmer, Regesten Ludwigs des Bayern Nr. 885 [illegible] Der Kreis Wetzlar, S. 64 f.

und Reithase. Wichtig ist dann auch die Erwähnung des Rathauses, domus civium, und weiter des estuarium, der Badstube. Aus Arnoldi III b, 84 wusste man, dass Graf Johann V. im Jahre 1487 ein Badhaus zu Herborn erbauen liess. Das war also eine neue Anlage, die vom Landesherrn ausging. Nun sieht man, dass auch die frühere dem Grafen eine Abgabe schuldig war.

Graf Johann von Nassau stiftet ein Jahresgedächtnis im Kloster Altenberg 1324, März 4.

Testamentum testatoris feliciter et prudenti consilio ordinatur, si terrenis heredibus non testetur, sed Christus solum fiat elimosine particeps et coheres. Hinc est quod nos . . Johannes comes de Nassawe, sanus corpore ac mente compos assensuque . . Heinrici comitis nostri germani ob remissionem peccatorum nostrorum et eterni patris misericordiam consequendam necnon in remedium et salutem animarum parentum nostrorum, quatuor marcarum redditus denariorum Coloniensium cedentes in festo beati Michaelis archangeli cenobio de . . Aldenburg ordinis Premonstratensium de bonis nostris infrascriptis sitis in Herbern legamus in hiis scriptis perpetue possidendos, ita videlicet quod anniversaria patris nostri . . Ottonis quondam comitis matrisque nostre Agnetis sue collateralis necnon fratris nostri Ottonis pie memorie pro duabus marcis, quodlibet suo tempore, similiter et anniversarium nostrum dum fuerit pro ceteris duabus marcis ab eisdem monialibus et conventu perpetue peragantur. Volumus eciam, ut predictis monialibus quolibet die anniversariorum bona pyctancia[4]) de predictis marcis pro sustentacione nature ministretur, ac eciam unum lumen iuxta sepulcra prefatorum et meum fieri debet, quod usque ad novissimum diem ardere non desistat. Ordinamus insuper, quod dictarum marcarum redditus videlicet quamlibet marcam pro duodecim marcis pagamenti eiusdem nos ac hereditatis nostre successores redimendi liberam habeamus facultatem; quibus redemptis ad nos et heredes nostros revolvuntur libere, et dicte moniales seu conventus sibi tantos redditus conparabunt ad supplendum, ut est dictum. Hanc nostram ultimam voluntatem esse volumus iure testamenti, quod si iure testamenti[5]) non valet, valeat saltem iure codicillorum vel cuiuslibet alterius ultime voluntatis. — Hii sunt redditus: Heinricus dictus Snabel VI denarios de quodam horreo[6]), item Elizabeth dicta Luczechin VI den. de quodam orto, item Conradus dictus Backman IX den. de quadam area, item filius dicti Bulsen IX den. de quadam area. item Conradus Ruchart VI den. de quadam area, item dictus Purrysen solidum denariorum de orto, item Conradus sartor et Heidenricus dictus Smirmûs solidum denariorum de orto, item Gerlacus de Sinde VI den. de area, item Conradus dictus Scirne IX den. de orto, item dictus Atspechere III den. de domo, idem VI den. de orto, item Theodericus Duzeman IIII den. de orto, item dictus Rûpe VI den., item dicta die Duzemennen XVIII den., item Hermannus de Gehufte XIII den., item Conradus dictus Snegil IIII den., item Bertha dicta Wappûzen VI den., item dicta die Lûzsersin IIII den., item Ludewicus filius Heidendrudis de Rôyde XII den., item Arnoldus de Rôyde solidum denariorum, item Heyno dictus Snupe VI den., item Dylo faber de Schelte XVIII den.; item Gylo dictus Hulle VIII hallenses, item Lutze dictus Schaup VI den., item Conradus dictus Pugnere VI den., item Heyno filius dicte Rôden III den., item Conradus dictus Wappuz XIII den. de orto et domo, item dictus Kurlich III den., item Guntherus pistor III den., item Heino Waltrittere V den. cum obulo, item Demudis dicta die Gullensen VIII den., item die Clusenersin solidum denariorum, item relicta Hermanni cerdonis VI den., item Gilbertus campanator XXXI den., item Wigandus

[4]) Pytancia mit übergeschriebenem c.

[5]) Über der Zeilen.

[6]) Vorher orto, getilgt.

dictus Schep III den., item Conradus dictus Bofe solidum denariorum, item Mechtildis de Olmene VI den., item Hermannus filius dicti Rôr VI den., item dictus Hüke XIII den., item Conradus dictus Schafferat III den., item Albertus forestarius VI den., item Theodericus dictus Engelzeiz VII den. cum obulo, item Heino dictus Blinz II ½ den., item Conradus dictus Hudeln VII den., item Johannes filius dicti Cornengils VIII den., item dictus Kerne VI den., item Heino dictus Hundechin XIX den., item dictus Kallart III den., item Luczo et dictus Junge de Symelsdorf VI den., item dictus Sengeleip VI den., item de estuario VI den., item Hermannus dictus Reythase III solidos denariorum, item de domo dicti Stachen VI den., item Cristina dicta Haynen XXX den., item Conradus dictus Zunzel solidum denariorum, item soror eius Gerdrudis XIII den., item Conradus Backman et Conradus Hudere IX den. de area supra cellarium, item Arnoldus et Gysela uxor quondam Gules V solidos denariorum de domo[7]) civium.

Ne igitur super huiusmodi testamento aliqua poterit in posterum contencio vel calumpnia suboriri, nostro ac fratris nostri Heinrici comitis prefati sigillis presens testamentum duximus roborandum.

Datum et actum anno domini millesimo trecentesimo vicesimo quarto, dominica qua cantatur . . Invocavit.

Original. Pergament; vom Wappensiegel des Ausstellers kleiner Rest, vom Reitersiegel des Grafen Heinrich Bruchstück erhalten. — Urkunden des Klosters Altenberg LV 84 im Fürstlichen Archiv zu Braunfels.

[7]) Verbessert aus doma.

Der Ringwall auf dem Bleibiskopf.

Von

C. L. Thomas.

Mit 1 Plan.

Der Bleibiskopf steigt in der Form eines abgestumpften Kegels mit steilen Hängen als eine nur mit ihrer Nordseite dem Fusse des Rosskopfes und Herzberges sich anschliessende Vorhöhe aus der wasserdurchzogenen Thalmulde auf, die beiläufig in der Mitte des Abstandes der Urselbach-Thalenge von der Saalburg in den Nordosthang des den römischen Limes tragenden Taunusrückens tief hereinreicht.

Seine aussergewöhnlich felsige Kuppe überragt die sattelförmige Anschlussseite noch um ein Bedeutendes und schliesst mit einem in drei Stufen geteilten Plateau ab. Der nach dem Sattel hinabführende Hang hat die geringste Neigung mit schwachen Abstufungen; an den steil abfallenden Bergseiten tritt anstehendes Quarzitgestein allenthalben hervor, das seine geborstenen Teile im Zusammenbruch über die Bodenfläche zerstreut hat. Die Bergkuppe ist von einem Steinring mit der Grundform, die der Kontur eines menschlichen Ohres gleicht, umzogen; mächtige Felspartien sind auf der Nord- und Südseite mit ihren nach aussen senkrechten Wänden so in diese künstliche Wehrlinie hineingezogen, dass sie mit ihrer Längserstreckung diese ergänzen. Es ist jetzt noch zu erkennen, dass ihre Klüfte des vollständigen Abschlusses halber mit Felstrümmern sorgfältig ausgesetzt waren.

Der Ringwall ist reiner Steinwall und dürfte auch durch den Zerfall einer mit der gleichen Linienführung ursprünglich errichteten, holzversteiften Trockenmauer hervorgegangen sein. Die aufgenommenen Querprofile lassen erkennen, dass diese Mauer nur mässig grosse Höhe und Stärke aufzuweisen hatte, die je nach der Steilheit des vorliegenden Berghanges andere waren, so zwar, dass nach dem flachsten Hange hin der kräftigste Maueraufbau stattgefunden hatte (Schnitte *A* und *B*).

Im östlichen Teil der nördlichen Wallstrecke, die mit nur mässig abfallendem Vorterrain dem Gebirgssattel zugewendet ist, findet sich deutlich erkennbar die alte Thoröffnung der Ringburg. Nach ihrem gegenwärtigen Aussehen dürfte sie eine Weite von nicht ganz 3 m gehabt haben, und da der Steinring noch an zwei anderen, durch neuere Fahrwege zur Zufahrt geeigneteren Stellen

durchbrochen ist, kann ein Bedürfnis zur Veränderung der alten Einfahrt in nachfolgender Zeit überhaupt nicht bestanden haben.

Die drei Stufen, in die das Bergplateau zerfällt, sind um den ziemlich central gelegenen, hoch aufragenden Quarzitkamm gruppiert und an ihrem äusseren Rande in der erwähnten Form vom Ringwall umschlossen. Die oberste nimmt den nördlichen, vom Thor ab westlich ziehenden, durch die beiden Felsgräte beiderseits begrenzten Teil der Ringburg ein; diesem schliesst sich die dem tiefer liegenden südwestlichen Raum (zwischen mittlerem Quarzitgrat und der nach Süden abschliessenden Ringmauer und Felsgruppe) einnehmende zweite Stufe an. Beide sind gegen Osten durch einen in gebogener Linie verlaufenden Böschungszug, vom Thore bis zur Südfront sich erstreckend, begrenzt. Vor diesem, durch Felstrümmer schwer ersteigbaren Hindernis breitet sich die unterste Stufe der wallumschlossenen Fläche, von Nord nach Süd in flachen Terrassen abfallend, aus.

Das alte Thor des Ringwalles zeigt die einfachste Form einer solchen Durchfahrtsanlage, denn es bestand, wie gesagt, nur aus einer fast 3 m weiten Unterbrechung des im übrigen geschlossen verlaufenden Mauerringes. Gleichwohl bietet diese Anlage in ihrer primitiven Form für ihre Verteidigung die grössten Vorteile durch die mit grossem Verständnis für die örtliche Gestaltung getroffene Wahl ihrer Lage. Das der diesbezüglichen Mauerstrecke vorliegende Gelände, die Angriffseite des Berges, begünstigte, wie auch aus dem Plane ersichtlich, den Verkehr der Ringwallbewohner in friedlicher Benutzung der Durchfahrt, ebensowohl aber auch den Angriff in kriegerischem Andrang; dagegen ist die im Burginnern dem feindlichen Eindringling an jener mit höherer Mauer als im übrigen versehenen Strecke entgegenstehende Terraingestaltung um so verderblicher. Von der Innenseite des Thores ab führt ein anfangs schmaler Weg mit Steigung und Rechtsdrehung zur obersten Stufe des Ringwalles, nach dem schmalen Hof, der gebildet wird durch den auf der höchsten Erhebung der Bergkuppe aufragenden, 44 m langen Felskamm und den in die Nordfront eingebauten, noch etwas längeren Felsgrat. Vom Thor ab ist der schmale Weg zu der nur ca. 20 m breiten Gasse auf der linken Seite begrenzt durch den Rand des stark abfallenden Hanges nach der untersten, grösstenteils von der mittleren aus beherrschten Stufe des Ringwallhofes. Die eingedrungenen Erzwinger des Durchganges befanden sich somit in der misslichen Lage, den Waffen der noch vor und in dem überhöhten Defilee postierten Verteidiger ihre rechte Seite entgegenbringen zu müssen, mit der Gefahr, sich bei dem unvermeidlichen Wechsel des Standortes im Nahekampf unvermittelt nach der Tiefe der untersten, beherrschten Stufe des Ringwallhofes geworfen zu sehen. Ein gewaltsamer Thorsturm hatte hier somit erst von dem Augenblick an Aussicht auf Erfolg, als die Widerstandskraft der Verteidigung überhaupt stark erschüttert war.

Für die Kenntnis der ehemaligen Anschlussweise der Wallmauern an im Gelände vorhandene Felsschroffen und den Ausbau dieser mittels Trockenmauerwerkes bei Errichtung vorgeschichtlicher Ringwälle ist diese in Bezug auf die Anschaulichkeit ihrer Wallzüge nicht ausgezeichnete Veste auf dem Bleibis-

kopf trotzdem ein bemerkenswertes Studienobjekt, da sie diese Bauweise, die anderwärts aus verschiedenen Ursachen längst vollständig verwischt ist, immerhin im Zerfall noch erkennen lässt. Besonders die grosse Felsgruppe der südlichen Wallstrecke ist nach dieser Richtung durch ein eingebautes Stück Trockenmauer von etlichen Metern Länge ausgezeichnet, doch hat auch der Felsgrat der Nordfront an seiner schon ursprünglich geborstenen und abgestürzten Mittelpartie gradlinig verlaufende Mauerreste auf eine grosse Strecke eingefügt.

Es darf hier nicht verschwiegen werden, dass trotz alledem der ursprüngliche Bestand der Schutzwehren dieses altehrwürdigen Schanzenkopfes, wenn auch in weit geringerem Masse als der der benachbarten, durch Steinabfuhr mehrfach verringert erscheint. Die Wallverschleifung und der Mangel ar lagerhaften Steinen bestärken unter anderem die Auffassung, dass auf lange Strecken hin das Material der ehemaligen Ringmauer seiner besten Stücke beraubt ist. Das Ausmass der wallumschlossenen Fläche des Bleibiskopfs ergiebt 15800 qm.

An keiner Stelle der Ringmauer findet sich eine die Widerstandsfähigkeit erhöhende Grabenanlage. In Anbetracht des durchaus felsigen Untergrundes der steil vorliegenden Berghänge und des Quarzitkammes der Angriffseite ist dies nicht auffällig. Der steinübersäte Waldboden lässt nur wenige jener Erscheinungen erkennen, die nach den Erfahrungen der Ausgrabungen im Heidetränkringwall ehemaligen Wohnstellen zugezählt werden dürfen; jedoch kann erst durch Untersuchung und Durchgrabung hierüber Gewissheit erlangt werden. Da wo sie noch zu erkennen, sind sie aufgenommen und die entsprechenden Eintragungen als nicht geschlossene Ovale in dem Plane vorgenommen. Ein Trichter, als kleiner Kreis eingezeichnet, befindet sich in unmittelbarer Nähe der grossen Abflachung neben der geraden Schneisse. Durch den Zusammenbruch der aus den Hängen allenthalben hervorgetretenen Felsen dürfte im Laufe der Zeit hier manche solcher Erscheinungen unkenntlich geworden sein.

Die beiden zur Darstellung gebrachten Wallquerschnitte *A* und *B* sind durch genaue Einmessung und mit Zuhilfenahme des Nivellierinstrumentes gewonnen. Sie gestatten so unter Annahme der durch frühere Grabungen an benachbarten Ringburgen erkannten Gepflogenheiten der Erbauer eine annähernde Bestimmung derjenigen Höhen, bis zu welchen sich die beiden entsprechenden Mauerstücke ehemals erhoben haben dürften. Die Mauerhöhe bildete, wie bereits oben bemerkt, in der Reihe der einzelnen Mauerteile keine Konstante, sondern wechselte mit der Steilheit des der Ringmauer direkt vorliegenden Berghanges und stand im umgekehrten Grössenverhältnis zu dieser, eine Erscheinung, die auch die Aussenmauern des benachbarten Altkönig- und des Dalbesberg-Ringwalles zeigen. Die Sohlenbreiten der Aussenmauern, sowie die Konstruktionsweise der eingelagerten Holzzimmerung stimmen bei diesen beiden derart überein, dass hinsichtlich ihres letzten Aufbaues Gleichzeitigkeit angenommen werden muss, wenn die Erwägung zutrifft, dass die sich folgenden Perioden in der Kultur der vorgeschichtlichen Taunusbewohner in den Hilfsmitteln zur Herstellung und

Zerstörung solcher Schutzmauern sowohl, als auch in der Anschauung über die geeigneteste Bauweise wesentliche Unterschiede gezeitigt haben müssen. Mit diesen beiden bewehrten Wohnplätzen bildet der benachbarte Bleibiskopf den Kern der südöstlichen, an die vorliegende Niddaebene grenzende Ringwallgruppe des Taunus, dessen Beziehung zu dieser und den aus ihr heraufführenden alten Hohlwegen erwiesen und dessen Gleichzeitigkeit darum keine gewagte Hypothese ist. Die Mauerbreite der dort unter ähnlichen Verhältnissen auftretenden und in letzter Zeit untersuchten Wallzüge beträgt ca. 3,50 m. Solche ca. 3,5 m starke Mauern müssen sich also auch auf dem Bleibiskopf in den am wenigsten verminderten Wallstrecken nachweisen lassen. Unter Annahme dieser Basisbreite ergiebt sich durch Rechnung aus Querschnitt *A* ca. 1,80 m und für Querschnitt *B* ca. 1,60 m als die ehemalige Höhe der Maueraussenfront. Hierbei ist allerdings die Menge des scheinbar allenthalben abgelesenen Steinmaterials und das Volumen der durch Fäulnis verschwundenen Holzversteifung nicht in Rechnung gebracht; doch würde auch mit deren Berücksichtigung ein wesentlich anderes Bild nicht zu gewinnen sein, weil bei der Aufnahme der Profile kaum gestörte Stellen gewählt worden und bei der bedeutenden Mauerbreite erst grössere Steinmengen bemerkbare Höhenunterschiede herbeiführen können, schliesslich das Holzvolumen durch das jetzt lockerere Gefüge der Steine ausgeglichen wird.

Von Cohausen, Annalen d. Nass. Ver. XV, S. 353, E. Neuhof, Homburg 1780, S. 11, v. Gerning, Die Lahn- und Main-Gegenden von Embs bis Frankfurt, S. 115 und Geheimrat Knapp, Arch. f. Hess. Gesch. X, 1841, II. Bd., Kap. XVI, S. 262 bis 296 haben diesen Ringwall bereits nach ihrer Auffassung beschrieben.

Verzeichnis der Güter des Klosters Eberbach i. Rhg.

in der Feldmark von Wiesbaden im Anfang des 14. Jahrh.

Von

F. Otto.

I. Zeit der Abfassung des Verzeichnisses.

Das Verzeichnis der Güter des Klosters Eberbach in der Feldmark von Wiesbaden, das hier vorgelegt und besprochen werden soll, findet sich in einem kleinen, schön geschriebenen Bande von ziemlichem Umfang (569 Seiten) in 12° auf S. 248—254 im Staatsarchiv zu Wiesbaden (Kl. Eberbach, Akten, Protoc. elocat. No. 1). Einen dürftigen Auszug aus ihm teilt Roth, Fontes Nass. I. 3, S. 378 und 379 mit. Die Zeitbestimmung gibt derselbe a. a. O. S. XX richtig als saec. 14. ineunt. an. Es fragt sich, ob wir nicht eine genauere Bestimmung der Zeit seiner Abfassung gewinnen können. Diese glauben wir gefunden zu haben durch Gleichstellung von zwei in dem Verzeichnisse vorkommenden Namen mit zwei in Grabschriften erhaltenen Namen, dem Sifrid miles de Dotsheim und dem Friedrich von Biegen.

Sifrid miles de Dotsheim kommt vor in No. 10, 15, 39, 44 und 49 unseres Verzeichnisses. Eberbacher Grabschriften melden den Tod zweier Sifrid von Dotzheim, von denen der ältere Non. Nov. 1316, der jüngere XI. Kal. Marcii 1332 starb.[1]) Von dem letzteren kann für uns keine Rede sein; denn zu dessen Lebzeiten könnten die in einer ungedruckten Urkunde vom 21. Juli 1299 des Wiesbadener Archivs und ebenso in unserem Verzeichnisse genannten unmündigen Kinder (pueri, s. gleich unten) kaum noch alle als solche bezeichnet worden sein, sondern sie müssten wenigstens zum Teil, wie die beiden Biegen (s. u.), das Alter der Mündigkeit erreicht haben. Wir nehmen also an, dass der Ritter Sifrid von Dotzheim am 5. November 1316 gestorben ist, das Verzeichnis demnach, da er bei dessen Aufstellung noch lebte, vor diesem Zeitpunkt niedergeschrieben ist.

Weniger sicher und schwieriger ist die Bedeutung von No. 2: pueri de Bigen zu erledigen, da ein Vorname des Vaters fehlt. Indessen lässt sich dieser Mangel durch Benutzung einer anderen Urkunde ergänzen. Die nach unserer Stelle in Wiesbaden begüterten Kinder des Biegen werden in der Ur-

[1]) Bodmann, Rheingauische Altertümer, S. 306. — Roth, Fontes I. 3, 262.

kunde vom 7. April 1326 genannt; sie erscheinen hier ebenfalls als in Wiesbaden begütert und vertragen sich mit dem Kloster Clarenthal wegen ihrer Grenzen in einem Übereinkommen, durch die Ritter, Knechte und die Stadt Wiesbaden ihre Grenzen nach Clarenthal zu regeln. Unter den Rittern werden an erster Stelle genannt Friedrich und Gerhard Gebrüder von Bygen. Unter diesen haben wir die pueri de Bygen zu verstehen, die mittlerweile die väterlichen Güter selbst übernommen hatten. Friedrich, der an erster Stelle steht, mag der ältere gewesen sein und den Namen des Vaters geführt haben, der in damaliger Zeit bei dem Geschlecht üblich war.[2]) Ferner wird der Friedrich, der sich im Jahre 1295 im Gefolge des Königs Adolf in Thüringen befand[3]), grade deshalb im Gebiete des Königs angesessen und vielleicht mit einem Lehen ausgestattet gewesen sein; er wird als der Vater der pueri angesprochen werden dürfen. Nun führten mehrere der Biegen den Beinamen Stail oder Stahel, und so dürfen wir auch denjenigen, der in seiner Grabschrift Friedericus dictus Stail genannt wird, hierher ziehen und für den Vater der pueri halten. Er starb aber am 23. September (IX. Kal. Oct.) 1312.[4])

Sind diese Kombinationen richtig, so muss das Verzeichniss der Eberbacher Güter zwischen den Jahren 1312, 23. September und 1316, 5. November aufgenommen worden sein.[5])

Damit stimmt, dass mehrere der in dem Verzeichnisse genannten Personen in gleichzeitigen Urkunden nachgewiesen werden können; so in der ungedruckten Urkunde vom 21. Juli 1299[6]) folgende: der scultetus Steilere in No. 5, 41, 46 als scultetus Stelere, in No. 14, 54, 57 und 68 ohne diesen Zusatz; die (minderjährigen) Kinder des Guntram (pueri Guntrami) in No. 50; Henricus Antelman in No. 65; die pueri Starkeradis in No. 22, pueri Starecradi in No. 26, bi Starcradi Kinden in No. 30, Johannes dictus Starkerat in No. 3. Diese mögen die Kinder des Starkeradus gewesen sein, der als Zeuge in einer Urkunde vom 16. Dezember 1279 erscheint.[7]) Der zuletzt genannte Johannes Starkerat mag der älteste Sohn dieses Starkeradus gewesen sein; er kommt in einer ungedruckten Urkunde vom 23. August 1317 als „Johan her Stargeradis sun" vor und war 1365 tot.[8]) — Ferner haben wir unter dem vicedominus in No. 35 ohne Zweifel den Stellvertreter des Königs Adolf in seinen Erblanden zu verstehen, der ihn u. a. bei der Gründung des Klosters Clarenthal vertrat, Ludwig von Sonnenberg, der noch bis in das erste Viertel des 14. Jahrhunderts gelebt haben kann; er mag unter dem Volke den Namen vicedominus weitergeführt haben, wie ihn auch das Kloster Clarenthal in dem Necrologium nennt.[9])

---

[2]) Vgl. die Namen bei Bodmann, S. 302 vom Jahre 1278, 1279, 1285, 1287.
[3]) Schliephake, Geschichte von Nassau III. 89.
[4]) Bodmann, S. 302. — Roth I. 3, 265.
[5]) Bodmanns Angabe, dass ein Friedrich v. B. 1320 gestorben sei, ist, was seine [illegible] unrichtig. F. Otto, Das Necrologium von Clarenthal, No. 130.
[6]) Die Urkunde findet sich im Staatsarchive zu Wiesbaden.
[7]) [illegible], S. 547. — Vgl. Schliephake II. 154.
[8]) [illegible], S. 60.
[9]) [illegible], 70, No. 221.

Ein miles Sifrid von Lindau — No. 23 und öfter — wird in einer Urkunde vom 25. Januar 1299 und 10. Juni 1310 genannt[10]), in der Siboden No. 13 und 28 (bi der Siboden) und No. 9 (iuxta Siboden) dürfen wir vielleicht die „Greta relicta quondam Sibodonis de Wisebaden" der Urkunde vom 7. Dezember 1287 vermuten.[11])

II. Deutsche Namen.

Nach der Besetzung des rechten Rheinufers hatten die Römer zu Wiesbaden nicht bloss eine wichtige Militärstation angelegt, sondern auch an deren Fuss, angezogen durch die warmen Quellen, nach denen sie dem Orte den Namen gaben (aquae Mattiacorum), sich häuslich eingerichtet und auch in der Umgegend hie und da die Wälder gelichtet, um für Ansiedlung von Veteranen Platz zu gewinnen. Diesen Niederlassungen bereiteten die Befreiungskämpfe der Germanen im dritten bis vierten Jahrhundert n. Chr. ein jähes Ende. Sie mögen zum Teil mit Gewalt zerstört worden sein, und nur Trümmer erinnerten an ihr früheres Dasein. Mit ihnen verschwanden früher oder später die Namen der Örtlichkeiten. Wie die Stadt selbst den deutschen Namen Wisibada, unter dem sie im Jahre 829 zum ersten Male genannt wird[12]), von nun an an die Stelle des römischen Namens setzte, so verschwinden die römischen Benennungen der Örtlichkeiten, die sie ehedem geführt hatten, mochten sie nach den Besitzern oder ihrem Zweck, oder nach der Lage gegeben sein. Von keiner derselben ist auch nur eine Spur erhalten. Aber an ihre Stelle traten einheimische Namen, die sich an Reste der früheren Baulichkeiten anschlossen. Solcher Namen gibt es freilich nur wenige, aber sie fehlen nicht ganz und bilden einen Faden, der die jüngere Zeit mit der älteren verbindet. Wir rechnen dahin

1. Das Höfchen, früher eine römische Villa, die im Jahre 1846 ausgegraben, 1876 von Reuter im 3. Heft des V. Bandes der Annalen des nassauischen Vereins, S. 22 ff., beschrieben worden ist. Sie lag auf einer mässig steilen Anhöhe eines Wiesengrundes, jetzt umgeben von einem Hochwalde, der sie gegen Norden, Osten und Westen schützte. Man gelangt an die Stelle, wenn man den Weg rechts von der Leichtweisshöhle etwa 800 Schritte weit verfolgt, wo sich links der weite Wiesengrund ausdehnt, an dessen Nordseite die Villa lag. Die Reste des Mauerwerks standen zur Zeit der Ausgrabung noch zum Teil zu Tag, ein Umstand, der den modernen Namen Höfchen erklärt. Im Mittelalter scheint der Name unbekannt gewesen zu sein; dagegen findet sich im 14. Jahrhundert ein anderer Name, den wir hierher ziehen zu dürfen glauben.

2. Ein Güterverzeichnis der Mainzer Karthäuser, das aus zwei Teilen besteht, einem älteren aus etwa dem Jahre 1370 und einem jüngeren aus der Zeit der vormundschaftlichen Regierung der Witwe Graf Adolfs II. († 1426),

[10]) Roth I. 2, 46. — Sauer, Codex I. 3, 125 u. 1442.
[11]) Urkunde im Staatsarchiv zu Wiesbaden; Auszug bei Vogel in den Annalen III, 2, 92.
[12]) Jaffe, Monumenta Carolina, S. 498.

also um 1430 aufgenommen, enthält in dem ersten Teil den Eintrag: „wiese halb, zu Buren, lit im walde". Was heisst dieses „zu Buren"? Man hat es erklären wollen durch „abschüssigen Fels, Hügel, Grabhügel". Doch passt diese Deutung in keiner Weise weder zu der Lage einer Waldwiese, deren charakteristische Eigenschaft eben die Lage im Wald ist, noch zu dem Begriff einer Wiese, die höchstens eine mässige Senkung zulässt. Wir denken vielmehr an einen Zusammenhang der Form mit mhd. bûr, das Grimm[13]) als cubite, habitatio erklärt, und das noch erhalten ist in dem Worte Vogelbauer, aber früher vielfach in Ortsnamen vorkommt; diese gingen alle auf bura, buri, burin aus, haben aber jetzt mundartlich verschiedene Formen angenommen, von denen namentlich die bayerischen auf -beuren am bekanntesten sind.[14]) Am Mittelrhein erinnert noch das heutige Trebur, früher Tribur, Triburi deutlich an die Bildung aus -bûr. Wir fassen nun Buren als Dat. plur. zu bûr und denken an die Wohnstätte des Höfchens, die damals entschieden noch mehr sichtbar aus dem Boden hervorgeragt haben muss, als 400 Jahre später, und den Anblick von mehreren Wohnstätten geben konnte, wie denn auch die neueren Ausgrabungen mehrere Gebäude zum Vorschein brachten. Oder wem das nicht genug sein sollte zur Begründung des Plurals, der kann zugleich an die nicht weit davon liegenden Reste der römischen Ansiedlung auf dem Münzberg denken[15]), die den Wiesengrund auf der anderen Seite begrenzen. Nur ein Punkt bleibt auffallend und erfordert eine kurze Bemerkung: man verlangt nämlich zu Buren den bestimmten Artikel. Dagegen ist zu erwiedern, dass das Wort gewissermassen als Nomen proprium gedacht und behandelt ist. Und in der That finden wir zahlreiche Beispiele in gleichzeitigen Güterverzeichnissen, welche die Auslassung des Artikels bei Ortsangaben von Äckern beweisen. Wir führen einige an. Im Eberbacher Verzeichnis: No. 21 u. 27 „2 iugera (unum duale) an Schersteiner hecke"; No. 29 „2 iug ... bi Hesseboum"; in dem Karthäuser Güterverzeichnis von 1370: No. 13 „5 morgen hinden in Erbenheymer felde"; No. 17 „2 morgen undir Erbenheymer wege" und ebenso in No. 19; No. 81 „4 morgen hinder Hesseboum"; No. 86 „1 morgen uf Buchborn"; No. 87 „undir Buchborn"; No. 92 „2 Morgen uf Birgsteder wege"; No. 102 und 108 „1 morgen in (an) Dotzheymer wegk" und andere mehr. Wir wollen dabei nicht verschweigen, dass daneben ebenso häufig, oder noch häufiger der Artikel gesetzt ist, und können nur darin einen Unterschied sehen, dass das eine Mal der betreffende Ausdruck als Eigenname gefühlt wurde, das andere Mal nicht. Dabei muss man auch das im Auge behalten, dass der Schreiber ein auswärtiger Mönch war, der das gesprochene Wort so auffasste und niederschrieb, wie er es eben auffasste.

3. Wir kommen nunmehr zu dem Namen der grossen Mauer, die, von Norden nach Süden verlaufend, früher die ganze Stadt durchzog, jetzt von ihr nach beiden Seiten umschlossen ist. Sie stammt aus den letzten Zeiten der

[13]) Grimm, Deutsches Wörterbuch I. 1175.

[14]) Förstemann, Die deutschen Ortsnamen, 1863, S. 85. — Schmeller-Frommann, Bayerisches Wörterbuch I. 264.

[15]) Reuter, Annalen V. 3, 17 ff.

Römerherrschaft, als bereits ihre Macht durch die Angriffe der Deutschen gefährdet war und Schutzmassregeln erheischte. Sie heisst jetzt Heidenmauer[16]), nicht etwa von einer Heide, die es hier nicht gab, sondern von den Erbauern, den heidnischen Römern, wie ja so oft deren Werke mit diesem oder ähnlichen Beiwörtern versehen wurden.[17]) Eine alte, römische Benennung kennen wir nicht; im 16. Jahrhundert[18]) wird sie heidnische Mauer, die Anhöhe, auf der sie lag, heidnischer Berg, das Stadtthor, das an sie stiess, heidnische Pforte oder Heidespforte[19]) genannt, wie auch der Berg etwas später wohl Heidesberg heisst (1620). Dass aber die Zusammensetzung mit Heiden- bereits im 14. Jahrhundert geläufig war, beweist der Name Heidenloch, das schon um 1370 genannt wird.[20])

Dass dieses Heidenloch in irgend einer Beziehung zu der Heidenmauer steht, scheint klar daraus hervorzugehen, dass es an dem (heidnischen) Berge lag, aber auch eine Hofstätte zur Seite hatte, also die die Stadt durchziehende Mauer, berührt[21]), auf der anderen Seite hatte es einen Garten, „do das Heidenloch stet". Es fragt sich, was wir unter diesem zu verstehen haben. Schenck, dem die Bedeutung des Wortes Loch natürlich (1758) unbekannt war, bemüht sich ein wirkliches Loch in oder bei der Heidenmauer ausfindig zu machen, kommt aber dabei zu keinem Resultat und überlässt es schliesslich dem Leser, sich dasjenige vorzustellen, was ihm am glaublichsten vorkommt. Heutiges Tages ist die Ableitung und Bedeutung des Wortes Loch klar: es ist gebildet von dem verlorenen Verbum luhhen = schliessen und soviel als Verschluss.[22]) So konnte man recht wohl an die Heidenmauer selbst denken, welche ja die quer vor ihr herziehende Strasse (die Langgasse) ursprünglich abgeschlossen haben musste.[23]) Eine nähere Erwägung führte indessen zu einem anderen Ergebnisse. In einer zweiten von der ursprünglichen abgeleiteten Bedeutung bezeichnet Loch ein Gefängnis.[24]) Warum sollte diese hier nicht statthaben? Die Heidenmauer war nämlich mit vier Türmen versehen, die Hellmund noch kannte[25]), von denen aber der zweite von oben längst verschwunden ist, während der dritte im Jahre 1768 abgebrochen wurde[26]) und von dem ersten und vierten noch Reste vorhanden sind. Dieser diente früher als Gefängnis und

[16]) Eine Beschreibung und Abbildung derselben s. bei Reuter, Die Römer im Mattiakerland, 1884, S. 1 ff.

[17]) Vgl. Schneider, Beiträge zur Geschichte der alten Befestigungen in den Vogesen, 1844, S. 166.

[18]) Im ältesten Lagerbuch der Stadt, dem sog. Herdschillingsbuch von 1564.

[19]) Im Zinsregister der Mauritiuskirche (ungedruckt) 1527. Heides steht wohl in der nachlässigen Schrift des Schreibers statt Heidesch oder Heidisch. Vgl. Heyne in Grimms Deutschem Wörterbuch IV. 2, Sp. 810 über die Form heidisch.

[20]) Merkerbuch, S. 18 u. 55.

[21]) Schenck, Geschicht-Beschreibung, S. 81.

[22]) Lexer, Mhd. Wörterbuch s. v. Heyne in Grimms Wörterbuch VI. 1093. Kluge, S. 240.

[23]) Merkerbuch, No. 20, S. 18.

[24]) Vgl. die Stellen der in Anm. 22 angeführten Bücher.

[25]) Balneographie, S. 124.

[26]) Extraord. Gerichts-Protokoll der Stadt Wiesbaden.

hiess von seiner abgestumpften Gestalt der Stümpert, ein Name, der im Volke zum Appellativwort wurde und auf seinen Nachfolger überging. Auch der dritte war eine Zeit lang Gefängnis und hiess der Taschenturm oder das Narrenhaus[27]); er mochte, wie der andere, nur wenige und enge Räume zum Unterbringen von Verbrechern enthalten. Es ist nun sehr glaublich, dass der erste Turm in älterer Zeit, solange er wohlerhalten bestand und dazu tauglich war, demselben Zwecke bestimmt gewesen sei, bis er wegen Baufälligkeit nicht mehr dazu dienen konnte. So wäre denn das Heidenloch, das „da stand", vielleicht das erste Gefängnis der Stadt gewesen, ebenfalls wenige Räume, die für die kleine Stadt ausreichen konnten.

Welche Bewandnis es mit dem Heidenloch im Rheingau gehabt habe[28]), ist zur Zeit noch unerforscht. Dasselbe scheint an dem sogenannten „Sterzel"-wege, der römischen Strasse von Wiesbaden nach Rüdesheim gelegen zu haben.[29])

Eine ganz andere deutsche Benennung hatte die Heidenmauer einigemal im 14. und 16. Jahrhundert: sie heisst im Merkerbuch 1383 die hohe Mauer, wie es scheint, und unzweideutig im 16. Jahrhundert ebenso oder bloss „uf der muren". Dort wird ein Haus mit „dem auf der hohen muren" bezeichnet[30]), hier einmal im Herdschillingsbuch von 1564 ein Haus und Hof mit „uff der hohen Mauern hinter Junker von Dienheims Scheuer"; da dieser Junker damals im Besitz des späteren Schützenhofs war, so lag die Scheuer nicht weit von der Heidenmauer, die also die hohe Mauer war.

Nur im Vorbeigehen erwähnen wir den Namen Neroberg, der mit dem Namen des römischen Kaisers nichts zu thun hat, wie auch das Nerothal. Dieses ist erst in der neueren Zeit nach seiner Lage am Fusse des Berges benannt, der Neroberg aber verdankt seine Benennung einer müssigen Kombination Hellmunds, der meinte, hier müsste etwas mit dem Kaiser Nero vorgegangen sein.[31]) Der Berg hiess aber früher Ersberg, oder mit vorgesetztem M oder N Mersberg oder Nersberg, und wird zuerst erwähnt im Jahre 1527; wie er vorher hiess, wissen wir nicht; es ist möglich, dass das Wort Ers aus einer volleren Form zusammengezogen ist oder sonstwie Veränderungen erlitten hat, wie Hersfeld aus Heriulfisfelt erwachsen ist; und so könnte man auch an ein zu Anfang abgefallenes H denken, wie bei Herschbach statt Haderichesbach des Jahres 1062[32]) und Erbach einmal im Jahre 1236 Heberbach heisst[33]), Hersfeld bei Förstemann, Ortsnamen[34]), zweimal seines anlautenden H entbehrt u. a. m.

---

[27]) Tesche war ein Schimpfwort für eine weibliche Person. Geistesgestörte sperrte man wohl in ein Gefängnis. Lexer in Grimm's Deutschem Wörterbuch XI. 149, VII. 372.

[28]) Roth, Fontes I. 3, 339: vinea in loco, qui dicitur Heidenloch.

[29]) Reuter, Die Römer in Mattiakerland, S. 43.

[30]) Merkerbuch, S. 34.

[31]) Annalen des nass. Vereins XXXI, S. 199 f.

[32]) Kremer, Origin., S. 135.

[33]) Bodmann, Rheing. Altertümer, S. 81.

[34]) Ortsnamen II. 751.

Je weniger man über die ältere, ursprüngliche Form des Namens Ersberg weiss, um so vorsichtiger muss man sein, wenn es gilt eine Ableitung desselben aufzustellen, insbesondere eine mythologische Beziehung anzunehmen.[35]) Diese hat man denn auch versucht und in Ers den Gott Er gefunden und könnte mit demselben Rechte den Ersberg bei Höchstenbach im Amte Hachenburg und den Erschbacher Berg im Amte Weilburg hierher ziehen.[36]) Und allerdings ist für diese Kombination der Name Ercsburg, die Karl der Grosse zerstörte, verführerisch genug. Aber bedenklich macht, dass der Beiname der Gottes Tius (Zio), ahd. Erch, von dem gotischen Hadro, sächsisch Cheru, Heru, Er lautete, für unsere Gegenden also nicht vorauszusetzen ist in der Form Er.[37]) Ähnlich steht es mit den andern mythologischen Beziehungen, zu denen die Ähnlichkeiten der Namen verführen könnten. Der Thorberg z. B. hat mit dem Gotte Thor nichts zu schaffen, da dieser in Deutschland nicht diesen Namen führte, sondern Thunar hiess. Bei ihm macht auch das Fehlen der Genetivendung s bedenklich, die bei Ersberg und Donnersberg nicht fehlt, sowie dass ein Thorberg fast unmittelbar neben dem Ersberg läge. Statt Thor- oder Dorberg haben die alten Lagerbücher der Stadt auch Durberg, und dies wird wohl eher auf den rechten Weg leiten können, da auch der benachbarte Alteberg und Neuberg auf adjektivische Zusammensetzung hinweisen. Der Hollerborn hat sicherlich nicht von der Hulda den Namen, sondern von dem Hollunderbaume, der in seiner Nähe stand, ähnlich wie der Weidenborn von der Weide, salix, mhd. wîde, nicht von mhd. weide.[38])

Und es ist kein Wunder, wenn die Erinnerung an die alten, heidnischen Namen ganz aus dem Bewusstsein der Menschen entschwand. Bedenken wir nur, welche Stürme über das Land im Laufe der Zeiten hereingebrochen waren. welche Wandlungen auf dem Gebiete des religiösen Lebens sich vollzogen hatten. Die Römer hatten die Verehrung ihrer Götter gebracht, dazu die vielen Kulte, die in ihrem Gefolge sich einfanden; die Inschriften melden von gallischen Gottheiten, von asiatischen Namen, die alle hier verehrt wurden. Musste da nicht eine Vermischung der religiösen Begriffe entstehen, die das Alte, Einheimische in den Hintergrund drängte. Dazu kam endlich das Christentum, das die Spuren jeglichen Heidentums auszurotten suchte. Daher ist zu verwundern, dass z. B. die Namen Brunhildisstein und Brunhildisbett (lectulus Brunhildis) das alles überdauerten, vielleicht weil man einen historischen Hintergrund in der Königin Brunhilde dahinter vermutete.

Nur eins liess das Volk sich nicht nehmen und hielt es auch in christlicher Zeit fest, die Festfreude, die sich an bestimmte Örtlichkeiten und Zeiten anknüpfte; sie wurde, wenn auch unter andern Namen, weiter gepflegt. Der geheimnisvolle Brunnen der Holda, aus dem der Storch die Kinder holt[39]),

[35]) Vgl. die Warnung Förstemanns in seinen deutschen Ortsnamen, 1863, S. 172.

[36]) Kehrein, Nass. Namenbuch, S. 331.

[37]) Mannhardt, Die Götterwelt der deutschen nordischen Völker, 1860 I, S. 263.

[38]) Nur einmal kommt (im Jahre 1370) „auf der Weide“ vor, sonst sehr häufig „bi der widen“ oder „bi Widenburne“.

[39]) Lexer in Grimms Deutschem Wörterbuch VII. 1699. — Mannhardt, Die Götterwelt, S. 281. — Simrock, Mythol., S. 34.

hat sich in dem Pfingstborn vielfach bis auf unsere Tage erhalten.“[40]) Dass man gerade diesen Namen wählte, kam vielleicht daher, dass zu Pfingsten mancherlei Lustbarkeiten stattfanden, deren Örtlichkeiten und Personen nach ihnen benannt wurden. In der Wiesbadener Feldmark wird der Name zweimal genannt: 1. um das Jahr 1300 im Eberbacher Güterverzeichnis Nr. 51 im Felde versus Erbenheim: duale bi dem Pinstborne: 2. der zweite wird also beschrieben: 13 Morgen die Blumenwiese genannt, bey dem Pfingstbrunn neben der Bach, oben der Weg. Die letzte Aufzeichnung stammt aus dem Anfang des 18. Jahrhunderts, der Brunnen ist jetzt nicht mehr vorhanden.

Einen weiteren Rest des Heidentums kann man in den Flurumgängen vermuten, die noch im 16. Jahrhundert in Wiesbaden vorkommen. Die Bürgermeisterrechnung von 1524 spricht von solchen zweimal.[41]) Die eine Prozession fand „uff den Palmentag (20. März)“ statt: „die Schützen haben das Creutz und die Fanen umb die flore getragen“, wofür sie, „wie for alters, ein halbes Viertel wyns und ein drylling brots“ erhielten. Die zweite fand am Himmelfahrtstage 1524 (5. Mai) statt; die gemeinen Knechte ritten um die Frucht und Fluren und erhielten, „wie vor alters“, drei Viertel Wein. Hier waren also die Umzüge auf ein christliches Fest und einen Sonntag verlegt, aber der Zusammenhang mit einer älteren Zeit ist durch den Zusatz „wie vor alters“ festgehalten. Ähnlicher Umzüge wird später nicht mehr gedacht, und auch aus früherer Zeit sind direkte Zeugnisse nicht vorhanden, dass und in welcher Weise sie stattgefunden. Nur der Name Pflugweg darf so verstanden werden, dass er den Weg bezeichnete, auf welchem der heilige Pflug gezogen wurde.

„Eine grosse Rolle spielte in den alten teilweise erhaltenen Fastnachtgebräuchen das Umziehen des Pfluges, wobei der Pflug an die Stelle des Wagens oder des noch älteren Schiffes getreten ist, das zur Zeit des beginnenden Frühjahres umgezogen wurde zu Ehren der Gottheit, von welcher man fruchtbares Gedeihen erwartete“.[42]) Solche Festgebräuche mochten sich an verschiedenen Orten verschieden gestalten und namentlich gern an christliche Festtage anlehnen.

In der Feldmark von Wiesbaden kommt der Name Pflugweg vielfach in Güterverzeichnissen namentlich des 14. und 15. Jahrhunderts vor, insbesondere in zwei Feldern, dem Hengert- und Hollerbornfelde; so schon in einer Urkunde vom 21. Juli 1299: unum iugerum et dimidium an den Plucwege; im Eberbacher Güterverzeichnis Nr. 71: 2 iugera preter virgam ower den Pluchweg im Hengertfelde, und No. 76: 1½ iug. tuchen den zwen Pluchwegen im Hollerbornfelde; im Karthäuserverzeichnis von 1370 dreimal im Hengertfelde: 1 morgen stozsent ubir den Plugweck, 1 morgen ziehent ubir den Plugkweg, 2 morgen obendig des Plugkweges; neunmal im Hollerbornfelde zwischen

[40]) Kehrein, Nass. Namenbuch, S. 355, 517.

[41]) Abgedruckt in Bd. XV der Annalen, S. 395.

[42]) Lexer in Grimms Deutschem Wörterbuch VII. 1777. Weiteres über das Umziehen des Pfluges s. bei Mannhardt, Wald- und Feldkulte I. 555 ff. — Derselbe, Götterwelt I. 302. — Simrock, Mythol., S. 387, 407, 555.

dem Dotzheimer und Wallufer Wege, wie es scheint, ubir den Plugkweg, undir dem oder in dem und uf dem Plugkwege. Ferner im Jahre c. 1430 siebenmal im Hollerbornfelde an dem, inne dem, ubir Plugkwege und ebenso in einem Verzeichnisse von 1437 und 1471. In dem dritten, dem Weidenbornfelde, erscheint nur selten ein Pflugweg und viel später (1704 und 1757), heute in veränderter Form Pfugsweg. Wohin der Pluweg der Merkerbuchs von c. 1376 zu setzen ist oder der vom Jahre 1299, ist nicht deutlich ausgesprochen.

Ob unsere Vermutung richtig sei, dass diese Pflugwege auf alte heidnische Umzüge zurückgehen, ist nicht durch bestimmte Überlieferungen zu beweisen; nur der Name kann dafür vorgebracht werden; dieser aber ist für uns ein vollgültiger Beweis, da er stets im Singular und mit bestimmtem Artikel erscheint; nur einmal ist von zwei Pflugwegen die Rede, aber auch da mit bestimmtem Artikel; wenn ein Weg für Pflüge gemeint wäre, so müsste doch eine genauere Angabe, welcher an jeder Stelle gemeint sei, zugefügt sein. Wo von den zwei Pflugwegen die Rede ist, haben wir nur einen zu verstehen, der auf der einen Seite des Grundstücks in das Feld hinaus, auf der andern zur Stadt zurückführte.

Vielleicht fällt nunmehr auch einiges Licht auf einen andern Namen, die Boffheid, mit dem im Karthäuserverzeichnisse von 1370 drei Morgen benannt werden („heiszent die Boffheid"). So heisst ein Bezirk, der neben dem Pflugweg (es gehen voraus zwei Morgen „undir und sechs Morgen ubir" dem Pflugwege, und später mehrere Äcker „ubir" und „uf" dem Pflugwege). Eine Boffheide findet sich auch um 1300 zu Eltville bei Roth, Fontes, I. 3, 306, eine Buffheite zu Dotzheim bei Kehrein, Nass. Namenbuch, S. 445. Die Verschiedenheit der Formen Boff- und Buff- oder Bof- darf uns nicht beirren, da die Schreiber fremde Mönche waren, die das Gehörte, wie sie es auffassten, zu Papier brachten. Wir fassen das Wort als Heide, d. h. unbebauten Strich Landes, für Buben oder junge Leute; Bofe und Buff = Bube bei Grimm, Deutsches Wörterbuch II, 491; Bofist = Buben fist, ebenda II, 218. Wilmanns, Deutsche Gramm. I, 189. Danach dürfte die Bofheid ein Tummelplatz für junge Leute gewesen sein, die nach einem Pflugumzug sich auf der Heide vergnügten.

III. Die Felder.

Wiesbaden wird zwar frühe Stadt (oppidum) genannt, ja spätere Zeiten wollten diesen Charakter des Orts auf Karl den Grossen zurückführen. Wir begnügen uns auf die Befestigungen durch Wall und Gräben hinzuweisen, durch welche es der Stadt möglich war, der Belagerung des Königs Ludwig im Jahre 1318 erfolgreich, wie es scheint, zu widerstehen, sowie auf die Aufzeichnungen von 1241 und 1272, in denen von der noch kaiserlichen Stadt die Rede ist, und auf die Urkunde von 1283, in der von der Zerstörung der Stadt durch die Eppensteiner erzählt wird.[43]) Wann freilich der Ort Stadtrechte erhielt, ist nicht

[43]) Annalen XXIX, 222. — Mitteilungen des Vereins 1897/98, Sp. 119. — Kremer, Orig. II. 306. Vgl. die jetzt nicht mehr ausreichende Zusammenstellung von Rossel, Stadtwappen, S. 4, Anm.

bekannt. Aber trotzdem verlor er noch lange Zeit nicht seinen ländlichen Charakter. Die Bewohner blieben noch lange den Beschäftigungen der Landwirtschaft, namentlich dem Ackerbau und Weinbau, zugewendet[14]) und lagen daneben einer primitiven Kurindustrie ob.[15])

Ein tief eingreifendes Ereignis musste unter diesen Umständen die Einführung der Dreifelderwirtschaft werden. Die Betriebsweise der Landwirtschaft wurde dadurch vollständig umgewandelt, der Wohlstand der Bürger gehoben und mancherlei Änderung auch in den Besitzverhältnissen hervorgerufen. Doch über diese Dinge melden unsere Quellen nichts, nicht einmal, wann diese Wandlung vor sich ging. Nur soviel glaubt Meitzen feststellen zu können, dass die erste Erwähnung einer Dreifelderwirtschaft im Jahre 771 vorkommt[16]), und dass sie ausging von den kirchlichen Stiften, Klöstern und der von ihnen beeinflussten Pfarrgeistlichkeit, sowie den grundherrlichen Besitzungen von grösserem Umfang.[17]) Diese fanden in der Neuordnung ihren Vorteil. Da die Dorfbewohner nicht gezwungen werden konnten, ihrem Beispiele zu folgen, so verharrten sie sicherlich noch geraume Zeit bei der hergebrachten Bestellungsweise, bis die Zweckmässigkeit der neuen allmählich erkannt und letztere auf Beschluss eingeführt wurde und durchdrang. Ziehen wir nun die Zähigkeit der Bauern, mit der sie an dem Hergebrachten festhielten, in Betracht, so mag erst im 9. bis 10. Jahrhundert dieser Umschwung erfolgt sein. Ob freilich der Umstand, dass die Namen der drei Felder um das Jahr 1300 noch nicht feststanden (s. u.), uns berechtigt, die Änderung der Bewirtschaftung noch weiter hinabzurücken, ist eine nicht ganz unbedenkliche Sache. Jedenfalls war im 13. Jahrhundert die Dreifelderwirtschaft in der Wiesbadener Feldmark durchgeführt; denn im Jahre 1248 wurde bei der Schlichtung eines Streites zwischen dem Herrn Adam von Wiesbaden und dem Kloster Tiefenthal bestimmt: Conventus memoratae ecclesiae in Diffendall contulit domino Adue in quolibet campo in Wisebaden sex iugera agriculturae . . . quarum summa consistit in 18 iugeris[18]), ergab also drei campi, deren Namen indessen hier gar nicht genannt werden.

Etwa gleichzeitig mit der Einführung der Dreifelderwirtschaft — jedenfalls vor dem Jahre 1200 — muss sich das Bedürfnis herausgestellt haben, den Umfang der Felder durch Neurodungen zu vergrössern. Dies that man so, dass man keine neuen, für sich bestehenden Felder schuf, sondern man gliederte sie an die alten drei Felder an.

Wir stellen nunmehr die verschiedenen Namen der alten drei Felder und der neugerodeten, wie sie in den ältesten Überlieferungen vorkommen, zusammen und legen dabei die später üblichen zu Grunde. Die Quellen, aus denen wir unsere Angaben schöpfen, sind ausser einigen Urkunden folgende Güterverzeich-

---

[14]) Vgl. Annalen XIX. 96, 98.

[15]) Die ältesten Nachrichten s. im Merkerbuch, S. 69. Über die Lustbarkeiten und Ausschweifungen des Kurlebens s. Annalen XIII. 344 ff.

[16]) Wanderungen, Anbau und Agrarrecht der Völker Europas I. 1, S. 461.

[17]) Meitzen a. a. O. I. 2, S. 592.

[18]) Urkunde im Staatsarchiv zu Wiesbaden, gedruckt bei Würdtwein, Dioec. Mog. II. 129. — Rossel, Stadtwappen, S. 15.

nisse: Das Eberbacher c. 1300 (= Eb. G.), das Tiefenthaler c. 1370 (= Tief. G.), die zwei Karthäuser von c. 1370 und 1430 (= Karth. G.), eins vom Jahre 1437 und eins vom Jahre 1471, die sich sämtlich im Staatsarchiv zu Wiesbaden befinden.

A. Das Hengertfeld zwischen der Stadt und der Mossbacher Feldmark. Die erste Erwähnung des Namens findet sich in dem Verzeichnis der Güter des Schultheissen Theodricus in Wisebaden von c. 1245[49]), er heisst hier Heimgarden, Heingarthen. — Eb. G. Nr. 21 und 67: offen Hengarten, campus of den Hengarthen. — Urkunde vom 16. Juni 1324: in campo Heingarten; Tief. G.: of dem Heyngarten vor Moschbecher felt. — Karth. G., S. 370: das felt heiszt Heyn garthe; 1430: das felt inne Heingarte. — Merkerbuch S. 21, 35: off, uf dem Hengarten. — Urkunde vom 14. Januar 1471: in dem Hengarth (am Rande: Hengarten). — Urkunde vom 27. Januar und 12. Oktober 1478: Hengarten. Im folgenden Jahrhundert wurde neben diesen Formen die abgekürzte Hengert üblich, namentlich in dem ältesten Lagerbuch, dem sog. Herdschillingsbuch von 1564. Sie ist gebildet wie Wingert von Weingarten und Bingert von Biengarten.[50]) Die Grundform Heimgarten bezeichnet eigentlich kein Feld, sondern ein vor einem Heim gelegenen Platz, der mit Bäumen bestanden ist, auf dem sich die Gemeindeglieder zu Unterhaltung, Spiel und Zwiegespräch zusammenfinden. Der Name reicht sicher in sehr frühe Zeit zurück und wurde erst später Bezeichnung eines Felddistrikts.[51])

Das zweite Feld war das Hollerbornfeld, das gegen Dotzheim, zwischen dem Wallufer Wege und dem Bruderbach gelegen war. Es heisst in Eb. G. No. 1: campus versus Dotsheym; Tief. G.: of dem Felde gen Dotsheym; Urk. von 1471: das Feld gegen Dotzheim. Ganz andere Namen finden sich im Karth. G.: diesz ist das Obirfelt, und in der Urk. von 1437: in dem Oberfelde entgegen Dotzheim, und ebenso noch öfter im Herdschillingsbuch von 1564; im Eb. G. No. 74: campus an dem Bruderwege; hier knüpfte der Schreiber an den vorhergehenden benachbarten Distrikt Wiersweg an und schlug in der Aufzählung einen andern Weg ein als sonst. Endlich kündigt sich der spätere Name bereits an im Merkerbuch, S. 35 (1395): 1 morgen bij Huldirborn. Benennungen nach Brunnen (Feldbrunnen), sowohl für grössere als kleinere Distrikte waren sehr beliebt; abgesehen von solchen, die nach Besitzern beigelegt waren und die meist nicht näher ihrer Lage nach bestimmt werden können (Abescheiders Born, Karth. G. 1370), Schubis Born, Merkerbuch S. 36 (1395), seien nur erwähnt: Bauchborn, Urk. von 1367, Annal. X, 71 und öfter, der Erkelborn, Urk. von 1478, der heilige Born in Hengertfelde 1564, Holzborn, Merkerbuch S. 20, 1380, Kalkborn, Urk. von 1367, Annal. X, 71 und öfter, im Hengertfelde, der Kalte Born vor der Mainzer Pforte, 1564, Löwenborn (Lebenborn)

[49]) Rossel, Stadtwappen, S 60 f. Dieser setzt sie um das Jahr 1225. Es kommt jedoch dieser Schultheiss noch im Jahre 1241 am 14. Juni als lebend vor und heisst im folgenden Jahre am 6. April olim scultetus. — Sauer, Cod. I. No. 494 u. 499. Das Verzeichnis mag um diese Zeit verfasst sein.

[50]) Kremer, Orig. II. 262 aus Gudenus, Cod. dipl. I. 877. Vgl. Sauer, Cod. I. No. 377.

[51]) Heyne in Grimms Wörterbuch IV. 2, 871.

an der heutigen Emserstrasse, 1527 und öfter, Pfingstborn Eb. G. Nr. 51, Reuselborn (Ruschborn, Urk. von 1367), Rödborn (der rode Burn 1367), Santborn (Sanneborn, Sanctborn, s. Mitteilungen des nass. Ver. 1901/2, Sp. 29), Seerobenborn, Urk. von 1367 (vgl. die Annalen XXXI, S. 197), Sifborn, Rossel, Stadtwappen S. 61 um 1250, Weidenborn (s. u. Wiesborn, 16. Jahrh.) und andere. Dahin gehört also auch der Name Hollerborn.

Auch das dritte Hauptfeld, das Weidenbornfeld, wird anfänglich nicht mit diesem Namen bezeichnet, sondern nach seiner Lage campus versus Erbenheim: Eb. G. Nr. 36 und 62; daneben erscheint aber auch „bi" oder „hinder der Widen" No. 56, 52, 63. Erst im Tief. G. tritt der Widenburn ein: 3 morgen bi Widenburne, of dem berge gen Widenburne, im Karth. G. von 1430: das felt gein Wiidenborn, Urk. von 1478, 12. Oktober: Wydenborn. Schon kurz vorher war aber die Form Weidenborn eingedrungen; Urk. vom 14. Januar 1471: im Feld gegen den Weidenborn an Erbenheimer Marck, und ebenda: Weidenbornfeldt. Damit war der spätere Name eingeführt, und es fragt sich nun, ob er von einem Weideplatz oder von einer Weide, salix, hergenommen war, worin auch schon Hellmund, Badbuch, wie es scheint, sich geirrt hat. Die Weide, salix, heisst ahd. widu, mhd. wide, woher widin, von Weiden bewachsen, abgeleitet ist; da nun die älteren Formen unseres Wortes alle nicht den Diphthong ei, sondern den Vokal i zeigen, der erst im nhd. zu ei wurde, so ist die Herleitung des Wortes von wide ohne Zweifel; der Weidenborn hat also den Namen von einer oder mehreren Weiden, die hier standen, ähnlich wie der Hollerborn von einem oder mehreren Hollunderbäumen. Freilich werden auch 2 Morgen im Karth. G. von 1370 als „uf der Weide" belegen aufgeführt, doch ist damit nur ein kleiner Teil des ganzen Feldes gemeint, nicht das ganze Weidenbornfeld, sondern mehr im Osten desselben „bei dem forderen Se" (Sehe = mhd. se), der mit dem hintersten See das ganze Feld nach Erbenheim zu abschloss und von einem Flosse, dem „Se flosse", Eb. G. No. 64, oder „Sehisflosse", Karth. G. 1370, wohl dem Abflusse des Weidenborns, bewässert war.

B. Gehen wir nunmehr zu den Erweiterungen der drei Felder über, so sagt das Karth. G. 1430 mit dürren Worten, dass die Äcker von Überhoben zu dem Hengertfeld gerechnet wurden: „das felt inne Heingarten und darzu horent die ecker ubir hoben". Im Eb. G. wird es nach seiner Zählung in No. 20 als secundus campus versus Blidenstat (der Weg dorthin führte an ihm vorbei, vgl. Annal. XXXI, 197), dann No. 20 Obirhoben genannt, darauf erst folgt No. 21 Hengarten. Schliesslich werden die Distrikte Überhoben im Herdschillingsbuch von 1564 sämtlich als im Hengert gelegen bezeichnet. Dasselbe ist der Fall mit den Rödern, deren Name schon das spätere Anroden bezeichnet. Sie erscheinen zuerst c. 1200 in der Urk. bei Kremer, Orig. II, 220, dann vielfach in der Folgezeit (vgl. Annal. XXXI, 198).

Von dem zweiten, dem Hollerbornfelde, war eine Erweiterung des campus versus Sunnenberc, wie aus dessen anhangsweiser Anfügung zu ihm (Eb. G. 17) zu entnehmen ist. Erst gegen Ende des 14. Jahrhunderts erlangt es einen besonderen Namen. Tief. und Karth. G. von 1370: Lubelberg, oder Karth. G. 1400: Leyberwegk, und jenen (Leuberberg) behält es bei; vgl. Merkerbuch S. 15,

45, und das Herdschillingsbuch von 1564. Nach den Aufzählungen der einzelnen Distrikte in einzelnen Verzeichnissen rechnete man aber nicht bloss den eigentlichen Leberberg dahin, sondern auch die an der linken Seite des Rambachs gelegenen Äcker bei Bauchborn bis über den Bierstadter Weg hinaus zum grossen Hainer im Weidenbornfelde, während der kleine Hainer zum Hollerbornfelde gehörte. Das Wort Leber mit seinen mancherlei Nebenformen (Lauber, Leiber, Leuber) ist wahrscheinlich auf das ahd. und mhd. lô, des lowes, = Loh zurückzuführen (vgl. Annal. XXVIII, 340).

Das dritte Feld, das Weidenbornfeld, erfuhr lange Zeit keine nachweisliche Erweiterung; ein grosser Streifen in seiner Mitte nahm noch bis in das 18. Jahrhundert ein Gebüsch, der grosse Hainer, ein, von dem wohl hie und da ein Stück Land unrechtmässiger Weise abgepflügt worden ist, doch wurde er erst am Ende des ersten Viertels des 18. Jahrhunderts vollständig angerodet.

IV. Bruderode, Bruderweg, Bruderbach.

Dass die Namen der Bäche und Wege in den Güterverzeichnissen oft vorkommen, namentlich der Wege nach den benachbarten Orten, ist selbstverständlich, und Beispiele anzuführen überflüssig. Uns interessieren zunächst nur die mit dem Worte Bruder zusammengesetzten, weil das eine Wort, Bruderweg, bis dahin unbekannt war, das andere, Bruderbach, eine eigentümliche Wandlung durchgemacht hat.

Am 29. Dezember 992 schenkte der König Otto III. den Benedictinermönchen zu Selz im Elsass auf Bitten seiner Grossmutter Adelhaid das königliche Gut in Biburc Moskebach und 120 andere Morgen Landes.[52]) Die Brüder von Selz müssen sich alsbald an diese Anrodung eines Teils dieses Gebietes, das noch bewaldet war (es war dasjenige, wo später das Kloster Clarenthal lag), gemacht haben, und es erhielt von ihnen den Namen Bruderode (Bruderrode)[53]), der Weg aber, der von Wiesbaden dahin führte, wurde Bruderweg, der von dort herströmende Bach Bruderbach genannt. Im Jahre 1296 kaufte König Adolf durch Vermittlung des Klosters Eberbach[54]) das Thal Bruderode und nannte seine neue Klosteranlage Clarenthal. Die Zusammensetzung der Namen mit Bruder verlor nunmehr seine Bedeutung und verschwand allmählich. In den ersten Jahren nach Clarenthals Stiftung erscheint es noch einigemal; so Bruderweg im Eb. G. No. 74, wie wir schon oben bemerkten, aber auch noch dreimal im Karth. G. 1430, während nach dem Merkerbuch S. 17 ein neuer Klosterpfad „hinder offen Roddern" gebräuchlich wurde, der auch im 16. Jahrhundert (nach dem Herdschillingsbuch von 1564 u. ff.) bestand.

Auch der Name Bruderbach wird noch in der Urk. von 1299 gebraucht und ebenso in der Urk. vom 7. April 1326, im August 1349 und 4. Juni 1353; noch einmal, wie es scheint, kommt der Name in einer Urk. von 1478 vor. Vom Ende des vorhergehenden Jahrhunderts tritt dafür ein der Name Druder-

---

[52]) Schliephake I, 127. Unter Castellum ist mit ihm wohl Castel zu verstehen, aber Castellum im weiteren Sinne, so dass es die beiden anderen Orte mit inbegriff.

[53]) Stiftungsurkunde von Clarenthal. Schliephake IV. 42, 44.

[54]) Rossel, Eberb. Urk. II. No. 542; die dort folgende Urkunde No. 443 ist infolge des Lesefehlers Innocentium statt Inventiorem falsch datiert.

bach; so im Jahre 1380 im Merkerbuch S. 19, 1373 ebenda S. 24, während die entsprechende Urk. S. 53 die alte Wortform bietet.

Über den Lauf des Bruderbachs giebt erwünschten Aufschluss die Urk. vom 7. April 1326; hier heisst es bei Beschreibung der Mark des Klosters: sie solle angehen „uf der bache, die da heizet die Bruderbach oder die Forstbach, die do fliezet zu der rechten hande, so man get von Wysebaden zu dem Closter"; er floss also, wie noch heute der Bach von der Klostermühle her an der Wellritzmühle vorbei und hatte zu seiner Rechten das Hollerbornfeld. Zu diesem gehörte auch, wie oben bemerkt ist, der Bruderweg, der danach wohl neben dem Bruderbach herlief.

Text des Verzeichnisses.

Situs agrorum in Wisebaden.

I. Primus campus versus Dotsheym habet 1. unum iugerum supra advocatum de Cloppen. — 2. Item II iugera supra pueros de Bigen. — 3. Item unum iugerum iuxta Johannem dictum Starkerat. — 4. Item unum iugerum iuxta Etzelonem de Maguntia. — 5. Item II iugera apud scultetum dictum Stelere. — 6. Item VI iugera iuxta Mergardim et tendunt in predicta duo iugera. — 7. Item VII virgas apud predicta VI iugera, et Hertwin in curia monachorum habet ibi prope unum iugerum. — 8. Item supra predictum Hertwinum $1^1/_2$ iugera. — 9. Item unum iugerum superius iuxta Siboden. — 10. Item $1^1/_2$ iugera superius iuxta Sifridum militem de Dotsheym. — 11. Item III iugera supra Cunradum dictum Mannebeder. — 12. Item unum iugerum ante silvam bime Holderborne. — 13. Item unum iugerum bi der Siboden; et est situm parum inferius iuxta predictum fontem. — 14. Item unum iugerum supra Stelere bime Wilderait. — 15. Item dimidium iugerum supra Sifridum militem in via, dum itur de Dotsheym Wisebaden. — 16. Item $1^1/_2$ iugera supra Hertwinum in curia monachorum. — 17. Item in campo versus Sunnenbere unum iugerum offen nideren welde iuxta dominas de Diffendal.

Summa primi campi XXVIII iugera praeter virgam.

II. Secundus campus versus Blidenstat habet 18. V. virgas supra Etzelonem de Maguntia. — 19. Item unum iugerum of der Bruderbach iuxta Wigandum, filium Streffer. — 20. Item unum iugerum cum dimidio Oberhoben in den wingarthen. — 21. Item offen Hengarte II iugera supra pueros Gobelonis de Han et sunt sita an Schersteinre hecke. — 22. Item III iugera supra Waltaffer wege iuxta pueros Starcradis. — 23. Item $1^1/_2$ iugeras sub Sifrido de Lintowen. — 24. Item unum duale, tendit in unum iugerum Sifridi de Lintowen. — 25. Item II iugera ame Holswege iuxta clericum. — 26. Item dimidium iugerum supra pueros Starcradi. — 27. Item unum duale an Schersteinre hecken iuxta plebanum. — 28. Item III iugera bi der Siboden. — 29. Item II iugera iuxta plebanum versus Muschebach bi Hesseboume. — 30. Item unum iugerum, tendit in Muschebecher welt bi Starcraden kinden. — 31. Item unum iugerum cum dimidio apud pueros Gobelonis de Han. — 32. Item unum iugerum sub advocato de Cloppen. — 33. Item unum duale supra plebanum et Johannem opilionem. — 34. Item III iugera an des Grewen bunde supra Wigandum, filium Streffere. — 35. Item apud vicedominum $1^1/_2$ iugera. Summa XXVII iugera.

III. Tertius campus versus Erbenheym habet 36. III iugera apud iugera Sifridi de Lintowen, et tendunt an des Greben bunde. — 37. Item $1^1/_2$ iugera an der Hangruben. — 38. Item $1^1/_2$ iugera iuxta molendinum Marescalci. — 39. Item unum iugerum sub Sifrido, milite de Dotsheym. — 40. Item II iugera sub Sifrido de Lintowen. — 41. Item duale sub sculteto dicto Stelere. — 42. Item II iugera

apud Bertolfum, filium Bertradis. — 43. Item II iugera apud Sifridum de Lintowen. — 44. Item unum iugerum iuxta viginti iugera predicti Sifridi. — 45. Item dimidium iugerum apud Marcwardum dictum Lucebechere. — 46. Item unum iugerum sub sculteto dicto Stelere. — 47. Item III iugera supra iugerum plebani. — 48. Item unum iugerum bi der Wolfishecken. — 49. Item IIII iugera et dimidium iuxta Sifridum de Todsheym. — 50. Item unum iugerum apud pueros Guntrami. — 51. Item unum duale bi den Pinstborne apud Roricum de Kaltowene. — 52. Item unum iugerum apud moniales de Diffendal hinder der Widen. — 53. Item unum iugerum apud Hartmudum, filium Harzen. — 54. Item unum iugerum supra Stelere, et tendit in predictum iugerum. — 55. Item unum iugerum est anewender, et bunda comitis tendit in predictum iugerum. — 56. Item dimidium iugerum bi der Widen apud filios Etzelonis. — 57. Item unum iugerum apud Stelere offen berge. — 58. Item unum duale apud moniales de Diffendal. Summa XXXII$^1/_2$ iugera.

59. Item habemus ibidem curiam situm zu Ufhoben. — 60. Item habemus ibidem iuxta Bertam dictam Emersen ortum unum. — 61. Item habemus ibidem II iugera vinearum sita Oberhoben, de quibus dantur XXX colon. hereditarie.

De predictis bonis damus ad census comiti Martini IIII solidos colon. et duos colon. Item iniuste ibidem a nobis exiguntur singulis annis tria maldra siliginis ad precariam. — 61a. Item datur ibidem avena pro censu dimidia mina bestrogen in festo sancte Gertrudis.

Bona Sophie begine in Wisebaden.

Ia. Sophia begina in Wisebaden nobis contulit [domum suam et ortum et] agros subnotatos, videlicet 62. in campo versus Erbenheym $1^1/_2$ iugera iuxta Cunonem de Rifenberc. — 63. Item unum iugerum hinder der Widen supra pueros dicti Treffere. — 64. Item unum duale in dem Seflosse supra moniales de Diffendal. — 65. Item unum iugerum of dem Sewege apud Henricum Antelmannum. — 66. Item dimidium iugerum an der Hangruben apud Metzen de Aspensheim.

Summa primi campi V iugera preter virgam.

IIa. Secundus campus of den Hengarthen habet 67. V virgas apud molendinum Sifridi Lintouwers. — [68. Item unum iugerum bime Hesboume in der Mergelgruben apud Stelere]. — 69. Item in dissit des Hesboumes unum iugerum apud pueros dicti Treffere. — 70. Item unum iugerum an den Waltaffer wege, apud Kunonem de Riffenberc. — 71. Item ower den Pluchwec II iugera preter virgam apud plebanum de Drettinshusen dictum Kelrishals. — 72. Item an den Roderen an Wierswege unum iugerum. — 73. Item Oberhoben II iugera ober den wec sub moniales de Diffendal. Summa secundi campi IX iugera et virga.

IIIa. 74. Tertius campus an den Bruderwege habet 75. $3^1/_2$ iugera in uno frusto apud duale puerorum Hermanni, qui se extendit in predicta $3^1/_2$ iugera. — 75. Item of Todheymer wege V virgas in uno frusto apud Berstradem dictam di Swenen. — 76. Item $1^1/_2$ iugera tuchen den zuen Pluchwegen apud Kunonem de Rifenberc. — 77. Item unum iugerum se extendit in den Wilderot apud Sussemunt.

Summa VII iugera et virga.*)

[78. Item nobis contulit pratum situm hinder den zunen, quod continet unum iugerum.] De quibus omnibus damus pro censu supra tabulam comitis singulis annis Martini VII Magunt. Item comiti in festo Gertrudis dimidiam minam avene et unum Pingwensem helbelinc. Item in messe comiti II minas siliginis.

79. Nota quod Tilmannus de Lurrenburc dat nobis singulis annis II marcas denar. Col. de domo sua situ in Wisebaden et de omnibus bonis suis ibidem in festo sancti Michahelis.

*) Die Addition der einzelnen Posten ist nicht immer richtig, auch sind einige nicht mitgerechnet (vgl. No. 60 u. 61). Die ganze Summe der Morgen beträgt etwa 110.

Anmerkungen zu dem Text.

No. I. Über die drei Felder: S. die Einleitung III.

No. 1 Cloppen = Kloppenheim, Klopheim. Der avocatus, vielleicht ein Beamter des (Dechantes des) S. Petersstiftes zu Mainz, der einen Hof zu Kloppenheim erkauft hatte und am 28. September 1283 von allen Steuern, Zins und Dienstbarkeitslasten durch Graf Adolf befreit worden war. Schliephake, Geschichte von Nassau II, 167.

No. 2. 3. S. oben Einleitung I.

No. 4. Mainzer und andere Patrizier besassen nicht selten damals Güter zu Wiesbaden, so Petermann zum Schaden, Urkunde 1324; Wencze, vom 10. August 1358; der weltliche Richter Godefriede um 1370; Merkerbuch S. 15, 16, 29; der Schultheiss von Oppenheim um 1376; Merkerbuch S. 25, Dilemannus de Wormacia; Urkunde vom 21. Juli 1299.

No. 5. Über den scultetus Stelere s. oben Einleitung I.

No. 6. Der Name Mergarden wird sonst nicht genannt.

No. 7. Die curia monachorum lag zu Ufhoben; s. No. 59.

No. 9. Die „Sibodi von Wiesbaden" waren ein Zweig der Herrn von Wiesbaden. Roth, Geschichte der Stadt Wiesbaden, S. 571. Wegen des weiblichen Artikels in No. 13 u. 28 darf man an eine Frau oder Witwe denken. S. oben I.

No. 10. Über den Ritter Sifrid von Dotshym s. oben I.

No. 11. Der Name Emrich Mannebeder kommt im Jahre 1373 unter den Schöffen vor; Merkerbuch S. 52.

No. 12. Der Holderborn, später Hollerborn, nach dem das ganze Feld benannt wurde, hatte seinen Namen von dem bei ihm stehenden Holunder = Holder oder Holler. Das Herdschillingsbuch (1564) unterscheidet einen obersten und untersten Hollerborn.

No. 14. Der städtische Wald Wilderait, später die Wellritz genannt. Annal. XXX, 131 ff.

No. 17. Über den campus versus Sunnenberc s. Einleitung III. — Die Nonnen von Tiefenthal hatten nach ihrem Güterverzeichnisse von c. 1370 „of dem Leubelberg" 2+3 Morgen. Die Summe beträgt 28 Morgen praeter virgam = 27 Morgen und 3 Ruten.

No. 18. Über den campus versus Blidenstat s. Einleitung III.

No. 19. Über die Bruderbach s. Einleitung S. 117.

No. 20. Über Oberhoben s. Einleitung III. Die Worte cum dimidio sind (nachträglich) übergeschrieben. S. zu No. 35.

No. 21. Über Hengarten s. Einleitung III. Han ist das Dorf Hahn bei Wehen.

No. 23. Über Sifrid de Lintowen s. Einleitung I.

No. 24. Ein duale oder Zweiteil wurde besteuert mit 6 Pfg. oder $^3/_4$ eines Ackers von 1 Morgen, betrug also soviel als drei Ruten Breite, da 1 Morgen 8 Pfg. oder 1 Albus entrichtete. Annal. XIX, 84; Merkerbuch S. 13, Anm. 4.

No. 25. Über den Holsweg s. oben.

No. 29. Der Hesseboum, so auch in der Urkunde vom 11. Juli 1244, No. 68, 69. Hesboum bei Rossel, Das Stadtwappen S. 61, Hezzebum ist die Esper; Heyne in Grimms Deutschem Wörterbuch IV, 2, 1269.

No. 30. Die Worte cum dimidio sind (nachträglich) übergeschrieben, s. zu No. 35.

No. 35. Über den vicedominus s. Einleitung I. — Die Summe dieses Feldes beträgt nicht 27, sondern 28 Morgen. Der Irrtum des Schreibers beruht darauf, dass er die zweimal $^1/_2$ Morgen nicht mitrechnete, da sie in der ersten Niederschrift noch nicht eingetragen, sondern erst nachträglich eingefügt waren.

No. Ia. Die eingeklammerten Worte sind in der Handschrift ausgestrichen.

No. 68. Die eingeklammerten Worte sind in der Handschrift ausgestrichen.

Register zu dem Text.

Antelmann, Henricus 65.
Aspensheim: Metze de 66.
Berstrada Swenen 75.
Berta Emersen 60.
Bertolfus, filius Bertradis 42.
Bigen, pueri de 2.
Bruderbach 19.
Bruderweg 74.
Bunde: Grewen bunde 34, Greben bunde 36, Bunda comitis 55.
de Cloppen, advocatus I, 32.
curia monachorum 7, in Ufhoben 59.
Diffendal 17, 52. 58, 64, 73.
de Dotsheym, Sifridus miles 10, 15, 39, 44.
de Todesheim, Sifridus 49.
de Drettinshusen, plebanus de Dr. 71.
Eberbach, curia 7, 16, 59.
Emersen s. Berta 60.
Etzelo de Moguntia 4, 18.
Etzelonis filii 56.
Felder: campus versus Blidenstat 18.
„ an dem Bruderweg 74.
„ versus Dotsheym 1.
„ „ Erbenheim 36, 92.
„ offen (of den) Hengarten (Hengarthen) 21, 67.
„ Oberhoben 20, 61.
„ versus Sunnenberc 17.
von Frauenstein s. Marscalcus.
Gobelonis de Han, pueri 21, 31.
Grewen bunde s. Bunde.
Guntrami, pueri 50.
die Hangrube 37, 66.
Hartmudus filius Herzen 53.
Hermanni, pueri 74.
Hertwic 7, 8, 16.
Hesseboum 29, Hesboum 68, 69.
Holderborn 12.
Johannes opilio 33.
de Kaltowene 51.
Kelrishals 71.
Lindau: Sifridus de Lintowen 23, 24, 36, 40, 43. Molendinum Sifridi de L. 67.
Lucebecher, Marcwardus 45.
de Lurrenburc, Tilm. 79 (Domus i. Wisebaden).
Mannebeder, Cunradus II.
Maasse: mina 78, mina bestragen 61.
Marescalci molendinum 38.
Mergardis 6.
Mergelgrube 68.
Metze von Aspensheim 66.
Mühlen 38, 67.
Münzen: helbelinc Pingensis 78a.
Muschebach 29, M. welt 30.
Obirhoben 20, 61. (Ufhoben 59).
Opilio s. Johannes 33.
die Pluchwege 71, 76.
Pinstborn 51.
Reiffenberg: Cuno de Rifenberc (Riffenberc) 62, 70, 76.
an den Roderen 72.
Roricus de Kaltowene 51.
Schersteinre hecken 21, 27.
Seefloss 64.
iuxta Siboden 13, 28, 9.
Sophia beegine in Wisebaden 252.
Starkerat, Johannes 3.
Starkradi, pueri 22, 26 (Sturkradi).
Starkraden kinde 30.
Stelere scultetus 5, 41, 46.
Stelere 14, 54, 57, 68.
Sussemunt 77.
Swenen 75.
Trefferi, pueri 63, 69.
zu Ufhoben curia monachorum 59.
Vicedominus 35.
Wege: Bruderweg 74.
Dotsheymer Weg 15, 75.
Holsweg 25.
die Pluckwege 71, 76.
Seweg 65.
Waltafferweg 22, 70.
hinter der Widen 52, 63.
bi der Widen 56.
Wigandus, filius Strefferi 19, 34.
Wilderait, Wilderot 14, 77.
Wolfishecke 48.
hinter den Zunen 78.

Schulgeschichtliche Beiträge aus den ältesten Visitationsakten der Niedergrafschaft.

Von

W. Diehl.

Das St. Goarer Stiftsarchiv enthält zwei interessante Fascikel: Visitationsakten der Niedergrafschaftspfarreien aus den Zeiten von 1571—1670, die bis jetzt noch niemals eingehend benutzt worden sind. Man kann dies auch begreifen, denn zu einem grossen Teil sinds schwer zu lesende Konzepte von Visitationsberichten, dazu im Lauf der Zeiten so verbunden und durcheinander geraten, dass eine grosse Ausdauer dazu gehört, diese Akten eingehend studieren zu können. So weit ich sehe, hat sie zuletzt David Christiani (1658—1681 Superintendent der Niedergrafschaft) benutzt, von dessen Hand auch eine grosse Anzahl von Randbemerkungen und Beiträgen in diesen beiden Bänden stammt. Aber diese Benutzung war mangelhaft. Die aus ihr erwachsenen Pfarrerverzeichnisse bedürfen in hunderten von Stellen der Verbesserung, und diese Verbesserung ist sehr oft auf Grund gerade der von Christiani benutzten Akten möglich. Zu diesem Umstande kommt aber nun ein anderer, der mit unsrem Thema zusammenhängt. Die so überaus wichtigen Studien über die Geschichte des Volksschulwesens in Hessen können nur dann mit wirklich durchschlagendem Erfolg betrieben werden, wenn man sich die Mühe nimmt, den Gründungen auch der kleinsten Dorfschulen nachzugehen und alle erreichbaren sicheren Nachrichten über die Personen der Lehrenden zusammenzustellen. Dazu bieten uns aber Visitationsakten die beste Quelle, namentlich wenn sie mit solcher Genauigkeit geführt sind, wie die des Jahres 1598/99 unseres ersten Bandes, welche unter dem Titel *„Visitir-Buch gehörig zue der inspection dero Kirchen in der Nidder-Graffschafft Catzenelnpogen geschrieben und gehalten durch M. Christianum Zindelium Allendorphensem ad Salinas Hassiacas itziger Zeit Superintendenten in der Nidder-Graffschafft Catzenelnpogen und Pfarrern zue S. Goar am Rein Anno 1598 Mense Octobri usw.*“ unseren Akten eingereiht sind. Im nachfolgenden sollen alle Schulnachrichten dieser Visitationsbände, deren erster hauptsächlich die Ämter Hohenstein, Reichenberg und Rheinfels, deren zweiter aber die vierherrischen und zweiherrischen Pfarreien behandelt, in drei Gruppen vorgeführt werden. Bemerkt sei noch, dass ausser den Nachrichten der Visitationsakten nur noch die „Acta Synodi Comitatus Cattocubitensis“,

die von mir in der Zeitschr. für prakt. Theol. 1900 bearbeitet wurden, und die Stipendiatenakten und -rechnungen der Giessen-Marburger Universität zur Benutzung herangezogen werden konnten, sowie dass ich der in dieser Zeitschrift Bd. XXXI Heft 2 abgedruckten Arbeit von A. Heldmann: „Die hessische Diözese der Niedergrafschaft Katzenellenbogen, ihre Superintendenten und Inspektoren" manche Förderung verdanke. Auf Gedrucktes habe ich um dessentwillen weniger Wert gelegt, als gerade die über die Pfarreien der Niedergrafschaft vorliegenden Pfarrerverzeichnisse vielfach sich als trügerisch erwiesen haben und ich lieber einen kleinen, aber richtigen, als einen scheinbar vollständigen und in Wirklichkeit die Verhältnisse nur mehr noch verwirrenden Beitrag liefern wollte. Die einzigen noch zu benutzenden Akten, nämlich die Bestellungsakten aus der Zeit von 1604—1626 und die Kirchenbücher der einzelnen Pfarreien genauer durchzusehen, dazu fehlte mir leider Zeit und Gelegenheit.

I. Die althessischen Pfarreien.

Bei der Zusammenstellung der Schulnachrichten aus Zindels Visitierbuch (das von seinen Nachfolgern nachher fortgesetzt wurde) beginnen wir selbstverständlich mit der Stadt, für die ein geordnetes Schulwesen schon in frühesten Zeiten nachweisbar ist.

1. St. Goar.

Indem ich hier auf die Erörterung der Frage, wann die erste Schule in St. Goar gegründet worden sei, verzichte, teile ich nur das mit, was ich auf Grund der von mir benutzten Akten an interessanten Nachrichten über das St. Goarer Schulwesen der Zeit von 1556—1640 gefunden habe. Da habe ich zuerst festzustellen, dass die Schule 1599 von zwei studierten Präzeptoren bedient wird, dass aber die Zahl der die Schule in Anspruch nehmenden Kinder so gering ist, dass der Superintendent Zindel den Plan fassen kann, eine dieser beiden Schulstellen zu kassieren und ihre Einkünfte zur Errichtung eines Diakonates zu verwenden, dessen Inhaber freilich verpflichtet sein sollte, nebenbei zugleich primarius Magister scholae zu sein. Zindel schreibt: „Zu St. Goar seind an der Schuele zween praeceptores, welche nicht mehr alss etwan dreissig Knaben haben, unter denen die meisten deutsch lernen schreiben und lesen, und gehen also die Schuelmeister dabey fast müssig; haben dargegen zimliche Besoldung. Der primarius Joannes Appellerus Fridslariensis hatt järlich zur Besoldung:

60 fl. Reinische gülden an geldt,
10 mltr. Popparter mass Korn,
1 mtr. Popparter mass haffer.
Wein ist unstendig, tragt zu gutten Jahren etwas und diss Jahr 2 Fudder und 1 Ohm.

Der Collega Guilelmus Colonius Goarinus hat järlich zu besoldung
50 Reinische Gülden an gelde,
8 Mltr. Popparter mass Korn,
1 mtr. Haffer Popperter mass,
Wein dem primario gleich.

Wand nun dieser Collegen einer wurde anderswohin transferiret und an seine stadt ein Diaconus angenommen, und demselbigen mith hinzu eine lectio Theologica in schola des tags ein stund uber demandiret, und Ihm des untersten praeceptoris besoldung zugelegt und über das noch ein Canonicat vom Stift, und dann die 31 fl. so von wegen der Predigt auffm Schloss fallen, so kont sich ein tertius (sc. Pfarrer!) zimlich, doch nur nach notturfft betragen, bis das man sehe, wie es Gott weitter ordnete. Dargegen behielt Dn. Gryphius ad vitam die gantze besoldung, so er vom stifft hette, doch müst man dahin sehen, das einem Diacono etwas auch von Weingarten zu seiner Haushaltung würden verordnet, ingleichen von etwas fedderviehe, welches Dno Gryphio, als dem die Last benommen würde, müst abgekürzet werden."

Diese Stelle kann doch nur besagen, dass man die zweite Präzeptorstelle eingehen lassen und aus deren durch andere Einkünfte vermehrten Besoldung eine Diakonatsstelle schaffen sollte, deren Inhaber neben seinem Pfarramt dann die Verpflichtung zur Unterstützung des einen Präzeptors im Schulamte haben sollte. Der Landgraf verfügte nun auch 1600 die Berufung dieses tertii, der zugleich primarius Scholae Magister sein sollte, und alsbald wurde diese Verfügung in die That umgesetzt: Wilhelm Colonius kam als Pfarrer nach Holzhausen, und als Diaconus und primarius praeceptor wurde, anscheinend ebenfalls schon 1600 oder 1601, M. Christoph Horn angenommen, der nicht erst (wie man bisher annahm) nach Greifs Emeritierung (1604) nach St. Goar kam, sondern in dem zu Greifs Emeritierung führenden Zindel-Greif'schen Streit als Amtskollege dieser beiden und als Hintermann Zindels bereits 1602 erscheint.

Es steht ausser allem Zweifel, dass diese 1600 vollzogene Aenderung ein Zeichen des Rückgangs des St. Goarer Schulwesens darstellt. Denn das ist ein Rückgang, wenn die volle Schulthätigkeit eines nur für das Schulwesen angestellten Lehrers ersetzt wird durch täglich eine lectio theologica eines für das Pfarramt angestellten Diaconus. Es war dies ein Rückgang auch geschichtlich betrachtet, nämlich in die Zeit vor 1588, seit welchem Jahr in St. Goar zwei für den Schuldienst besonders bestellte Schulmeister nachweisbar sind. Wir müssen hierauf mit einigen Worten eingehen. Man hat bisher die Stellung zweier Männer zum St. Goarer Kirchenwesen vielfach falsch beurteilt, des Justus Gryphius und des Johannes Erlenbach. Darüber geben uns nun unsere Akten klare Antwort. Sie bezeugen, dass der bereits 1564 in St. Goar wirkende Johannes Erlenbach am 4. 5. 1587 als Pfarrer von St. Goar gestorben ist und dass ein Jahr später der an seine Stelle gerückte Justus Gryphius, der der Kirchen und Schulen zu St. Goar 32 Jahr lang gedient hat, darum bittet, dass man seinem Sohne Justus den jetzt erledigten Dienst in St. Goar geben möge. Von dieser Zeit an erscheint Justus Gryphius I. als Pfarrer von St. Goar und er ist's geblieben bis 1604. Was war er aber vorher? Nun, er war Diener der Kirchen und Schulen 32 Jahre lang. Er verwaltete eines der Filiale (Biebernheim?) und war Leiter der Schule. Dass er auf dieser Stelle sich solange hielt, wird uns auch klar. Er wurde vom Landgrafen Philipp besonders unterstützt; schon 1575 ist er im Besitz eines Canonicates zum Studium seiner Söhne.

Nach dieser Darlegung ist das Pfarramt St. Goar besetzt für 1564—1604, der eine Schuldienst für 1556—1587, es handelt sich jetzt nur noch darum, nachzuweisen, wer in der Zeit vor 1587 neben Gryphius den zweiten Schuldienst und nach 1587 nach Gryphius Übergang ins Pfarramt die beiden Schuldienste in St. Goar versehen hat. Die Namen sind uns zum Teil bekannt. Es erscheinen in der Zeit vor 1587 neben Gryphius: Ivo Pistorius (1559—1564), Wilhelm Padersberg (vom März 1564 an). Nach 1588 aber erscheinen: M. Just Gryphius II. (1588—1594) und Franciscus Briaeus (einige Jahre vor 1596 bis 1596), Johannes Apeller (vor 1598 und noch 1604) und Wilhelm Colonius (von 1599—1600). So wenig wir berechtigt sind, mit Bestimmtheit die Einrichtung von zwei besonderen Schulstellen ins Jahr 1588 zu setzen, so wahrscheinlich wird doch die Sache durch diese Namen.

Die Einrichtung, die im Jahre 1600 getroffen wurde, ist ein Rückgang in die Zeit vor 1588. Oder anders ausgedrückt: die Einrichtung zweier besonderer Schulämter, wie sie uns 1599 begegnet und 1588 vollzogen zu sein scheint, musste 1600 rückgängig gemacht werden. Freilich nur auf kurze Zeit. Es ist der rührigen Arbeit der Superintendenten für Herbeiführung eines besseren Schulbesuchs zu danken, dass schon bald nach diesen Zeiten das Bedürfnis nach einem zweiten, ganz dem Schulamt lebenden Lehrer wieder in den Vordergrund tritt. Schon 1607 ist diesem Bedürfnis Rechnung getragen: es begegnen uns da schon wieder zwei Schulmeister in St. Goar, M. Christian Zindel und Rudolf Wullenius, und bei diesen zwei Schulstellen bleibts bis in die Zeiten der Darmstädter Herrschaft. Unter ihr wird, anscheinend zum erstenmale 1636, noch eine dritte Schulstelle in St. Goar erwähnt; der Dienst dieses dritten Schuldieners ist mit dem Organistenamte verbunden. Es scheint, als habe die Periode, in der nur ein dem Schulamt sich völlig widmender Schulmeister am Orte war, nur von 1600—1604 gedauert und lediglich an der Person Horns gehängt. Sicher ist jedenfalls, dass die primarii praeceptores schon 1607 und noch 1634 in erster Linie Schulmeister waren und heissen. Um ihres (von Alters hergebrachten) Dienstes in Biebernheim willen nennt man sie (schon 1627) auch Mitprediger.

Diese Förderung des St. Goarer Schulwesens war allerdings nur dadurch möglich, dass die Schule an ihrem Charakter einen eigenartigen Zug einbüsste. 1599 mehr Lateinschule, bekommt sie immer mehr das Kolorit einer der gewöhnlichen Landschulen. Die Latein Lernenden werden immer seltener. Es war dies die natürliche Folge der Arbeit der Superintendenten, die auf möglichst weitgehende Teilnahme der vorhandenen Schulkinder am Unterricht der St. Goarer Schule hinarbeiteten und zugleich der vorhandenen „teutschen Nebenschul" des Friedrich Donatus das Wasser abgraben wollten, was ihnen auch 1619 gelang. Wir ersehen das aus einer Stelle in dem Protokoll der 1619 abgehaltenen Visitation, die kurz zusammengefasst folgendes besagt:

1. Der hessische Catechismus wird getrieben.
2. Da die Leute sich vielfach mit schwerer Handarbeit ernähren müssen, so kommen Schulversäumnisse vor. Doch werden sie von Seiten der Lehrer beschränkt.

3. Etliche aus dem Rat erhalten den Auftrag, Mitinspektion auf die Schule zu haben.
4. „Die Tentamina und Examina, so viel immer geschehen mag, werden gehalten, aber wenig sind die lateinisch lernen, sondern die meinsten lernen beneben dem Catechismo nur deutsch lesen und schreiben."
5. „Man lässet auch die Schulmeister, wann es die Noth erfordert oder sie sonst begeren, auf die Cantzel treten und predigen."
6. Die Disciplin ist gut.
7. „Die Deutsche Nebenschuel des Friderici Donati ist abgeschafft, und gehen sonst die discipuli zu den andern von dem F. Consistorio anhero verordtneten praeceptorn in die Schule."

Ebenso lesen wir in einem Bericht des Superintendenten Breidenbach vom Jahr 1627 über das St. Goarer Schulwesen:

1. Luthers Catechismus beneben den Fragstücken in der Kirchenordnung wird allgemein getrieben.
2. Die Praeceptoren Fabritius und Johann Staal sind fleissig, haben aber wenig Schüler, da viele zur Handarbeit angehalten werden.
3. Die Tentamina zu halten wurde eingeschärft. Aber wenig sind der Knaben die itzunder Lateinisch lernen; fangen ahn zu decliniren und conjugiren, und etliche wenige in stylo sich zu exerciren: die meisten lernen beim Catechismo nur teutsch lesen und schreiben.

Es erübrigt, dass wir noch die Namen der Schulmeister mitteilen, welche uns in unseren Akten als in St. Goar wirkende Praeceptores begegnet sind. Ist es auch keine irgendwie vollständige Liste, so sind doch ihre Nachrichten fast alle aus bisher unbenutzten Archivalien erhoben und haben deshalb ein Anrecht auf Glaubwürdigkeit.

A. Den Oberschuldienst versehende Persönlichkeiten:

1. M. Justus Greif (Gryphius) von 1556—1587 Kirchen- und Schuldiener in St. Goar, 1587—1604 Pfarrer daselbst; wird infolge der Händel mit dem Superintendenten Zindel 1604 emeritiert.
2. M. Justus Greif II. scheint 1588—1594 Schulmeister in St. Goar gewesen zu sein. 1594 wird er Pfarrer in Werlau, wo er noch 1616 steht.
3. M. Johannes Apeller von Fritzlar vor 1598 und bis 1600 Oberschulmeister, versieht 1600—1604 die Stelle des zweiten Schulmeisters. 1604—1621 Pfarrer in Nastätten.
4. M. Christoph Horn scheint 1600 Diaconus in St. Goar und primarius Praeceptor geworden zu sein. Er erscheint als solcher sicher Ende 1602. 1604 ff. Nachfolger des Gryphius im Pfarramt, soll er 1608 bereits erster Pfarrer an der Unterneustadt in Cassel geworden sein, was um so wahrscheinlicher ist, als 1607 bereits M. Georg Büttner als „Pfarrer von Rheinfels" genannt wird, neben dem zwei Schulmeister stehen. 1613 erfolgt Horns Ernennung zum Superintendenten in St. Goar, in welchem Amte er nicht 1617 (wie man bisher annahm), sondern erst 1618 dem (vorher administer in St. Goar genannten) M. Hermann Ewald Platz macht.

5. Rudolf Wullenius erscheint 1607 als suspendierter praeceptor primarius, wird aber, „dieweil er sich während der Suspension still gehalten," am 10. 10. 1607 wieder in diesen Dienst eingesetzt. 1608—1624 wirkt er als Pfarrer in Bachheim, von wo er nach verschiedenen missglückten Versuchen 1624 nach Bärstadt kommt. Dort stirbt er 1625.
6. M. Johannes Kurtzrock wird am 4. 12. 1613 zum Primarius bestellt. Er war schon an einem andern Ort Schulmeister gewesen und bekommt die Stelle in St. Goar, trotzdem dafür vom Konsistorium M. Philipp Zöller bestimmt war, weil er ein guter Musicus ist. Er wirkt hier von 1613—1618, wird 1618 dem Pfarrer Ivo Pistorius in Patersberg adjungiert und nach dessen Emeritierung Pfarrer daselbst. 1626 wird er von da durch Hessen-Darmstadt removiert.
7. M. Thomas Krug von Rothenberg wirkt hier als Rector von 1618 an. Hierauf soll er Pfarrer in Ruppertshofen geworden sein, von wo er 1626 durch Hessen-Darmstadt removiert wurde. Hierauf Collaborator in Hersfeld, wird er 1638 tertius, 1653 Conrector, 1654 Rector in Cassel. Dort ist er am 28. 11. 1675, 81 Jahre alt, gestorben.
8. M. Andreas Schönius Augustanus wird am 1. 7. 1627 als Mitprediger und Rector in St. Goar bestellt, kommt aber schon nach einem Vierteljahr weg nach Schwebda. 1633—1635 Pfarrer in Eppstein soll er 1635 nach Gross-Bieberau, doch ward nichts draus. Er ist in E. 1635 an der Pest gestorben.
9. M. Constantin Fabritius von Giessen wird am 7. 10. 1627 als Pfarrer von Biebernheim und Oberschuldiener in St. Goar bestellt und wirkt hier bis 1629. 1635 begegnet er uns als vertriebener Pfarrer von Werda (Fulda) und als Pfarrer von Schwickartshausen, 1635—1649 als Diaconus in Nidda, wo er am 7. 12. 1649 stirbt.
10. Heinrich Rab von Utphe wird Oberschulmeister und Pfarrer von B. am 16. 11. 1629. Er wirkt in dieser Stellung bis 1634, wo seine Versetzung auf die Pfarrei Nastätten erfolgt. Dort ist er bald nachher gestorben.

B. Unterschulmeister.

1. Ivo Pistorius wirkt 5 Jahre als Schulmeister in St. Goar, wahrscheinlich 1559—1564, dann 1564—1618 als Pfarrer in Patersberg. Dort ist er auch gestorben, nachdem ihm 1618 ein Adjunkt beigegeben war.
2. Wilhelm Padersberg kommt nach dem Stipendiatenalbum 1564 hierher an die Schule.
3. Franz Briaeus bis 1596 Schulmeister in St. Goar, 1597—1626 Pfarrer in Bornig, 1626—1635 in St. Goarshausen.
4. Wilhelm Colonius, 1599 vorkommend bis 1600, wo er als Pfarrer nach Holzhausen kommt. 1605 removiert, verschwindet er aus der Niedergrafschaft. Er ist wohl identisch mit dem Träger gleichen Namens, der 1626 mit der darmstädtischen Herrschaft als Pfarrer nach Bornig kommt.
5. M. Johannes Apeller (vergl. oben) 1600—1604.

6. M. Christian Zindel, 1607 wird von ihm berichtet, dass er geflohen sei.
7. Martin Döremberg ist 1613 schon so lang Unterschulmeister, dass er hofft, Primarius zu werden. Doch wird nichts daraus.
8. Philipp Inzelius wirkt hier bis 1625. 1625/26 Pfarrer von Werlau, wird er von den Darmstädtern seines Dienstes entsetzt.
9. M. Johannes Volland, bisher Lehrer am Pädagog in Marburg und von den Darmstädtern vertrieben, soll 1625 Inzels Nachfolger werden. 16. 3 1625 dazu ernannt, muss er 1626 schon wieder wandern, da ihn die Darmstädter Herrschaft nicht duldet. Er wird dann Rudimentarius an der Stadtschule in Cassel und stirbt daselbst 1654, 59 Jahr alt.
10. Johannes Stahl (Chalybius) von St. Goar wird angestellt am 2. 7. 1627; begegnet später als Pfarrer in Pfalzfeld, wo er im Mai 1635 stirbt.

C. Tertii.

Als einziger begegnet der am 13. 1. 1636 angestellte Johann Matern Imhoff. Er ist dritter Schuldiener und Organist.

Neben St. Goar müssen wir die beiden Gemeinden stellen, in denen sich schon für die Zeit vor 1599 das Vorhandensein eines mit dem Schulamte beladenen Diakonates feststellen lässt, Braubach und Rhens. Aus unseren Akten geht deutlich hervor, dass diese Verbindung des Schuldienstes mit dem Diakonate 1599 bereits als etwas Herkömmliches betrachtet wird. Unsere Aufgabe ist es nicht, dem nachzugehen, seit wann diese Vereinigung besteht. Wir haben nur die Zusammenstellung derjenigen Diacone zu geben, von denen sich nachweisen lässt, dass sie die Schule mithielten. Es sind dies in

2. Braubach.

1. M. Johannes Mebesius, um 1570 vorkommend.
2. Joseph Freinsheimius von Nastätten, 1585—1594 Schulmeister in Katzenelnbogen, 1594—1598 Diaconus in B., 1598—1608 Pfarrer in Dachsenhausen, 1608—1613 Pfarrer in Oberwalmenach, von wo er ins Ausland geht. Er war ein entschiedener Lutheraner, einer der 3 Brüder Freinsheimius (Nicolaus, Wolfgang und Joseph), die Zindel in seiner Liste der „perfracti et contradicentes" an erster Stelle nennt.
3. M. Johannes Nebenius, wird 1598 Diaconus in B.
4. Alexander Widerhold 1618 Diaconus in B.

Selbstverständlich haben ausser diesen auch alle folgenden Diakonen bis in den Krieg hinein Schule mitgehalten; doch sind mir die Namen nur teilweise bekannt, ausserdem kommen die betreffenden Persönlichkeiten in unseren Akten nicht vor, weshalb sie ausgelassen wurden.

3. Rhens.

1. Nicolaus Robulerus aus Boppard wirkt hier als Diaconus bis 1588, als Pfarrer 1588—1620, in welch letzterem Jahr er starb.
2. Theodorich Kettenis aus Limburg (Belga) wirkt hier als Diaconus 1588—1595, dann als Pfarrer in Pfalzfeld 1595 ff.

3. Johann Kistmann von Battenberg begegnet hier 1604 und 1607. Im letztgenannten Jahre erfolgte seine Remotion bei Einführung der Verbesserungspunkte.
4. Johann Jacob Birlenbach aus Diez wirkt hier als Diaconus 1608 bis 1620, als Pfarrer 1620—1626, wo er von der darmstädtischen Regierung entlassen wurde.

Ausser diesen Schulen in St. Goar, Rhens und Braubach sind in der Zeit vor 1598 noch eine ganze Anzahl anderer nachweisbar. So wird in einem unseren Goarer Akten beigebundenen Stück eines Visitationsprotokolles aus dem Jahre 1571 bereits einer Schule in Bornig und Klingelbach Erwähnung gethan und für die gleiche Zeit ist das Vorhandensein der Schule Nastätten sicher bezeugt. Ausserdem fällt spätestens in die 80er Jahre die Anrichtung der Schulen Kemel, Bärstadt und wahrscheinlich auch Langenschwalbach. Vor der Visitation von 1598/99 gegründet sind ausserdem Meilingen, Hohenstein, Laufenselden und Ruppertshofen. Diesen Schulen haben wir nunmehr im Einzelnen nachzugehen und die über ihre Schulmeister vorliegenden Nachrichten zusammenzustellen.

4. Bornig.

Diese Gemeinde hat bereits vor 1571 einen Schulmeister. Bei der am 30. 11. 1571 abgehaltenen Visitation wird bereits ein „Fruegarten zur Schul" gehörig erwähnt, aus dessen Einkünften der Pfarrer dem Schulmeister jährlich 2 fl. zu geben habe. Bei der Visitation vom 7. 2. 1575 heisst es dann: „der Schulmeyster hat ein seer geringe Besoldung und man inwillens meinen g. F. u. H. umb ein stewr nemblich 1 mtr. Korn anzusuchen, begerend Ich (Superintendens) woll zum besten dazu reden". . . . und weiter unten: „der Schulen halber beclagt sich die Gemein, dass sie baldt und leichtlich wandern, bitten dz hinfuhro keiner wander, er sage denn bey Zeit ein Viertel Jars uff." Letzterer Umstand klärt es auch auf, weshalb uns die Namen der Schulmeister dieses Ortes nicht bekannt werden. Denn diese traurige Lage hinsichtlich des Schulwesens ist nicht blos 1571 Thatsache, sie wird auch noch viel später hervorgehoben.

In den Gravamina, die der Pfarrer von Bornig bei der am 25. 6. 1615 abgehaltenen Kirchenvisitation vorlegte, lesen wir: „Dieweill man dan auch einen bestelten Schulmeister ahn diesem Orte hat, undt das salarium von tage zue tage vortgehet, undt auffgehaben wirdt, beklagt sich der pfarrer mit grosser beschwernus, das doch keine Schulle gehalten wirdt, und so diessem nicht vorkommen wirdt, hat man uber 10 Jahre kaum einen in diessem flecken, der Schreiben oder lessen könte, undt erklert sich der Pfarer dessen, das er ahn solcher ἀταξίαν einen grossen miss fallen habe, undt darmit nicht zuthuen haben will, undt wan mans gar exacte rechen will, gehen kaum 1 viertell Jahr ihm Knaben in die Schulle".

Wir begreifens aus diesen Ausführungen vollkommen, wenn noch 1628 die Borniger Schule zu den schlechten Schulen gerechnet wird, bei denen (es

sind alle ausser St. Goar, Kemel, Hohenstein, Langenschwalbach, Bärstadt, Katzenelnbogen) die Visitatoren es für nötig finden, eine Anordnung zu treffen, dass der Schulmeister einen Gehalt bekommt, bei dem er wenigstens existiren könne. Erwähnt sei noch, dass 1598 bei der Visitation über das Vorhandensein einer Judenschule am Ort geklagt wird.

5. Katzenelnbogen.

Für Katzenelnbogen, resp. die Pfarrei Klingelbach ist bereits 1571 ein Schulmeister nachweisbar. Die Schulmeister, die für Klingelbach und Katzenelnbogen genannt werden, sind:

1. Marcus Junior bis 1585 Schulmeister in K., 1585—1614 (?) Pfarrer in Goarshausen, seit 1594 Assessor Synodi.
2. Joseph Freinsheimius (vergl. Braubach) 1585—1594.
3. Alexander, 1594—1597, wird 1597 a Superintendente in praesentia aliorum ministrorum zum Pfarrer von Klingelbach ordiniert.
4. Georg Herche, bisher Rektor in Diez, wird 1603 am 6. 5. als Pfarrer und Präzeptor in Klingelbach angeordnet. Nach diesem Beispiel scheint schon Alexander, von 1597 an, beides zugleich gewesen zu sein. Ebenso scheint es ziemlich sicher, dass das gleiche auch in der Folgezeit geschah. Als nächster Schulmeister von K. begegnet
5. 1627 und noch 1642 der frühere Benediktiner in Mainz Bernhard Limbardt. Er wirkt dann 1645—1663 als Pfarrer in Nieder-Tiefenbach und stirbt 1663.

6. Nastätten.

An diesem durch den gleichnamigen Synodus berühmten und sicher schon frühe mit einer Schule ausgestatteten Orte begegnen in unseren Akten als Schulmeister:

1. Abraham Freinsheim, Sohn des Pfarrers F. in Nastätten. Er kam 1575 von der Universität aus dahin.
2. Georg Scheffer bis 1598 Schulmeister allda, 1598—1604 Pfarrer in Himmighofen, 1604 ff. in Diethardt.
3. Johannes Nauta, ihm wird als bisherigem Schulmeister von Nastätten im Juli 1600 für Michaelis d. J. aufgekündigt. Als Gründe figurieren u. a. der, dass er den † Pfarrer Justus Cöln von Bachheim des Zwinglianismus beschuldigt habe und ein Ubiquitist sei. Allem Anschein nach hielt ihn Zindel auch für den Autor des „schändlichen Pasquills" auf Justus Cöln, das dem Superintendenten damals in die Hand kam und lautet:

> Ach du armes Jöstlein, was hastu gethan,
> Das du dein Herrn Christum so hart hast griffen an,
> Des müstu in der Helle leiden schwere Pein,
> Diedrich Betzen gesell müstu ewig sein. Kyrieleis.

Ausserdem hatte Z. aber auch deshalb Hass auf Nauta, weil er bei seiner Ankunft in der Niedergrafschaft sich zur doctrina orthodoxa bekannt und nun für die Ubiquität auf der Kanzel eintrete, also „den mantell nach dem Wind hencke und warm und kalt auss einem munde blase".

Nauta, der als entschiedener Lutheraner in der Niedergrafschaft keine Lorbeeren erringen konnte, wandte sich bald nachher ausser Landes. Ich erwähne, dass er uns später (1612) als lutherischer Pfarrer in Ernsthofen im Odenwald begegnet.

4. Balthasar N. wird 1600 an Nautas Stelle gesetzt (ist vielleicht identisch mit B. Throe, den die Braubacher 1594 als Diaconus ablehnen?)
5. M. Johannes Borngreber von Eschwege wirkt 1620—1624 als Schulmeister in N., wird im Januar 1624 Pfarrer in Kördorf, von wo er 1626 als Pfarrer nach Niedertiefenbach übersiedelt. 1645 kommt er nach Nastätten, das er schon jahrelang mitversehen, und stirbt daselbst 1682 als 88jähriger Greis.
6. Joh. Georg Sartorius aus Eschwege, zuerst Soldat, dann 1649 ff. Pfarrer in Gronau und Laufenselden, 1667—1697 Pfarrer in Nochern, wo er 1697 stirbt.

7. Kemel.

Diese Pfarrei muss ebenfalls schon frühzeitig einen eigenen studierten Schulmeister gehabt haben. Dies beweist ausser allem andern die Höhe des Einkommens. Als Schulmeister begegnen in unseren Akten:

1. Samuel Werner wirkt hier bis 1592, in welchem Jahre er als Pfarrer nach Dickschied kommt. Dort ist er 1597 gestorben.
2. M. Friedrich Dieffenbach bis 1595 Schulmeister in Kemel, 1595 bis 1600 Pfarrer in Holzhausen auf der Heide, 1600—1605 Pfarrer in Kemel. Er gehört zu den in diesem Jahr wegen der Weigerung der Annahme der Verbesserungspunkte removierten Pfarrern. Was aus ihm geworden, weiss ich nicht. Ich teile ein Schreiben an den L. Ludwig aus dem Jahre 1606 mit, in dem die fünf Supplikanten, Nicolaus Freinsheimius zu Niedertiefenbach, Henricus Latomus zu Laufenselden, Fridericus Dieffenbach zu Kemel, Wilhelmus Coloniae zu Holzhausen und Henricus Diezius zu Hemigau dem Landgrafen ihr Leid in folgenden Worten klagen: „Sie sind 1605 wegen deren damals proponierten undt inngeführten Verbesserungspunkten ahn ihren Pfarrdiensten durch des Landgrafen Moritz Geistliche undt weltliche Räthe suspendiert, auch deroselben entlich gantz entsetzet undt erlassen worden. Nachdem sie nunmehr fast anderthalb Jahr diesen Abgang ihrer zuvor geringen Nahrung erduldett und sich mit Weib und Kind kümmerlich auffenthalten, können sie jetzt im Blick auf die zuviell gefährlichen neue inngeführetten Predicanten nicht länger mehr ihre Dienste der Kirche Christi entziehen." Sie bieten deshalb dem Land-

grafen ihre Dienste an und bitten um Berücksichtigung bei den nächsten Vacanzen.

3. Sylvester Marius wird 1598 als Schulmeister von Kemel removiert, eine Thatsache, die man wohl mit den Massnahmen gegen seinen alten Pfarrer, den Martin Dentatus (schon 1559 da, 1600 removiert), in Zusammenhang bringen darf. Er wurde vom Landgrafen Ludwig von Hessen-Darmstadt aufgenommen und nach Homburg v. d. H. als Schulmeister gesetzt. Nach über 15jährigem Schuldienst daselbst wird er 1613 Kaplan in Langen und dann 1623 Pfarrer in Weiterstadt. 1635 ist er in Darmstadt auf der Flucht gestorben.
4. Johannes Hoffmann kommt 1598 nach Kemel und steht daselbst noch 1603. Es wird bei der Visitation dieses Jahres über seine Strenge geklagt.

Hiermit bricht unsere Schulmeisterliste ab, da die Visitationsakten nicht mehr mit Zindelischer Genauigkeit geführt sind. Wir hören nur noch allerlei über das Ende des Kemeler Schulwesens. Zwei Nachrichten haben wir hierüber. Die eine zeigt, wie man Pfarre und Schule zusammenschlug, die andere aber wie die Schule mit der Pfarrei für Jahre unterging.

1639 hören wir bei Gelegenheit der Abhörung der Kastenrechnungen des Gotteskastens Kemel, Hohenstein undt Holzhausen uff der Ardte (13. 12.): „Die Schol zu Kehmel hat järlicher gefell 90 fl. so meistentheils von Gütern entrichtet werden und weil ietzund kein Scholdiener zu erhalten, ist dem Pfarrer vergönnet dz das wenige so er noch auss den Scholgefällen haben kann zu ergetzung seiner müh wegen haltung des gesangs undt weil auch die Pfarrgefell meistenstheils interimsweiss aussbleiben, er soll erheben und darbey dann die Rechnungen über die Scholgefäll richtig und getrewlich führen, dz man von Jahren zu Jahren wissen kann, was erhoben und noch hinderstellig sey.“ 1642 aber wird berichtet: „In Kemel wohnt anitzo kein Mensch ausserhalb die im Filial Sprengen und im Dorff Watzelhain, Pfarrhauss ist gantz abgebrannt, Scholgefäll bezieht der Pfarrer von Hohenstein.“ Der 1639 noch in dem Filial Sprengen wohnende Pfarrer ist nach Hohenstein versetzt und verwaltet beide Pfarreien mit Dickschied zusammen.

8. Langenschwalbach.

Als Schulmeister dieser ebenfalls vor 1598 entstandenen Schule begegnen in den Akten:

1. Jacob Krug bis 1599 vorkommend, dann 1599 ff. Pfarrer in Dickschied.
2. M. Georg Schlesing begegnet 1622 als Schulmeister in Langenschwalbach. Er soll in diesem Jahre an Stelle des „zur Ergetzlichkeit seines erlittenen Schadens nach Bärstadt zu versetzenden“ Pfarrer Wullenius nach dessen Pfarrei Bachheim kommen. Es wird hieraus jedoch nichts; Wullenius bleibt in Bachheim und Schlesing wird 1622 Pfarrer in Bärstadt. Dort stirbt er jedoch schon 1624.

3. Adam Heussner, vor 1639 vorkommend.
4. Clos Schmaltz, 1639, ebenfalls wie der vorhergehende ein Illiteratus.
5. Laurentius Feudener, wieder ein studierter Schulmeister, 1644 vorkommend, wird 1644 Pfarrer von Kemel, von wo er 1649 nach Kördorf als Pfarrer kommt.

9. Bärstadt.

Im Jahre 1601 betrug das Einkommen des Schulmeisters:

„6 fl. aus dem Gotteskasten, 3 fl. Schreiberlohn, 8 fl. Zins und ungefehr 3 oder 4 oder mehr Albus. Item der Zehend, welcher ist unständig. Er hat auch von jedem Knaben 6 Albus. Von Hausen sechsthalb Malter Korn, Mainzer Mass, dargegen soll er daselbst wöchentlich zweimal die Kinderlehr halten.“ 1638 wird der Schullohn folgendermassen beschrieben: „Scholdiener hat ein stück Zehenden zu Rambstett, da ietzund niemandts wohnet. Item zu Hausen $5^1/_2$ Mtr. Korn, dessen muss er alle 14 tag die Capell zu Haussen, mit der Kinderlehr versehen. Item 9 fl. auss den Castengefelle, 8 fl. hat auch hiebevor der Pfarrer dem Scholdiener auss seinen Gefellen geben; item noch ettlich wenig geld so er von den Nachbarn selbst muss erheben.“ Diese Gefälle waren freilich nicht alle zu bekommen, so dass sich ein Schulmeister 1638 nicht in Bärstadt erhalten konnte. Es wurde deshalb 1639 verfügt, dass der Pfarrer die 9 fl. und „was er an Korn kann haben wegen der müh des singens soll haben, darbei auch die noch übrigen wenigen Kinder fleisig im Catechismo lesen und schreiben instituiren.“ So steht es noch 1642.

Aus der Zeit, da Bärstadt noch einen eigenen Schulmeister hatte, begegneten uns in dieser Stellung folgende Personen:

1. Antonius Weilnau von Klingelbach bis 1587 „Diaconus“ in Bärstadt, 1587—1597 Pfarrer daselbst. Er ist am 10. 5. 1597 an der Pest gestorben.
2. Johannes Ahenarius, der 1599 in Bärstadt wirkt und bei dieser Gelegenheit mit seinem Pfarrer M. Philipp Menius (1598—1604 in Bärstadt, dann abgesetzt wegen der Verbesserungspunkte, 1608—1626 Pfarrer in Dornholzhausen, wo er am 21. 5. stirbt) einen Streit hat. Ahenarius wird beschuldigt, den Geistlichen wegen eines Ausdrucks in dessen Predigt angegriffen, unter der Communion und dem christlichen Gesänge den Hut aufbehalten und Zweifel hinsichtlich der Auffassung der Taufe in Luthers Auslegung geäussert zu haben. Die Untersuchung stellte die Richtigkeit der Aussagen des Pfarrers fest und endete mit einem gehörigen Verweis des Schulmeisters.
3. Hermann Textor, 1603 vorkommend, wirkt 1621 als Pfarrer in Wallau. 1603 wird er erwähnt, weil man vorhatte, ihn nach längerem Dienste am Ort zu versetzen.

10. Laufenselden.

Es werden folgende Schulmeister von Laufenselden erwähnt:

1. Wendel Crusius wirkt hier als Schulmeister bis 1595, in welchem Jahre er Pfarrer von Ackerbach wird.
2. Valentin Lindenborn begegnet 1599 als Schulmeister in Laufenselden. Bei Gelegenheit der Visitation von 1599 wird erwähnt, dass er seinen Abschied genommen habe. Ueber die Gründe heisst's im Protokoll: „Der Schulmeister Valentinus Lindenborn, so vor wenig Wochen angeordnet und ad instituendos pueros tüchtig und pro ratione huius loci gelert genug war, hat sein Weib ubell tractiret, den Pfarhern vorsetzlich offendirt, und entlich seinen abscheit selbst sich etwas anders besorgende genommen. Bittet die gemein vor Ihres Nachtbaurn Sohn Paulum Kreuterum das der mocht an den vacirenden schueldienst angeordnet und mitt ihm ein Jahrlang zur Prob versucht werden," welcher Bitte der Superintendent auch willfahrte. Lindenborn begegnet uns 1613 als Schulmeister in Holzhausen über der Ahr.
3. Paul Kreuterus, 1599 angenommen.
4. Nicolaus Stroh, 1603 vorkommend, ist vielleicht mit dem Mann gleichen Namens identisch, der 1603—1618 als Schulmeister, 1636 und 1642 als Pfarrer in Burggemünden begegnet.

Im 30jährigen Kriege ging die Laufenseldener Schule unter.

11. Meilingen.

Für diese Pfarrei ist uns aus den Akten der Name nur zweier Schulmeister bekannt, nämlich

1. des Jacob Heinrich Piscator, der hier bis 1600 stand und 1600—1608 als Pfarrer in Dornholzhausen wirkte. Im Jahre 1608 wurde er von dem schon 1586 in Dornholzhausen vorkommenden Pfarrer Salomo Diez im Streite erstochen. Ueber die Gründe dieses Streites ist den Akten nichts zu entnehmen. Erwähnt sei, dass Diez der Amtsvorgänger von Piscator in Dornholzhausen war und 1608 in Nieder-Bachheim stand. Er gehört zu den drei räudigen Schafen (Schifferstein, Diez und Justus Cöln), die 1579 wegen calvinistischer Lehren von der Teilnahme an dem Synodus Nastattiensis ausgeschlossen wurden und die deshalb den Kampf herbeiführten, den ich in meiner oben zitierten Schrift über die Acta Synodi Comitatus Cattocubitensis S. 121 f. geschildert habe. 1599 bekam Diez mit den beiden andern deshalb vom Superintendenten Zindel den Ehrentitel: Orthodoxi!
2. Sultanus von Wetter wirkt hier als Schulmeister 1601. Er wird bei der Visitation dieses Jahres verklagt, dass er die Kinder aus der Schule weg schicke nach dem Sauerbronnen, Wasser zu holen.

12. Hohenstein.

Von Hohenstein haben wir zwar nur für die Zeit direkt nach 1600 Zeugnisse für das Vorhandensein einer Schule. Doch scheint sicher, dass schon vor 1598 eine Schule an dem Orte war. Schulmeister werden zwei genannt:

1. Georg Agricola 1602.
2. Johannes Papa 1603, kommt in diesem Jahre als Schulmeister nach Kettenbach.

13. Ruppertshofen.

Auch für diese Pfarrei sind uns die Namen zweier Schulmeister bekannt:

1. Johann Juncker von Schwalbach.
2. Johann Krüger von Marburg.

Beide starben 1597.

In 13 von den hier in Betracht kommenden 27 Pfarreien ist mithin für die Zeit vor 1598 das Vorhandensein einer geordneten Schule nachweisbar. Zindel hatte darum recht, wenn er in seiner „Relation von deren in Annis 98 und 99 in der Nidder Graffschaft . . gehaltenen General-Visitation unserm . . Landgraffen Moritzen gethan zu Cassell den 12ten Februarii im Jahr 1600“ in Abschnitt I (Expedita) schreibt: „Dieweil man an etzlichen Örttern, da zimliche gemeine seindt, keine schüelen gefunden, seind die leute solche anzustellen vermahnet worden, mit erinnerung deroselben nützens undt notwendigkeit, darzu sich auch das volck willfärig erzeiget, und dz ihre darbey mit Unterhaltung dero Schuelmeister zuthun sich erbotten. Die Glöcknereyen aber seindt fast allenthalben zu solchen schuelen verordnet.“ Als solche neu angeordnete Schulen sind zu nennen: Goarshausen, wo allerdings früher schon einmal eine Schule war, weiter Ackerbach, Nieder-Tiefenbach, Holzhausen über Aar. Später kam noch Diethardt hinzu. Wir gehen auch diesen Schulen im Einzelnen nach.

14. Goarshausen.

Über die Gründung einer besonderen Schule in G. berichtet Zindels Visitierbuch bei Gelegenheit der Kirchenvisitation am 13. 11. 1598: „Ess hatt bishero der Pfarrer mitt hinzu die schuel gehalten, weil aber dieses beits dem Pfarrer und auch der gemeine beschwerlich, alss hatt die gemeine fleissig gepetten, das sie möchten einen eignen schuelmeister haben, darauff ist der abscheitt gemacht, das itziger Pfarrer Dn. Marcus will dem praeceptori folgen lassen 17 fl. an gelde, 2 Mtr. Korn Popperter mass auss den gefellen zue Bornich; hirzu hab ich Ihm ex officio Superintendentis auss dem Kasten zugeordnet 4 fl. 15 alb., so järlich vor Weck sind gegeben und den schüelern aussgeteilet; item 15 alb. 6 hlr. so im Backhausse aufgangen, item 1 fl. 7 alb., so dem Glöckner gegeben, item 1 fl. so man den Chorsängern hat jährlich gegeben, thut beneben den 17 fl., 23 fl. 22½ alb. 2 mltr. Korn Popperter mass; hirzu will die gemeine von dem ihrigen zuschiessen ein ieder ein vierteil Wein, und der nicht hat

Weinwachs, solls mit gelde bezahlen, und Ihm den besten Wein geben; soll das Glockenampt darzu haben, und darbey bleiben; und soll ein Erbar Ratt Ihrem freiwilligen Erbietten nach dem schuelmeister zu einbringung des weins iederzeitt die hand bietten und verordnen, das Ihm derselbe iedes ortts an gutter wurtz und ungefelscht gehandreichet, auch von denienigen, so keinen weinwachs haben, solchs mit bahrem geldt bezahlet werden".

Goarshausen bekam 1599 seinen Schulmeister, vorher hatte der Pfarrer die Schule mit versehen. Freilich nicht immer. Es gab auch in der verflossenen Zeit einmal Jahre, in denen dem Pfarrer ein besonderer Schulmeister zur Seite stand. Wir erfahren das bei Gelegenheit eines bei der Visitation an Pfingsten 1619 zum Austrage gekommenen Streites wegen 4 Malter Korn und einem Weingarten. Diese hatte zur Zeit der Pfarrer inne, obwohl sie in der Zeit, da noch ein besonderer Schulmeister da war, dem letzteren zugestanden hatten. Es stellte sich heraus, dass bei der Wiedererrichtung der Schule der Schulmeister anderweitig entschädigt worden war. Immerhin ist die Sache interessant: sie bezeugt, dass Goarshausen nicht erst 1598 seine erste Schule bekam.

Über die Namen der Schulmeister, die in der Folgezeit in Goarshausen wirkten, künden die Akten nichts. Doch wissen wir bestimmt, dass der Pfarrer Gerhardi von Goarshausen 1623 berichten kann, er halte wieder die Schule, d. h. also die Schulhalterei sei wieder mit dem Pfarramt verbunden.

15. Ackerbach.

Diese Pfarrei hatte bei der am 12. 8. 1599 abgehaltenen Visitation keine besondere Schule. Es wurde nach Ausweis des Visitierbuchs damals „verabscheidet, das zwischen dato und Michaelis Anni huius ein Schuelmeister solle angeordnet undt ihm die besoldung gemacht werden, da es hochvonnöten und die Gemein auch zuvor einen gehabt, dem die Nachbarn die Kost geben haben." Ackerbach bekam auch 1599 seine Schule und behielt sie bis in den 30jährigen Krieg, in dem Schule und Pfarrei auf Jahre untergingen. 1638 heisst es von dem Ort, „dass niemand dort wohne und dass er nun in die 3 Jahre ödt und wüst gelegen." 1642 hat sich dies noch nicht geändert.

16. Nieder-Tiefenbach.

Die Errichtung einer besonderen Schule an diesem Orte wird im Jahre 1600 ins Auge gefasst und vollzogen. Der erste Schulmeister scheint Chelius geheissen zu haben.

17. Holzhausen über Aar.

Im Visitierbuch von 1599 lesen wir: „Es ist zu Holzhausen uber der Ahr eine feine ansehnliche gemeine von jungem volck nicht wenig, und derhalben seind sie eines Schuelmeisters hoch nötig, bevorab weil der Pfarrer numehr alt undt ihm die Last allein zu schweer felt, habe derwegen, weil sie hiebevor auch einen Praeceptorem beneben dem Glöckner gehapt, mit der gemein der

Besoldung halben gehandelt, daruff sie sich zwischen dato und Michaelis entlich zuercleren beratschlaget und mir es durch ihren ausschuss proponiret.“ Ueber den Fortgang des Werkes orientiert uns das Visitierbuch bei Gelegenheit der Visitation vom 14. Januar 1603, wo es heisst: „habe eine schuel angeordnet und dem schuelmeister seine besoldung gemacht, leufft ungefehr in die dreissig vier fl., 10 fl. aussm Casten, 3 Mtr. Korn 3 Vierthel (?) und 2 Kompff Mentzer mass, thut ungefehr 7 fl. 21 alb. Hirzu vom Glockendienst 4 Mtr. Mentzer mass, thut 8 fl., dessen soll er das leuten auch verrichten, und die Uhr stellen. Ueber das soll und will ein ieder von seinem Kinde järlich dem Schuelmeister pro didactro geben 12 alb., und soll ihm alle $^1/_4$ Jahr sein Lohn werden, wann gleich ein Kind nur zween Tage in die schuel gienge. Ess hat auch die gemein gewilliget ihm in die Mast zwey schweine frey gehen zu lassen.“

Die Schule war damit angerichtet und hat sich, freilich als Schule mit elender Besoldung, bis in den dreissigjährigen Krieg hinein erhalten. Ueber ihr Ende erfahren wir etwas in dem Protokoll der Kirchenvisitation von 1639. Es heisst da bei Besprechung der damals von Hohenstein mitverwalteten Pfarre Holzhausen ganz kurz: „ist dem Pfarrer (von Hohenstein) gegint, dz er die 16 fl. und ettwas von Korn so in die Schol gefellt, weil ietzund kein Scholdiener kann alda gehalten werden wegen seiner müh soll interimsweis erhalten, doch dz er die daselbst noch wenige Jugend fleisig zum Catechismo und lesen und schreiben anhalte.“ Er bezieht sie noch 1642.

18. Diethardt.

Im Visitierbuch Zindels lesen wir, dass bei Gelegenheit der Visitation vom 1. 12. 1602 der Pfarrer zu Diethardt einen Schulmeister „begeret habe, zu welchem ende er sich erbotten zwey malter Popparter mass Korn von dem seinen järlich zur Unterhaltung des Schuelmeisters zugeben: hirzu gethan das Glockenkorn thut ungefehrlich 7 Mentzer Malter, item die wiesen, so die nachbar haben und der Kirch ist, kan ein Wagen heu oder drey tragen, thut 5 fl. Item zu Münchert den Zehenden thut 2 fl., Item Almosengeldt $2^1/_2$ fl. Item von einem jeden Knaben järlich $^1/_2$ fl.“

Diethardt wurde im 30jährigen Krieg derart verwüstet, dass die dortige Schule selbstverständlich unterging. 1642 heisst es von dem Ort: „wohnet jetzund kein Mensch da, ohn dass 3 Männer wohnen zu Weidenbach ins Kirchspiel Diethardt gehörig.“

Mit der Errichtung der Schule in Diethardt war eine Zeitlang Ruhe im Schulgründungsbetrieb. Erst 1615 wird, wie es scheint, die Gründung einer weiteren Schule angeregt und ihr folgt erst 1628 der Wunsch nach einer Schule noch an einem weiteren Orte. Die Gemeinden, um die es sich da handelt, sind Nochern, das eine Schule bekam, und Pfalzfeld, dessen Bitte nicht erhört wurde.

19. Nochern.

In dem Visitationsprotokoll der Visitation vom 9. 7. 1615 lesen wir: „Der Nachbahrn etliche begehren vom Pfarherrn, dz er umb der ahngehenden Jugend willen eine Schuel hielte, weyl aber solches dem Pfarherr seiner Gelegenheit und anderer Mühe halben nicht zu thun, so mochten die Nachbahrn wol selber zusamenthun und sich umb Erhaltunge eines guten Gesellens und teutschen Schulmeisters vergleichen oder müsten ihre Kinder in die benachbarte Schuelen verschicken.“ Ferner steht in den Gravamina der Visitation von 1622 (5. p. Trin.): „Schuelanordenung und anstellung welchs bey der itzigen herzuwachsenden Jugend hoch von nöten, sonderlich ppter exercitium catecheticum.“

20. Pfalzfeld.

Im Jahre 1628 reichten bei Gelegenheit der Generalkirchenvisitation die Gemeindeglieder von Pfalzfeld einen Bericht ein, in dem folgendes zu lesen ist: „Nicht ein geringer Kirchengebrech und beschwernus ists, dass in der filial Kirch nit einer ist, der perfect lesen, und also ein gemeinen Kirchengesang hellfen könt führen, mus also entweder allein singen oder ohn gesäng predigen und das Volckh dimittiren. Ebenmessig ist es auch beschaffen in der Mutterkirch, wan Schultheis und Vogt zu Norrod nit beyhanden sind, mus ein Pfarrer aus dem weit entlegenen Filial, müd von gehen, singen und reden gleich wieder zur Kirch, den gesang entweder allein oder mit schlechter Hülff führen oder ohn gesang uftretten und predigen ..... weil ess also bewandt unndt jedoch noch gute leutlein sich finden, welche lust haben, ihre Kinder etwas lernen zu lassen mit lessen und betten, weil aber sie wegen grossem Verderben ohn Hülff kein Schuhlmeister halten können, bitten sie (nachdem sie U. G. F. u. H. leib eigne leut, mit gut und bluth zugethan, auch die nechste dem Haus Reinfels gelegen, uf welches sie täglich mit fuhr und handfrönen erscheinen müssen) ... es wöllen I. F. G. einen jährlichen Zuschuss zu Unterhaltung einer Schul diser beyder Kirchspiel thun, dazu wolten auch die Unterthanen nichts erwinden lassen, damit sich ein Schulmeister neben dem Glockhampt leidenlich hinausbringen und die Kinder in Gottesforcht erzogen und ihren Cathechismum lernen möchten.“

Zu den im bisherigen besprochenen Orten kommt nun noch

21. Patersberg,

wo 1619 ein Schulmeister, Dionysius Hoffmann, genannt wird, und

22. Schönborn-Gemmerich,

wo vor 1615 Georg Paul Artopoeus (1615—1627 Pfarrer in Oberwalmenach, 1627—32 in Kördorf) als Schulmeister stand. Beide Orte hatten mithin auch eine Schule.

Von den 27 bei Heldmann als zur Diözese St. Goar gehörig bezeichneten hessischen Pfarreien haben wir im bisherigen auf 21 (und Holzhausen über Aar) unser Interesse gelenkt. Wie steht es mit dem Schulwesen in den 6 anderen Pfarrorten, nämlich Dachsenhausen, Holzhausen a. d. Heide, Werlau, Himmighofen, Dickschied und Gronau (resp. Egenroth)? Darüber geben uns die Akten keine befriedigende Auskunft. Bei den 5 ersten Orten deshalb, weil an ihnen wohl keine eigene Schule war. Bei Gronau (Egenroth) aber deshalb, weil die Schule mit dem vierherrischen Ort Altenberg gemeinsam war. Darüber vgl. unten.

II. Die Gemeinschaftspfarreien Ems und Kettenbach.

Beide Orte haben vor dem Jahre 1598 noch keine Schule besessen, doch wird bei Gelegenheit der Visitation dieses und des folgenden Jahres die Anrichtung einer Schule an beiden Orten in Angriff genommen und auch durchgeführt. Dabei kommt bei Kettenbach es zu langwierigen Streitigkeiten zwischen den beiden Gemeinschaftsherrn Hessen und Nassau-Katzenelnbogen, die einem gedeihlichen Fortgang des Schulwesens äusserst hemmend im Wege standen. Den Streitakten verdanken wir die Namen folgender Schulmeister von

1. Kettenbach.

1. Eoban Saffron.
2. Jacob Sartorius, 1601 von Hessen angenommen, 1602 am 11. 6. deshalb von Nassau abgesetzt.
3. Johannes Papa 1603 ff.
4. Conrad Gerber, 1617 als Schulmeister und Glöckner introduciert, 1618 am 26. 1. deshalb von Nassau degradiert.
5. Theodor Baussmann, gewesener Vicarius in Mainz, wird 1618 angenommen.
6. Melchior Loer (Lohr) wird am 31. 7. 1622 angenommen.
7. Andreas Bimmel am 23. 7. 1628 angenommen, unter der Bedingung, dass er sein Weib wieder zu sich nehme. Da dies nicht geschieht, wird er bald nachher kassiert.
8. Johann Tobias Rossbach, 1631 angenommen.

2. Ems.

Ueber die Anrichtung der Schule an diesem Ort lesen wir in dem „Abschiedt der hessischen und Nassau-Catzenelnbogen'schen Visitation vom 24ten Juni 1599“ folgendes:

„Dieweill auch die Gemeinde zu Ems zimlich starck, derowegen das Volck offentlich in der Kirchen zu anrichtung eyner schulen ermhanet und fürgeschlagen worden, das S. Catharinenaltar undt die Glocknerey zu eynes Schulmeisters Besoldung hinfuro gebraucht werden, undt da solches zu eynes Schulmeysters Unterhaldt nicht gnugsam, das Volck von dem Iren zuschiessen

solle, undt dan die sämptliche gemein uf beschenen Bericht undt erinnerung sich zu diesem allem verpuitig undt wilferig ercleret, Als ist nicht allein dem Pastor hiebey uferlegt, sondern haben sich mit undt neben ime beyde Vögte dahin ercleret das sie diess Christlich schullwerck mit allem fleis befordern, erhalten undt handthaben helffen wollen."

Thatsächlich nahm man das Werk der Aufrichtung einer Schule sofort in Angriff. Noch bei der Visitation wird bestimmt, von den vier in Ems vorhandenen Kelchen zwei zu verkaufen und das Geld zu „der newen schuelen mit rat und vorwissen des pastoris und beider vögtte anzuwenden." Dazu gibt der Landgraf in der Declaratio seine Genehmigung.

Freilich wird noch 20 Jahre später berichtet, dass es mit dem Schulwesen nicht recht vorwärts gehe, dass der Schulmeister einen harten Stand mit der Bevölkerung habe und dass die Schuld hierbei lediglich in der Abneigung der Bevölkerung gegen den Schulbesuch ihrer Kinder zu suchen sei. Wir lesen nämlich in dem Protokoll der Visitation vom 1. Sonntag nach Trinitatis 1621 folgende bezeichnende Nachricht über die Schule: „Die Leute machens dem Schulmeister schwer. Da das Korn nicht geriet, versuchten etliche, ihn mit Haidekorn (statt Korn) abzuspeisen. Andere schickten ihre Kinder nicht, weil ihnen 6 Albus Schulgeld zu viel war, andere enthalten ihm das Glockenbrot vor, die Niederlahnsteiner endlich haben mit hönischen Worten des Weins so sie zur schul schuldig sich gleichsam gewegert, weil Er schulmeister keine mess lese."

Namen von Schulmeistern werden in den Akten nicht erwähnt.

III. Die Vierherrschaft.

In dem Abschied der vierherrischen Visitation von 1586 lesen wir: „Nachdem auch ettliche der Underthanen gepeten, das man bey den Pfarkirchen schulen anordnen moge, damitt die Jugendt zum Cathechismo auch schreiben und lesen an gefürt und underwiessen werde, ist den Hern Visitatoribus bevolen das sie zu beforderunge disses christlichen wergks mitt Zuthuunge jdes Orts pastoribus uf mittel und wege dencken wollen woher man Underhalt und besoldunge vor die Schulmeister haben konne, damitt zur negsten Zusammenkunfft uf iren bericht man sich ferner deswegen underrede, und nach befindunge hierin die notturfft verordnen moge."

Aus den ebenfalls erhaltenen Protokollaufzeichnungen d. J. ersehen wir, dass es sich hierbei um die beiden Orte Altenberg und Ober-Walmenach handelte. Freilich erreichten beide Gemeinden nicht, was sie haben wollten. Altenberg bekommt erst 1594 seine Schule und Oberwalmenach ist noch im Jahre 1599 nicht in der glücklichen Lage, eine Schule ihr eigen zu nennen. Die Anregungen von 1586 kamen ausser Altenberg nur noch Marienfels zu gut. Wir folgern das aus folgendem Umstande: Nach der Relation der im Juni 1599 abgehaltenen Visitation des vierherrischen Gebiets gabs in diesem Jahre in diesem ganzen Bezirk keine Schulen „ohne zu Mehrnfels und

Altenberg". „Es wurden deshalb die Leut sölche anzustellen vermahnet mitt erinnerung derselben nutzens undt notwendigkeit, darzu sich auch das volck willfärig erzeiget, undt das ihre darbei mitt unterhaltung der schuhlmeyster zu thun sich erbotten; die Glöcknereien aber sint zu solchen schulen durchaus verordnet." Die Pfarrer aber wurden vermahnt, „das sie ein jeder an seinem orth die anstellung der Schulen als ohne welcher subsidium sie auch ihr Ampt der gebur nicht impliren könnten, sich mitt vleis angelegen undt bevohlen sein lassen sollen." Auch diese Anregungen hatten keinen grossen Erfolg. Immerhin ist erwähnenswert, dass 1609 eine Schule in Bachheim gegründet wird und dass uns bald nach 1599 eine besondere Schule in Kördorf und Walmenach begegnet. 1620 wird die Gründung einer Schule in Singhofen angeregt.

Wir gehen den einzelnen Schulen nach und beginnen dabei mit

1. Altenberg.

Im Protokoll der Kirchenvisitation vom 27. 8. 1586 lesen wir: „Peten auch seer man wolle Ihnen erforderlich wo moglich dass sie eine schuel konnen uffrichten. Dan im solchen volckreichen Kirspiel nit wol ein einiger zu gefinden der lesen könne. Es diene auch zu besserer Unterricht des Catechismi." Die Erfüllung dieses Wunsches kam, wie erwähnt, 1594. Die Urkunde der Schulstiftung lautet:

„Wir die Schultheissen, Schöffen unnd gantzes Kirspel dess Alttenbergs bey Gruna, Thun hiermitt kunth vor unns unsere Erben, und nachkommen, offentlich bekennende, alss der edel und ehrvest Johann Klaur zu Wahra Obervorsteher der hohen Hospitalien inn Hessen, dabevor wolmeinent vor gut angesehen, damitt unsere unnd anderer genachparter Kinder desto besser zur furcht Gottes unnterwiesen unnd erzogen würden, das eine Schul bey der Kirchen dess Alttenbergs angestellet werden möchte, darzu S. E. dem Schulmeister im Hospital Gruna die Kost zu geben unnd die Wohnung vergönnen woltte, wir aber demselbigen, wofernn die Schule mit einem düchtigen Schulmeister bestellet wird, zu seiner Unnderhaltung die vorige Glöckners Besoldung alss nemlich, von jederm Haussgesessenen dess Kirspelss zwen gehaufft kompff Kornn, unnd dann uber diesses fünff gulden an geldte jedess Jahrs aus unserm Allmussen Casten lieffern unnd geben solten, wie wir unns dessen also mit einander verglichen haben, unnd aber obgedachter Obervorstehere die Vorsorge getragen, do solche bestellunge der Schulen (wie zuverhoffen) eine Zeitlang bestehen solte, das es bey unssern nachkommen davor möchte gehalten werden wollen, alls ob der Hospital Gruna schuldig und pflichtig mehre, solche Unnderhaltung dem Schulmeister im Hospital zuverschaffen, damit dann der Hospital Gruna hinnkünfftig desswegen unnbeschwerdt bleiben möchte, haben S. E. an unns gesunnen hiergegen den Hospital schrifftlich zuversichern, das wir oder unnsere nachkommen diesse gutwillige Underhaltung dess Schulmeisters uff dem Alttenberg vor keine schuldige pflicht achten oder halten woltten, sondern, dass es jedess Jahrs dem Hospital frey stehen solte, dem Schulmeister solche seine Unnderhaltung im Hospital abzuschneiden.

Dieweil dann wir obgedachte Schultheiss, Scheffen, und gemeldes Kirspel dess Alttenbergs unns vielmehr gegen dem Hospital Gruna deren biss anhero unns hierinn erzeigten Wolthat zubedancken, als dieselbige dem Hospital zu beschwerung, unns zu einer Gerechtigkeit anzuzihen, so haben wir denn begerten schrifftlichen schein dem Hospital desswegen zurück zugeben, nit konnen verwegern.

Gereden demnach hiermit vor unns und unssere Nachkommen, da sich hinkünfftig zutragen wurde, das dess Hospitals Gruna Obervorsteher und Bevolchhaber unns der Gemeinde zu gutem denn Schulmeister im Hospital Gruna nit länger zu underhalten bedacht wehrn (darzu wir doch ungern Ursach geben wolten) das ihnen solches jederzeit frey stehen, unnd wir unns hiergegen uff dem Hospital keiner herprachten gerechtigkeit desswegen zu rühmen, oder anzumassen haben sollen, inmassen wir unns dann gleichfalls vorbehalten, da wir aus erheblichen Ursachen dem Schulmeister die Glöckners Besolldung nit längor reichen, sondern inn andere wege wenden woltten, das unns solch ohne Verhinderung dess Hospitals frey stehen soltte, ohnn gevehrde.

In Urkunth haben wir diessen brieff mitt Unserm Gerichts Insigell bocrefftiget, der geben ist den 23ten Novembris Anno 1594."

Wie diese in einer Kopie vorliegende Schulbestallungsurkunde beweist, sollte Altenberg 1594 einen Schulmeister bekommen, der auch im Kloster Gronau anscheinend allerlei Dienste verrichten sollte. Letztere Vermutung drängt sich um so eher auf, als das Kloster sicher für die Kost, die es dem Schulmeister zu stellen versprach, auch eine Gegenleistung verlangt haben wird. Welches diese Gegenleistung war, das ersehen wir aus den Visitationsakten von 1598/99. In ihnen lesen wir nämlich folgende Stelle aus einem Bericht Zindels an seinen Landgrafen: „Im Hospital Grunaw werden ohn vorwissen des ordinarii Superintendentis schuelmeister vor die Knaben im Kirchspiel Altenberg und den Armen im Hospital morgens und abendts vorzulesen undt das gebett zu thun, angenommen, wie dan auch der Superintendens begeret berichtet zu werden, ob er so wol alss hiebevor bey Lebzeitten L. Philipsen Junioris p. m. sein Antecessor Ehr Melchior seliger gethan, im Hospital visitiren solle, und vernehmen, wiebeits Pfarherr und schuelmeister daselbst bey den Armen Ihr Ampt verrichten, und ob auch sie die Armen Leute können beten."

Der Landgraf verfügte, dass man es halten solle wie früher. Als Schulmeister von Altenberg, die in Gronau zugleich die Betstunden halten halfen, begegneten uns:

1. M. Johannes Kurtzrock (vgl. St. Goar) bis 1613.
2. Hector Asclepius, 1616 und noch 1621 vorkommend.
3. Peter Nigidius 1627 angenommen.

1640 ist nach dem Protokoll des Superintendenten Forst „im Altemberge niemand mehr übrig gewesen als Caspar Zorn gewesener Schultheiss zu Altenberg, itzund in Meilingen wohnend". Wir können uns denken, dass die dortige Schule in diesen Schreckenszeiten ebenfalls unterging.

2. Marienfels

hat bereits 1596 ein Schulhaus. Doch wissen wir von dieser Schule nur noch, dass der 1618 angenommene Schulmeister Matthaeus Gladius von Goarshausen noch 1620 dort stand und dass zu Zeiten des Pfarrer Mengosius (seit 1595 da und bis 1616) ein Schulmeister Alexander am Ort gewirkt haben soll.

Zu diesen beiden Schulen kommt infolge der Visitation von 1599 noch Kördorf und Oberwalmenach.

3. Kördorf.

Es begegnen uns als Schulmeister:

1. Johann Streck 1602.
2. Augustin Hillemann Hessus wird am 19. 5. 1619 angenommen und wirkt noch 1620 da.
3. Johannes Bierbaum bis 1626 Schulmeister in Kördorf, 1626 bis 1638 Pfarrer in Weyer.
4. Daniel Albinus aus Giessen soll 1627 Schulmeister in Kördorf gewesen sein. Er begegnet dann als Pfarrer in Nochern.

1640 ist die Schule bereits dem Krieg zum Opfer gefallen. Die Pfarrei ist ebenfalls ledig und wird von Klingelbach aus versehen, was auch um dessentwillen gut ging, weil nur noch 18 Hausgesäss ohn die Wittweiber in diesem stärksten aller Kirchspiele im Vierherrischen vorhanden waren.

4. Oberwalmenach

erhielt ebenfalls 1600 seine Schule und Schulmeister, um die es schon 1586 gebeten hatte. Doch wird 1621 berichtet, dass der Pfarrer, damals Georg Paul Artopoeus (bis 1627 da, dann bis 1632 in Kördorf) „die schul halte, wan die nachbaren ihme kinder senden", d. h. dass von geordnetem Schulunterricht nicht die Rede sein kann.

Die nächste im Vierherrischen gegründete Schule ist die zu

5. Nieder-Bachheim.

Ueber die Schulverhältnisse an diesem Orte belehrt uns eine Notiz im Protokoll der am 19. 4. 1621 abgehaltenen Visitation. Sie lautet: „In Ao 1609 haben Hassiaci bei einfhurung Wullenii verthan 21 fl. dabei kein Nassawischer gewesen, ist Widerspruchen und in eodem Ao haben sie zu einer newen schull 5 fl. wie auch in Ao 1614 12 fl. verordnet, ob man dann woll dass schullhalten vor ein nutzlich und notwendig Werck helt, jedoch solte solches mitt der Nassawischen Zuthun gescheen sein . . . Dissmhall ist kein Schulmeister allhie allein eines burgers shon, so ein schneider, lheret die Kinder lesen und schreiben, geneust dargegen der 5 fl. so in Ao 1609 p. Hassiacos zur schul auss dem Casten verwiesen worden."

Stand es mithin schon mit dem Schulwesen der beiden letztgenannten Pfarreien recht bedenklich, so darf es uns nicht wundern, zur selben Zeit von Weyer und Dornholzhausen zu hören: „hat kein Schul", von Ober-

tiefenbach: „es wird alhie kein schull gehalten ausserhalb was pfarrer etwa Winterszeit thut“. Diese Gemeinden verlangen auch gar keinen besseren Unterricht. Eine Ausnahme macht Singhofen, in deren Visitationsprotokoll wir lesen: „Ess mangelt alhier ein Schulmeister, doch haben die Nachbarn bericht gethan etlicher Kirchenwiesen halber, welche im Ambt Nassau liegen, zum theil auch ohne Vorwissen der Gemeinde doch in ihrem Nahmen vor der Vierherren Gericht zu Mehrenfels verkaufft seindt worden. Wann ihnen deswegen Obrigkeitliche handt solte geboten werden, hette man einen anfang zur Schulen sonderlich wann das Glockambt darzu gethan würde.“

Damit beschliesse ich diese Ausführungen. Mögen sie auch noch so lückenhaft an einzelnen Stellen sein, so geben sie doch wertvolle Beiträge zur Schulgeschichte, die der besonders schätzen wird, der die Schwierigkeiten kennt, die bei der Geschichtsschreibung der Volksschulen in diesen Zeiten vorliegen. Schlüsse aus diesen Materialien zu ziehen, wird erst dann möglich sein, wenn die Serien der Pfarrer genau festgestellt sind. Man wird dann erst sehen, wie gross der Prozentsatz der studierten Schulmeister auf diesem Gebiet ist. Immerhin gestatten auch die vorgelegten Materialien in dieser Beziehung manchen interessanten Schluss.

Niederlassung aus der Hallstattzeit bei Neuhäusel im Westerwald.

Von

W. Soldan.

Mit 4 Tafeln (III bis VI) und 9 Textfiguren.

1. Entdeckung der Niederlassung. Im Herbste 1899 nahm ich auf der Limesstrecke Höhr-Schweighausen, die bei Ems von der Lahn geschnitten wird, eine Nachuntersuchung vor, deren Zweck war, klar zu legen, ob hier, wo seit 1894 die Arbeiten geruht hatten, die seitdem anderwärts gefundenen älteren Limes-Anlagen vorhanden seien oder nicht. Bei dieser Gelegenheit stiess ich bei Neuhäusel, 9 km nordöstlich von Ehrenbreitstein, auf eine jener in den letzten Jahren mehrfach aufgefundenen Stellen, wo Wall und Graben aussetzen und nur das Palissadengräbchen vorhanden ist, wo man also auch in der spätesten Zeit der römischen Okkupation den Palissadenzaun als Grenzsperre noch für ausreichend erachtet hatte. Der Grund der Abnormität liegt an dieser Stelle auf flacher Hand. Der Berg fällt hier — Uebersichtskarte III *A C* — so steil ab, dass dadurch das Ueberschreiten einer jeden Grenzsperre sehr erschwert, die Anlegung von Wall und Graben aber unmöglich gemacht wird. Aber trotzdem schien mir ein noch genaueres Absuchen der betreffenden 480 m langen Strecke sehr angezeigt, weil solche Limesstellen gerade damals ein besonderes Interesse gewonnen hatten. Bei diesem Absuchen fand ich in der Richtung des bis hierher noch vorhandenen grossen Limesgrabens, 10 m von seinem Abschlusse nach Süden entfernt, einen kleinen, flachen, nach der Bergseite hin von einem seichten Graben umgebenen Hügel. Da ich unter seiner Decke die Reste eines der Holztürme oder der Baracken zu finden hoffte, wie sie den älteren Limesanlagen eigentümlich sind, machte ich einige Einschnitte. Dieselben förderten eine kleine, vierseitige Plattform mit aus Thon und kleinen Steinchen hergerichtetem Estrichboden zu Tage. Am Westrande derselben zeigten sich drei, am Südrande zwei senkrecht in den gewachsenen Boden vertiefte Löcher. Modererde und Kohlen liessen vermuten, dass in ihnen einst Holzpfosten gesessen hatten. Der Ostrand der Plattform war durch Abflössen zerstört, der Nordrand konnte wegen eines darüber sitzenden Baumes nicht untersucht werden. Die spärlichen Kleinfunde bestanden in Kohlen

und Thonscherben. Die Anlage zeigte eine entfernte Aehnlichkeit mit den Barackenresten, wie sie in den letzten Jahren bei den Limesuntersuchungen vielfach ausgegraben wurden. Aber es waren doch auch recht wesentliche Unterschiede vorhanden: Die Pfostenlöcher waren nicht, wie bei den erwähnten römischen Bauten, in die Plattform selbst eingeschnitten, sondern sassen am Rande derselben. Auch der Graben liess römische Herkunft sehr zweifelhaft erscheinen. Er war kein Spitzgraben, wie bei den römischen Holztürmen und Baracken, er umzog auch nicht die ganze Plattform, sondern nur knapp ein Viertel derselben. Die deutlichste Sprache redeten jedoch die Scherben. Unter ihnen fand sich kein Splitter römischer Herkunft. Sie gehörten sämtlich der prähistorischen Zeit an und zwar wiesen einige nach Form, Masse und Ornament charakteristische Stücke auf die Hallstattzeit hin. Der Befund sprach also dafür, dass auf der in dem kleinen Hügel aufgedeckten Plattform eine einer vorgeschichtlichen Kulturperiode, wahrscheinlich der Hallstattzeit, angehörige Hütte gestanden hatte. Die Auffindung dieser Hüttenreste fand dadurch besonderes Interesse, dass für Kenntnis der Wohnstätten aus der Hallstattzeit diesseits der Alpen zur Zeit nur unvollständiges Material vorlag.

Eine nun vorgenommene Absuchung des Waldes in der nächsten Umgebung liess sofort, auf einer Fläche von etwa 4 ha zerstreut, mindestens 100 Hügel derselben Art erkennen, sodass das Vorhandensein einer grösseren Niederlassung vermutet werden durfte. Es wurden nun vier derselben, die möglichst weit voneinander entfernt waren, aufgedeckt. Das Ergebnis der Ausgrabung war im wesentlichen immer dasselbe. Stets fand sich eine künstlich hergerichtete, trocken gelegte horizontale Plattform mit einer aus Thon und Sand bestehenden gestampften Tenne, in die eine Feuerstelle eingeschnitten war. Sie war von acht ein Viereck bildenden Pfostenlöchern umstellt. — Die Hügel fand ich vorzugsweise am oberen Rande und an den Hängen eines vom Platzer Bach umflossenen kleinen Plateaus, welches von einem im Walddistrikt Eitelborner Steinrausch aufsteigenden, ziemlich steilen, oben mit Fichten bewachsenen Kegel nach Norden vorspringt. Auffallend musste es erscheinen, dass die Mitte dieses Plateaus, gerade die schönste Stelle, von diesen Hügeln fast ganz frei war. Einige Versuchsgräben brachten rasch die nötige Aufklärung. Obgleich Bäume mit starken Wurzelstöcken mehrfach hindernd im Wege standen, gelang es doch, schon im Herbste 1899 hier — Uebersichtskarte III. *B.* — ein Viereck von 11 Pfostenlöchern aufzudecken, das einem Bau von grösseren Dimensionen, als die seither ausgegrabenen Wohnstätten sie besassen, anzugehören schien. Die Scherbenfunde sprachen auch bei diesen weiteren Grabungen dafür, dass die Niederlassung der Hallstattzeit angehört. Durch die Fürsorge des Kaiserlichen Archäologischen Instituts in Berlin mit Mitteln ausgestattet und im Einverständnis und Benehmen mit dem Vorstande des Vereins für Altertumskunde und Geschichtsforschung in Wiesbaden, nahm ich nunmehr während der beiden Jahre 1900 und 1901 weitere Untersuchungen in vergrössertem Umfange vor, die ergaben, dass es sich nicht etwa um eine kleinere Gruppe von Wohnstätten, sondern um eine der Hallstattzeit angehörende geschlossene Niederlassung von sehr beträchtlichem Umfange mit vorgelagerten kleineren Einzelniederlassungen handelte.

2. Beschreibung der Lage. Spuren einer uralten Besiedelung sind auf jener gegen den Rhein vorgeschobenen Terrasse des Westerwaldes, auf der Neuhäusel liegt, schon früher bekannt geworden. Bei Simmern, zu dem von Vallendar am Rhein wahrscheinlich bereits in prähistorischer Zeit eine Strasse hinaufführte, fand man beim Bau der Sakristei Gefässreste aus der Hallstatt- und der La Tènezeit. Im Felde östlich dieses Dorfes wurden schon mehrfach Hallstattreste ausgegraben und im Laufe dieses Sommers kam noch ein schöner Grabfund aus der frühen La Tènezeit hinzu. Im Walde nördlich und nordöstlich von Simmern liegen zahlreiche, noch unberührte Hügelgräber, von denen zwei an der Strasse nach Neuhäusel sich durch nicht gewöhnliche Dimensionen auszeichnen. Es wird auch angenommen, dass die Strasse Koblenz-Montabaur, die über jene Terrasse führt, in ihrer Richtung der Hauptsache nach mit einer prähistorischen Strasse zusammenfällt. Reste derselben sind vielleicht die langen, flachen Mulden, die man von Arenberg bei Ehrenbreitstein zur Seite der Staatsstrasse weit verfolgen kann. Ungefähr dieselbe Richtung hielt auch später eine römische Strasse ein. An ihr lag bei dem heutigen Niederberg, 2 km nordöstlich von Ehrenbreitstein, ein grösseres Kastell und weitere 8 km nordöstlich von diesem im Walddistrikt Haferröder sind noch die Ruinen eines römischen Holzturms und eines römischen Steinturms zu erkennen, welche nacheinander die Stelle überwachten, wo jene Strasse die römische Grenzsperre traf.

An der Strasse Koblenz-Montabaur liegt 8 km von Ehrenbreitstein entfernt, auf der Wasserscheide zwischen Rhein und Lahn das Dorf Neuhäusel. Von Neuhäusel steigt die Staatsstrasse nach der kurzweg Höhe genannten Südkuppe der Montabaurer Höhe hinauf. Rechts der Strasse, nach Süden, fällt das Gelände in die tiefe Thalmulde des Emser Bachs ab; links, d. h. nach Norden hin, senkt sich der bewaldete Hang zum Kalten Bach hinab, der sein Wasser bei Vallendar in den Rhein sendet. Auf dieser, d. h. der Nordseite der Strasse, zieht sich, etwa 200 m nordwestlich der Neuhäuseler Kirche beginnend, ein kurzes, tief eingeschnittenes Thälchen, das Halsloch, nach dem Kalten Bach hinab. Auf derselben Seite erhebt sich ca. 1700 m nordöstlich der Neuhäuseler Kirche, hinter dem Hochreservoir der Neuhäusel-Eitelborner Wasserleitung im Walddistrikt „Eitelborner Steinrausch“ jener vorn erwähnte, steile, oben mit Fichten bewachsene Kegel, dem das kleine Plateau vorgelagert ist, auf dem ich im Herbste 1899 die ersten Spuren der alten Niederlassung fand. Seine steilen Hänge sind nach Nordosten, Norden und Nordwesten von dem Platzer Bach, der in der Nähe der Hüttenmühle in den Kalten Bach einmündet, und weiterhin von diesem letzteren umflossen. An dem Hochreservoir zweigt sich von der Staatsstrasse nach links der sogenannte „Butterweg“ ab, der in ost-nordöstlicher Richtung thalwärts zieht und 870 m vom Reservoir entfernt den Platzer Bach überschreitet. Wenn man von der hier vorhandenen Brücke bis zur östlichen Thalwand des Halsloch den waldigen Thalhang nach allen Richtungen durchstreift, so stösst man auf viele hunderte von Hügeln, unter denen die Reste der Niederlassung verborgen liegen. Die Ostgrenze der Niederlassung liegt da, wo der Butterweg den Platzer Bach überschreitet. Als Nordgrenze

dienen der Platzer Bach und weiter bis etwa 200 m unterhalb der Hüttenmühle der Kalte Bach. Hier zeigt sich dann noch eine Gruppe von Wohnstätten und Gräbern auf der rechten, d. h. der nördlichen Thalseite. Die noch nicht genau bestimmte Westgrenze zieht zu der Mündung des Halsloch hinüber und folgt dessen östlicher Thalseite. Die Süd- oder vielmehr Südost-Grenze ist in ihrem westlichen Teile gleichfalls noch nicht genau bestimmt. Sie dürfte im Felde nordöstlich von Neuhäusel gelegen sein. Weiterhin folgt diese Grenze von der Waldecke nordöstlich von Neuhäusel an der Montabaurer Strasse bis zum Hochreservoir und von hier bis zum Platzer Bach dem Butterweg. In der Thalsohle ist noch eine Gruppe nach Süden vorgelagert, die am Berghang bis in die Nähe der Montabaurer Strasse hinaufsteigt.

Der ganze östliche Teil der Gesamtniederlassung von der Ostecke am Platzer Bach bis zum Schnitt der Montabaurer Strasse mit einer in südnördlicher Richtung nach Hillscheid führenden Chaussee bildet ein in sich geschlossenes Ganzes, die Hauptgruppe. Dieselbe misst von West-Südwesten nach Ost-Nordosten 1500 m, von Norden nach Süden 900 m. Auf dieser ganzen Fläche ist ausser der Spitze des Fichtenkopfes im Steinrausch kein Stück von den der Niederlassung charakteristischen kleinen, flachen Hügeln, welche die Reste der Wohnstätten oder die Gräber bergen, frei. An manchen Stellen aber erscheinen sie dicht gedrängt. Das Letztere ist namentlich an den steilen Hängen nach dem Platzer Bach hinab der Fall, wo selbst an Stellen, an denen die Neigung mehr als 30° beträgt, oft Hügel neben Hügel liegt. Diese grosse Ostgruppe wird von einigen kleineren Gruppen, die nach Westen hin vorgelagert sind, durch einen von Hügeln freien Streifen getrennt, dessen Lauf auf etwa 150 m durch die Hillscheider Chaussee, weiterhin durch einen an der Berglehne hin zum Platzer Bach hinabführenden Waldweg und schliesslich durch eine von diesem links abzweigende, gleichfalls nach dem Bache führende seichte Grabenmulde bezeichnet wird. Ich habe hier bis jetzt 5 solcher Gruppen gefunden. Sie liegen:

1. In der Waldecke nordöstlich von Neuhäusel, links der Montabaurer Strasse und von hier am Nordhange hinab;
2. zwischen dieser Gruppe und der Hillscheider Strasse;
3. im Innern der grossen Kehre der Hillscheider Strasse südlich der Hüttenmühle;
4. südwestlich von dieser am östlichen Thalhange des Halsloch und
5. auf der Nordseite des Kalten Bachs, westlich der Hüttenmühle.

Eine 6. kleine Gruppe ist von der Hauptgruppe an ihrer Ostecke unmittelbar nach Süden vorgeschoben.

Von diesen kleineren Gruppen ist übrigens nur eine, die zuerst genannte, [redacted] untersucht. Sie besteht aus einem grösseren Gehöfte, neben dem [redacted] gewöhnliche Wohnstätten und ein kleines Gräberfeld liegen. Das [redacted] zieht am Berghang bis zu einer Quelle hinab, die auch jetzt noch, [redacted] Sommer, reichliches Wasser liefert. Die meisten und ein[redacted] [redacted] wurden an verschiedenen Stellen der Hauptgruppe [redacted]

3. Die gewöhnlichen Wohnstätten. Als Typus einer gewöhnlichen Wohnstätte gestatte ich mir, eine Hütte zu beschreiben, deren Reste in der erwähnten, in der Waldecke nächst Neuhäusel gelegenen Gruppe aufgedeckt wurden — Uebersichtskarte III. *D* und Tafel IV. *G* — Die betreffende Hütte stand auf einer künstlichen, nahezu horizontalen Plattform. Diese ist mit einer, wie bei unseren Scheunen, aus Thon und Sand bestehenden gestampften Tenne bedeckt, die zugleich den Fussboden des bewohnten Raumes bildete. Die Tenne ist von zehn 0,30 m bis 0,40 m breiten, 1 m bis 1,20 m tiefen Löchern umgeben, in denen einst starke Pfosten sassen[1]), die ein unregelmässiges Viereck bildeten, dessen grösste Länge und grösste Breite 6,50 m und 5,50 m massen. In jeder Ecke sitzt je eins dieser Pfostenlöcher. Im übrigen sind sie so verteilt, dass auf die Ost- und Nordseite je vier, auf die Süd- und Westseite dagegen je drei zu sitzen kommen. Die Nordwestecke der Tenne ist, wie Profil $a_6\ b_6$ erkennen lässt, um 0,20 m vertieft. In dieser Nordwestecke ist auch, noch 0,60 m bis 0,70 m tiefer, wie Profil $a_5\ b_5$ zeigt, die Feuerstelle eingeschnitten. Sie bildet eine ziemlich grosse Grube mit sanft nach Süden geneigtem Boden und steilen Wänden. Diese Wände bestehen unten aus Bimssand und oben aus lockerem Humus, also aus einem sehr beweglichen Material. Man hat sie deshalb durch Auflegen einer Schichte von festgeschlagenem Thon und Sand, der Masse, aus der die Tenne besteht, geschützt. Im Süden ist noch eine ziemlich grosse Einbuchtung eingeschnitten, die tiefste Stelle der ganzen Grube, in der, wie die durch die Glut gehärteten Wände beweisen, das Feuer brannte. Hier befindet sich auch, wie bei unseren modernen Feldherden ein Zugloch, das, wie aus Tafel IV. *G* ersichtlich ist, in südlicher Richtung unter der Tenne hindurch, hinaus ins Freie führt. Den Zugang zu der Feuerstelle bildete eine von der Tenne im Winkel herabführende schiefe Ebene. Von Interesse sind auch einige kleine Pfostenlöcher auf dem tiefer gelegenen Teil der Tenne neben der Feuerstelle. Bei anderen Bauten fand ich an derselben Stelle eine aus Thon und Steinen aufgebaute Bank; ich vermute deshalb, dass auch die hier vorhandenen Pfostenlöcher von einer Bank und zwar von einer Holzbank herrühren. An der Südwestecke der Plattform liegt ausserhalb der Tenne eine zweite tiefere Grube, die durch eine geradlinig an der Hüttenwand hinlaufende schiefe Ebene mit der Feuerstelle in Verbindung gesetzt ist. Schnitt $a_3\ b_3$ zeigt zuerst ein Pfostenloch, dann die Haupttenne, hierauf den Teil der Feuerstelle, wo das Feuer brannte und zuletzt einen Schnitt durch die Rampe in Form einer schiefen Ebene, die jene Grube ausserhalb mit der Feuerstelle in Verbindung setzte. Profil $a_7\ b_7$ zeigt einen Schnitt durch jene Grube in der durch die Linie $a_7\ b_7$ angegebenen Richtung. Auch bei dieser Grube waren die Bimssandwände mit einer Decke von geschlagenem Thon und Sand festgemacht. Sie hatte wohl ein besonderes Dach und diente als Vorratsraum. Auf der Ostseite, der Feuerstelle gegenüber, setzt sich die Tenne zwischen zwei Pfostenlöchern etwas nach aussen fort. Hier scheint der Eingang der Hütte gewesen zu sein. Auf der Nordseite führt ein seichtes Gräbchen bergab.

[1]) Über die Art der Aufdeckung dieser Pfostenlöcher werde ich mich weiter unten bei Behandlung einer grösseren baulichen Anlage genauer aussprechen.

Tafel IV. *G* gibt den Grundriss der als Typus gewählten Hütte. Im Prinzip gleichen sie sich alle, aber im Einzelnen kommen doch kleine Verschiedenheiten vor. Ich möchte, bevor ich den Aufbau der Hütte bespreche, an der Hand dieses Grundrisses mich noch in Kürze darüber verbreiten, was bei den einzelnen gefundenen Grundrissen gleich und was verschieden ist. Die Grundlage für jede Hütte bildete eine künstlich hergerichtete Plattform. Sie ist stets nahezu horizontal und so eingerichtet, dass der auf ihr errichtete Bau trocken gehalten werden konnte. War der Boden nahezu eben, so machte es nicht viel Mühe, die horizontale Grundlage für die Tenne herzustellen. Die gestampfte Tenne ist 0,15 m bis 0,20 m hoch und diese Höhe reichte aus, um den auf ihr errichteten Bau vor Nässe zu schützen, zumal auch der sehr durchlässige Boden Regen- und Schneewasser jederzeit rasch einsickern liess. An den allerdings ziemlich seltenen vollkommen ebenen Stellen habe ich deshalb bis jetzt noch keine Hütte gefunden, die von einem Entwässerungsgraben umgeben war. Sollte dagegen eine Hütte am Bergabhang errichtet werden, was die Regel ist, so machte die Vorbereitung mehr Arbeit. So war z. B. bei einer Hütte südlich des weiter unten genauer zu beschreibenden grossen Gebäudes am Nordhang des Fichtenkopfs die Plattform auf ihrer nördlichen, d. h. Thalseite, 1,50 m hoch aufgefüllt. Bei einer anderen Hütte, östlich von dieser, am noch steileren Abhange nach dem Platzer Bach hinab, beträgt die Aufschüttung der Plattform sogar 1,70 m. Man hat hier auch noch einen Einschnitt in den Berghang gemacht, sodass der westliche Teil der Tenne auf gewachsenem Grund, der östliche auf einer künstlichen, am Ostrande 1,70 m hohen Aufschüttung liegt. An dieser und an anderen ähnlichen Stellen ist auch die Längsachse der Tenne nicht senkrecht zum Berghang, sondern schräg zu ihm gelegt, weil man so natürlich Auffüllungsmaterial sparte. Die Plattform bildete bei derartigen Hütten mit dem Berghang immer einen stumpfen und einen spitzen Winkel. In letzteren mündet von oben ein flaches Gräbchen ein, welches offenbar dazu gedient hat, das am Berghange herabfliessende Regenwasser von der Plattform ab und thalwärts zu leiten. Schon bei der ersten Hütte, die ich im Herbste 1899 aufdeckte, war sehr deutlich zu erkennen, dass man sorgsam bestrebt war, den Bau auf der Plattform vor Regenwasser zu schützen. Die Plattform ist hier auch nach der Bergseite hin erhöht und ausserdem noch durch einen flachen Graben vor dem Hereinfliessen des Wassers geschützt. Bei den ihr benachbarten Wohnhügeln bedarf es nicht einmal der Aufdeckung, um nachzuweisen, dass hier dieselbe Einrichtung besteht. Bei der nicht weit von dieser Stelle aufgedeckten Hütte — Tafel V. *P* — zeigt sich dasselbe. Hier ist die der Bergseite zugekehrte Südkante der Tenne so hoch und so solide aus einem betonähnlichen Gemenge von Thon und Steinen konstruiert, dass sie das zufliessende Regenwasser zwingen musste, nach Westen hin den Berg hinab zu fliessen. Auch die Tenne der hier genauer beschriebenen Hütte — Tafel IV. *G* — ist an ihrer Nordseite von einem flachen Gräbchen umflossen, dessen Aufgabe es war, das Regenwasser bergab zu leiten. Fasst man alles in dieser Richtung Beobachtete zusammen, so muss man sich zu der Annahme berechtigt fühlen, dass die Bewohner der Neuhäuseler Niederlassung, auf trockene Wohnungen

Gewicht zu legen bereits gelernt hatten. Das ist aber deshalb nicht uninteressant, weil durch die Ausgrabungen erwiesen ist, dass sie einst auch noch in den gewiss nicht trockenen Trichtergruben wohnten.

Die bis jetzt aufgedeckten Feuerstellen gleichen sich sämtlich darin, dass es in den Boden eingeschnittene Gruben sind. Im übrigen zeigen sich aber auch hier Verschiedenheiten. Die Einen sind so gross, dass in ihnen gewiss mehrere Personen neben dem Feuer Platz fanden, um sich zu wärmen. Eine solche ist die Feuerstelle in der hier als Beispiel gewählten Wohnstätte. Aehnliche Dimensionen besitzt dieselbe bei einer weiter unten — siehe Fig. 2 — beschriebenen Hütte, bei zwei anderen, die am Nordhange des oft genannten Fichtenkopfs aufgedeckt wurden und bei einer vierten an der Nordwestecke der Hauptgruppe in der Nähe des Schnittpunktes der Montabaurer mit der Hillscheider Strasse. Hier sind diese als Feuerstellen eingerichteten Gruben so gross, dass man meinen sollte, man habe in ihnen aus der alten Trichtergrube etwas in die modernen Wohnungen mit hinübernehmen wollen, worin Erstere den Letzteren überlegen waren. Die dumpfe Erdwohnung gewährte besseren Schutz gegen die rauhen Winde der kalten Jahreszeit, als die luftige Hochwohnung. Vielleicht suchte man diese Annehmlichkeit in der tiefen, geräumigen Feuerstelle zu erhalten. Bei anderen Wohnstätten ist die Feuerstelle nur so gross, dass eine etwa mit Bereitung der Speisen beschäftigte Person in ihr neben dem Feuer Platz hatte. Solche Feuerstellen sind in den auf Tafel V bei *P* und in Fig. 1 dargestellten Hütten aufgedeckt worden. Aber auch bei diesen Hütten hat der Zugang zur Feuerstelle stets die Form einer gebogenen schiefen Ebene, eine Anordnung, durch welche der Einschnitt in die Tenne abgekürzt wurde. Auch fand sich meist das ins Freie führende Zugloch, das nicht nur aus dem Innern der Hütte dem Feuer Sauerstoff zuführte, sondern neben der gebildeten Kohlensäure auch einen Teil des Rauchs mit hinausnahm — Tafel IV. *G*, Tafel V. *P*, Fig. 1. — Die auf Fig. 1 dargestellte Feuerstelle zeigt die Einrichtung auch im Profil. Bei zwei der bis jetzt aufgedeckten Hütten besassen die Feuerstellen aber auch ganz andere Formen. Bei der einen war es eine flache Mulde in der Mitte der Tenne.[2]) Bei der anderen Hütte lag gleichfalls in der Mitte der Tenne eine rhombische Grube von 2,25 m grossem und 2 m kleinem Durchmesser und 0,25 m Tiefe. Die Grube besass einen horizontalen Boden und ihre Wände bildeten zwei Bänke mit Steinkante. An den Endpunkten des kleinen Durchmessers sassen zwei um weitere 0,15 m vertiefte Feuerlöcher. Ob auch sie wie die anderen Feuerstellen mit Zuglöchern

[2]) Ein Gegenstück hierzu wurde an einer ganz anderen Stelle aufgedeckt. Im Darmstädter Wald fand ich im März 1900 eine Stunde östlich von Darmstadt in einem Hügelgräberfeld, in dem vor Jahren Hallstatt-Urnen ausgegraben worden waren, zwischen den steilen Grabhügeln in grösserer Zahl andere, ganz flache Hügel. Die Vermutung war nicht abzuweisen, dass man es hier, wie bei Neuhäusel, mit einer aus Wohnstätten und Gräbern bestehenden Hallstatt-Niederlassung zu thun habe. In Gemeinschaft mit dem Assistenten am Grossherzogl. Museum, Herrn Dr. Müller, deckte ich bald darauf zwei der Hügel auf. Der steile Hügel war ein Grab mit Gefässresten, Bronzeringen und einer Bronzenadel aus der Hallstattzeit. In dem flachen Hügel aber fand sich eine nahezu quadratische Tenne von 5 m Seitenlänge mit Pfostenlöchern in den Ecken und einer flachen, muldenförmigen Feuerstelle in der Mitte.

versehen waren, vermag ich nicht anzugeben, weil die Aufdeckung dieser Hütte in den Herbst 1899 fällt, wo Zuglöcher überhaupt noch nicht gefunden waren.

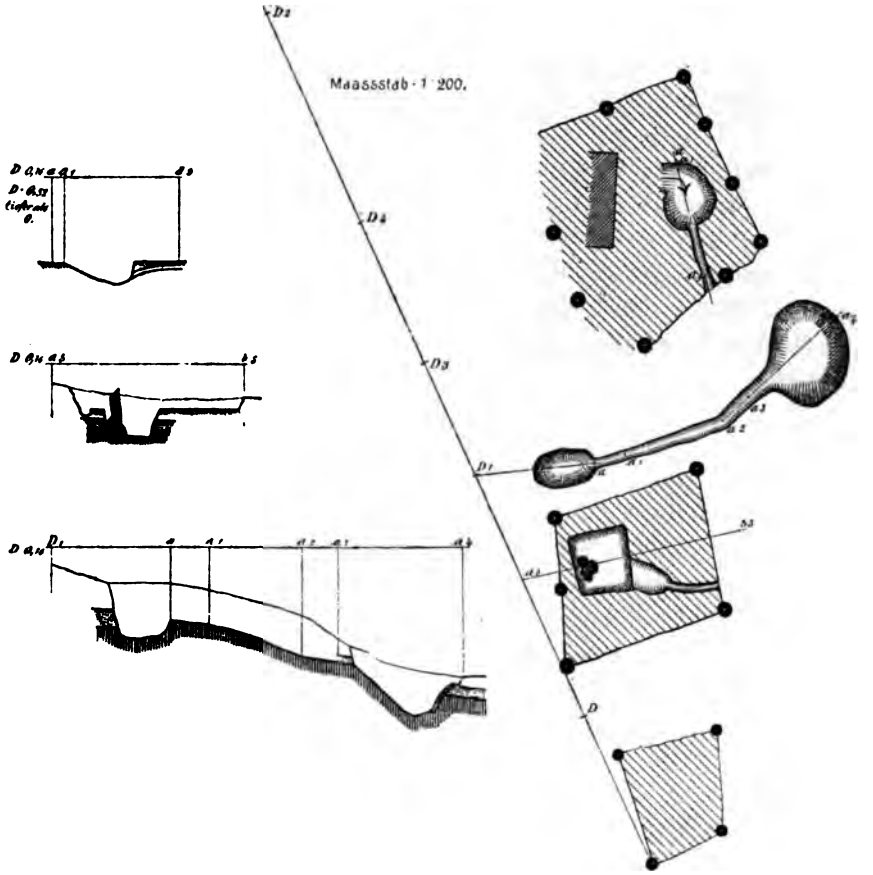

Fig. 1. *Wohnstätten mit Grab in der mittleren Wohnstätte*

Das Gerippe der hier als Beispiel gewählten Wohnstätte bildeten zehn senkrecht gestellte und tief in den Boden eingesetzte Pfosten.[3]) Ueber die Konstruktion der Wände zwischen den Pfosten haben die Ausgrabungen soviel Anhaltspunkte gegeben, dass es nicht mehr nötig ist, die Phantasie allzusehr in Anspruch zu nehmen. Schon bei den ersten Aufdeckungen im Herbste 1899 fanden sich Brocken einer aus Thon und Sand bestehenden Masse mit Rillen und Löchern, die einem später verfaulten Holzgeflecht ihr Dasein zu verdanken schienen. Die Vermutung lag nahe, dass es Reste der Hüttenwände seien. Volle Klarheit ergab sich aber erst, als ich im Mai 1900 die Reste zweier Hütten fand, die abgebrannt waren. Die Glut hatte hier den

[3]) Ich verweise hier auf das, was Meitzen über die Urformen des Hauses nördlich der Alpen sagt. Meitzen, Siedelung und Agrarwesen der Westgermanen und Ostgermanen etc. Bd. III, S. 126 ff. und Anl. 28c, 28d u. 28e.

Wandbewurf in eine ziegelartige Masse verwandelt und die davon vorgefundenen Stücke zeigten Abdrücke eines Geflechtes von stärkeren Rundhölzern mit Gerten und Reisig mit zahllosen kleinen Röhrchen und z. T. eine glattgestrichenen Fläche auf der einen Seite. Man konnte daraus ersehen, dass die Wände der Hütten ebenso hergerichtet waren, wie später die der römischen Holztürme und Baracken und auch heute noch die vieler Fachwerkbauten, namentlich in unseren Gebirgen: das Gebälke der Hütten war durch ein Holzgeflecht verbunden und darüber ein dicker Bewurf von Thon und Sand gelegt, dem man durch Beimengung von Stroh oder anderen trockenen Halmen eine bessere Bindung gegeben hatte. Die gewöhnlichen Hütten sind verschobene Vierecke, bei denen die Seitenlänge zwischen 4 und 7 m schwankt.

Was die Bedachung betrifft, so dürfte man wohl nicht irre gehen, wenn man annimmt, dass das dafür verwendete Material Stroh oder der im Westerwald einheimische Ginster gewesen sei. Das Dach war wohl ein sogen. Walmdach; es sprang nach allen Seiten vor, um die Thonwände vor Regen zu schützen. Dass solche Konstruktionen damals üblich waren, beweisen Graburnen aus jener Zeit, die viereckige Häuser mit Walmdächern nachahmen. Es sind aber auch direkte Beweisstücke dafür bei den Neuhäuseler Ausgrabungen aufgefunden worden. So fand sich z. B. bei einer Hütte ausserhalb derselben an der Ost- und Südwand ein breiter Tennenstreifen, der durch zertretene Kohlen ebenso geschwärzt war, wie die Tenne im Innern. Diese dunkele Färbung schloss an beiden Seiten nach aussen hin in etwas über 1 m Breite geradlinig ab und auf ihr sass an der Südostecke ein kleines Erdbänkchen. Der ganze Befund findet eine einfache und ungezwungene Erklärung durch die Annahme, dass hier die beiden zusammenstossenden Dachseiten um mehr als 1 m vorsprangen und so die darunter liegende Tenne, auf der die Bewohner sich auch oft im Schutz vor Sonne und Regen aufhielten, vor dem Abwaschen der Kohlenrestchen durch den Regen bewahrten. — Dass die Tenne trocken gelegt war, ist bereits erwähnt; aber es war auch jedenfalls für geregelten Abfluss des Regenwassers bei den Wohnstätten Sorge getragen. So zieht z. B. bei der vorn als Beispiel gewählten Hütte von der Ostseite bis zur tiefsten Stelle an der Nordseite, wie schon angedeutet wurde, ein ca. 1,5 m breites Gräbchen hin und wendet sich dann bergab. Es wurde augenscheinlich jederzeit in guter Ordnung gehalten und das war auch nötig, weil ohnedies das abfliessende Regenwasser den aus lockerem Boden bestehenden Bergabhang zum Schaden der tiefer gelegenen Hütten rasch zerrissen haben würde. Beachtenswert ist auch, dass dies Entwässerungsgräbchen, wie das auch anderwärts beobachtet wurde, nicht die ganze Plattform der Hütte, sondern nur einen Teil derselben umzieht. Es lässt sich das leicht und einfach dadurch erklären, dass man das vom Dache herabfliessende Wasser an einer ganz bestimmten Stelle zu Boden und in das Entwässerungsgräbchen leitete. Aber das war ohne eine unseren Regenkandeln ähnliche Einrichtung unmöglich. Das vom Dache herabfallende Regenwasser wurde auch in sehr zweckmässiger Weise zum Verbrauche aufgefangen. Auf der Nordseite des grössten Gebäudes der Niederlassung fand sich z. B. eine Grube von 6,20 m Länge, 2,60 m Breite und 1,50 m Tiefe

— Tafel V. 12 — deren aus durchlässigem Boden bestehende Nordwand mit Thon gedichtet war. In ihr haben wir jedenfalls eine Cisterne zu erkennen. Auf ihrer Ostböschung war auch das Loch zu sehen, welches das wohl aus einer Kandel einfliessende Regenwasser in diese Böschung gewühlt hatte. Eine noch interessantere Vorrichtung zur Wasserversorgung fand sich beim Aufdecken einer gewöhnlichen Wohnstätte am oberen Rande des nach dem Platzer Bache steil abfallenden Hanges östlich des erwähnten grossen Gebäudes — Fig. 1. — Hier liegt an der Nordwestecke der Hütte eine 1,5 m lang, 1 m breit und 0,8 m tief in den unteren festen Bimssand und den Fels eingeschnittene Grube, von deren Rand ein Gräbchen in eine zweite, etwas tiefer gelegene Grube von 2,8 m Länge, 2 m Breite und 1 m Tiefe führt, deren Wände nach der Thalseite hin, wo der Boden durchlässig ist, gleichfalls mit Thon gedichtet sind. Das Wasser war hier aus dem 40 m tiefer vorbeifliessenden Platzer Bach bei einem Neigungswinkel von 30° nur mühsam zu beschaffen. Man sammelte deshalb das vom Dache herabfallende Regenwasser in der unmittelbar neben der Hütte gelegenen Grube an. War diese vollgelaufen, so wurde der Ueberschuss zur weiteren Benutzung in die etwas tiefer gelegene grössere Grube geleitet.

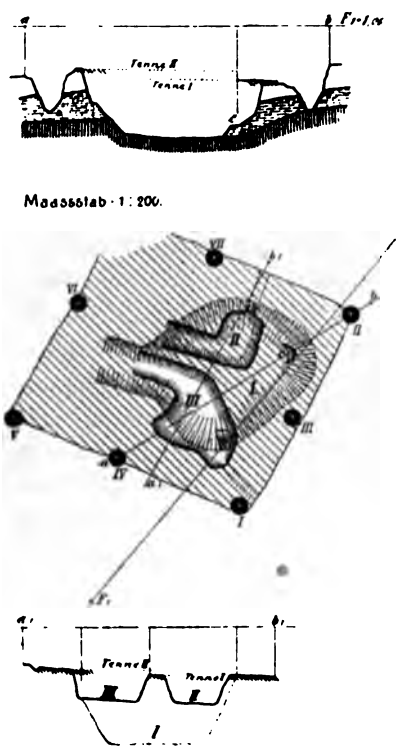

Fig. 2. *Wohnstätten übereinander*

Von Interesse ist, dass beim Aufdecken einer Hütte unter der Tenne auch noch Reste einer älteren, ganz anders konstruierten Wohnstätte zum Vorschein kamen. Der aufgegrabene Hügel liegt 150 m südwestlich des grossen Baues und 60 m nördlich des mittleren der am Nordhange des Fichtenkopfes hinführenden Waldwege — Tafel III und Fig. 2. — Die Ausgrabung förderte zuerst die wohlerhaltene Tenne einer grösseren Wohnstätte von 7 m Länge und 6,20 m Breite zu Tage. Die Tenne ist von 8 Pfostenlöchern umgeben, deren eines allerdings nicht ausgegraben werden konnte, weil eine grosse Buche darüber sitzt. Die ziemlich grosse Feuerstelle III lag in der Südecke der Tenne und war wie diese sehr gut erhalten. Sie zeigte die Eigentümlichkeit, dass nicht nur in der tiefen Einbuchtung nach Süden, sondern auch in einer anderen Einbuchtung nach Osten hin die Wände hart gebrannt und beide Stellen durch einen dicht an die Wand gedrückten, bis nahe zur Tennenkante hinaufreichenden kegelförmigen Thonklotz voneinander getrennt waren, zwischen dem und der oberen Grubenwand ein von Russ geschwärztes Kanälchen durchzog. Ob in der südlichen Einbuchtung sich vielleicht auch noch ein Zugloch befunden hatte, konnte nicht mit Sicherheit ermittelt werden, da das betreffende Wandstück an einem Sonntage

von irgend einem unvorsichtigen Besucher heruntergetreten worden war. Die genauere Untersuchung dieser Feuerstelle ergab sehr bald, dass ihre ganze Ostwand aus Thonbrocken mit Rillen und Löchern, wie sie häufig als Wandreste von nicht abgebrannten Hütten aufgefunden wurden, aufgebaut war. Eine Durchbrechung dieser Wand führte in die Feuerstelle II. Sie war etwas kleiner, als die zuerst aufgedeckte, ihr Boden lag ca. 0,30 m tiefer, sie war auch nicht in die zuerst aufgedeckte Tenne eingeschnitten, sondern lag unter derselben und zwar unter ihrer nordöstlichen Hälfte. In ihrer Nordostwand fand sich das übliche Zugloch, dessen genauere Untersuchung ergab, dass die zweite Feuerstelle in eine zweite Tenne eingeschnitten war, die 0,15 m tiefer lag, als die zuerst aufgedeckte. Der Befund der Ausgrabung sprach also dafür, dass hier eine Hütte unter Verschiebung der Feuerstelle, aber unter Beibehaltung der alten Pfostenlöcher, umgebaut und dabei die Tenne erhöht worden war. Aber die Fortsetzung der Grabungen ergab noch mehr: Die Wände und der Fussboden dieser zweiten Feuerstelle waren gleichfalls aus Thonbrocken mit Rillen und Löchern, also aus den Resten eines noch älteren Baues zusammengesetzt und die weitere Untersuchung lehrte, dass dieser ältere Bau eine Wohngrube I von 4,5 m Länge und 3,5 m Breite war, deren Boden 1,65 m bezw. 1,80 m tiefer lag, als die Tennen der beiden später auf aufgeschütteten Plattformen errichteten Hütten. Die Wohngrube I hatte in der Ostecke, nicht in den Boden vertieft, sondern etwa 0,30 m erhöht und etwas in die Wand eingeschoben, ihre Feuerstelle *c* und gegenüber in der Nordwestecke den Eingang in Form einer mit Steinchen festgemachten schiefen Ebene. Auch der Fussboden war mit Steinchen bedeckt. Die Thonbrocken mit Rillen und Löchern mit Flechtwerkabdrücken rührten wohl von den Wänden und dem Dache her, mit denen die Grube einst überbaut war. Ob diese Grube noch derselben Kulturperiode angehörte, liess sich durch Fundgegenstände nicht ermitteln, da die einzige in ihr zum Vorschein gekommene Scherbe keine charakteristischen Merkmale zeigte. Eine ähnliche, aber etwas kleinere Wohngrube, als die hier aufgedeckte, fand sich auch an einer andern Stelle der Niederlassung, nämlich an der Südostecke des grossen Gebäudes am Nordhange des Fichtenkopfes im Steinrausch — Tafel V. 2. — Sie ist 3,50 m lang, 2 m breit und 1 m tief, hat sauber hergestellte, mit einer Thondecke festgemachte Wände und an ihrer Südseite in einer kleinen Wandeinbuchtung ihre Feuerstelle. Sie ist älter, als jenes grosse Gebäude, denn sie liegt unter seiner Tenne, auch ist eins seiner Pfostenlöcher durch ihre westliche Böschung getrieben. Aber die in ihr gefundenen Scherben unterschieden sich nicht von den auf der Tenne des darüber liegenden grossen Gebäudes gefundenen. Obgleich älter, als dieses, gehört die Grube also doch jedenfalls derselben Kulturperiode an. — In dieser scheint sich also hier, was den Bau der Wohnungen betrifft, ein grosser Fortschritt vollzogen zu haben, der darin bestand, dass man es lernte, aus einer feuchten Erdgrube auf eine erhöhte trockene Plattform hinaufzusteigen![4])

[4]) Von den meisten der noch früheren Kulturperioden angehörigen Trichtergruben, die ich bis jetzt gesehen habe, unterscheiden diese beiden Wohngruben sich wesentlich. Sie sind mit Feuerstellen und Eingang recht sauber in den Bimssand eingeschnitten, der Eingang und der Fuss-

Ueber das etwaige Vorhandensein von Nebengebäuden bei den Hütten, von Ställen und Pferchen für Haustiere und dergl. haben eingehendere Untersuchungen noch nicht stattgefunden. Aber sie sind wohl vorhanden gewesen; denn an vielen Stellen liegen immer einige Hügel in Gruppen so dicht nebeneinander, dass sie sich berühren und in einer dieser Gruppen — Fig. 1 — fand ich neben zwei Tennen mit Feuerstellen auch die einer Hütte ohne Feuerstelle, also die einer Hütte, die nicht von Menschen bewohnt war. Bei zwei grösseren Gehöften sind gleichfalls bereits die Reste von Nebengebäuden gefunden worden, wie dort erwähnt werden soll.

4. Grössere bauliche Anlagen. Ausser den gewöhnlichen Wohnstätten wurden bis jetzt auch die Reste von drei grösseren baulichen Anlagen gefunden. Eine dieser liegt in der obengenannten kleinen Gruppe in der Waldecke nächst Neuhäusel, der auch die oben beschriebene gewöhnliche Wohnstätte entnommen wurde. Diese Gruppe — Taf. IV — besteht aus zwei grösseren Bauten, deren volle Aufdeckung wegen starker Bewachsung unterblieb, einer nach Osten anschliessenden kleinen Gräbergruppe und einer nach Norden hin bis zu einer Quelle am Berghang hinabziehenden Gruppe gewöhnlicher Wohnstätten, von denen eine — *G* — ganz aufgedeckt wurde. Zu Tafel IV ist zu bemerken, dass die beiden Gräber I u. VI auf ihr der Raumersparnis halber um 4,25 cm nach links verschoben worden sind. Der nördliche der beiden grösseren Bauten war, wie es scheint, viereckig und hatte eine trapezförmige Tenne. Er hatte eine Länge von 13 m und eine grösste Breite von 7,40 m. Nach Süden hin war er mit einem Vorbau versehen. In der Längenachse der starken und gut erhaltenen Tenne wurden fünf in geradliniger Flucht befindliche Pfostenlöcher aufgedeckt. Hier sassen wohl einst die Stützen, welche den Firstbalken des Dachstuhls trugen. Auf der Nordseite liegen nach der Mitte, neben dem zur Wand gehörigen starken Pfostenloch noch drei kleinere Pfostenlöcher, die mit jenem einen Rhombus bilden, dessen Bedeutung ich nicht zu erklären vermag. An diese Pfostenstellung schliesst sich nach Osten hin ein rechteckiger Klotz jener aus Thon und Steinen hergestellten betonähnlichen Masse an, die bei den Gebäuden der Niederlassung stets benutzt wurde, wenn eine grössere Festigkeit erzielt werden sollte. Die Feuerstelle ist bis jetzt noch nicht gefunden worden. Vielleicht liegt sie auf der überwachsenen Stelle der Nordwand; denn das hier nach Süden anschliessende Tennenstück war hart gebrannt. Nach Osten hin springt die gut erhaltene Tenne wahrscheinlich über die Ostwand des Hauptgebäudes, die ich hier in der Flucht der beiden auf Tafel IV verzeichneten starken Pfostenlöcher sehen möchte, vor und wird durch vier nicht genau in gerader Linie sitzende kleinere Pfostenlöcher gegen die Gräber hin abgeschlossen. Die Sache ist an dieser Stelle noch dunkel. Bemerkenswert ist noch, dass im Nordosten die Tenne 1 m weit über das Grab V vorspringt, dass sie also wohl jünger ist, als dieses Grab, welches wegen der gerade in ihm gemachten Funde für die Datierung

boden sind mit kleinen Steinen befestigt. Aber die schwärzliche Einfüllung fehlt ihnen und damit leider die häufigen Kulturreste, welche bei vielen Trichtergräbern die Zeitbestimmung so sehr erleichtern.

von Bedeutung ist. Von dem zweiten, südlich dieses Hauses gelegenen Gebäude konnte wegen starker Bewachsung und eines an seiner Westseite hinziehenden, vielbegangenen Weges noch kein genügend grosser Teil aufgedeckt werden. Seine Länge steht deshalb noch nicht fest, seine grösste Breite aber beträgt 9,60 m. Die Tenne desselben ist ebenfalls gut erhalten, aber nicht so dick und fest, als die des soeben beschriebenen Baues. Auf der Ost- und der Westseite sitzen die starken Pfostenlöcher in geradlinigen Fluchten. Auf der Nordseite aber sitzen sie unregelmässig und sind klein. In ihrer Flucht läuft ein Gräbchen, das in eine kreisförmige Grube von 1,10 m Breite und nur 0,78 m Tiefe einmündet, dessen Wände aus durchlässigem Bimssand bestehen. Neben ihr, aber isoliert, liegt eine zweite Grube mit denselben Wänden von 2,13 m Länge, 1,40 m Breite und 0,90 m Tiefe. Eine befriedigende Erklärung fehlt noch; aber der ganze Befund könnte doch zu der Vermutung Veranlassung geben, dass der zuerst besprochene Bau, der bezüglich seines Grundrisses auch anderwärts ein Analogon findet, der Hauptbau, der andere dagegen ein Nebenbau gewesen sei und dass bei Letzterem die Ost- und Südwand vielleicht nach Aussen, die Nordwand aber nach dem Innern eines Hofes gerichtet gewesen sein könnten. Erwähnt muss noch werden, dass die Gräber I und V, von denen später noch die Rede sein wird, ein Männergrab und ein Frauengrab, die besten Fundstücke geliefert haben.

Mindestens ein grösseres Gebäude, wahrscheinlich aber deren mehrere liegen auch in der Nähe der Stelle, wo die Hillscheider Chaussee und die Montabaurer Staatsstrasse sich schneiden, bei Punkt *a* der Uebersichtskarte. Denn hier sind Spuren einer Feuerstelle, eine Vorratsgrube, Pfostenlöcher und verschiedene Stücke einer gut konstruierten Tenne zum Vorschein gekommen. Aber eine genauere Untersuchung der betreffenden Stelle, die auch sonst noch Interesse bieten wird, steht noch aus.

Die interessanteste bauliche Anlage in der Niederlassung ist aber jedenfalls ein grösseres Gebäude am nördlichen Abhange eines ungefähr in ihrer Mitte, im Walddistrikt „Eitelborner Steinrausch", aufsteigenden, mit Fichten bestandenen, kleinen aber steilen Bergkegels — Tafel V. — Hier springt, ca. 50 m über der Thalsohle, ein kleines Plateau vor, dessen steile Gehänge auf der Nordost-, Nord- und Nordwestseite vom Platzer Bach umflossen werden. Auf diesen Hängen liegen bis zum Rande des Plateaus hinauf Wohn- und Grabhügel in grosser Zahl; aber das Plateau selbst erschien von solchen Hügeln frei. Ich zog deshalb hier schon bei Beginn der Untersuchungen im Herbste 1899 in der Richtung O_1. I, II, III — Tafel V — einen Versuchsgraben, welcher Scherben, drei Pfostenlöcher und die Grube II zu Tage förderte. Einige weitere Gräben senkrecht zu dem ersten deckten schon damals noch mehr Pfostenlöcher auf, die augenscheinlich einer Anlage von grösseren Abmessungen, als sie die bis dahin bekannten Hütten besassen, angehörten und auch erkennen liessen, dass die Mehrzahl der aufgefundenen Scherben, wie bei den gewöhnlichen Hütten, auf einer aus Thon und Sand hergerichteten Tenne lag. Die im Frühjahr 1900 fortgesetzten und im Herbst

1901 zum Abschluss gebrachten Untersuchungen zeigten, dass es sich hier um einen Bau handelte, der in seinen beiden Achsen 29 bezw. 28 m mass und dass weiter von der Tenne dieses grossen Baues die Ueberbleibsel eines älteren, wesentlich kleineren Baues bedeckt waren. Tafel V zeigt den Grundriss dieser baulichen Anlage, wie er im Herbste d. J. durch fast vollständige Aufdeckung klargestellt werden konnte.

Die obere Tenne ist fast ausnahmslos gut erhalten und meist, wie bei den kleineren Bauten, durch zahllose Kohlenpartikelchen dunkel gefärbt. Auch die untere ältere Tenne zeigte sich, wo sie aufgedeckt wurde, meist noch in gutem Zustande. Der Höhenunterschied der beiden Tennen beträgt durchschnittlich 0,15 bis 0,20 m. Auf Tafel V sind beide durch Schraffierung angedeutet. Die doppelten Schraffierungslinien zeigen die untere Tenne. Auf der südlichen Hälfte der Westseite und dem westlichen Teile der Südseite springt die obere Tenne nur 0,25 bis 0,30 m über die untere vor, wie eine Erhöhung der Tenne um 0,15 bis 0,20 m bei etwaigem Umbau es mit sich brachte. Eine Verschiebung der Tennengrenze ist also hierin nicht zu erkennen. Auf der ganzen Ost- und der ganzen Nordseite dagegen hat eine solche stattgefunden und es zeigt sich, dass die Erneuerung der Tenne gelegentlich einer bedeutenden Vergrösserung des Baues nach zwei Richtungen hin vorgenommen wurde.

Die Pfostenlöcher sind, gleichfalls wie bei den kleineren Bauten, durch den Bimssand bis in die Schichte von grauem Thon getrieben, welcher als Verwitterungsprodukt über dem Fels liegt. Ihre Tiefe ist deshalb nicht überall die gleiche. In der Nähe der Linie VI, VII, wo der Felsgrund höher hinaufsteigt, schwankt sie zwischen 0,60 m und 0,90 m, westlich der Linie a_8 b_8, wo das Gelände fällt, steigt die Pfostenlochtiefe bis 1,10 m, auf der östlichen Hälfte der Nordfront VII_3 A_2, wo der Fels höher heraufsteigt, beträgt sie durchschnittlich nur 0,80 m auf der Westseite dieser Front, aber wo der Abhang beginnt, steigt sie auf 1 m. Als Durchschnitt der Tiefe überhaupt kann man die Zahl 0,95 m annehmen. Das Holz der Pfosten ist in dem lockeren Boden, der dem Wasser und der Luft mit Leichtigkeit den Durchgang gestattet und die Zersetzung begünstigt, verschwunden, der Inhalt der Pfostenlöcher besteht hauptsächlich aus Humus mit Kohlenpartikelchen und einzelnen Scherben. Die Scherben sind wohl beim Einsetzen der Pfosten zufällig in das Loch gekommen, der Humus ist in dem Maasse, als das Holz schwand, nachgerutscht und das regelmässige Vorkommen der Kohlenpartikelchen findet vielleicht in der Annahme, dass man, wie einige Jahrhunderte später bei den römischen Holzbauten, die eingesetzten Pfosten unten ankohlte, seine Erklärung. Auch Bimssand findet man häufig in den Pfostenlöchern, aber derselbe ist stets mehr oder weniger mit Humus vermischt und unterscheidet sich dadurch von den aus reinem Material bestehenden Wänden der Löcher. Soweit er nicht beim Einsetzen der Pfosten eingefüllt wurde, ist auch er durch Nachrutschen beim Schwinden des Holzes in die Gruben gelangt. Häufig stösst man auch auf harte Erdbrocken oder ein festes betonartiges Gemenge des hier vorkommenden grauen Thons mit Steinen. Man hat eben den Pfosten durch Stampfen des vielleicht vorher nass gemachten Einfüllgrundes oder Benutzung jenes betonartigen Gemenges eine

festere Stellung zu geben gesucht. Es findet sich das namentlich bei den weniger tiefen Pfostenlöchern auf der Ostseite. Die Pfosten sind nicht eingeschlagen, sondern in vorher gegrabene Löcher eingesetzt worden. Die Löcher sind verhältnismässig breit, in der Bimssandschicht 0,30 m bis 0,60 m und ihre Breite ist ungleich. Das findet aber eine einfache Erklärung in dem Boden, durch den sie getrieben werden mussten, den leicht beweglichen Bimssand, bei dem ein gelegentliches Zusammenrutschen der Wände weder beim ersten Anlegen der Löcher, noch beim späteren Ausräumen derselben vermieden werden konnte. Bei breiteren Pfostenlöchern sass der Pfosten nicht in der Mitte, sondern an der Wand der Grube, was in Einschnitten in die über dem Fels liegende Thonschichte, in hier noch sitzender festgestampfter Erde oder in Brocken des oben genannten Gemenges aus Thon und Steinen zu erkennen ist. Berücksichtigte man aber das alles bei den Ausgrabungen, so ergab sich, dass, wie bei den Hütten, die Pfosten in der Regel in geraden Linien sassen, dass die Fluchtlinien sich aber nicht rechtwinklig schnitten. Gerade Linien abzustecken verstand man also bereits; aber man kannte noch nicht den rechten Winkel, was ja auch bereits gewisse Kenntnisse in der Geometrie vorausgesetzt haben würde. Die Profile $a_4\, b_4$, O_1 IV und $q\, p_4$ zeigen die Durchschnitte durch einige Pfostenlöcher. Bei $a_4\, b_4$ ist das Pfostenloch durch ein älteres Grab und die hier 0,20 m hohe Thonschichte bis in den Fels getrieben. Es zeigt sich hier, dass der im Maximum 0,25 m starke Pfosten wahrscheinlich rund war. Bei Profil O_1 IV hat sich Pfostenloch I nicht gut gehalten. Es fällt in den ersten Versuchsgraben und musste mehrfach ausgeräumt werden. Dadurch sind die Bimssandwände abgenutzt und das Loch ist weiter geworden. II ist kein Pfostenloch, sondern eine Grube für andere Zwecke. Pfostenloch III und die nach Norden hin folgenden haben sich ziemlich gut gehalten und zeigten bei der Schlussaufnahme noch ihre ursprüngliche Weite. Neben III liegt in derselben Grube, aber aus der Linie O_1, I, III, IV etwas abweichend, ein zweites um einige Centimeter tieferes Pfostenloch. Hat hier einmal eine Veränderung stattgefunden oder hat der eine Pfosten zur Verstrebung des anderen gedient? Das nächste im Profil gezeichnete Pfostenloch liegt, gleichfalls etwas aus der Linie O_1 IV abweichend, am Ostrande der zur Aufnahme des Pfostens hergerichteten Grube. Bei Profil $q\, p_4$ sind die Bimssandwände des Loches gleichfalls stark abgenutzt, es ist jetzt breiter geworden, als es bei seiner Aufdeckung war; aber die Vertiefung in seiner Mitte hat sich gut erhalten.

Bemerkenswert ist, dass die Pfostenlöcher und auch die übrigen Gruben, die in der Niederlassung aufgedeckt wurden, bis auf einige seltene Ausnahmen, nur bis auf den Felsboden und nicht bis in denselben vertieft sind. — Der Grund ist vielleicht in der Unvollkommenheit der Werkzeuge zu suchen, die in der Hallstatt-, d. h. der frühen Eisenzeit, wohl noch nicht aus Eisen, sondern immer noch aus einem anderen, weniger geeigneten Material hergestellt wurden.

Ausser den Pfostenlöchern wurden bei Aufdecken des Gebäudes auch einige grössere Gruben gefunden, die teilweise von den Tennen bedeckt, teilweise von ihnen frei gelassen waren. Ueber der schon beim Ziehen des ersten Versuchsgrabens im Herbste 1899 aufgedeckten Grube II wurde bei der Aufdeckung

von beiden Tennen nichts bemerkt. Auf der Südostseite ist sie mit einem kleinen, scharf eingeschnittenen Gräbchen versehen, das mit Humus, in dem sich einzelne Kohlenpartikelchen fanden, gefüllt war. Dieses Gräbchen erinnert an die Zugkanälchen neben den Feuerstätten der kleineren Wohnstätten, dagegen ist von einer durchs Feuer gehärteten Wand, wie sie sonst bei Aufdeckung dieser Gruben gefunden wurde, hier nichts mehr zu sehen. Wiederholen muss ich aber, dass die Aufdeckung der betreffenden Grube in den September 1899 fällt, wo weder ich, noch meine Arbeiter bereits die nötigen Erfahrungen gesammelt hatten. Eine zweite Grube — 12 — zeigt das Profil $q\ p_4$. Sie liegt ausserhalb des Baues, an der Nordfront desselben und seine hier einen Meter über die Reihe der Pfostenlöcher vorspringende Tenne tritt bis an ihren Südrand heran. Leider konnte diese Tenne an der Stelle, wo das Profil $q\ p_4$ aufgenommen wurde, nicht erhalten werden, weil die Nordwand des hier aufgedeckten Pfostenlochs im oberen beweglichen Bimssand z. T. zusammenrutschte. Die Grube ist 6,20 m lang, 2,70 m breit und ihre Sohle liegt 1,50 m unter dem Niveau der Tenne. Die Nordwand ist dem ziemlich steil abfallenden Hang zugewandt und besteht in ihren oberen Partieen aus Humus und der oberen durchlässigen Bimssandschichte. Man hat sie durch Auflegung einer 0,15 bis 0,20 m hohen undurchlässigen Schichte aus grauem plastischem Thon wasserdicht gemacht. Wir haben es hier jedenfalls mit einem der auch anderwärts gefundenen Behälter zur Aufnahme von Regenwasser zu thun. Auf der Mitte der Ostseite zeigt sich noch das Loch, welches das wahrscheinlich vermittels einer wohl hölzernen Kandel vom Dache herabfallende Regenwasser hier in den Boden gewühlt hat. Drei weitere, von den Tennen nicht überdeckte Gruben, nämlich Grube 10, deren Schnitt Profil 0_1 IV in seiner nördlichen Partie zeigt, Grube 11 (s. Profil $a_7\ b_7$) und Grube 3 (Profil $a_2\ b_2$) müssen im Anschluss an die Einteilung des Grundrisses des Baues besprochen werden. Ueber die zwischen den beiden Punkten VI und VI_1 des Planes V eingezeichnete Grube 2 ist oben bereits das nötige gesagt worden (s. S. 155). — Durch die obere Kante ihrer Westböschung ist das südöstliche Eckpfostenloch des grossen Hauses getrieben. Gleichfalls unter der jüngeren Tenne liegt eine andere Grube — 7 —. Sie ist 2,20 m lang, 0,70 m breit und 0,40 m tief in den Bimssand geschnitten. In der Humuseinfüllung fanden sich einige wenige Scherben und Kohlen und auf der Sohle lag eine längliche Steinsetzung. Ich möchte die Grube 7 als ein älteres Grab ansprechen. Die beiden Gruben 5 und 6, nordwestlich von der Grube, II sind von der älteren und der jüngeren Tenne überdeckt. Sie zeigten Kohlen und Scherben in derselben Weise, wie die Wohngrube 2 und das Grab 7, im übrigen aber nichts charakteristisches. Ich möchte über ihre Bedeutung noch kein Urteil abgeben. Beide werden von je einem Pfostenloch der darüberliegenden baulichen Anlage geschnitten. Eine weitere Grube — 1 — an der Südfront, Profil $a_6\ b_6$, wird bis zur Mittelachse von den beiden Tennen bedeckt. Sie ist in den Fels vertieft und stellt ein Grab dar. Das Gleiche gilt auch noch für zwei Gruben in der Nordwestecke des Baues, deren eine — 8 — zur Hälfte, deren andere — 9 — dagegen ganz von der jüngeren Tenne überdeckt ist. Durch 8 ist wieder ein Pfostenloch getrieben. Zu den Gruben 8 und 9 gehören die Profile $a_1\ b_1$ und $a_5\ b_5$.

Wie Tafel V erkennen lässt, wurden durch die Aufdeckungen im letzten Herbste die Grenzen der beiden Tennen genau bestimmt und auch über die Verteilung der Innenräume des Baues bereits ein Bild gegeben, das allerdings noch vervollständigt werden muss. Vor allem fällt die Anordnung der Pfostenlöcher an der Nordostecke ins Auge. Hier ist jedes Tennenstück so sorgfältig mit der Erdsonde untersucht worden, dass ich nicht annehmen kann, irgend ein Pfostenloch sei übersehen worden. Die Pfostenlöcher, deren sicherlich noch eins gerade im Schnittpunkte der beiden Fluchtlinien unter einem grossen Baume mit starkem Wurzelstock zu finden ist, bilden hier jedenfalls die Reste der Wände eines Saales. Er hatte bei 11,50 m Länge eine Breite von 9,5 m. Seine Südwestecke war eingezogen und auf der Ostseite befand sich ein Vorbau. Der Flächenraum der Tenne dieses stattlichen Raums beträgt, von dem Vorbau abgesehen, 92,50 qm. Er bietet aber auch nicht nur durch seine Abmessungen, sondern auch durch die Anordnung der Tenne und zwei in diese eingeschnittene Gruben noch ganz besonderes Interesse. Die Südwestecke der Tenne bildet eine erhöhte Plattform von 6,20 m Länge und 4,20 m Breite, die auf einer von k_1 nach Süden ziehenden Linie — siehe Profil k_2 k — ihre Westgrenze hat. Die östliche der beiden in die Tenne eingeschnittenen Gruben — 11 — stösst von Norden an die erhöhte Plattform an und von dieser führt eine schiefe Ebene, die unter dem Wurzelstock einer Buche zu erkennen ist, bei k_3 auf den niedriger gelegenen Teil der Tenne herab — Profil a_7 b_7. — Von da gelangt man dann in westlicher Richtung wieder auf einer schiefen Ebene ins Innere der Grube 11. Dieselbe ist ein Vierseit mit abgerundeten Ecken, dessen beide Achsen 3,50 m messen. Ihr Boden liegt 1 m tiefer, als der höher gelegene und 0,60 m tiefer als der niedriger gelegene Teil der Tenne des Saales. Die Süd- und die Nordwand der Grube und die Abrundungen haben sehr steile, die Mitten der Ost- und der Westseite dagegen sehr flache Böschungen. Nach Westen hin befinden sich in der Grube vier Pfostenlöcher, die ungefähr je 0,20 breit und bis zu 0,15 m in den Boden vertieft sind. Neben der Grube, auf der unteren Tenne, liegen die Reste einer aus grauem Thon und Steinen aufgebauten Bank, wie ich sie wiederholt bei den kleineren Wohnstätten neben der Feuerstelle gefunden habe. Neben der Grube 11 liegt eine wesentlich kleinere, aber 0,20 m tiefere, zweite Grube — 10 —, deren Längsschnitt auf Profil O_1 IV zwischen III und IV zu erkennen ist. In der unteren Kante ihrer Böschungen zeigen sich kleine Einschnitte in den gewachsenen Grund, in welche wohl einst Hölzer eingesetzt waren, die zur Befestigung der ziemlich steilen Wände gedient haben möchten. Einige Andeutungen sprechen dafür, dass in ihrer Ostwand, da wo in der Nachbargrube, deren Eingang gegenüber, die sehr flache Böschung aufgedeckt wurde, zwischen den beiden benachbarten Gruben eine Verbindung hergerichtet war. Ueber die Bedeutung dieser beiden Gruben kann man nur Vermutungen aussprechen, die naturgemäss immer mehr oder weniger unsicher sein müssen. Eine solche Vermutung drängt aber der Vergleich mit der an der Nordwestecke des grossen Hauses gelegenen Hütte auf — Tafel V *P* — Auch in ihre Tenne sind zwei Gruben eingeschnitten. Die eine ist eine Feuer-

stelle mit dem typischen, ins Freie führenden Zugkanälchen auf der Südseite. Neben ihr liegt eine 0,30 m tiefere zweite Grube. Sie steht mit der ersten in Verbindung und ich möchte mich nicht lange besinnen, in ihr, wie das bei der oben beschriebenen Hütte in der Waldecke nächst Neuhäusel der Fall ist, einen Vorratsraum zu erblicken. Sollte hier, bei dem grossen Saale die Sache nicht vielleicht ähnlich liegen, sollte nicht Grube 11 die Feuerstelle und Grube 10 der Vorratsraum sein? Dann fände auch die an der Nordseite der Grube gelegene Bank ihre Erklärung, da ich ja solche Bänke bei den gewöhnlichen Wohnstätten wiederholt neben den Feuerstellen gefunden habe. Der Umstand, dass dann die Feuerstelle die Abmessungen einer kleinen Hütte hätte, kann kein Befremden erregen; denn auch bei den gewöhnlichen Wohnstätten sind Feuerstellen aufgedeckt, die so eingerichtet waren, dass neben dem Feuer mehrere Menschen Platz hatten, um sich zu wärmen oder gewisse Arbeiten auszuführen. Nimmt man aber an, dass die Grube 11 eine Feuerstelle gewesen sei, so findet man auch eine Erklärung für die vier Pfostenlöcher. Bei den Feuerstellen der gewöhnlichen Wohnstätten ist immer das nach aussen führende Zugkanälchen vorhanden, das nicht nur die Luftzufuhr vermittelte, sondern auch einen Teil des Rauchs nach aussen ableitete. Diese Einrichtung fehlt hier, aber es war doch wohl bei dem grösseren und gewiss auch vornehmeren Bau ein gewisser Ersatz für sie vorhanden. Ich wage es, die Hypothese aufzustellen, dass in den vier in den Boden der Grube eingeschnittenen Löchern einst vier Pfosten sassen, die über das Dach des jedenfalls einstöckigen Baues hinausragten und selbst ein Dach trugen, das vor Sonne und Regen schützte, aber zugleich durch einen zwischen beiden Dächern befindlichen freien Raum dem Rauch den Abzug gestattete. Durch Verbindung der vier Posten mit dem Balkenwerk des Hauptdaches konnte diesem kleinen, aber verhältnismässig hohen Bau leicht die nötige Stabilität gegeben werden. Aehnliche Einrichtungen habe ich bei älteren Häusern für industrielle Zwecke gesehen, ähnliche Einrichtungen finden sich noch jetzt bei alten niederländischen Bauernhäusern und eine ähnliche Vermutung spricht in „Schliemann, Tiryns", Kap. V, S. 247 auch Dörpfeld bezüglich der Rauchabführung im Megaron der Männer in dieser prähistorischen Burg aus. Die in Grube 11 gemachten Kohlenfunde unterschieden sich nicht von denen in anderen Feuerstellen. Einige Spuren wiesen darauf hin, dass das Feuer in ihrer Mitte gebrannt habe und die Scherben waren in ziemlich grosser Masse vorhanden. Besonderes Interesse aber verdienen zwei grosse Stücke von Reiber und Reibsteine einer Handmühle aus Basaltlava und zwei durchlöcherte runde Gebilde aus Thon, deren eines, welches leider abhanden gekommen ist, sicherlich ein Spinnwirtel war, während über die Bedeutung des zweiten — Fig. 6, 1., S. 181 — noch ein Zweifel bestehen muss. Die Funde sprechen dafür, dass in dem Raume auch gesponnen und gemahlen wurde.

Ob der nach Osten angeschlossene Vorbau ein geschlossener Raum oder etwa eine offene Halle war, lässt sich zur Zeit nicht entscheiden. Dass zwischen diesem Raum und dem Saal eine Wand durchgezogen sei, lässt sich wohl aus der verschiedenen Höhe der Tennen schliessen — Profil k_2 k_1 bei k_3. — Eigentümlich ist das weite Vorspringen der Tenne in der Ecke bei VII_2, das sich übrigens auch an der Nordostecke des älteren Baues findet.

Im Westen schliesst sich an die guterhaltene Tenne des grossen Saales eine Fläche an, auf der nahe in denselben Fluchtlinien sitzende Pfostenlöcher aufgedeckt wurden, aber bis jetzt keine Spuren von gestampftem Thon gefunden werden konnten. Ein Gebäude hat hier wohl gestanden, dafür sprechen die Pfostenlöcher; aber einen gestampften Boden, wie die übrigen Gebäude, hat es sicherlich nicht gehabt. War es vielleicht ein Stall für Haustiere? Dann wäre die Lage der Cisterne an der Nordseite des grossen Gebäudes eine sehr gut gewählte gewesen. Bemerken muss ich noch, dass an der Westspitze der Wassergrube die zwischen ihr und der Wand des Saales hinziehende Tenne nicht, wie das sonst hier und da vorkommt, mit einem Gemenge von Thon und Steinen, sondern mit einer entschieden festeren Schicht aus kleinen Steinen festgemacht ist. Hatte das vielleicht darin seinen Grund, dass hier das zum Tränken der Tiere nötige Wasser geschöpft wurde?

Bei den Grabungen im Herbst 1900 glaubte ich auch an der Südwestecke des grossen Saales, wo sich die Einbuchtung befindet, eine Stelle ohne Tenne gefunden zu haben. Aber als ich in diesem Herbste die ganze Fläche der grossen Anlage von der bei den Grabungen allmählich aufgehäuften Erde freigemacht hatte, ergab sich, dass hier eine Täuschung vorlag. Die tennenlose Fläche rührte von einem wieder zugeworfenen Versuchsschnitt aus dem Herbste 1899 her. Trotzdem möchte ich beim Hinblick auf das hier befindliche Viereck von Pfostenlöchern und die Einbuchtung an der Südwestecke des grossen Saales den Gedanken an einen atriumartigen Innenhof auch jetzt noch nicht aufgeben, denn der in diesem Frühjahr von mir an anderer Stelle vorgebrachte Grund, dass man in der Mitte des letzten Jahrtausends vor Christi Geburt hierzuland noch nicht im Stande gewesen sei, einen Bau von solchen Abmessungen mit einem einzigen Dach von 18 oder vielleicht gar von 22,50 m Breite zu überspannen, besteht für mich noch jetzt und den an derselben Stelle von mir gegen das etwaige Vorhandensein einer dachlosen Tenne gemachten Einwand, dass sie sich im Regen nicht halten könne, möchte ich nach den im letzten Herbste gemachten Erfahrungen nicht mehr aufrecht erhalten. Denn damals haben die aufgedeckten Tennen die schwersten Regengüsse vorzüglich überstanden, wenn nur das Wasser nicht in strömende Bewegung kommen konnte. Dieser Bedingung ist aber bei einem Innenhof von selbst entsprochen. Der hier angenommene Innenhof, wenn er ein solcher war, hätte eine Länge von 11,50 m und eine Breite von 7,50 m gehabt. Hoffentlich findet sich für einen anderen als mich, recht bald die Gelegenheit, an anderen Gebäuden ähnlicher Art zu prüfen, ob solche Innenhöfe daselbst vorkommen oder nicht.

Betrachten wir die Südseite dieses nun einmal angenommenen Innenhofes, so stossen wir auf einen grösseren Bau, zu dem vielleicht bereits im Herbste 1900 an einer anderen Stelle der Neuhäuseler Niederlassung ein Seitenstück gefunden wurde. Es ist das der Hauptbau des grösseren Gehöftes in der Waldecke nächst Neuhäusel — Tafel IV. — Von dem nordwestlichen Eckpfostenloch der Hofseite des hier soeben besprochenen grossen Baues — Tafel V — bis zu ihrem nordöstlichen sehen wir eine Flucht von 7 Pfostenlöchern, die eine Länge von 11,50 m besitzt. Dass das östliche Pfostenloch um 0,6 m aus der Richtung

abweicht, darf uns nicht befremden, denn Aehnliches findet sich auch bei den Pfostenlöcherfluchten a_8 b_8 und VI_1 VII. Vor der Flucht dieser 7 Pfostenlöcher liegen dann noch zwei weitere, die wohl von einem auf der Nordseite des betreffenden Baues in den Hof vorspringenden Vorbau herrühren. Bei dem anderen Gehöfte in der Waldecke hat die allerdings noch nicht in allen Pfostenlöchern aufgedeckte Südseite des Hauptbaues eine Länge von 13 m und ihr war ein Vorbau mit zwei Pfosten nach Süden vorgelegt. Ob die Pfostenlöcher westlich der Reihe a_8 b_8 auf Tafel V zu dem eben erwähnten Hauptbau oder vielleicht, wie ihre eigentümliche Verteilung sogar vermuten lässt, zu einem Nebenbau gehörten, ändert wenig an der Sache. War Ersteres der Fall, so war der hier — Tafel V — in Betracht kommende Bau, welcher die Südseite des Innenhofes bildete, eben nicht nur breiter, sondern auch länger, als der Hauptbau des Gehöftes in der Waldecke. Die Westseite des Hofes wurde durch ein schmales Gebäude von unregelmässiger Form gebildet, das sich an die oben besprochenen Räume ohne Tenne anschloss, aber selbst mit einer Tenne versehen war.[5])

Der Innenhof wird der Länge nach durch die Nordgrenze der Tenne des älteren Gebäudes geschnitten. Es wirft sich nun die Frage auf, war das jüngere Gebäude ein vollständiger Neubau oder der Hauptsache nach ein Erweiterungsbau mit Beibehaltung bereits vorhandener Teile. Ich muss auf Grund der bis jetzt gemachten Erfahrungen der letzten Annahme beipflichten.

Auf das Vorhandensein zweier Anlagen von verschiedenem Alter schloss ich bei Beginn der Untersuchungen aus dem Nachweis von zwei übereinanderliegenden Tennen und von Abweichungen in der Richtung der Fluchtlinien der Pfostenlöcher. Letzterem Grunde kann ich nach den seitdem gemachten Erfahrungen keine Berechtigung mehr zugestehen. Die Fluchtlinien verlaufen im allgemeinen gradlinig, aber sie schneiden sich nicht rechtwinklig. Die Normalform des Grundrisses der Gebäude ist nicht das Rechteck, sondern das Trapez. So fand ich es bei allen Wohnstätten der Neuhäuseler Niederlassung, so fand ich es in den letzten beiden Jahren bei wohl der La Tènezeit angehörenden Gebäuden bei Butzbach, so wurde es auch bei den Ausgrabungen auf dem Mont Beuvray bei Autun zwischen Saone und Loire in Frankreich, der Gallierstadt Bibrakte, bei den der späten La Tènezeit angehörenden Gebäuden gefunden. Ich sehe deshalb in dem Mangel an Parallelismus im Lauf der beiden Fluchten der Nord- und der Südwand jetzt keinen Grund mehr zu der Annahme, dass sie

[5]) Lagen die Räume westlich der Linie a_8 b_8 in der älteren Anlage im Hauptbau, so hatte dieser eine Länge von 15,00 m und eine mittlere Breite von 13,00 m. Auf den erweiterten Bau käme dann eine mittlere Breite von 22,70 m. Lagen die Räume westlich von a_8 b_8 in der älteren Anlage in einem Anbau, so hätte der ältere Hauptbau eine Länge von 11,00 m bei einer mittleren Breite von 10,50 m, und der erweiterte Bau, wenn seine Westfront etwa in die Linie a_8 b_8 fiel, immer noch eine für die Spannweite eines Daches sehr bedeutende Breite von 18,30 m. Bei dem grössten Holzbau im Quartier der Emailleure in der Gallischen Stadt auf dem Mont Beuvray — Bulliot, fouilles de Mont Beuvray, Tome II, Plan II des fouilles en 1869, Quartier CC — beträgt die Breite nur 10 m und bei einem von mir im letzten Spätherbste bei Butzbach in der Wetterau aufgedeckten Bau, wohl aus der späteren La Tènezeit, beträgt bei 19,70 m Länge die grösste Breite ebenfalls nur 10 m.

etwa zwei verschiedenen Bauperioden angehören. Aber auch sonst gibt die Stellung der Pfostenlöcher keinerlei Veranlassung, auf eine Veränderung des Grundrisses bei dem Umbau zu schliessen. Dieser Umbau bestand vielleicht in einer unstreitig von Zeit zu Zeit nötig werdenden Erneuerung des Holzgerippes des alten Baues mit Benutzung der bereits vorhandenen Pfostenlöcher und Neuherrichtung der Tenne unter gleichzeitiger Erweiterung des Baues nach Norden und Osten hin. Diese Erweiterung wurde vielleicht durch die Errichtung des grossen Saales veranlasst, dessen eine Ecke bemerkenswerter Weise mit der Nordwestecke des älteren Baues zusammenfällt.

Bezüglich der inneren Einteilung kann die Untersuchung bei dem Gebäude auf der Südseite des Hofes noch nicht als abgeschlossen betrachtet werden. Hier wäre eine nochmalige genaue Untersuchung der Tenne mit Benutzung der Erdsonde angezeigt. In dem westlichen Teile dieses Gebäudes, jenseits der Linie $a_8\ b_8$, vielleicht auch in einem Anbau, lagen jedenfalls einige voneinander abgeschiedene Räume. Die sorgfältige Herrichtung ihrer beiden Tennen und Stücke von gut geglättetem Wandverputz lassen sogar darauf schliessen, dass sie vielleicht in beiden Bauperioden anderen Räumen gegenüber einen gewissen Vorzug genossen hatten. An einen dieser Räume stiess die Wassergrube 3 an, die sicher eins der interessantesten Objekte der ganzen Anlage ist. Sie ist 4,70 m lang, 2,50 m breit und von der Tenne an gerechnet 1,10 m tief, wovon 0,60 m auf Einschnitt in den Fels kommen (s. Profil $a_2\ b_2$). Auf der Ostseite hatte sie, wie es scheint, einen Eingang, auf der Westseite war ihre Wand durch zwei Pfosten der Flucht und einen etwas zur Seite sitzenden schwächeren Zwischenpfosten gestützt. Die Grube war jedenfalls ein Wasserbehälter; sie unterscheidet sich aber von den in der Neuhäuseler Niederlassung anderwärts aufgedeckten Cisternen wesentlich durch die eigentümliche Konstruktion der Nordwand. Bei den Cisternen ist immer eine Wand durch Auflegen einer Decke von Thon und kleinen Steinen wasserdicht gemacht. Hier sah man aber gerade an dieser Stelle den aus Fels bestehenden Teil der Grubenwand durchbrochen. Man hatte dann die Durchbruchstelle zwar wieder durch einen bis zur Tenne — Profil $a_2\ b_2$ — hinaufreichenden Damm aus der vielfach angewandten wasserdichten Masse — Gemenge von Thon und Steinen — geschlossen, aber in diesem Damme einen Kanal angebracht, mittels dessen das in der Grube angesammelte Wasser in eine anschliessende kleinere, aber 0,30 m tiefere Grube abfliessen konnte. Bei den heftigen Regengüssen Ende September d. J. machte ich die Bemerkung, dass die grosse Grube 3 sich bei jedem Regenguss etwa zur Hälfte mit Wasser füllte, aber dann in einigen Stunden sich immer wieder bis auf einen handhohen Rest entleerte. Diese Beobachtung veranlasste mich, jenseits des erwähnten künstlichen Dammes den Boden bis auf den Fels auszuheben, um zu untersuchen, in welcher Richtung thatsächlich das Wasser einen Abfluss gefunden hatte. Da zeigte sich denn vor allem, dass sich der Felsgrund westlich der Linie $a_8\ b_8$ rasch bergab senkte. Weiter fanden sich an der Stelle, die auf Tafel V der erste Pfeil angibt, zwischen der Felskante und dem Bimssand, Schlamm und Laub und zwar an einer Stelle, wo die Kante des abfallenden Felsbodens etwa in gleichem Niveau mit der tiefsten

Stelle der grossen Wassergrube liegt. Das Gleiche fand ich in der Richtung der drei anderen Pfeile. Und beim noch weiteren Verfolgen dieser Schlammspuren führten sie auf zwei sehr tiefe Gruben, die in Profil $a_1 b_1$ im Durchschnitt gegeben sind. Bemerkenswert ist dabei, dass das vorgenommene Nivellement — Profil $a_2 b_2$ und $a_1 b_1$ — für die tiefste Stelle der Grube 3 und die westliche Felskante der Sickergrube — Profil $a_1 b_1$ —, über die das Wasser bergab fliessen kann, eine Tiefe von 3 m und 3,15 m unter dem für die ganze Aufnahme des Baues angenommenen Horizont ergab, dass also eine vollständige Entleerung jener Grube auf diesem Wege möglich ist. Das interessante Ergebnis der betreffenden Untersuchung war also, dass die neben bewohnten Räumen des älteren, aber nach der Vergrösserung in ähnlicher Weise wohl noch weiter benutzten grösseren Baues gelegene Wassergrube durch ein künstlich angelegtes Kanälchen entleert und das Wasser unter Benutzung einer unmittelbar an sie anschliessenden und zweier weiteren nördlich von ihr gelegenen Sickergruben thalwärts geführt werden konnte.

Ueber die genauere Einteilung des grösseren Baues, in dem diese Grube liegt, in der früheren und späteren Periode und ebenso über die Raumverteilung der Erweiterung auf der südlichen Hälfte der Ostfront konnten die Arbeiten im letzten Herbste nicht mehr zum Abschluss gebracht werden. — Die Rekonstruktion des grossen Baues macht viel Bedenken, da als Material hierfür nur die Tennen, die Gruben und die Pfostenlöcher vorliegen. In der Hoffnung, dass es bald gelingen werde, anderwärts an einer ähnlichen Anlage eine vergleichende Prüfung vorzunehmen, habe ich es trotzdem gewagt, in Vorstehendem einige Gedanken darüber zu äussern, die ich mit allem Vorbehalte in Folgendem kurz zusammenfassen möchte:

Die ganze bauliche Anlage bestand wohl ursprünglich der Hauptsache nach aus einem grösseren Haus von 11,50 m bezw. 15 m Länge und 11 m bezw. 10,50 m mittlerer Breite, dem dann später, unter durch die wachsenden Dimensionen notwendig gewordener Zufügung eines Innenhofs, die Erweiterungsbauten angeschlossen wurden.

Eine ganz eigentümliche Anlage ist das auf Tafel V mit P_3 bezeichnete Viereck, das leider bei der Untersuchung zerstört werden musste. Es war ein viereckiger, fester Klotz aus jenem schon mehrfach erwähnten betonartigen Gemenge von Thon und Steinen von 2,40 m Länge, 1,90 m Breite und 0,50 m Höhe, dessen Westseite noch durch eine Steinkante verstärkt war. Das ganze Gebilde war auf eine reine Bimssandfläche aufgesetzt, die ausser wenigen zerstreuten Kohlen nichts zeigte. Das Ganze erinnerte mich an die Grabgrube 9, die bis zu ihrer Sohle mit jenem Gemenge ausgefüllt war, unterschied sich aber dadurch von ihr, dass die dort eingebetteten Scherben hier fehlten.

Als im Herbste 1899 auf dem Plateau nördlich von dem Fichtenkopfe ein System von Pfostenlöchern aufgedeckt wurde, das zu einem Bau von grösserem Umfang, als die gewöhnlichen Wohnstätten ihn besassen, zu gehören schien, glaubte ich, es sei vielleicht ein Tempel. Damals hatte Bodewig im Koblenzer Stadtwalde seine schönen Entdeckungen gemacht und als er mir unter

den Resten seines keltischen Merkurtempels die Reste eines älteren, aus Holz gebauten Tempels zeigte, konnte mich das in meiner Vermutung nur bestärken. Aber seitdem fand ich nichts mehr, was sie bestätigte. Vorübergehend dachte ich auch an ein sonstiges öffentliches Gebäude und nannte es Besuchern gegenüber scherzhaft das Rathaus. Aber die ganze Einrichtung und Einteilung des Baues, die Wassergrube an seiner Nordseite, der grosse Saal in der Nordostecke mit seiner grossen Feuerstelle und daneben liegender Grube und das Vorhandensein von abgeteilten Räumen, wie sie sich namentlich auf der Westseite zeigen, dann endlich die beweglichen Fundstücke sprachen doch nach und nach immer entschiedener dafür, dass es sich auch hier um eine Wohnstätte handle und zwar um eine solche, in dem ein bereits in grösserem Stil eingerichteter Haushalt geführt worden war. Schon das grössere Gehöfte in der Waldecke nahe bei Neuhäusel — Tafel IV — hat erkennen lassen, dass, als die Neuhäuseler Niederlassung blühte, zwischen ihren einzelnen Bewohnern ein Unterschied bestand, dass einzelne durch Besitz oder aus anderen Gründen hervorragten. Hier haben wir es wieder mit dem Wohnsitze eines solchen Mannes zu thun und zwar mit einem solchen, bei dem das noch deutlicher hervortritt. Sucht man das ganze Gelände ab, über das die grosse Niederlassung sich ausbreitet, so wird man keine Stelle finden, die für Errichtung eines Baues von hervorragender Bedeutung sich besser geeignet hätte, als das vom Platzer Bach umflossene und nach diesem steil abfallende Plateau am Nordabhang des Fichtenkopfes. Hier hat denn auch ein in seiner Bedeutung über die anderen hervorragender Mann seinen zwar primitiven, aber in seinen Abmessungen und in der Art seiner Anlage vor allen anderen sich auszeichnenden Wohnsitz errichtet. An einer anderen Stelle habe ich mich dahin ausgesprochen, dass in dieser Wohnung der Saal in der Nordostecke wohl eine ähnliche Rolle gespielt habe, wie in der prähistorischen Burg von Tiryns das Megaron der Männer und in den späteren mittelalterlichen Burgen der Rittersaal. Ich möchte auf Grund der seitdem angestellten Untersuchungen das wiederholen.

Auf der Südfront des grossen Baues springen zwei starke Pfostenlöcher bis zum Rand der Tenne vor. Sie rühren vielleicht von einem Thor her. Vorwärts derselben bis zur unteren Kante des aufsteigenden Hanges, auf dem sich alsbald wieder gewöhnliche Wohnstätten zeigen, liegen noch unaufgedeckte bauliche Anlagen, die mit dem grossen Gehöfte in Beziehung stehen dürften. Vielleicht gilt das auch bezüglich der Hütte an der Nordwestecke — Tafel V *P*. —

Der Umfassungsgraben der Niederlassung. Bei der Durchforschung der Neuhäuseler Niederlassung drängte sich ganz von selbst die Aufgabe auf, nach einer Schutzwehr für ernste Zeiten, sei es in Form einer Zufluchtsstätte, sei es in Form einer Befestigung der ganzen Niederlassung oder doch wenigstens eines Teils derselben zu suchen. Die Sache erschien um so dringlicher, als kurz vorher auf dem linken Rheinufer zwei derartige Schutzwehre teils gefunden, teils genau untersucht worden waren: die grosse Umwallung bei Urmitz durch das Bonner Provinzialmuseum unter Leitung von Koenen und der vierfache Ringwall auf dem Dommelberg bei Koblenz durch Bodewig. Zuerst wurde im Innern der Hauptgruppe, auf dem Gipfel des Fichtenkopfes

im Eitelborner Steinrausch, nach einem Ringwalle gesucht, aber ohne Erfolg. Dasselbe negative Ergebnis hatte das Begehen benachbarter Waldpartieen und Kuppen. Darauf nahm ich vom sog. „Hillscheider Stock", dem Wegweiser, wo die Hillscheider Strasse von der Montabaurer abzweigt, aus, wo sich die Nordwestecke der Hauptgruppe der Niederlassung befindet, in ungefährer Verfolgung ihrer Westgrenze eine genaue Absuchung des bewaldeten Berghanges bis zum Platzer Bache hinab vor, die mich bald auf Spuren führte.

Geht man vom Hillscheider Stock ungefähr 60 m dem Waldweg entlang, der in dem Winkel zwischen der Hillscheider Chaussee links und der Montabaurer Landstrasse rechts in die Mitte der Hauptgruppe der Niederlassung führt — s. Karte —, so sieht man ungefähr 20 m links von diesem Weg eine flache Grabenmulde von ungefähr 5,00 m Breite. Folgt man dieser Grabenmulde 35 m, so stösst man auf die Hillscheider Chaussee. Hier macht sie, fast im rechten Winkel, eine Biegung nach Norden. Sie bleibt weiter auf der rechten, d. h. der Ostseite der Hillscheider Chaussee, die 50 m nördlich von dem Punkte, wo der Graben sie trifft, von einem gut gebauten Waldweg geschnitten wird, der an der Berglehne hin bis zum Platzer Bach hinabführt. In dem jungen Gehölz rechts von diesem Waldweg bleibt die Grabenmulde stets sichtbar. 140 bezw. 155 m nördlich von dem zuletzt bezeichneten Punkte werden der thalwärts führende Waldweg und die Grabenmulde von einer im letzten Jahre teilweise ausgesteinten Waldschneise geschnitten, die in nordöstlicher Richtung am Nordhang des Fichtenkopfes hinführt. Der Graben behält immer seine ursprüngliche Richtung zur rechten Seite des Waldweges bei. Hier und da zeigen sich auf seiner rechten, d. h. der Innenseite, auch schwache Reste eines Erdaufwurfes. 335 m weiter, in der Grabenmulde gemessen, tritt diese auf die linke Seite des Weges, der hier, wo das Gelände rasch fällt, eine Biegung nach Osten macht. Der Graben umzieht hier, auf 93 m Länge parallel zum Weg, einen kleinen Bergvorsprung, den ein 80 m langer, geradlinig verlaufender, ziemlich breiter und tiefer zweiter Graben abschneidet. Auf der linken, nördlichen Wegseite, 93 m von dem letzten Punkte entfernt, treffen sich die beiden Gräben wieder. Von dieser Stelle an ist nur noch ein einziger Graben zu erkennen, der in wesentlich nordöstlicher Richtung ziemlich steil den Hang hinabzieht, nach 110 m abermals von einem Weg geschnitten wird und nach weiteren 140 m den Bach trifft. Bemerkenswert ist noch, dass an dieser Stelle die linke, d. h. die äussere Grabenseite sich zu einem Damme entwickelt und in der Thalsohle noch Spuren davon zu erkennen sind, dass das Wasser des Baches einst hier gestaut werden konnte. Aber von einer Thalsperre aus verhältnismässig junger Zeit rührt jener Damm nicht her, denn er trifft den Bach nicht im rechten, sondern im spitzen Winkel, hat also sicherlich nicht den Zweck gehabt, den Bach in seinem jetzigen Laufe zu sperren. Gehen wir zum Ausgangspunkte unserer Abschreitung, dem Anfangspunkt des flachen Grabens in der Nähe des Hillscheider Stockes zurück, so finden wir etwa 30 m östlich dieser Stelle wieder eine, allerdings sehr undeutliche Grabenmulde, die, wenn man sie in östlicher Richtung weiter verfolgt, sich in einem spitzen Winkel gegen die Montabaurer Staatsstrasse wendet. Bald zeigt sich auch ein deutlicher Graben, der, meist auf seiner Rückseite von einem

Erdaufwurf begleitet, der Strasse parallel hinzieht. Er führt bis zum Hochreservoir der Neuhäuseler und Eitelborner Wasserleitung und ist auch jenseits desselben noch auf eine kurze Strecke zu erkennen. Am meisten fällt er in der Nähe des genannten Hochreservoirs, auf der Südseite des Fichtenkopfes in die Augen, wo die ganze Anlage einem mit Graben versehenen Ringwalle gleicht. Das wiederholte Abgehen der Grabenmulde vom Hochreservoir bis zum Platzer Bach und ihr Eintrag in die im Maassstabe 1:3000 gezeichnete Waldkarte ergab, dass es sich um eine zusammenhängende Anlage handelt, die auf dieser Strecke 1510 m Länge besitzt. Die Vergleichung der Höhenlage schloss selbst für einzelne Teile den Gedanken aus, dass es sich um einen Wassergraben handele und die ganze Tracierung liess es auch sehr unwahrscheinlich finden, in dem Graben eine Weganlage zu erkennen, wenn sie auch die Möglichkeit nicht ausschloss, dass einzelne Teilstrecken auch einmal als Wege benutzt worden seien. Weiter war es von Interesse, dass auf der Innenseite auf der ganzen Weststrecke und in der Nähe des Reservoirs die Wohn- und Grabhügel bis dicht an den Graben herantreten, dass sie dagegen auf der Aussenseite der Südfront ganz fehlen und auf der Westseite, von einem vereinzelten Falle abgesehen, durch grössere Zwischenräume von ihm getrennt sind.

Ich nahm nun an vier verschiedenen Stellen der Westfront Ausgrabungen vor.

Die erste Ausgrabung deckte am Hillscheider Stock das Anfangsstück des Grabens auf 25 m Länge auf — Tafel VI, Fig. I. — Es ergab sich ein durchschnittlich 4 m breiter Graben von nahezu 1 m Tiefe, mit mässig steilen Böschungen und an seiner breitesten Stelle 2 m breiter Sohle. In den Böschungen, teilweise auch am Fusse derselben, sassen starke Pfostenlöcher so, dass sie auf eine Länge von 17 m zwei nahezu parallele Reihen bildeten. Gegen sein Ende nach Osten hin spitzte der Graben sich zu und hier sassen auch die Pfostenlöcher der Sohle näher oder in derselben. Sie waren teilweise breit und gegraben, teilweise schmal und offenbar eingeschlagen, wie man aus der kreisförmigen, 10 bis höchstens 20 cm breiten Unterbrechung der Brizzeschicht[6]) erkennen konnte. Hinter dem Graben war noch eine zweite, breite, aber sehr seichte Einsenkung zu erkennen. Einige Einschnitte deckten hier Tennen, Pfostenlöcher und eine Feuerstelle von Gebäuden, aber keinen zweiten Graben auf.

Eine zweite Grabung wurde 280 m weiter nordwärts vorgenommen. Sie deckte ein Grabenstück von 12 m Länge auf — Tafel VI, Fig. II. — Der Graben war hier im Durchschnitt 4,25 m breit und bis 1,20 m tief. Im übrigen zeigte er dasselbe Profil, wie bei der vorherigen Aufdeckung. Die Pfostenlöcher sassen teils in der Mitte, teils am unteren Rande der Böschungen und waren regelmässig durch den Bimssand bis auf den Fels oder die über dem Fels liegende Thonschicht getrieben. Auf ein breites, gegrabenes Loch folgten immer mehrere schmälere, mit 0,15 bis 0,20 m breiter, kreisförmiger Durchbrechung der Brizze. Hinter dem Graben, auf der Ostseite, sind hier

[6]) Die Brizze ist eine dünne, sehr feste Bimssandschicht, die wasserbeständig ist und sich nicht ändert.

noch die Reste eines Erdaufwurfs zu erkennen. Nicht unbemerkt darf bleiben, dass die der Grabenböschung zugekehrten Lochwände senkrecht oder doch wenigstens sehr steil waren, die gegenüberliegenden dagegen vielfach eine flachere Böschung zeigten.

Der dritte Einschnitt, 65 m weiter thalwärts, deckte, wie Grundriss und Profil — Tafel VI, Fig. III — erkennen lassen, wieder den Sohlgraben mit Pfostenlöchern in den Böschungen auf, aber hier mit einer thorartigen Unterbrechung. Die Krone des den Graben überbrückenden Erddamms war schmal, nur 2,30 m breit, aber durch häufige Benutzung hartgetreten und glich in dieser Beziehung der Tenne einer Wohnstätte. Nicht unbemerkt darf bleiben, dass in den beiden Grabenenden rechts und links von diesem Eingang die Pfostenlöcher ähnlich angeordnet sind, wie bei dem zuerst aufgedeckten Grabenende — Tafel VI, Fig. I. — Wieder 263 m thalwärts, an der Stelle, wo ein kurz vorher abgezweigter Graben sich wieder mit dem seither verfolgten Sohlgraben vereinigt, machte ich einen vierten Einschnitt. Die Untersuchung wurde hier dadurch erschwert, dass der Graben an einem ziemlich steilen Hang hinzieht und offenbar lange Zeit als Weg benutzt worden war, wie sich aus einer roh hergerichteten Steindecke von verschiedener Stärke in seiner Sohle erkennen liess. Auf 21 m Länge wurde hier der Graben aufgedeckt und es fand sich unter der Steindecke ein Sohlgraben ähnlicher Art, wie bei den drei vorhergehenden Schnitten, von rund 4 m Breite mit Pfostenlöchern und Steinsetzungen am Fusse der beiden Böschungen. Die Steine hatten offenbar zum Befestigen der Hölzer gedient, weil am steilen Hange der Fels hoch liegt und das Anlegen genügend tiefer Pfostenlöcher erschwert wird. Am vorderen, nordwestlichen Ende des Grabens fand sich derselbe ebenso wie 263 m aufwärts von einem stehengelassenen Erddamm durchschnitten. Hier lag also wieder ein Thor, durch das man den nur 100 m entfernten Bach rasch erreichen konnte. Geht man dem Graben nach, so beträgt der Abstand des Thores vom Bache 250 m.

Der Bach fliesst hier auf eine lange Strecke in einer tief eingeschnittenen Schlucht, die eine künstliche Sperre ersetzen konnte und thatsächlich auch wohl als Abschluss der Niederlassung nach dieser Seite hin gedient hat. Denn von Westen her — s. d. Karte — treten die Wohn- und Grabhügel ganz nahe an den Bach heran, aber jenseits desselben am steilen Abhange des Niessling konnte ich bis jetzt keine Spur von ihnen finden. Geht man in dieser Schlucht dem Laufe des Baches entgegen, so erreicht man 740 m weiter die Stelle, wo er die ursprünglich eingehaltene Richtung von Osten nach Westen verlässt und sich nach Nordwesten wendet. In diesem Winkel führt eine steile, verwachsene Richtschneise nach dem mehrfach erwähnten Hochreservoir der Neuhäuseler Wasserleitung hinauf. Es ist die Stelle, wo ich anfangs irrtümlicherweise den östlichen Abschlussgraben der Niederlassung suchen zu müssen glaubte. Geht man weitere 750 m dem Bache entgegen, so erreicht man die Brücke, mit der ein vom Hochreservoir in ostnordöstlicher Richtung thalwärts ziehender Weg, der „Butterweg", den Platzer Bach überschreitet. Dass man sich dabei immer noch im

Innern der Niederlassung befindet, zeigen die rechts, d. h. südlich vom Wege an der Berglehne hinaufsteigenden Hügel. Südwestlich von der Brücke und südlich vom Butterweg bilden diese Hügel eine Gruppe, die am Berghange (s. d. Karte) bis fast zur Montabaurer Strasse hinaufsteigt und zwischen dem Butterweg und einem von diesem rechts abzweigenden Waldweg als dicht bezeichnet werden muss. Sieht man die Stelle sich genauer an, so bemerkt man, dass zwischen den Butterweg und dieser Hügelgruppe sich einige Grabenmulden einschieben. Von ihnen müssen die nördliche und die südliche die Aufmerksamkeit besonders fesseln. Wenn man die erstere, von einer Stelle in der Nähe des Baches ausgehend, bergauf und in Richtung nach dem Hochreservoir verfolgt, so bemerkt man, wie sie bald in den Butterweg einläuft und gewinnt die Ueberzeugung, dass man es mit einem alten Weg, dem Vorgänger des jetzigen Butterwegs, zu thun habe. Durch eingezogene Erkundigungen erfuhr ich denn auch, dass noch im 18. Jahrhundert die Strasse, welche vom Rhein nach Montabaur führte, hier durchzog. Die südliche Grabenmulde dagegen zeichnet sich dadurch aus, dass sie gerade an dieser Stelle die nördliche Grenze der oben erwähnten Hügelgruppe bildet, die augenscheinlich diesem Graben entlang und in südlicher Richtung den Berg hinauf allmählich entstanden ist. Man kann von hier diesen Graben, immer auf der südlichen Seite des Butterwegs hinziehend und nur an einzelnen Stellen von alten Kohlenweilerstätten unterbrochen, bis zum Hochreservoir verfolgen, wo er mit dem oben erwähnten, auf der Nordseite der Montabaurer Strasse — s. Karte — hinziehenden Graben *e f g h* zusammenfällt.

Nachdem ich diesen Zusammenhang festgestellt hatte, nahm ich an der Stelle, wo der betreffende Graben die Basis der nach Süden vorgelagerten Hügelgruppe bildet, eine Ausgrabung vor, deren Ergebnis Tafel VI, Fig. IV in Grundriss und Aufriss zeigt. Die Richtung des hier grossenteils aufgedeckten Grabenstücks von Nordosten nach Südwesten ist durch die Linie $A\,A_1\,B\,G\,G_2$ gegeben. Der Punkt A ist auf einer in nordöstlicher Richtung gezogenen Linie von der Mitte der Brücke über den Platzer Bach in runder Zahl von 100 m entfernt. Auf der Nordseite des Grabens sind auf der Strecke $A_1\,B\,D$ die Reste eines Erdaufwurfs deutlich zu erkennen und auch in seinem weiteren Verlauf machen sich dieselben wiederholt bemerklich. Insbesondere gilt das auch für eine 45 m weiter gelegene Stelle, wo noch einmal auf eine Strecke von 15 m der Graben ausgehoben wurde.

Das Ergebnis der Aufdeckung hier im Osten der Niederlassung war das gleiche, wie auf ihrer Westseite. Es kam ein durchschnittlich etwas über 4 m breiter und etwas über 1 m tiefer Graben mit breiter Sohle zum Vorschein, bei dem in beiden Böschungen, an einer Stelle auch wohl aus besonderen Gründen in einer, grössere und kleinere Pfostenlöcher sassen. Die Untersuchung wurde dadurch einigermassen erschwert, dass auch dieser Graben, in der Zeit, als die Verbindungsstrasse vom Rheine nach der Hochebene von Montabaur hier vorbeiführte, längere Zeit und auf längere Strecken als Weg benutzt worden war. Der erste Einschnitt, zwischen A_1 und A — Profil $l\,m$ — lieferte noch das reine Grabenprofil, weil die Fahrgleise südlich von l in der

Richtung auf *F* vorbeiführen. Die beiden Pfostenlöcher und der in seiner Sohle 1 m breite Graben sind durch den Bimssand und die Thonschicht hindurch bis auf den Felsgrund eingeschnitten. Das nördliche Pfostenloch ist stärker, als das südliche. Bei beiden Pfostenlöchern muss es, wie bei andern an dieser Stelle, auffallen, dass ihre äussere Wand senkrecht, ihre innere dagegen geneigt ist. Es wurde das aber auch vereinzelt bereits bei dem Graben der Westfront beobachtet (s. S. 170).

In dem zweiten Einschnitt — Profil $m_1 l_1$, $m_2 l_2$ — zeigen sich in der Sohle deutlich die Fahrgleise, die aus der Zeit der Benutzung des Grabens als Strasse herrühren. Die Spurweite weist auf Benutzung schmalspuriger Wagen hin, wie sie eben noch im Westerwald in Gebrauch sind, ist aber doch breiter, als es die Grabensohle ursprünglich war. Die Folge ist an dieser Stelle, wie sich namentlich bei Profil $l_2 m_2$ zeigt, eine starke Beschädigung der südlichen Grabenböschung gewesen. Bei Profil $l_1 m_1$ zeigt sich in der Sohle ein bis in den Fels vertieftes Pfostenloch. Oestlich dieser Stelle biegen die Fahrgleise, indem sie zugleich in die Höhe steigen, in die Richtung *B F* ein, in welcher der alte Weg an der Berglehne hinzog. Hier fand ich bei meinem letzten Besuch am 9. Oktober l. J. die von den heftigen Regengüssen an den drei vorausgegangenen Tagen freigewaschene Westböschung eines den Graben durchschneidenden Erddamms. Wahrscheinlich befand sich hier, wie auf der Westfront bei *c* und *d*, ein schmaler Eingang.

Bei dem dritten Einschnitt — Profil $l_3 m_3$, $l_4 m_4$ — war gleichfalls die südliche Böschung des Sohlgrabens durch das lange Zeit andauernde Fahren in demselben stark beschädigt und von den ursprünglich hier vorhandenen Pfostenlöchern haben nur noch an zwei Stellen sich die in Einschnitten in den Fels bestehenden unteren Partieen erhalten. Die äussere Böschung dagegen mit zwei grossen und fünf kleinen Pfostenlöchern hat sich sehr gut gehalten. Der Graben hat hier auf eine längere Strecke seine tiefste Stelle und das machte bei seiner späteren Benutzung als Weg zuweilen eine Ausfüllung der vertieften Gleise durch hineingeworfene Steine nötig. An diesen Steinen wurde manches Hufeisen abgestossen und deshalb konnten deren hier viele gesammelt werden. Sie rühren von kleinen Pferden her. Ein etwa bis auf die Römerzeit zurückweisendes Hufeisen wurde nicht gefunden.

Der vierte 37 m lange Einschnitt — s. Grundriss und Profile $l_5 m_5$, $l_6 m_6$ und $p q$ — wurde gemacht, um eine hier vorhandene breite Grabenunterbrechung aufzuklären. Es kam dabei ein grösseres Thor zum Vorschein. Die Ausgrabung bei *D* und D_1 zeigte den Sohlgraben in sehr guter Erhaltung, mit Pfostenlöchern in beiden Böschungen und einem solchen in der Sohle. Nach Westen hin schliesst er mit einer geraden, zur Grabenachse senkrechten Böschung ab, an deren beiden Enden tiefe Pfostenlöcher liegen. Die Fahrgleise steigen, hier immer undeutlicher werdend, auf die hinter der Böschung befindliche Plattform hinauf, welche an dieser Stelle auf 18,20 m die Unterbrechung des Grabens bildet. Die Fahrgleise weichen beim Aufsteigen auf die Plattform nach Süden aus der Grabenachse ab, lenken aber beim Absteigen von der Plattform im Westen wieder in dieselbe ein. Der Grabenabschluss im Westen

unterscheidet sich, wie der Plan zeigt, von dem im Osten dadurch, dass der Graben spitz zuläuft und Pfostenlöcher zunächst nur in einer seiner Böschungen, der Nordböschung zu finden sind. Vielleicht waren sie aber auch in der Südböschung vorhanden und sind nur, wie an einigen Stellen östlich des Thors, bei Benutzung des Grabens als Weg zerstört worden. Bei einer 45 m weiter westlich vorgenommenen Ausgrabung wurden wieder Pfostenlöcher in den beiden Böschungen gefunden.

Auf der Plattform der Grabenunterbrechung liegt eine gut erhaltene Tenne, die ein Rechteck von 16,30 m Länge und 4,50 m Breite bildet und auf ihr die tiefen Pfostenlöcher eines länglichen Gebäudes — Tafel VI, Profil *p q*. — Betrachtet man den Grundriss und das Profil genauer, so kann es nicht unbemerkt bleiben, dass von der Linie *e f* an die Tenne nach dem Graben hin sich senkt und von hier an auch in der Stellung der Pfostenlöcher eine Aenderung eintritt. Man möchte annehmen, dass das hier einst vorhandene Gebäude aus einem Hauptbau von 13 m Länge und 2,70 m Breite, in den Linien der Pfostenlöcher gemessen, und einem kleinen Anbau im Osten bestanden habe. Aus den weiteren Abständen der Pfosten im Osten und Westen könnte man dann weiter noch schliessen, dass zwei Eingänge, je einer im Osten und einer im Westen, durch eine längliche Thorbaracke miteinander verbunden gewesen seien. Von dem kleinen Anbau im Osten setzt sich übrigens die Tenne — s. Profil *p q* — bis zum Böschungsrande fort. Die ganze Tenne ist aus Thon und Sand hergestellt und gleicht denen, wie sie bei allen bis dahin aufgedeckten Wohnstätten gefunden wurden, ist aber sehr viel fester, als die meisten derselben. Das findet wohl darin eine einfache Erklärung, dass sie nicht nur durch Stampfen jenes Gemisches von Thon und Sand hergerichtet, sondern auch durch vieles Begehen, wie es ja bei einem Thore stattfindet, immer mehr befestigt wurde. Namentlich muss das bei einem Thore der Fall sein, das, wie das hier in Betracht kommende, eins der Hauptthore war, welche ins Innere der grossen Niederlassung führten. Dass es aber ein Hauptthor war, muss man nicht nur aus der Weite der Grabenunterbrechung, sondern auch aus der hier vorgelagerten Hügelgruppe schliessen, die den Graben auf eine nicht unbeträchtliche Strecke nach rechts und links zur Basis hat und sich, wie oben bemerkt wurde, nach Süden hin ziemlich weit am Berghang hinaufzieht.

Nach Osten hin lässt sich der Graben ohne Ausgrabung noch etwa 50 m über Punkt *A* hinaus verfolgen, dann verschwindet er allmählich in der der Thalsohle nahe ziemlich hohen Humusdecke. Aber vielleicht gibt hier, 50 m westlich der Brücke über den Platzer Bach, ein im Laufe des letzten Sommers gemachter Wegeinschnitt einen Wink. Hier zeichnet sich nämlich auf einer in die Berglehne eingeschnittenen Böschung das Profil eines Grabens mit breiter Sohle ab, der den Bimssand bis auf den Felsgrund durchschneidet. Ist er thatsächlich der von *A* bis *G* aufgedeckte Umfassungsgraben, was ein Versuchsgraben von einigen Metern Länge noch klar stellen könnte, so wäre hier ein Anschluss an den Platzer Bach und zwar senkrecht zu seinem Laufe gefunden.

Die Entfernung von hier bis *A* beträgt 80 m. Die Länge des seine Fortsetzung bildenden Grabens von *A* bis zum Hochreservoir misst 790 m, die der noch nicht untersuchten Grabenmulde vom Hochreservoir bis zu der Stelle am Hillscheider Stock, wo das im vorigen Herbste aufgedeckte Grabenstück — Tafel VI, Fig. I — nach Osten seinen Abschluss findet, beläuft sich auf 590 m. Die Länge des Grabens endlich, der vom Hillscheider Stock bis zum Platzer Bach hinunterführt und an verschiedenen Stellen aufgedeckt wurde, beträgt 920 m. Der Kern der Niederlassung ist also von einer Stelle am Platzer Bach in der Nähe der Hüttenmühle bis zu einer anderen Stelle, die in der Bachlinie gemessen 1490 m weiter aufwärts liegt, nach Westen und Süden hin in fortlaufendem Zug auf 2380 m Länge von einer Grabenmulde begrenzt, deren Aufdeckung an verschiedenen Stellen ihrer ganzen Erstreckung im Osten und im Westen immer in übereinstimmender Weise einen Sohlgraben von 4 bis 4,5 m Breite und durchschnittlich 1 bis 1,5 m Tiefe mit Pfostenlöchern in beiden Böschungen zu Tage förderte. Das vollkommen gleichartige Ergebnis der Ausgrabungen lässt auf völlig gleichen Zweck der Anlage auf ihrer ganzen Erstreckung schliessen. Am nächsten liegt es anzunehmen, dass sie den Zweck hatte, die Niederlassung abzuschliessen und ihre Bewohner gegen Schädigungen durch Menschen und Tiere zu schützen. Auf der 1490 m langen Bachseite war das Anlegen eines besonderen Grabens für diesen Zweck nicht nötig, da der in tiefer Schlucht fliessende Bach selbst eine Sperre bildete, die durch etwaiges Hinzufügen eines Holzzaunes noch verstärkt werden konnte. In der Umfassung waren, so weit sie durch den Graben gebildet wurde, grössere und kleinere Thore angebracht. Zu einem der kleineren Thore gehörte die schmale auf der Westfront aufgedeckte Grabenunterbrechung — s. Tafel VI, Fig. III. — Eins der grösseren Thore ist das im Osten, in der Nähe des Platzer Baches aufgedeckte. Ein ähnliches grösseres Thor liegt auch wohl in der Südwestecke der Niederlassung am Hillscheider Stock, wo im Herbste 1900 die Untersuchung des Umfassungsgrabens ihren Anfang nahm.[7])

Wenn man sich die Frage vorlegt, wie diese 2380 m lange Sperre genauer eingerichtet war, so stellen sich ihrer Beantwortung dieselben Schwierigkeiten entgegen, wie bei fast allen hier auftretenden Fragen. Das gesamte Beobachtungsobjekt ist in wesentlichen Punkten neu und es liegt deshalb vielfach noch kein Material aus früheren Untersuchungen zum Vergleich vor. Von den zahlreichen denselben Kulturperioden angehörenden Niederlassungen auf dem linken Rheinufer, nördlich und südlich der Lahn, ist noch keine genauer untersucht worden, und die so interessanten Anlagen auf dem linken Rheinufer im Koblenzer Stadtwald und bei Urmitz gehören z. T. einer späteren, z. T. einer sehr viel früheren Zeit an. Einen gewissen Anhaltspunkt gibt ein kleines Erdwerk bei

[7]) Bemerkenswert ist, dass an dieser Stelle das aufgedeckte Grabenende sich ähnlich zeigt, wie das eine Grabenende bei dem Thore in der Nähe des Platzer Baches, dass die Grabenmulde hier eine Unterbrechung zeigt und hier auch nach Südwesten hin auf eine Strecke von rund 400 m zwei grössere Gruppen von Wohnstätten und Gräbern vorgelagert sind. Nicht ohne Bedeutung ist auch, dass beide Stellen in der Richtung eines alten Weges liegen, der früher den Rhein mit der Hochebene von Montabaur verband.

Haltern, denn es ist gleichfalls von einem Sohlgraben umgeben, bei dem in beiden Böschungen Pfostenlöcher sitzen. Man kann daraus entnehmen, dass man zu Beginn unserer Zeitrechnung einen Sohlgraben mit Holzsetzungen in beiden Böschungen noch für Wehrzwecke benutzt hat. Aber die schmalen Pfostenlöcher bei Haltern, in denen einst gespitzte Pfähle sassen, sehen doch ganz anders aus, als die sehr verschiedenartig starken Löcher bei Neuhäusel. Und neben anderen schwerer wiegenden Gründen spricht auch schon dieser dagegen, die Sohlgräben bei Neuhäusel und bei Haltern für gleichalterig zu halten.

Als Befestigungswerk gegen einen schweren Angriff möchte ich übrigens den Neuhäuseler Graben nicht ansehen. Dafür ist sein Profil viel zu schwach. Er hat vielleicht eine ähnliche Bedeutung gehabt, als bis ins späte Mittelalter hinein das Gebück. Ich möchte mir etwa folgendes Bild machen: Zuerst legte man einen Graben von 4 bis $4^1/_2$ m Breite und 1 bis $1^1/_2$ m Tiefe an und schüttete hinter demselben die ausgehobene Erde zu einem kleinen Wall auf. Dann setzte man in beiden Böschungen die Wipfel kleinerer Bäume und stärkere Aeste senkrecht oder etwas nach dem Graben geneigt so ein, dass man aus ihren Zweigen eine dichte Hecke flechten konnte und richtete auf dem Wall einen praktikabeln Gang her. Ausserdem schnitt man die Zweige bis dahin ab, wo sie bereits eine genügende Stärke besassen und spitzte sie an ihren Enden zu. Hierauf füllte man etwa entstandene Lücken bis tief in den Graben hinein durch ein dichtes Geflecht aus Reisig oder Dornen aus. Man erhielt dann eine Hecke, die Aehnliches leisten konnte, wie später die Gebücke, die Astverhaue, die cervi und ähnliche Hülfsmittel bei provisorischen Befestigungen. Vor allem war sie im Stande, das Eindringen der damals wohl gefährlichsten wilden Tiere, des Bären und des Wolfes, in die Niederlassung zu verhindern; aber auch einen feindlichen Angriff konnte sie abwehren, sobald nur rasch genug eine genügende Verteidigungsmannschaft sich auf dem Walle einfand. Wenn aber später die ganze Holzanlage verfault war, so musste sie dieselben Spuren hinterlassen, wie sie bei der Ausgrabung zum Vorschein kamen. Ich spreche die vorstehende Vermutung mit allem Vorbehalt und in der Hoffnung aus, dass es bald einem anderen gelingen möge, an einer anderen Stelle die Umfassung einer derselben Kulturperiode angehörenden Niederlassung aufzudecken.[8])

Die Datierung. Eine der wichtigsten Fragen, welche sich bei Untersuchung der Neuhäuseler Niederlassung aufwirft, ist natürlich die: Wann hat diese Niederlassung bestanden und wann ist sie eingegangen? — Schon bei Aufdeckung der ersten Wohnstätten im Herbste 1899 kamen ganz charakteristische Scherben zum Vorschein, die auf die Hallstattzeit hinwiesen. Der Anfang war vielversprechend, aber der weitere Verlauf der Untersuchung brachte bezüglich der zur Zeitbestimmung nötigen Fundstücke leider manche Enttäuschung. In der Regel konnte ich froh sein, wenn ich nach Aufdeckung einer Wohnstätte eine Hand voll Scherben eingeheimst hatte. Der Grund ist wohl hauptsächlich darin

[8]) Der oben geäusserte Wunsch scheint rasch eine Erledigung finden zu sollen. Bei der in Anm. 5 erwähnten, allerdings wohl der La Tènezeit angehörenden Niederlassung bei Butzbach fand ich inzwischen gleichfalls einen Umfassungsgraben. Auf seiner inneren Böschung zeigen sich dieselben Löcher wie bei dem Neuhäuseler Umfassungsgraben.

zu suchen, dass die Niederlassung nicht gewaltsam zerstört, sondern von ihren Bewohnern, unter Mitnahme der gesamten beweglichen Habe, gutwillig verlassen worden ist. Denn unter der grossen Zahl der aufgedeckten Wohnstätten finden sich nur drei, die augenscheinlich abgebrannt sind: Eine an der Nordwestecke des grossen Baues — Pl. V *P* —, eine zweite im Osten desselben — Fig. 1, S. 152 — und eine dritte etwas höher hinauf am nordöstlichen Abhang des Fichtenkopfes. Die beiden ersten sind genauer untersucht worden und haben ganz schöne Fundstücke geliefert. Auch der Umstand scheint sich geltend zu machen, dass die Bewohner der Niederlassung bereits einen ziemlich entwickelten Sinn für Reinhaltung ihrer Wohnungen hatten. Denn durch ein gewisses Reinlichkeitsbedürfnis darf man es wohl erklären, dass man auf der Tenne und dem Boden der Feuerstelle der Hütten in der Regel so wenig grössere Kohlenstücke und Scherben findet. Ich führe hier einige Beispiele an. Bei der Hütte (Fig. 2), wo zu unterst eine Wohngrube mit Eingang und Feuerstelle, 1,65 m über ihrem Fussboden eine Tenne mit Feuerstelle, und 0,15 m eine zweite Tenne mit Feuerstelle aufgedeckt wurden, waren die Wände an der Stelle der Feuerstelle hart gebrannt, aber es fanden sich nur wenig Kohlen. Ausserdem konnten in der ganzen Anlage trotz grösster Aufmerksamkeit nur drei Scherben derselben Art, wie sie sonst in der Niederlassung vorkommen, gefunden werden. Aehnlich verhielt es sich mit der Hütte Tafel IV *G* in der Waldecke nächst Neuhäusel. Auch hier war die Wand der Feuerstelle an dem Zugloch hart gebrannt, aber es fanden sich nur wenig Kohlen und trotz der grössten Aufmerksamkeit keine einzige Scherbe. Diese und andere Kulturreste sind eben hier nicht, wie in Wohnstätten der neolithischen Zeit, die ich gesehen habe, liegen geblieben und nur höchstens, wenn es zu arg wurde, mit etwas Erde bedeckt worden; man hat sie vielmehr als Unrat beseitigt und vielleicht in Kehrichtgruben geworfen, die aufzufinden ich aber noch nicht das Glück hatte. Die meisten Gefässreste fand ich in dem grossen Gebäude am Nordhang des Fichtenkopfes im Eitelborner Steinrausch und in den abgebrannten beiden kleineren Wohnstätten in seiner Nähe. Auch in anderen benachbarten Hütten wurde immerhin Einiges gefunden. In grösseren Abständen dagegen waren die Funde sehr minimal, wenn auch nicht behauptet werden kann, dass gar nichts gefunden worden sei. So fand ich z. B. in den aufgedeckten Wohnstätten in der Waldecke nächst Neuhäusel nichts, dagegen konnte ich mit dem Ergebnis der Untersuchung zweier daneben liegender Gräber recht zufrieden sein. Was den Umfassungsgraben betrifft, so fand ich Scherben und einige unbestimmbare Eisenstücke in ihm nur in der Südwestecke, in der Nähe der Stelle, wo ich ein grösseres Thor und wahrscheinlich auch die Reste einiger grösserer Gebäude vermuten muss. Der Umfassungsgraben der Neuhäuseler Niederlassung zeigt in dieser Beziehung in seinem Verhalten eine gewisse Aehnlichkeit mit dem zu den älteren römischen Limesanlagen gehörigen Zaungräbchen, welches ich durch die ganze Wetterau und im östlichen Taunus auf ca. 75 km Länge nachgewiesen habe. In ihm finden sich Scherben nur in der Nähe der Wachtstationen und zwar deshalb, weil das Gräbchen wohl nie länger, als höchstens ein bis zwei Tage offen lag und deshalb solche Kulturreste nur da in es gelangen konnten, wo sie

auf dem Boden zerstreut waren, wie in der Nähe von Wohnstätten und Wachtstationen. Bei dem Neuhäuseler Wehrgraben war die Sachlage wohl dieselbe. Die gegrabenen Löcher wurden wohl, nach Einsetzen der Hölzer, sehr rasch wieder zugeworfen und der Graben selbst durch das Flechtwerk wieder ausgefüllt.

Bei den Neuhäuseler Wohnstätten und dem Umfassungsgraben lagen also die Verhältnisse für Auffinden von Klein-Gegenständen sehr ungünstig; aber es gelang schliesslich doch, in dem grossen Bau am Nordhange des Fichtenkopfes, in den beiden abgebrannten Hütten und an andern Stellen soviel Fundstücke zusammen zu bringen, dass sich aus ihnen weitere Schlüsse über die Zeit des Bestehens der Anlage bilden liessen. Es ergab sich dabei eine Bestätigung der früher gewonnenen Anschauung, dass es sich der Hauptsache nach um die mittlere und jüngere Hallstattzeit handele, dass aber doch auch mit einem Herübergreifen in die frühe La Tènezeit gerechnet werden müsse. Ich werde weiter unten im Zusammenhang über die Funde Bericht erstatten.

Die besten Anhaltspunkte für eine sichere Datierung liefert bekanntlich eine Untersuchung der Gräber mit sorgfältiger Rücksichtnahme auf Konstruktion, Bestattungsart und Beigaben. Aber auch hier wurde die Benutzung der Untersuchungsergebnisse für die Datierung durchaus nicht leicht gemacht. Die Grabbeigaben sind im allgemeinen sehr dürftig; wohl deshalb, weil die damaligen sehr zahlreichen Bewohner jener Terrasse des Westerwaldes keine reichen Leute waren. Ausserdem gestattet aber auch der lockere Bimssand der Luft und dem Wasser mit Leichtigkeit den Durchgang und begünstigt so die Auflösung der in den Gräbern befindlichen organischen und nicht organischen Reste in hohem Grade.

Ein gemeinsames grosses Gräberfeld für die ganze Niederlassung oder einzelne grössere Gruppen derselben ist bis jetzt noch nicht gefunden worden. Ich bezweifle auch, dass ein solches vorhanden ist. Alle bis jetzt aufgefundenen Gräber liegen vereinzelt oder in einzelnen kleineren Gruppen zwischen und neben den Wohnstätten, über die ganze Niederlassung zerstreut, zum Teil neben einzelnen Wohnhügeln, zum Teil neben einzelnen Gruppen derselben. Die grösste Wohnhügelgruppe, neben der ich eine besondere Grabhügelgruppe gefunden habe, ist die auf Tafel IV zum Teil dargestellte. Hier scheint es sich thatsächlich um ein kleines Dörfchen mit zugehörigem Friedhof zu handeln. Meist findet man zwei oder drei Wohnhügel und daneben einen oder zwei Grabhügel mit je mehrfachen Bestattungen und gewinnt dann die Anschauung, dass man es mit Wohnstätten und dazu gehörigen Familienbegräbnissen zu thun habe. Eine Scheu vor dem Grab scheint man nicht gekannt zu haben. Ganz besonders deutlich zeigt sich das bei der durch Fig. I dargestellten Gruppe. Hier liegt zwischen zwei Wohnstätten und zwar so nahe, dass sie dieselben fast berührt, eine dritte, die, nachdem auf ihr eine Bestattung stattgefunden hatte, aufgegeben worden war. Hohe umfangreiche Tumuli kommen nicht vor, sondern nur kleine, flache, schildförmige Hügel. Die Gräber sind in der Regel längliche, viereckige, bis auf den Fels vertiefte, nicht orientierte Gruben. Eine Vertiefung der Grabgrube in den Fels ist aber, wie bei allen in der Niederlassung angelegten Gruben, eine seltene Ausnahme. Steinbauten kommen, wie nachher gezeigt werden soll, zwar vor,

sind aber bis jetzt doch nur selten beobachtet worden. Was die Bestattungsart betrifft, so ist es durchaus nicht leicht, zu entscheiden, ob Leichenverbrennung oder Leichenbestattung, d. h. Leichenbestattung ohne Verbrennung stattgefunden hat. Wenn Skelettreste fehlen, so darf man daraus durchaus noch nicht schliessen, dass keine Bestattung, sondern Verbrennung stattgefunden habe; denn Skelettreste sind in dem lockeren Bimssand, der die Verwesung so sehr begünstigt, nicht zu erwarten. Umgekehrt berechtigt aber auch das Fehlen von kalzinierten Knochen noch nicht mit Sicherheit zum Schluss, dass keine Leichenverbrennung, sondern Leichenbestattung stattgefunden habe, da das stets und verhältnismässig rasch durchfliessende Wasser schliesslich auch die kalzinierten Knochen auflösen und beseitigen muss. Trotzdem glaube ich auf Grund der Form der Gräber, des spärlichen Vorkommens von Kohlen und anderen besonderen Umständen die Vermutung aussprechen zu dürfen, dass bei den Gräbern, wie das im Rheingebiete vom Bodensee abwärts von der Mitte der Hallstattzeit an der Fall ist, die Bestattung vorwiege.

Das erste Grab, welches schon im Herbste 1899 aufgedeckt wurde, liegt unter der jüngeren Tenne des grossen Baues Tafel V und ist mit 7 bezeichnet. Es ist 2,20 m lang, 0,80 m breit und 0,30 m tief in den Bimssand eingeschnitten. Seine Sohle liegt 0,80 m unter der jetzigen Waldfläche. Auf seinem horizontalen Boden fanden sich eine längliche viereckige Steinsetzung und einige zerstreute Kohlen und Scherben der Hallstattzeit. Das Grab liegt unter der jüngeren Tenne und auf der Ostseite des älteren Baues.

Die beiden Gruben Tafel V 5 und 6 liegen unter beiden Tennen und werden von Pfostenlöchern des älteren Baues durchschnitten. Ihre Formen sprechen nicht gerade für Gräber, schliessen aber auch diese Annahme nicht aus. In der Füllung fanden sich einzelne Kohlen und Scherben. Unter letzteren sah ich kein charakteristisches Stück. Es hat aber den Anschein, als gehörten sie ungefähr derselben Kulturperiode an, wie die übrigen in derselben baulichen Anlage gefundenen Scherben.

Die Gruben 8 und 9 sind jedenfalls Gräber. Beide liegen unter der jüngeren Tenne und die Grube 8 wird ausserdem von einem zu dieser Tenne gehörigen Pfostenloch — Profil $a_4\, b_4$ — geschnitten. In beiden fanden sich zerstreute Kohlen und Scherben und unter letzteren in beiden Gräbern Stücke, welche auf die zweite Periode der Hallstattzeit hinweisen. Vergleicht man beide Gruben bezüglich ihrer Konstruktion — Profil $a_4\, b_4$ und $a_5\, b_5$ —, so merkt man, dass sie verschieden sind. Grube $a_4\, b_4$ besitzt eine einfache Humusfüllung. Bei Grube $a_5\, b_5$ aber haben wir es mit 2 sich nahezu rechtwinklig schneidenden Gräbern zu thun. Dieselben sind, wie es in der Niederlassung wiederholt bemerkt wurde, bis fast zur Sohle mit jenem eigentümlichen Gemische aus Thon und Steinen gefüllt, in das vereinzelte Kohlen und Scherben eingebettet sind.

Als Grab zu betrachten ist auch die Grube Plan V 1. Sie ist 4,20 m lang, 1,40 m breit und von der oberen Tenne gerechnet auch 1,40 m tief. Auf ihrer Westseite ist sie bis zu ihrer Längsachse von beiden Tennen bedeckt. Ihre Sohle ist 0,30 m in den Felsen vertieft. Von Osten springt bis beinahe

zur Mitte ein tischartiger, aus Thon und Steinen aufgebauter Vorsprung vor, der nach oben, fast in der Höhe der unteren Tenne, mit einer horizontalen Plattform abschliesst. Die Einfüllung besteht aus Humus, dem Kohlen, Asche und einzelne Scherben beigemischt sind. In der Tiefe zeigen die Wände Spuren von Glut. Die Scherben zeigten keine charakteristischen Stücke. Obgleich keine kalzinierten Knochen gefunden werden konnten, neige ich doch der Ansicht zu, dass in der langen, schmalen Grube mehrere Feuerbestattungen stattgefunden haben. Nicht unbemerkt darf bleiben, dass der von Osten in die Grube vorspringende Tisch in dem Grab I in der Waldecke nächst Neuhäusel sein Analogon findet — Tafel IV, Grab I, Profil *a b* und *c d*. —

Südlich von dem grossen Bau am Nordhang des Fichtenhanges wurden noch einige Grabhügel aufgedeckt, die aber gleichfalls sehr arm an Funden waren. Der erste enthielt eine 3,50 m lange, 2 m breite und 1,40 m durch den Waldboden und Bimssand bis auf den Fels vertiefte Grube, die mit einer dicht unter dem Waldboden liegenden Tenne überdeckt war. Auf der Tenne lagen Scherben und Kohlen. Nach Osten hin häuften sich die Kohlen und leiteten in die nach Osten gerichtete Grube, auf deren Sohle nur noch vereinzelte Scherben gefunden wurden. Unter den Scherben fanden sich einige kleine, elegante, schwarze Stücke, die an Terranigra erinnern und ein Stück mit eingeglätteten Linien, das wohl sicher der frühen La Tènezeit angehören dürfte. Südwestlich von diesem Grab, aber nicht weit von ihm entfernt, wurde ein anderes aufgedeckt, das zwar nicht durch seine Fundstücke, wohl aber durch seine Konstruktion Interesse erregt. Ueber einer in den Bimssand vertieften, nahezu kreisförmigen Mulde von 3,25 m Breite und 0,50 m Tiefe war ein viereckiger Klotz aus der viel erwähnten betonartigen Masse von im Mittel 0,25 m Dicke so gelegt, dass er auf den Rändern der Mulde ein sicheres Lager hatte. Auf der hierdurch gewonnenen Plattform waren grosse Steinblöcke im Kreise so gestellt, dass ihre Köpfe nach innen geneigt waren und so den Unterbau einer rohen Kuppel bildeten, die nach Norden ihren Eingang hatte. Aber weder unter der Betondecke, noch im Innern der Kammer kam sonst etwas namhaftes zum Vorschein. Ein wenig dem Bimssand beigemengter Humus, einige Kohlenstücke und als das wichtigste, einige minimale Spuren von Eisenrost waren alles. Ein ähnlicher Steinbau, nur von viel bedeutenderen Dimensionen, ist in einer Grabgrube in der Nähe des Hillscheider Stockes aufgebaut. Leider konnte die Ende September geplante Fertigstellung seiner Untersuchung wegen des schlechten Wetters nicht mehr zur Ausführung gebracht werden. Auch in diesem Grabe wurden ausser dem Steinbau, der in seinem Innern vielleicht noch andere Funde birgt und einigen Kohlen nur noch Spuren von Eisenrost gefunden.

Aber, wenn auch die überwiegende Mehrzahl der Gräber nur sehr spärlich mit Fundstücken ausgestattet war, die man unmittelbar zur Datierung benutzen konnte, so machen doch auch einige eine Ausnahme und diese wenigen reden eine recht deutliche Sprache. Ein solches Grab fand sich in einer Hütte östlich des grossen Baues am Nordabhang des Fichtenkopfes — Fig. 1. — Bei Aufdeckung der Tenne dieser Hütte zeigte sich die kleine Steinsetzung eines Grabes, der westliche Teil der Feuerstelle der Hütte war zerstört und

über der erhaltenen östlichen Hälfte der Feuerstelle sowie über der südöstlichen Tenne lag eine Schichte von Kohle und Asche, unter der die Tenne selbst rot gebrannt erschien. In der Mitte der letzteren fand sich bei genauerer Untersuchung eine viereckige Grube von 1,50 m Länge und Breite und 0,75 m Tiefe, bei deren Herrichtung man einst die westliche Hälfte der Feuerstelle abgeschnitten hatte. Im Innern der Grube zeigten sich dieselben Brandreste wie auf dem südöstlichen Teile der Tenne und Scherben, welche letztere aber als Bruchstücke in die Grube gekommen sein müssen, da es unmöglich war, aus ihnen ein Gefäss oder auch nur ein grösseres Stück eines solchen zusammenzusetzen. Auf der Westseite der Grube sass auf ihrer Sohle ein kleiner Steinbau, der einem länglichen, roh

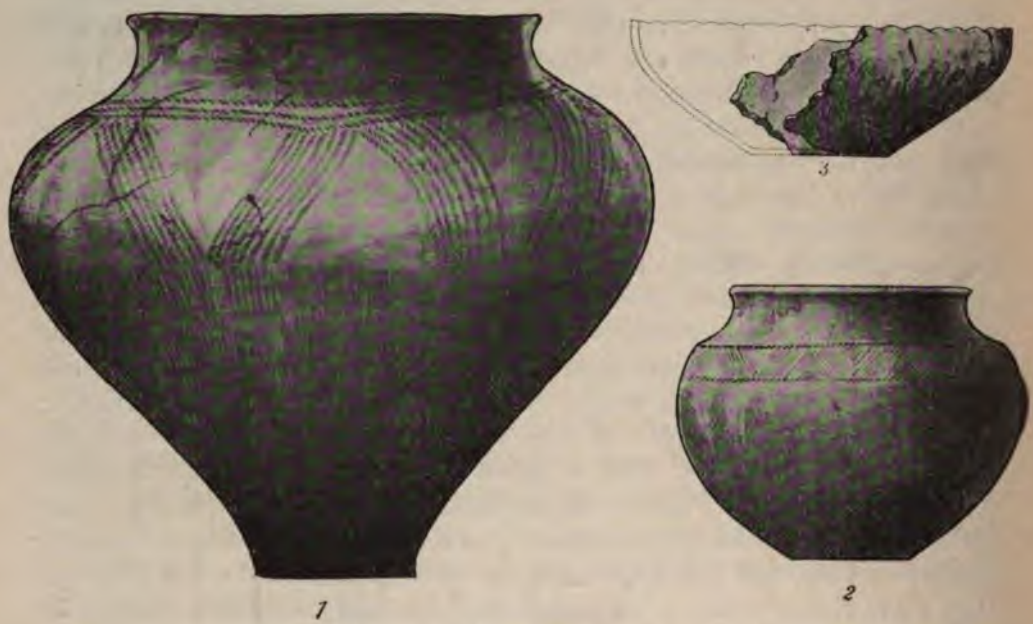

Fig. 3. *Grosse und kleine Urne und eine Schale*

behauenen und senkrecht gestellten Steine als Grundlage diente. Die Grube war bis zur Höhe der Tenne wieder ausgefüllt und mit einer neuen gestampften Decke versehen worden, aus welcher der soeben genannte Stein und fünf andere künstlich gesetzte Steine hervorragten. Man hat hier eine Leiche auf der Tenne einer Hütte verbrannt, die Asche ohne Urne in einer gleichfalls in der Hütte gegrabenen Grube beigesetzt und das Grab dann, wie es bei vielen der Neuhäuseler Gräber überhaupt üblich war, durch eine gestampfte Decke geschützt. Eine Weiterverwendung der Hütte hatte nicht stattgefunden, wie die Steinsetzung und die Brandschicht auf der Tenne, sowie der Umstand beweisen, dass man die Erneuerung der Feuerstelle unterlassen hat. Die Aufdeckung des Grabes hat gezeigt, in welcher Weise die Bestattung vorgenommen worden war, aber sie hat auch zugleich sonstige für die Zeitbestimmung wichtige Beweisst zu Tag gefördert. Diese bestehen in Gefässresten und eine Bronzefibel — Fig. 6. Die Gefässreste stimmen mi

gefundenen überein, die mit der hier besprochenen und der nach Süden sich anschliessenden zur selben Gruppe gehört. Diese Uebereinstimmung ist aber deshalb von besonderer Wichtigkeit, weil die nördliche dieser drei Hütten eine der wenigen abgebrannten ist und deshalb ein besonders gutes Scherbenmaterial geliefert hat. Diese keramischen Funde gehören der jüngeren Hälfte der Hallstattzeit an. Unter ihnen befindet sich die in Fig. 3, 1. abgebildete Urne, von der auf der Tenne jener Hütte,

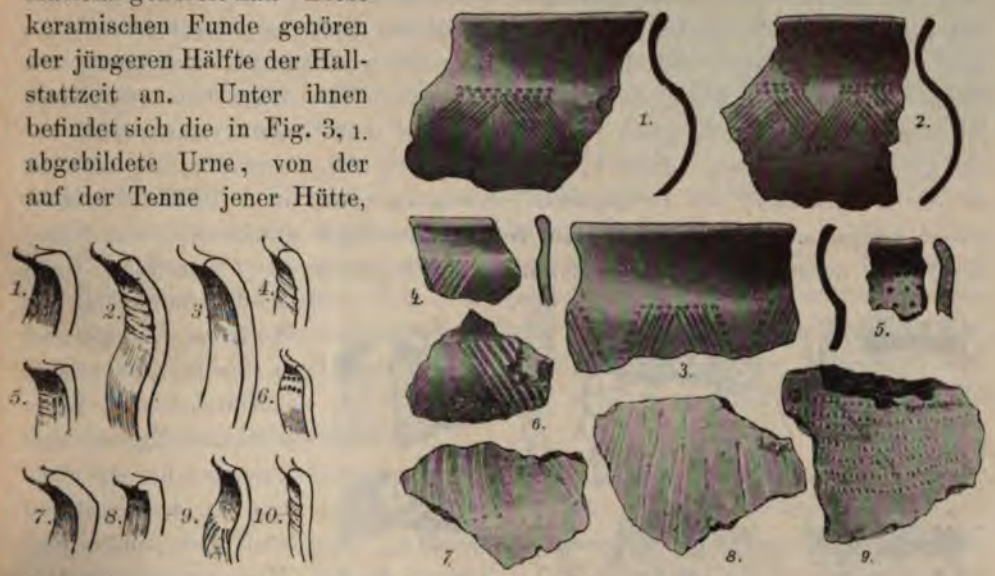

Fig. 4 u. Fig. 5. *Ornamentierte Scherben*

nördlich der Feuerstelle so viel Reste gefunden wurden, dass das ganze Gefäss durch Zusammensetzung vorhandener Teile und Ergänzung fehlender wieder hergestellt werden konnte. Die Urne besitzt eine bräunliche Farbe, ist 0,45 m hoch, hat eine grösste Weite von 0,51 m und einen Mündungsdurchmesser von 0,33 m. Die unter ihrem Halse sich hinziehende Verzierung ist nicht mit einem Rädchen hergestellt, wie das z. B. in der La Tènezeit vorkommt und auch bei diesem Gefässe im Anfange vermutet wurde, sondern mit einem spitzen und scharfen Instrument aus freier Hand eingeschnitten. Andere hier gefundene Gefässe sind in Fig. 4 und Fig. 5 abgebildet. Das wichtigste Beweisstück ist aber jedenfalls die in den Kohlen- und Aschenresten neben der Grabgrube gefundene vorzüglich erhaltene Bronzefibel — Fig. 6, 7. — eine der jüngeren Hallstattzeit charakteristische Paukenfibel.

Fig. 6. *Funde (1 Spinnwirtel? 2, 4, 3 u. 7 Ringe, Haken und Fibel aus Bronze, 5 Lanzenspitzen aus Eisen, 6 Ledergürtel mit Bronzebuckeln)*

Zwei andere, für die Zeitbestimmung wichtige Gräber, ein Männer- und ein Frauengrab, wurden in der Gräbergruppe in der Waldecke nächst Neuhäusel — Tafel IV — aufgedeckt.

Bei dem Männergrab — Tafel IV, I und Profil *a b* und *c d* — liegt in der Mitte der horizontalen, vierseitigen Sohle noch eine schmale, weitere 0,20 m in den Fels eingeschnittene Grube. In der Nordwestecke fand sich eine nischenartige Einbuchtung, während auf der Ostböschung ein vierkantiger, aus Thon und Steinen hergestellter Klotz bis über die Bimssandschicht hinaufstieg und oben horizontal abschloss. Er glich dem Thonklotz in dem Grabe 1 an der Südfront des grossen Gebäudes — Tafel V, Profil a_6 b_6 — und einem ähnlichen Gebilde in einem sonst nicht mit Fundstücken versehenen Grabe in der Nähe des Hillscheider Stocks. In der Nische im Nordwesten lagen die Reste einer Urne, die wieder zusammengesetzt und ergänzt werden konnte. Die betreffende Urne ist 0,216 m hoch, hat 0,276 m Bauch- und 0,195 m Mündungs-Durchmesser, ist schwärzlichgefärbtund auch bei ihr sprechen die Form, die Masse und das unter dem Hals umlaufende Ornament für die jüngere Hallstattzeit, Fig. 3, 2. Ausser dieser Urne fanden sich in dem Grabe noch einige andere Gefässreste, zwischen denen kein Zusammenhang zu finden war, zerstreut und zwei kleine Lanzenspitzen — Fig. 6, 5. Sie lagen nebeneinander und parallel zur Achse in der Südwestecke des Grabes, sind je 0,16 m lang, haben ein schmales lanzettförmiges Blatt, eine schmale, scharfe Spitze und deutlich erkennbare Mittelrippe. Solche Lanzenspitzen und zwar in ähnlicher Lage fand Naue in jüngeren Hallstattgräbern.[9]) Nicht nur die Urne, sondern auch diese Waffen, wohl die Spitzen von zwei Wurfspiessen, geben also Grund, das Grab — Tafel IV, I — in die jüngere Hallstattzeit zu verlegen. In den Tüllen der beiden Lanzenspitzen hatten sich noch Reste der Schäfte erhalten, deren saubere Rundung und Glättung auffallen muss.

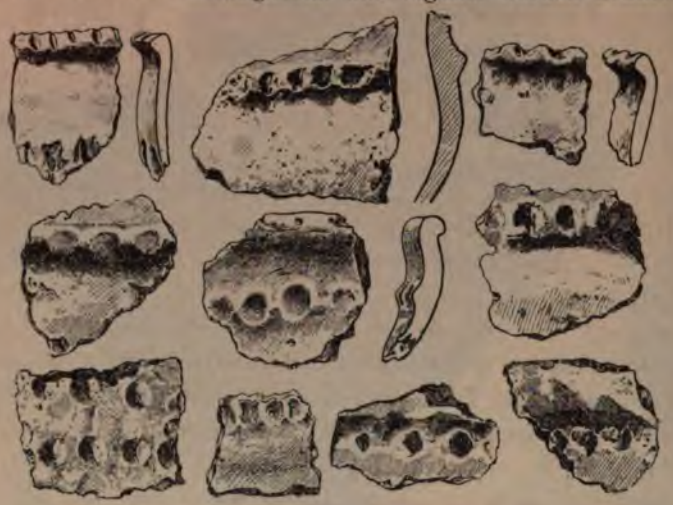

Fig. 7. *Scherben mit Tupfenverzierungen*

Auch das Grab V auf Tafel IV zeichnete sich vor anderen Gräbern der Neuhäuseler Niederlassung durch seine Ausstattung aus. In die längliche, nicht bis auf den Fels, sondern nur bis in den Bimssand vertiefte Grube ist gleichfalls eine zweite Grube eingeschnitten. Sie liegt aber nicht in der Mitte, sondern im östlichen Drittel des Grabes. Sie war ziemlich sauber mit Steinen umsetzt. Die Ein-

[9]) Dr. Julius Naue. Die Hügelgräber zwischen Ammer- und Staffelsee, S. 75, Taf. XIV.

füllung des Grabes enthielt in grosser Menge Kohlen und Asche; insbesondere war die besondere Grube im Osten ganz mit Brandresten angefüllt, auch fehlten hier Bröckchen von kalzinierten Knochen nicht. Von besonderem Interesse waren aber verschiedene Gegenstände, die oben auf der aus jener Innengrube hervorragenden schwärzlichen Erde lagen. Zu oberst kam ein kleines Holzbüchschen zum Vorschein, in dem zwei ineinandergreifende kleine Bronzeringe mit Strichverzierung — Fig. 6, 2. — lagen. Es war noch ziemlich gut erhalten, zerfiel aber sofort bis auf den Teil der Wand, wo die Ringe auflagen und der Grünspan das Holz konserviert hatte. Dann folgten ein zierlicher Anhängehaken von Bronze — Fig. 6, 3. — von hufeisenförmiger Gestalt, ein dünner Armreif aus demselben Metall — Fig. 6, 4. — und Stücke eines geflochtenen Gürtels von Leder mit aufgesetzten kleinen hohlen Halbkugeln von Bronze — Fig. 6, 6 — Daneben lagen Baststückchen und ganz winzige Geweberestchen. Der Ledergürtel ist eine feine Arbeit, der dem Geschmack und der Kunstfertigkeit der damaligen Zeit ein gutes Zeugnis ausstellt. Die Grabbeigaben, insbesondere der dünne Armreif, der Ledergürtel mit Bronzebuckeln, die Bast- und Geweberestchen und auch das Holzbüchschen weisen aber wieder auf die mittlere und jüngere Hallstattzeit hin.[10])

Was die in den Wohnstätten gemachten, für die Datierung benutzbaren Funde betrifft, so habe ich schon oben bemerkt, dass das grosse Gebäude am Nordhang des Fichtenkopfes im Eitelborner Steinrausch — Tafel V — die abgebrannte Hütte an ihrer Nordwestecke — Tafel V *P* — und eine abgebrannte Hütte auf ihrer Ostseite — Fig. 1 — es waren, welche das Hauptmaterial geliefert haben. Eine Auswahl der hier gefundenen charakteristischen Scherben ist in den Fig. 3, Fig. 4 u. 5 und Fig. 7 zusammengestellt. Von den in Hütte Tafel V *P* gemachten Funden von Gefässresten möchte ich vor allen die Stücke der lederfarbigen, dünnwandigen Becher Fig. 5, 1, 2 hervorheben. Ihre Form und das geometrische Ornament, welches unterhalb des Halses die Becher umzieht, weisen wie die Urnen wieder auf die jüngere Hallstattzeit hin, sie lassen zugleich aber auch eine bereits recht gut entwickelte Technik erkennen. Dasselbe lässt sich sagen bezüglich der Formen Fig. 5, 3, 4 u. 5, die in dem grossen Gebäude gefunden wurden. Ueber die grosse Urne Fig. 3 ist oben bereits das nötige bemerkt worden. Ich muss hier noch hinzufügen, dass dasselbe Ornament wie hier sich auch bei Scherben aus dem grossen Gebäude und der abgebrannten Hütte *P* an seiner Nordwestecke findet. Auch bei ihnen sind die Linien nicht mit einem Rädchen gezogen, sondern, wie ihre Unregelmässigkeit, namentlich auch die Verschiedenheit der Abstände und der Länge der einzelnen Querstriche, welche diese Linien bilden, erkennen lässt, aus freier Hand mit einem spitzen Instrumente eingeschnitten worden. Ausserdem hat man bei einzelnen Scherben das Ornament auch noch durch beigefügte Punkte reicher gemacht. Bemerkenswert ist dabei, dass gerade diese Form in grösseren Bruchstücken nicht nur in dem grossen Gebäude, sondern auch in der Hütte mit dem Grab, neben dem die Paukenfibel gefunden wurde, beobachtet worden ist, dass

[10]) Naue. Hügelgräber am Ammer- und Staffelsee, S. 75, Taf. XXVIII u. XXIX.

man sie also schon aus diesem Grunde der zweiten Hälfte der Hallstattzeit wird zurechnen müssen. Ich weise hier noch auf einige besondere Stücke hin, der eine Typus zeigt mehrere parallel laufende Reihen von Punkten, die mit einem cylinderförmigen, wenigstens an dem einen Ende hohlen Metallstäbchen eingedrückt zu sein scheinen. Derselbe wurde in der zuerst aufgedeckten Hütte und später mehrfach in dem grossen Gebäude gefunden. Neben den zuletzt gefundenen Scherben von diesem Typus kamen auf derselben Stelle der Tenne des grossen Baues die meist rötlich gefärbten Scherben, deren einige im Profil auf Fig. 4 gegeben sind, zum Vorschein. Von dem eleganten Becher, bei dem das eingeritzte Linienornament auf der einen Seite von eingedrückten Punkten begleitet ist, wurden nicht nur in dem abgebrannten Bau — Tafel V *P* —, sondern auch in dem grossen Gebäude — Tafel V — mehrfach Stücke gefunden. Zu den Scherben Fig. 5, 6., bei denen das geometrische Ornament an der oberen Kante des Bauches mit kräftig gezogenen parallelen Linien scharf einsetzt, muss ich bemerken, dass in ihrer Nähe einige Scherben lagen, die man wegen der auf ihr vorhandenen, eingeglätteten Linien, ebenso wie eine in der Nähe des Hillscheider Stockes im Graben gefundene, in die La Tènezeit versetzen möchte.

Ein gewisses Interesse verdienen auch die recht häufigen rohen Scherben, bei denen die Verzierung durch Fingereindrücke hergestellt ist, die auf dem Bauch, auf einem umlaufenden Wulst oder auf dem Rand sitzen, Fig. 7. Zur Datierung können sie bekanntlich nicht benutzt werden, weil dieses Ornament sich durch mehrere Kulturperioden hindurchzieht; aber sie sind doch wenigstens im Stande, über diejenigen Leute, welche diese Gefässe verfertigt haben, uns eine gewisse Auskunft zu geben. Die Tupfen zeigen nämlich, in der Regel in tadelloser Erhaltung, die Eindrücke der Fingernägel. Das macht es möglich, die Finger genau so in das Loch zu legen, wie es bei der Herstellung der Verzierung geschehen ist. Führt man aber eine Untersuchung in dieser Richtung aus, so wird man sich, selbst wenn man annimmt, dass vorzugsweise der kleine Finger benutzt worden sei, sehr bald davon überzeugen, dass es nur Frauen gewesen sein können, welche diese Töpfe angefertigt haben.

Schon oben ist erwähnt worden, dass unter den bis jetzt aufgefundenen Scherben einige vereinzelte Stücke vorkommen, bei denen die Färbung und eingeglättete Linien vermuten lassen, dass sie bereits der La Tènezeit angehören, aber ich möchte auf Grund dieser so sehr vereinzelten Fundstücke unter der grossen Zahl anderer, die bis jetzt untersuchten Teile der Niederlassung doch nicht ohne weiteres bis in die La Tènezeit hinaufsteigen lassen. — Die bis jetzt in den Wohnstätten, in den Gräbern und an dem Umfassungsgraben angestellten Grabungen haben die bei den ersten Auffindungen bereits ausgesprochene Vermutung, dass es sich um Anlagen aus der Hallstattzeit handle, gerechtfertigt und die Sache soweit geklärt, dass man sagen kann: Die bis jetzt untersuchten Teile der Neuhäuseler Niederlassung gehören der mittleren und jüngeren Hallstattzeit an. Ob das für alle Partieen der grossen Niederlassung, die noch weit über den Umfassungsgraben hinausreicht, gilt und wo die Grenze gegen die geschichtliche Zeit hin liegt, ist eine Frage für sich, die dermalen noch nicht beantwortet werden kann.

Selbstverständlich bietet aber die Beantwortung gerade dieser Frage oder vielmehr dieser beiden Fragen grosses Interesse und steht auch mit der Aufgabe, mit deren Lösung ich mich seither beschäftigte, im engsten Zusammenhang. Ich hielt mich deshalb für verpflichtet, auch die ältesten Spuren, welche die geschichtliche Zeit bei Neuhäusel zurückgelassen hat, in den Kreis der Untersuchungen hereinzuziehen und zu sehen, ob und eventuell welche Beziehungen zwischen ihnen und der grossen Hallstattniederlassung bestehen.

Die ältesten Spuren aus geschichtlicher Zeit haben die Römer bei Neuhäusel hinterlassen. Es sind das vor allem der Pfahlgraben, das vor ihm hinziehende Palissadengräbchen und zwei ihn überwachende Türme. Der Pfahlgraben durchschneidet die grosse Ostgruppe und zieht am Nord- und Nordostabhang des Fichtenkopfes im Eitelborner Steinrausch an seinem grössten und interessantesten Gebäude dicht vorbei. Seine Untersuchung im Sommer 1899 war es gerade, was mich auf die grosse prähistorische Niederlassung aufmerksam machte. Aber obgleich ich bei der späteren Untersuchung dieser Niederlassung gerade an der Stelle, wo der Pfahlgraben durchschneidet, die meisten Grabungen ausführte, unter anderem auf einer zusammenhängenden Fläche von 900 Quadratmeter die ganze Humusdecke weghob und obgleich ich dabei allen Gefässresten die denkbar grösste Sorgfalt widmete, fand ich doch hier nicht das kleinste Scherbchen oder sonst einen Gegenstand römischer Herkunft. Ich musste daraus schliessen, dass zu der Zeit, als der Pfahlgraben gezogen wurde, die prähistorische Niederlassung bereits längst verlassen und mit einer Humusschichte überdeckt war. Darin konnte ich auch nicht irre gemacht werden, als ich in der Waldecke nächst Neuhäusel in der Humusdecke eines Grabes ein Stückchen Terra sigillata aus guter Zeit fand.[11]) Trotzdem hielt ich, um allen etwaigen Zweifeln entgegentreten zu können, eine unmittelbar auf Klarstellung dieser Sache gerichtete besondere Untersuchung für angezeigt.

Eine hierfür sehr geeignete Stelle fand sich am Nordostabhange des Fichtenkopfes im Eitelborner Steinrausch, weil hier an der steilen Bergwand beim Limes Wall und Graben fehlen und nur das Palissadengräbchen vorhanden ist, also der Schnitt der römischen Anlage mit der prähistorischen mit möglichst geringem Arbeitsaufwand auszuführen ist. Ich führte die Untersuchung in der Weise aus, dass ich den Zug des Palissadengräbchens bestimmte und seinen Schnitt mit zwei Wohnstätten aufdeckte. Das Ergebnis der einen Aufdeckung zeigt Fig. 8 in Grundriss und Aufriss. Noch ehe die Tenne der Hütte erreicht wurde, machte sich in der über ihr liegenden Humuskuppe die Einfüllung des Palissadengräbchens, das hier mit einer starken, hoch hinaufreichenden Steinverkeilung versehen ist, bemerkbar. Als aber die Tenne aufgedeckt dalag, zeigte ihr Schnitt mit dem Palissadengräbchen so scharfe Ränder, wie sie nur entstehen konnten, wenn zu der Zeit, als das Palissadengräbchen durch die verlassene Wohnstätte gezogen wurde, die Tenne derselben bereits unter einer alten dick und fest gewordenen Humusdecke lag. Fig. 8 zeigt das Ergebnis der Ausgrabung

[11]) Das Scherbchen lag ziemlich hoch und unweit der betreffenden Stelle zog wahrscheinlich eine römische Strasse vorbei.

in Grundriss und Aufriss. Nimmt man an, dass die Verkeilung bis zur damaligen Bodenoberfläche hinauf geführt war, so betrug die Stärke dieser Humusdecke, wie Profil $a_1 b_1$ erkennen lässt, bereits 0,30 m. Bei dem zweiten Einschnitt, weiter aufwärts, lagen die Verhältnisse ebenso.[12]) Die direkte Ausgrabung sagte also dasselbe aus, was die bei in anderer Richtung ausgeführten Untersuchungen gemachten Beobachtungen vermuten liessen: die alte Niederlassung war, als die Römer, wohl unter Hadrian, den Palissadengraben zogen, bereits ebenso der Vergessenheit anheimgefallen, wie im Herbst 1899, wo sie wieder aufgefunden wurde. Dazu hat aber zweifelsohne eine lange Zeit gehört, denn die Humusdecke war in der Zwischenzeit fest und dick geworden, obgleich die betreffende Stelle, ein sehr steiler, dem Ostwind ausgesetzter Hang, ihrer Bildung durchaus nicht günstig war.

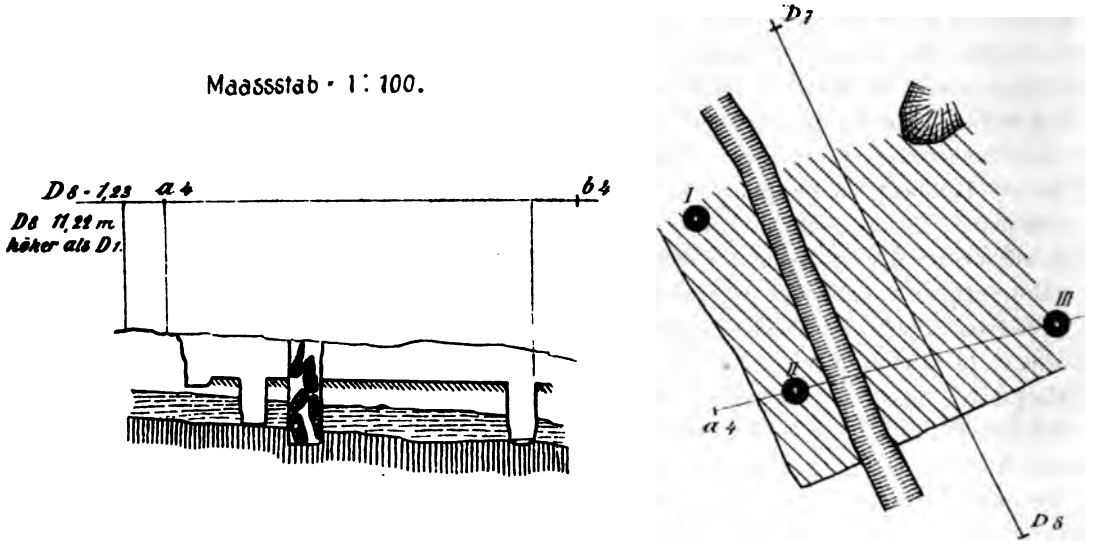

Fig. 8. *Schnitt einer Wohnstätte durch den römischen Palissadengraben*

Als feststehend darf nunmehr wohl angenommen werden, dass im zweiten Drittel des letzten Jahrtausends vor Beginn unserer Zeitrechnung nördlich und nordöstlich von Neuhäusel, von der Wasserscheide bis zum Platzer- und zum Kalten-Bach hinab eine stark bevölkerte Niederlassung lag. Sie bestand aus einem geschlossenen verteidigungsfähigen Kern von nahe 3900 m Umfang und einigen kleineren vorgelagerten Dörfern und Gehöften.

Das Gesamtergebnis der Ausgrabungen spricht dafür, dass wir es nicht mit Nomaden, sondern mit einer sesshaften Bevölkerung zu thun haben, die wohl auch Ackerbau trieb. Es ergiebt sich deshalb auch die Verpflichtung, nicht nur nach Wohnstätten und Gräbern, sondere auch nach den Spuren zu

[12]) Von Interesse wäre noch ein Einschnitt nordöstlich von dem Hochreservoir, weil hier der Schnitt des grossen Limesgrabens mit dem prähistorischen Umfassungsgraben bestimmt werden könnte.

suchen, welche der Ackerbau zurückgelassen hat. Auf dem bewaldeten Nordhang bietet sich für eine solche Untersuchung keine Aussicht auf Erfolg, da man, augenscheinlich auch, um dem Wasser des Platzer- und des Kalten-Bachs möglichst nahe zu kommen, hier nicht das Feld bebaut, sondern gewohnt hat. Man muss diese Spuren naturgemäss auf dem sonnigen Südhang suchen, wo eben noch das Feld gebaut, dadurch aber selbstverständlich auch das Suchen nach den Spuren alten Ackerbaues an den meisten Stellen unmöglich gemacht wird. An einer Stelle ist aber doch Aussicht auf Erfolg vorhanden, nämlich in dem dichten Gehölz, welches die Montabaurer Strasse vom Hillscheider Stock bis zum Wasserreservoir auf ihrer Südseite begleitet. Hier schneidet denn auch thatsächlich eine ca. 30 m westlich vom Reservoir von der genannten Strasse aus in nahezu südlicher Richtung ziehende Schneise eine Reihe paralleler Bodenwellen. Ich möchte in ihnen umsomehr Hochäcker vermuten, als auch noch etwa 200 m westlich dieser Stelle in dem Gehölze solche Bodenunregelmässigkeiten zu erkennen sind. Leider ist in dem dichten Gehölz ein Ueberblick auf eine weitere Strecke hin, so lange der Wald belaubt ist, unmöglich.

Selbstverständlich habe ich während meines Aufenthaltes in Neuhäusel auch in der näheren und weiteren Umgebung auf ähnliche Spuren alter Besiedlung geachtet. Das Gleiche ist auch noch an anderen Orten geschehen. Ueber die in meinem Heimatland, dem Grossherzogtum Hessen, gemachten Beobachtungen werde ich demnächst an anderer Stelle berichten. Ueber die in der Nähe von Neuhäusel gemachten Nachsuchungen gestatte ich mir hier noch eine Bemerkung. Die erste Hügelgruppe dieser Art fand ich im Walde des Herrn Regierungsrat Heydweiler zwischen der Sporkenburg und dem Hofe Denzerheide. Eine weitere Gruppe liegt nördlich vom grossen Arzbacher Kopf. Eine dritte und zwar die grösste fand ich auf dem linken, südlichen Thalhang des Fehrbachthales zwischen Höhr und Vallendar. Ausgrabungen wurden aber bis jetzt an keiner dieser Stellen vorgenommen.

Dagegen wurde mir anfangs Oktober v. Js. zu einer solchen durch Herrn Bürgermeister Schulte in Braubach, Vorsitzender der Ortsgruppe Braubach der Vereinigung zur Erhaltung mittelalterlicher Burgen, am Nordostbang der Marxburg die Gelegenheit geboten. Die nur 1½ Tage dauernde Ausgrabung, an der auf meine Bitte sich auch Herr Professor Dr. Bodewig in Oberlahnstein beteiligte, förderte eine z. T. in den Berghang eingegrabene Wohnstätte zu Tage, die bei einem Vergleich mit Neuhäusel deshalb besonderes Interesse bot, weil die hier sehr reiche Scherbenausbeute erkennen liess, dass an der betreffenden Stelle die Besiedelung bereits Ende der Hallstattzeit begonnen und bis Ende der La Tènezeit fortgedauert hat. Hier ist also zwischen den beiden Kulturperioden eine trennende Kluft nicht zu erkennen.

Es fragt sich nun, ob das auch für die Terrasse des Westerwaldes, auf der Neuhäusel liegt, Geltung hat. Unter den Scherben der grossen Niederlassung finden sich nur einige wenige Stücke aus der unmittelbaren Nachbarschaft des grossen Gebäudes im Eitelborner Steinrausch, die auf die La Tènezeit hinweisen. Aber deutlichere Spuren hat diese Kulturperiode bei dem benachbarten Simmern hinterlassen.

Wie ich schon in der Einleitung zu diesem Berichte hervorgehoben, liegen nördlich, nordöstlich und östlich von Simmern im Walde zerstreut, zahlreiche Hügelgräber. Ein weiteres Gräberfeld findet sich unmittelbar östlich von Simmern in der seit wenigen Jahren neugerodeten Feldgewann „im See". Die bis in die letzten Jahre hier gemachten und bestimmten Funde gehörten der Hallstattzeit an. Aber im Herbste 1899 zeigte sich auch noch eine andere Spur. Bei einer baulichen Aenderung an der dortigen Kirche fanden sich eine prähistorische Handmühle und zahlreiche Scherben, welche Gegenstände durch die Sorgfalt des Herrn Pfarrers Mono in Neuhäusel vor der Zerstörung bewahrt wurden. Unter ihnen fand Herr Bodewig das Bodenstück eines jener Gefässe mit Buckel in der Bodenfläche, welche bei Koenen — Tafel VIII, Fig. 15 und 16 — als Schalen der späteren La Tènezeit abgebildet sind.

Fig. 9. *La Tène-Grabfund von Simmern*

Ein ähnlicher Fund wurde auch wieder diesen Herbst gemacht. Anfang Oktober d. J. machte mich Herr Joseph Holly in Neuhäusel auf Gegenstände aufmerksam, die unmittelbar vorher in der Gewann „im See" bei Simmern beim Bimssandgraben zum Vorschein gekommen waren. Es gelang mir, den Grabfund zu erwerben. Er befindet sich im Wiesbadener Museum. Auf Fig. 9 sind die vier Stücke abgebildet. Die Grabanlage selbst konnte ich leider nicht mehr sehen, auch war über sie nichts Wesentliches mehr zu erfragen. Das eine Stück des Grabfundes, eine Flasche, zeigt eine ähnliche Form, wie die bei Koenen auf Tafel VII unter 1 und 11_b abgebildeten Gefässe. Sie ist 0,20 m hoch, hat einen grössten Bauchdurchmesser von 0,19 m und ist schwarz gefärbt. Die obere Hälfte hat eine glatte Oberfläche, die untere dagegen ist rauh gemacht. Die grauschwarze Masse zeigt ziemlich viel Sandzusatz und ist nicht sehr hart gebrannt. Das umlaufende Zickzack-Ornament zeigt nicht die geradlinigen, parallelen Einritzungen, wie sie auf den Neuhäuseler Scherben vorkommen. Das zweite Stück, eine Schale, zeigt die Form Koenen, Tafel VIII, 15. Es hat bei 0,06 m Höhe eine Weite von 0,15 m Durchmesser, ist glatt, auf der Aussenseite oben schwärzlich und von der Kante abwärts bräunlich gefärbt und mit eingeglätteten Strahlen verziert. In ihrem Boden ist, wie bei dem früher an der

Kirche gefundenen Bodenstück, ein regelmässig geformter Buckel eingedrückt. Die Schale war über die Mündung der Flasche gestülpt. Es war dies das Einzige, was ich über die Anordnung des Grabes erfragen konnte. Das dritte Stück, ein Armring aus Bronze mit Knäufen und Linienverzierung, zeigt charakteristische Formen, wie man sie im Mainzer Museum bei zahlreichen zu beiden Seiten des Mittelrheins gefundenen Bronzestücken der älteren La Tènezeit sehen kann. Er ist gut erhalten und mit sehr schöner Patina versehen. Im übrigen sind aus den Grab-Beigaben noch zwei leidlich erhaltene Eisenstücke in meine Hände gelangt. Es sind Stücke einer Gürtelschliesse. An dem einen Stücke ist besonders die breitköpfige Niete gut erhalten, mit der das Eisen am Lederriemen befestigt war. Das andere Stück, der Haken, hat die Gestalt eines Pferdekopfes, ist aber stark vom Rost zerfressen.

Der Fund zeigt, in Ergänzung der früheren Funde, dass bei Simmern 3,5 km von Neuhäusel entfernt, Hallstatt- und La Tène-Kultur gleichzeitig vertreten sind, wie auch bei Braubach beobachtet worden ist. Vielleicht erscheinen dadurch auch die wenigen La Tène-Scherben, die in der Neuhäuseler Hallstatt-Niederlassung zum Vorschein gekommen sind, in etwas anderer Beleuchtung.

Ich kann diesen Bericht nicht schliessen, ohne den Königlichen Forst- und Verwaltungsbehörden für das liebenswürdige Entgegenkommen und die thatkräftige Unterstützung zu danken, die ich während der ganzen Untersuchung bei ihnen jederzeit gefunden habe. Ganz besonders fühle ich mich hierzu gegenüber den Herren Oberförster Naumann in Neuhäusel und Landrat Dr. Schmidt in Montabaur verpflichtet. Die Grabungen wurden im Eitelborner Gemeindewald vorgenommen. Im Interesse der wissenschaftlichen Forschung durfte ich hier frei und ungehindert schalten und walten. Es ist mir Pflicht, hierfür auch dieser Gemeinde und ihrem Vertreter, dem Herrn Bürgermeister Labonte in Eitelborn meinen verbindlichsten Dank auszusprechen.

Schloss Sonnenberg, Burg und Thal.

Von

R. Bonte.

Mit 7 Tafeln (VII bis XIII).

Die den nachstehenden Betrachtungen zu Grunde liegende Aufnahme der Burgruine Sonnenberg kommt leider um etwa 100 Jahre zu spät. Sie würde sicher besseres bringen, wenn es mir vergönnt gewesen wäre, in der Burg zu schalten, da sie noch ein unberührter Trümmerhaufen, ein herrenloses Gut, ein fiskalisches Stiefkind war, als jetzt, wo viele wesentliche Mauerreste beseitigt oder von schön gepflegten Anlagen verdeckt und überbaut sind, und neue Hoheitsrechte die Burg vor einem etwa versuchten Angriff mit Hacke und Spaten wirksamer beschützen würden, als ihre früheren Besitzer dies vor den Wurfgeschossen der Eppsteiner vermocht hätten.

Über das Aussehen der Burg in früherer Zeit geben einige in der Sammlung des Vereins für Nass. Altertumskunde und Geschichtsforschung befindliche Ansichten derselben nur unvollkommen Aufschluss. Diese Ansichten, ein Stich aus dem Jahre 1624, etwa ein Dutzend Stiche — darunter 2 kolorierte — aus der Biedermeierzeit und einige spätere Lithographien, meist kleine, rein malerisch behandelte und in Bezug auf konstruktive Teile und Terrainform wenig naturgetreue Darstellungen, sind bei der vorliegenden Arbeit zwar berücksichtigt worden, sie können aber meines Erachtens wegen ihrer zweifelhaften Zuverlässigkeit nicht als beweiskräftig für oder auch gegen die hier ausgesprochenen, bezw. in den Zeichnungen niedergelegten, aus anderweiten Folgerungen entstandenen Annahmen gelten.

Ungeachtet der vielfachen Veränderungen, welche von Menschenhänden — in guter wie in böser Absicht — an den Bauten des Schlosses Sonnenberg im Laufe mehrerer Jahrhunderte hervorgebracht worden sind, und dessen früheres Bild fast bis zur Unkenntlichkeit verwischt und verdunkelt haben, ist von den Wehrbauten in Burg und Thal doch noch mancherlei erhalten geblieben, sodass es keiner waghalsigen Rekonstruktionsprojekte bedarf, um sich eine mehr oder weniger zutreffende Vorstellung von dem einstigen Zustande dieser kleinen mittelalterlichen Festung zu machen. Anders die Baugeschichte derselben. Nur in dunklen verschwommenen Umrissen taucht sie aus den bis jetzt vorhandenen urkundlichen Überlieferungen auf, ohne eine greifbare Gestalt

anzunehmen. In sagenhaftes Dunkel ist die ursprüngliche Entstehung der Burg gehüllt, unsicher und schwankend sind die Annahmen darüber, ob die Erbauung derselben durch die Söhne des Grafen Walram I. von Nassau erfolgte und welche Wiederherstellungen und Erweiterungen dem König Adolf von Nassau, bezw. dessen Erben Gerlach zuzuschreiben sind. Mindestens zweifelhaft erscheint es, ob Gerlachs Witwe Irmengard, ob ihr Sohn Ruprecht in der Lage waren, nennenswerte Aufwendungen für Erweiterungsbauten in Burg und Thal zu machen. Es ist in den nachfolgenden Darlegungen versucht worden, die aus den urkundlichen Nachrichten hergeleiteten Annahmen über die Entstehung der einzelnen Bauten und Teile des Schlosses Sonnenberg mit dem Befunde der sichtbaren Reste desselben möglichst in Einklang zu bringen.

In Bezug auf die Geschichte des Schlosses darf ich wohl auf die Arbeiten von Vogel in Nass. Annalen, Band 2, Heft 3 und Schliephake, Geschichte von Nassau, Band 1, Seite 402 ff., Band 2, Seite 157 ff., 165 f. und Band 4, Seite 177 f. hinweisen und von einer auszugsweisen Wiedergabe derselben absehen.

Auch in Hinsicht auf die nun folgende Beschreibung des Burgwesens glaube ich mich kurz fassen zu dürfen, da die beigefügten, nach eigenen Aufnahmen angefertigten Zeichnungen dasselbe in allen wesentlichen Teilen getreu darstellen. Soweit in letzteren einzelne Bauwerke veranschaulicht sind, wird bei der Besprechung derselben auf die betreffende Darstellung hingewiesen werden; für die allgemeinen Betrachtungen des ganzen Burgwesens werden nach jeweiligem Bedarf die Tafeln VII, VIII und IX heranzuziehen sein, ohne dass im Folgenden immer ein besonderer Hinweis zu geben war.

Die Tafel VII, „Schloss Sonnenberg, Burg und Thal“ enthält den Hauptplan des ganzen Wehrbaues und zeigt ausser dem jetzigen Bestande desselben auch die mutmassliche frühere Gestaltung der fehlenden oder nicht sichtbaren Teile. Sie beabsichtigt aber keineswegs eine sogen. „Rekonstruktion“ vorzustellen.

Die im Hauptplan mit Kreisen umschlossenen Zahlen geben die Meereshöhe der betreffenden Terrainstufe in Metern an.

Die Tafel enthält ferner einen parallel mit der Angriffsfront gelegten Schnitt durch die Burganlage.

Ein hierzu rechtwinkelig, etwa durch die Mittelachse des ganzen Schlossberings geführter weiterer Schnitt konnte auf diesem Blatte keinen Raum finden und ist auf Tafel XIII dargestellt worden. Letztere enthält noch — wie hier gleich bemerkt werden soll — die Grundrisse und Schnitte des Burgkellers und der Eckwehr, sowie eine Ansicht der letzteren unter Weglassung der davor liegenden neueren Gebäude.

Die Tafel VIII, „Lageplan“ enthält den vollständigen Grundriss der noch vorhandenen sichtbaren Bauten und Mauerzüge der eigentlichen Burg in ihrem gegenwärtigen Zustande.

Tafel IX giebt ein geometrisches Bild von der Angriffsseite der Burg und zwar ebenfalls in ihrem jetzigen Zustande. Um etwa möglichen Missdeutungen vorzubeugen, sei hierzu noch bemerkt, dass diese Darstellung

insofern eine ideale ist, als sie nur durch Konstruktion gewonnen wurde und dass diese Burgseite in der Natur von keinem Standpunkte aus so vollständig gesehen werden kann. —

Abweichend von der Gepflogenheit anderer Burgenbeschreiber, welche mit der Burgstrasse und dem Hauptthor beginnend von unten durch die Burganlagen führen und mit der Wehrplatte des hohen Wartturmes endigen, muss ich bei letzterem, dem auf der höchsten Stelle des Burgterrains stehenden Hauptturm, als dem ersten und ältesten Teile des Burgwesens beginnen.

Nachdem wir unsere Augen an dem schönen Rundbilde gesättigt haben, welches ein Blick von der Plattform des Turmes bietet, wenden wir uns zu einer vorbereitenden Betrachtung des Geländes, soweit dies für unsere Untersuchungen in Frage kommt, und der zu unseren Füssen liegenden Burganlagen, um zunächst ein allgemeines Bild von den im Folgenden näher zu beschreibenden Verteidigungswerken zu erhalten.

Das Burgterrain bildet ein Bergvorsprung von etwa quadratischer, nach dem Thale zu sanft abgerundeter Grundrissform, welcher aus dem ziemlich genau südnördlich streichenden linksseitigen Hange des Rambachthales herauswachsend, im Nordosten und Osten mit dem Berglande zusammenhängt, an den übrigen zum Teil sehr jäh abfallenden Seiten aber sturmfrei ist und um welchen sich der Rambach mit einer leichten Biegung nach Westen herum windet. Der Bergvorsprung gestattet eine vollkommene Beobachtung des Thalzuges auf längere Strecken und bot daher einen sehr geeigneten Platz zur Aufführung eines die Umgebung beherrschenden Wartturmes. Es liegt der Gedanke nahe, dass ein solcher schon in sehr früher Zeit dort bestanden habe, bevor sich das Bedürfnis nach einer Wohnburg auf dieser Stelle fühlbar gemacht hatte, deren Herstellung in kleinerem Umfange die Wehrhaftigkeit des Platzes nicht wesentlich erhöhen konnte, in grösserem aber mit bescheidenen Mitteln nicht auszuführen war, weil das breite nordöstliche Angriffsgelände die Anlage langer Wehrmauern und Gräben erforderte und ferner auch bei späterer Erweiterung der Burg, welche nur nach der südöstlichen Seite hin stattfinden konnte, die hier vorbei streichenden Hänge zu einem weiteren Angriffsfelde wurden. Dieselben begrenzen rechtsseitig die Burgstrasse und bilden für die jetzige Burg in ihrer Gesamtheit ein Angriffsgelände 2. Ordnung.

Bezüglich der Betrachtung einer Verteidigungsanlage sei hier bemerkt, dass solche regelmässig vom Standpunkte des Verteidigers aus stattfindet, so dass das Angriffsgelände vor demselben liegt; hieraus ergiebt sich die Meinung der mehrfach vorkommenden Bezeichnungen rechts, links, vorwärts, rückwärts etc.

Nach der Verschiedenheit ihrer Höhenlagen und nach ihren Abgrenzungen gegen einander lassen sich drei Teile unterscheiden, welche in ihrer Gesamtheit den Bering des „Schlosses Sonnenberg“ bilden, nämlich eine obere Burg, eine südöstliche an diese anschliessende untere Burg oder Vorburg und das beiden an den südwestlichen Seiten anliegende befestigte Thal. Diese schon früher vorhandenen unterscheidenden Bezeichnungen sollen im Nachfolgenden beibehalten werden; die Bezeichnung „Stadt“ ist für den Thalbering

in keiner Urkunde gebraucht und darum auch hier vermieden worden. Die jetzige „obere Burg“ erhebt sich auf zwei terrassenartig aus dem tieferen Gelände aufsteigenden Felsstufen, welche in der Hauptsache von der Natur gebildet, in Absicht der Verteidigung noch schärfer als solche ausgeprägt und durch Futtermauern abgeglättet und unterstützt worden sind. Der auf der Plattform der oberen Terrainstufe stehende Hauptturm, „der grosse Turm, die hohe Warte“ wie er früher benannt wurde, ist von einem Mauerzuge umgeben, welcher wohl als der Bering der ersten Burganlage anzusehen ist. Vor ihm liegt dicht an der Ringmauer und nur wenig vor dieselbe vorspringend ein weiterer Turm, von dem nur noch zwei hochaufragende Wände mit dicken Mauern erhalten sind. Beide dienten als Deckung für die rückwärts der Ringmauer anliegenden einfachen Wohngebäude, deren unbedeutende Reste keinen Schluss auf ihre frühere Gestaltung zulassen. Die auf diesem hochgelegenen Felsplateau aufgeführten Bauten gewährten auch ohne einen besonders ausgetieften Graben eine ausreichende Verteidigung des kleinen Burgwesens.

Letzteres wurde später durch Anlage eines zweiten Berings erweitert, welcher die tiefer liegende Terrainstufe umschloss und mit dem älteren Bering den Komplex der oberen Burg bildete.

Erst durch diese Erweiterung wurde die kleine Veste zu einer den Ansprüchen eines gräflichen Herrensitzes genügenden Wohnburg umgeschaffen. Der zweite Bering zeigt noch die Reste eines ehemals wohl recht stattlichen Palasgebäudes und schliesst jetzt die Wohn- und Wirtschaftsgebäude des Burgrestaurants in sich ein. Gleichzeitig mit seiner Herstellung erfolgte wohl die Austiefung des Grabens längs der Angriffsfront und die Anlage des Brunnens. Nach der später angebauten unteren Burg hin schützte ihn der ziemlich hohe und steile Abhang, welcher jetzt allerdings durch Mauertrümmer, durch abgewitterte und abgestürzte Fels- und Erdmassen ausgeglichen und mit ansteigenden Wegen und Anlagen versehen ist.

Spätere Bedürfnisse, wie auch wohl das Streben nach grösserer Verteidigungsfähigkeit des Werkes führten zur Anlage des die „untere Burg“ oder „Vorburg“ bildenden Mauerringes mit dem Thorturm und einem in der Grundfläche ungewöhnlich gross bemessenen Mauerturm mit dem Kapellenchor, deren wohlerhaltene Reste das Bild der eigentlichen Burg abschliessen.

An die dem Angriffsgelände abgekehrte südwestliche Seite der Burg schliesst sich die Thalbefestigung in der Form eines länglichen unregelmässigen Sechsecks an, deren Ringmauern durch beiderseits angebaute Wohnhäuser etc. grösstenteils verdeckt sind. Drei Mauertürme überragen die Dächer der letzteren und lassen den Zug der alten Befestigungsmauer vom Turme aus einigermassen erkennen. Genau in der Mitte der Strasse, welche diesen Thalbering in zwei ungleiche Hälften teilt, liegt die jetzige Pfarrkirche, deren Erbauung einem Adeligen aus dem Geschlechte derer von Nassau zugeschrieben wird.

Wie die von unserem hohen Standpunkt aus gehaltene Umschau zeigt, haben die Neubauten und Neuanlagen späterer Zeit den allgemeinen Charakter der Burg und der Thalbefestigung leidlich bewahrt. Der Besucher der Burg gelangt noch jetzt auf der alten Burgstrasse, welche diesen Namen beibehalten

hat — am Wiesbadener Thor mit seinem malerischen Turme und der linker Hand liegenden Ringmauer, deren Graben jetzt ausgefüllt und mit freundlichen Häusern überbaut ist, vorbei schreitend — mit einer kurzen Wendung vor das Burgthor und durch dieses in die untere Burg, steigt auf dem früheren Wege zur oberen Burg empor und betritt letztere auch an der Stelle, wo sich deren Eingangsthor in der jetzt zerstörten Ringmauer derselben öffnete. Für den Abstieg bietet sich ihm noch der gleiche mit Stufen versehene Pfad, welcher früher den Burgbewohnern zum direkten Verkehr mit dem Thale diente. Aus letzterem selbst gelangt er auf der „Thalstrasse“ zu den beiden Thoren, welche auch früher den Ausgang in der Richtung nach Wiesbaden und nach Rambach bildeten.

Bezüglich der nun folgenden eingehenderen Betrachtung der Befestigungen in Burg und Thal sei auf die beigefügten Zeichnungen hingewiesen und der Anfang wieder mit dem Hauptturm gemacht. Seine Lage steht streng genommen mit der Burg in einem nur lockeren Zusammenhange, sodass man ziemlich sicher annehmen kann, er habe bestanden, ehe der Burgbau, der sich ja auch nicht in einem Gusse vollzog, geplant worden war. Der Turm ist namentlich zu sehr aus der Axe des Angriffsgeländes heraus nach links gerückt, und es stellte sich daher schon bei der ersten Burganlage die Notwendigkeit heraus, die Verteidigungslinie nach rechts zu verlängern und dem rückwärts liegenden Burghofe eine breitere Deckung zu verschaffen, welcher zum Teil durch die Errichtung des vorerwähnten weiteren Turmbaues genügt wurde. Offenbar diente der Hauptturm der Burg anfänglich nur als Warte und wurde aus diesem Grunde möglichst nahe an den Felsenabhang gerückt, um eine uneingeschränkte Beobachtung des Thales, insbesondere nach der Rambacher Seite hin zu gestatten. Die Grösse seiner Innenräume machten ihn aber auch geeignet, nicht nur einige Wachtmannschaften, sondern eine für damalige Verhältnisse sehr starke Besatzung aufzunehmen. So konnte er mit den ihn umgebenden Blockhäusern, welche unter gewöhnlichen Umständen der Besatzung als Unterkunft dienten, im Kriegsfalle aber abgelegt oder verbrannt wurden, schon eine Burg genannt werden, wenn man in Betracht zieht, dass diese Bezeichnung ursprünglich auch auf einzelne Türme angewendet wurde und sich erst später auf den befestigten Wohnsitz, das „Haus“ eines Grundherrn übertrug. Es ist nicht unwahrscheinlich, dass die sagenhaften Ueberlieferungen von einer schon längst bestandenen Burganlage auf dem Sonnenberge, also einer weit früheren Gründung als die der Söhne Walrams I., sich auf diesen Wartturm beziehen, dem sowohl wegen der schlichten Einfachheit seiner Ausgestaltung als auch der vorzüglichen Mauertechnik ein höheres Alter zuzuschreiben ist, als allen übrigen Teilen der Burganlage.

Die ganze Anlage des auf Tafel X in Grundrissen und Durchschnitten dargestellten Turmes, welcher in einer Teilungsurkunde (vergl. Nass. Annalen II, 3. S. 20 u. 21) „der grosse Turm, die hohe Warte“ genannt wird, ist durchaus typisch und ohne Besonderheiten. Das vorzüglich gut, aus grossen, oft bis zu einem Meter langen Bruchsteinen hergestellte Mauerwerk ist, wie üblich, direkt auf dem Felsen gegründet. Einige sich jetzt zeigende Risse in

demselben dürften nicht etwa auf die Ausführung, sondern auf ein geringfügiges Nachgeben des Felsengrundes zurückzuführen sein, welcher keine horizontale, sondern eine mehr oder weniger senkrechte Schichtung zeigt. Der Turm ist jetzt noch 24 m hoch und dürfte mit dem früher vorhanden gewesenen, nicht ausgekragten Zinnenkranze eine Höhe von nicht mehr als 26 m besessen haben. Das 6,0 m hohe, 3,0:4,2 m weite „Verlies“, welches von einem Tonnengewölbe überdeckt ist und früher aus bekannten Gründen nur durch ein in dem letzteren befindliches Mannloch vom darüber liegenden Geschoss aus zugänglich war, bot hinlänglichen Raum für die im Falle einer Belagerung dort einzubringenden Vorräte von Proviant und Kriegsmaterial. Es ist später durch eine in der Angriffsfront liegende Thüre zugänglich gemacht worden. Ueber dem Verlies befinden sich noch 4 Geschosse, von denen die 3 unteren mit Balkendecken, das obere mit einem die Wehrplatte tragenden Tonnengewölbe versehen waren; dieselben standen durch Holztreppen miteinander in Verbindung. Vom oberen Geschoss aus führte eine in der Dicke der thalseitigen Mauer liegende steinerne Treppe auf die Wehrplatte. Das über dem Verlies liegende I. Geschoss enthält in der dem Angriffsgelände abgekehrten Wand die frühere Turmthüre, welche in ihrer Leibung noch die Führungslöcher für den Riegelbalken zeigt, und zu der man vom Burghofe aus auf einer etwa 8 m langen Leiter gelangte. Letztere musste in den Turm hinaufgezogen werden können und es waren die Raumbemessungen des Turminnern danach einzurichten. Wie man aus der Zeichnung, Schnitt nach *CD* ersehen kann, war die Möglichkeit erwogen, eine Leiter von dieser Länge durch die enge und tiefe Thürleibung hindurchzubringen und durch ein Loch in der Balkendecke an der Mauer des II. Geschosses hochzuschieben und aufzustellen. Zu beiden Seiten der Einsteigethüre sieht man in der Aussenmauer die Löcher für die Kragsteine oder Balken, welche den hölzernen erkerartigen Vorbau trugen, der die in der Thüre stehenden Verteidiger gegen Frontalschüsse und Würfe zu decken hatte, wenn der Gegner mit Leitern an die Turmthüre zu kommen versuchte. Ausser der Einsteigethüre enthält das I. Turmgeschoss noch den Kamin, 2 Wandnischen und 2 Fenster, von denen das eine nach der unteren Burg, das andere nach dem Thale zu liegt; letzteres ist jetzt zur Eingangsthür für die Besucher umgestaltet worden. Die übrigen Geschosse sind, wie dies in der Regel der Fall zu sein pflegte, ohne Kaminanlagen, da sie einesteils durch die aus dem unteren Geschoss durch die Treppenlöcher aufwärts ziehende warme Luft mit beheizt wurden, anderenteils aber bei dem Aufenthalt vieler Personen im Turme ein besonderes Wärmebedürfnis weniger vorhanden war.

In den oberen Geschossen waren nur wenige enge Fenster- bezw. Mauerlöcher für die Beleuchtung und Entlüftung dieser Räume vorgesehen, nach dem Angriffsgelände zu hatte der Turm überhaupt keine Oeffnung. Die Beobachtung desselben fand von der Wehrplatte aus statt, welche vielleicht ein vollständiges Dach, jedenfalls aber über dem Treppenaustritt einen schützenden Ueberbau trug, der gleichzeitig zum Aufenthalt des dort postierten Wachtmannes dienen mochte, zumal sich der Treppenaustritt in der äussersten Ecke des Turmes befand, von wo aus eine Beobachtung des Thalzuges am besten erfolgen konnte.

Dieser mächtige Turm war es, den die Söhne Walrams I. sich beim Antritte ihrer Regierung zum Mittelpunkt und Kernwerk für eine neu anzulegende Burg ausersahen. Ob und inwieweit sie mit dieser Anlage in die Besitzrechte des Mainzer Domkapitels eingriffen, ob der etwaige Eingriff sich nur auf die Festlegung des Bifanges der Burg, oder auf die Burgstelle selbst, auf den unangebauten Felsen oder den bereits vorhandenen Turm erstreckte, dürfte für die vorliegende Darstellung des Burgwesens ohne Belang sein. Es genügt, wenn für die Entstehungsgeschichte des letzteren in Uebereinstimmung mit den Anschauungen bewährter Forscher angenommen werden kann, dass die Erbauung einer wehrhaften Wohnburg an dieser Stelle nach der Lage der Verhältnisse für die Grafenbrüder Heinrich II. und Ruprecht IV. zu einer zwingenden Notwendigkeit geworden war, der um jeden Preis genügt werden musste.

Die strategische Bedeutung der Burgstelle, welche längst erkannt und durch die Erbauung des starken Wartturms ausgesprochen worden war, fand erst mit der Herstellung einer starken Wohnburg, welche zum dauernden Sitze eines Burgmannes geeignet war, ihre vollständige Würdigung. Ich sage mit Vorbedacht *eines Burgmannes*, denn dass es in der Absicht eines der beiden Brüder gelegen haben könnte, die Burg zu bewohnen, oder dass dies geschehen sei, erscheint mir zweifelhaft. Heinrich weilte, wenn ihm seine Regierungsgeschäfte dies erlaubten, am liebsten auf der Stammburg seines Geschlechtes, auf der stolzen Lahnfeste Nassau, und Ruprechts ritterlicher Sinn stand wohl schon frühe nach Höherem, als nach einer Burghut auf dem Sonnenberge.

Mit Rücksicht hierauf und auf die aus dem Befunde der Burgreste entstandenen Erwägungen nehme ich an, dass die „*Bruderburg*“, wie sie im Folgenden zur Unterscheidung genannt werden soll, die *obere* Felsstufe einnahm, deren beherrschendes, durch steile Abhänge geschütztes Terrain genügenden Raum für einen Burgmannensitz gewährte.

Der Bering der Bruderburg bildet ein Rechteck von etwa 50 und 30 m Seitenlänge, welches mit einer kurzen Seite dem Angriffsgelände zugewendet ist und an der rechten Langseite noch eine 15 m lange und 7 m breite Ausbuchtung besitzt, welche keineswegs als eine durch die Form der Felsenstufe veranlasste Zufälligkeit angesehen werden darf, sondern vielmehr eine wesentliche Deckungsanlage darstellt.

In der Mittelachse dieses Berings und zwar mehr der Angriffsfront als der rückseitigen Ringmauer genähert liegt der alte Hauptturm, die hohe Warte der fast ganz zerstörten Burganlage. Ein besonderes Interesse beansprucht der weitere turmartige Bau, welcher nur 7 m von dem Hauptturm entfernt, dicht an die Angriffsseite gerückt und mit abgerundeten Ecken vor die Ringmauer vorspringend, auf den zum Teil sichtbaren gewachsenen Felsen aufgebaut ist. Von diesem Bau stehen nur noch zwei Wandseiten, welche dem Angriffsgelände zugewendet und deshalb von besonderer Stärke waren, während die dem Angriff nicht ausgesetzten schwächeren Wandseiten der Zerstörung anheimfielen. Er bildete offenbar einen zweiten Hauptturm mit dem ausgesprochenen Zwe[illegible] Deckungs- und Rückzugsbaues. Wie im Vorhergehenden [illegible] wurde, war für die neu anzulegenden Woh[illegible]

vorhandenen Hauptturmes zu klein und erforderte eine angemessene Vorbereitung. Hierzu hätte es aber nur der Aufführung einer genügend starken und hohen Mauer, einer sogen. Schildmauer bedurft, deren Herstellung durch entsprechende Verstärkung und Erhöhung der ohnehin erforderlichen Wehrmauer an der Angriffsseite erfolgen konnte. Dass an deren Stelle und in nächster Nähe des vorhandenen Hauptturmes noch ein weiterer Turm aufgestellt wurde, erscheint auffallend und bedarf der Erklärung. Ich nehme an, dass bei der gemeinschaftlichen Ausführung des Burgbaues durch die beiden Söhne Walrams I. der ältere Heinrich II. den bereits vorhandenen Turm für sich in Anspruch nahm und für seinen Bruder Ruprecht IV. ein ähnlicher, aber etwa 5 m niedrigerer Turm erbaut wurde. Letzterer ist demnach gewissermassen ein „Bruderturm" und könnte füglich — wie z. B. bei der Burg Greiffenstein bei Sinn — auch so benannt werden.

Es war bekanntlich nicht ungewöhnlich, dass bei gleichzeitigem Besitzrecht Mehrerer an einer Burg jede Partei für sich, bezw. für ihren mit der Burghut betrauten Vertreter einen besonderen Verteidigungsturm beanspruchte, während die übrigen Teile der Burg gemeinsam benutzt wurden.

Dass ersteres auch hier der Fall gewesen sei, ist nicht unwahrscheinlich, auch entspricht es durchaus dem praktischen Sinne der Burgenerbauer, eine ohnehin erforderliche Schildmauer durch den gleichfalls notwendigen Turm zu ersetzen.

Ueber den Bruderturm Ruprechts IV. ist wenigstens in Bezug auf seine frühere Gestaltung nicht viel zu sagen, da die Reste seines im Vergleich mit dem Hauptturm nur minderwertigen Mauerwerks hierfür keine ausreichenden Anhaltspunkte bieten. Man erkennt in der Ostwand die Reste eines Kamins, dessen Vorhandensein die Annahme unterstützt, dass das fragliche Bauwerk ein bewohnbarer Rückzugs- und Verteidigungsbau gewesen sein könne. Einige Anzeichen sprechen dafür, dass dieser Bau — vielleicht nach einer teilweisen Zerstörung — nicht wieder als Turm aufgebaut — wozu ja auch der nachherige Alleinbesitz keinen Anlass bot —, sondern mit den späteren Erweiterungsbauten in irgend welche Verbindung gebracht worden ist. Es ist anzunehmen, dass bei diesem Umbau neben ihm und zwar an der Stelle, wo auch jetzt vom Büffet im Pächterhause aus eine neue Treppe nach dem Plateau der oberen Felsstufe führt, eine derartige direkte Verbindung zwischen letzterer und dem tiefer liegenden Hofe (Lichthofe) des späteren Palasbaues angelegt, wurde und dass der Bruderturm die Deckung dieses Zuganges und der in der alten Ringmauer der Bruderburg angelegten neuen Eingangsthüre zu besorgen hatte. Dass sich an dieser Stelle bereits der Aufgang und das Thor der Bruderburg befunden haben könne, darf keinesfalls angenommen werden, da der Aufgang an dieser Stelle, auch wenn er etwa durch eine vorliegende Wehrmauer gedeckt gewesen wäre, doch schon nach einer auch nur teilweisen Zerstörung derselben vom Angriffsgelände aus bestrichen werden konnte. Das Thor und der Aufgang zur Bruderburg befand sich ohne Zweifel hinter der vorerwähnten Ausbuchtung des Berings der letzteren an der im Hauptplan Tafel VII angegebenen Stelle.

Es ist bereits darauf hingedeutet worden, dass die Stellung des Bruderturms nicht zufällige, sondern aus Rücksicht auf die erforderliche Deckung der Wohngebäude gewählt worden ist. Zieht man eine an der vorderen rechten Ecke des Hauptturms und der hinteren linken Ecke des Bruderturms vorbeistreichende Visierlinie, so trifft diese ungefähr in der Mitte der vor einigen Jahren erbauten Turnhalle das Angriffsgelände, also etwa da, wo vermutlich in früherer Zeit der jetzt aufgeschüttete und eingeebnete Steilabhang des letzteren begann und eine Aufstellung von Wurfmaschinen nicht mehr stattfinden konnte. Weitere Linien lassen aber erkennen, dass der hinter den beiden Türmen liegende Burghof zwar gegen den grösseren linksseitigen Teil des Angriffsgeländes gedeckt, aber von einem rechtsseitigen Teile desselben noch zur Hälfte bestrichen werden konnte. Diesem zu begegnen, wurde die orillonartige Ausbuchtung des Berings angeordnet, welche — vorn als Schildmauer ausgebildet — den Burghof vollständig defilierte und an ihrer rückwärtigen Flanke Gelegenheit zur Anlage des durch starke Mauer- und Felsmassen gedeckten Aufganges zu dem gleichfalls neu angeordneten Burgthore bot. Die Ausbuchtung selbst gewährte zugleich Raum genug für ein Thorhaus und den vor dem Ausgange erforderlichen Vorplatz zum Antreten der Mannschaften, die etwa in geschlossener Kolonne ausrücken sollten. Es ist wahrscheinlich, dass dieser Aufgang auch noch nach der späteren Erweiterung der oberen Burg neben der vorerwähnten, direkt vom Palasgebäude aus auf die obere Felsstufe führenden Treppenanlage fortbestanden hat, da das Vorhandensein mehrerer Aufgänge zu dem höchsten Punkte der Burg für die Beschleunigung eines etwa erforderlichen Rückzuges von Wichtigkeit war.

Wenn auch für das Vorhandensein des Aufganges zur ältesten Burganlage an der gedachten Stelle keine sichtbaren Anzeichen sprechen, so muss derselbe doch als der geeignetste Platz für eine solche angesehen werden. Es steht allerdings nichts der Annahme entgegen, dass sich der fragliche Eingang auch in dem rückwärtigen, jetzt mit Anlagen und Wegen überdeckten Teile der Ringmauer befunden haben könne, doch darf hierbei nicht ausser Acht gelassen werden, dass dieser Teil wohl als Rückwand für die vorhandenen Wohngebäude gedient hat. Hierauf deuten eine nach dem Thal zu liegende rundbogige Fensteröffnung und eine zerstörte Kaminanlage, welche sich in der Ringmauer als einzige Reste der ehemaligen Wohngebäude vorfinden.

Wie aus dem Lageplan ersichtlich, ist die Ringmauer der Burg wenigstens in ihrem unteren, die Futtermauer bildenden Teile noch im wesentlichen erhalten geblieben; insbesondere gilt dies von der gewaltigen nordwestlichen Futtermauer, welche hier den steil und unregelmässig aufragenden Felsen bekleidete und abstützte und die diesseitige Ringmauer trug. Hinter derselben befinden sich unzugängliche Hohlräume, von denen noch weiterhin die Rede sein wird und welche entweder durch die Form des Felsens veranlasst, oder zu bestimmten, noch näher zu beleuchtenden Zwecken in denselben eingehauen worden sind. Die Futtermauer an der Angriffsseite ist vollständig zusammengebrochen, dadurch der in einiger Entfernung dahinter liegende Felsen blosgelegt worden und hierdurch ein Nachstürzen für die Folge nicht verhindert. Es ist bei der

etwa im Jahre 1883 vorgenommenen Erhaltungsarbeiten von der Aufführung einer neuen Stützmauer abgesehen worden. Dagegen wurden an dem Ende der erwähnten westlichen Futter- bezw. Ringmauer, sowie an dem „Bruderturm“ starke Stützmauern und Strebepfeiler angebracht.

Nach den von mir über diese Arbeiten und den damaligen Zustand der Ringmauer eingezogenen Erkundigungen muss ich schliessen, dass auch an der Angriffsseite ein hohler Raum zwischen Mauer und Felsen vorhanden war, welcher mit dem vorerwähnten Hohlraum an der westlichen Ring- bezw. Futtermauer in Verbindung stand. Der Absturz der nordöstlichen Mauer ist jedenfalls auf ein Nachgeben des Felsenfundaments und den Druck des den Hohlraum abschliessenden Gewölbes zurückzuführen. Die erwähnten Hohlräume bilden eine interessante Eigentümlichkeit der Burg Sonnenberg, weil sie hier offenbar für die Zwecke der Verteidigung ausgenützt sind, während im allgemeinen die sich hie und da infolge der Felsformation etwa bildenden freien Räume hintermauert und hinterfüllt oder, wenn es hierfür an Material gebrach, eingewölbt wurden. Es finden sich derartige Hohlräume bei vielen Burgen, ohne dass sie irgend welchen besonderen oder gar — wie öfters angenommen wird — geheimnisvollen Zwecken gedient hätten; auch die alsdann in der Aussenmauer befindlichen kleinen Löcher (nicht etwa Riegellöcher!) waren nur vorgesehen, um das Austrocknen des Gewölbes zu befördern und das Sickerwasser abzuführen.

Dass die kasemattenartigen Räume bei der Burg Sonnenberg zu Verteidigungszwecken dienten, zeigen vier Schiesslöcher, welche sich in der nordwestlichen Ringmauer etwa 2 m über dem Bankett des früher davorliegenden Zwingers befanden. Auch in der abgestürzten Mauer der Angriffsseite haben sich nach den mir gewordenen Mitteilungen wahrscheinlich solche befunden. Die Nordecke des Burgberings erhielt durch diese Anlage eine besondere Verteidigung, welche wohl aus dem Grunde geboten schien, weil hier der Steilabhang sich nach dem Angriffsgelände zu verflachte und auch der das letztere abschneidende Graben hier in den Abhang auslief. Wahrscheinlich war diese, den Angriff begünstigende Stelle auch noch durch weitere Annäherungshindernisse, als Verpfählung, Gebück u. s. w. gesichert.

Die vier noch vorhandenen Schiesslöcher sind auf Tafel VIII ihrer Lage nach durch Pfeile angedeutet.

Wann und durch wen dieser erste und älteste Bestand der Burg Sonnenberg eine Veränderung und Erweiterung erfahren hat, ist nicht festgestellt. Geschichte und Sage vereinigen sich zu der Annahme, dass die Urburg nach einer um das Jahr 1280 bei einem Ueberfall durch die Eppsteiner erfolgten Zerstörung von König Adolf wiederhergestellt und auch wohl vergrössert worden sei.

Die Erweiterung der Burg auf ihren gegenwärtigen Bering wird einschliesslich der Thalbefestigung wohl als ein Werk seines Sohnes, des Grafen Gerlach von Nassau, anzusehen sein, dem dieser die letzten Jahre seines verhältnismässig wenig bewegten und langen Lebens widmete.

Durch die Erweiterungsbauten Gerlachs (bezw. Adolfs) erhielt der Bering der Bruderburg einen erheblichen Zuwachs an Flächeninhalt. Der Bering der

jetzigen oberen Burg, welcher die erstere in sich einschliesst, hat (ohne die Zwinger) eine Achsenlänge von 64 m und eine Breite von 50 m, also den doppelten Flächeninhalt der Bruderburg.

Von den Anlagen, welche durch diese Erweiterungen geschaffen wurden, ist leider nur so wenig erhalten, bezw. sichtbar, dass es sich nicht der Mühe lohnt, auch nur Mutmassungen über deren frühere Gestaltung zu versuchen. Das noch Sichtbare und Messbare ist in den Zeichnungen wiedergegeben. Die in ihrem Umzuge nur noch zum Teil erhaltene Stützmauer des Berings trägt an der Nordostecke noch die Reste eines vierstöckigen Wohnbaues, welcher nach der Grösse der Fensteröffnungen und einem mächtigen Kamin zu urteilen wohl den bei keiner grösseren Burganlage fehlenden Saal enthielt und als Palasbau angesehen werden kann. Auf einem Teil seiner Grundmauern ist vor etwa 25 Jahren das Pächterhaus für den Burgwirt erbaut worden.

Für die Erhaltung der spärlichen Ueberbleibsel dieser Palasgebäude ist nach Möglichkeit Sorge getragen worden, was an dieser Stelle dankbar erwähnt werden mag.

Bei der Betrachtung des Grundrisses dieser Reste fällt die stumpfwinkelige Ausbiegung der langen südlichen Palaswand auf, welche letztere an der dem Angriffsgelände zu liegenden Ecke macht. Wer es nicht gewöhnt ist, den Besonderheiten der mittelalterlichen Burgbauten bis in ihre kleinsten Details nachzugehen, um Absicht und Ziel des Erbauers für jedes derselben zu ergründen, wird sich mit dieser Erscheinung schnell abfinden. Krumme Mauern und schiefe Winkel sieht er bei den meisten Burgen und betrachtet solche vielleicht als etwas ganz Selbstverständliches, durch die Unbeholfenheit oder Laune der Erbauer Entstandenes; im günstigsten Falle wird er in solchen Abweichungen eine Konzession an die Form des Felsenfundaments, an die „geognostische Unterlage" der betreffenden Bauten sehen, welche allerdings in vielen anderen Fällen für die Gestaltung der Mauerzüge massgebend war. Im vorliegenden wäre es aber doch absurd gewesen, die lange gerade Palaswand an dem einen Ende zu knicken, nur weil vielleicht ein hier vorhandener Felsenvorsprung dazu Gelegenheit bot. Es geschah dies wohl eher in der bestimmten Absicht, die oberen, durch die Wehrmauer zwischen Palas und Thorturm nicht mehr gedeckten Fensterreihen der Bestreichung vom Angriffsgelände aus zu entziehen. Letztere Absicht würde durch eine noch etwas stärkere Ausbiegung vollkommen erreicht worden sein, obwohl sich alsdann die Konstruktion des Daches noch komplizierter gestaltet hätte, als sie durch den Knick ohnehin schon wurde.

Aus der erwähnten Ansicht der Burg vom Jahre 1624 lässt sich erkennen, dass der vordere ausgebogene Teil des Palasgebäudes höher hinaufgeführt und mit einem besonderen Dache versehen ist, offenbar weil man die erwähnte, bei der Anordnung eines einheitlichen Daches entstehende Schwierigkeit vermeiden wollte.

Von den Anlagen der oberen Burg sei schliesslich noch des Brunnens gedacht, der wohl in früherer Zeit — wie mehrfach üblich — mit einem Gebäude überbaut war. Derselbe ist lange Zeit hindurch verschüttet gewesen, aber jetzt wieder ausgeräumt worden und dient den Bedürfnissen des Burgrestaurants. Er ist 34 m tief und geht etwa 10 m unter die Thalsohle herab.

Die untere Burg, ein ungefähres Rechteck von 65/46 m Achsenlänge und einem Flächeninhalt von etwa 3000 qm, in früherer Zeit auch „Vorburg“ genannt, stellt sich im wesentlichen nur als ein grosser, der eigentlichen Burg vorgelegter Zwinger dar und hat in fortifikatorischer Hinsicht nur die Bedeutung eines Verteidigungsabschnitts, welcher, ohne die Wehrhaftigkeit der Burg wesentlich zu erhöhen, eine erhebliche Vermehrung der Besatzungsmannschaft erforderte und in kleineren Verhältnissen angelegt, dem gedachten Zwecke vielleicht besser entsprochen haben würde. Zweifellos machte aber der Haushalt des Burgherrn die Anlage eines grösseren Vorhofes für die in der oberen Burg nicht unterzubringenden Wohn- und Wirtschaftsgebäude notwendig, auch war eine erhebliche Vergrösserung der Burg schon aus dem Grunde geboten, weil sie bestimmt war, den Sitz einer neu entstehenden Seitenlinie zu bilden, welche unter der Bezeichnung „Nassau-Sonnenberg“ fortgeblüht hätte, wenn Ruprecht und Craft, die Söhne Irmgards, der zweiten Gemahlin des Grafen Gerlach, Leibeserben hinterlassen hätten.

Da mit der Erweiterung des Burgberings nach der südöstlichen Seite ein Näherrücken an die dort hinziehenden Abhänge erfolgte, welche dem Gegner das Einsehen gestatteten, so mussten die Ringmauern der unteren Burg dort eine bedeutende Höhe erhalten und durch einen starken, für die Aufstellung einer Wurfmaschine geeigneten Turm — den Kapellenturm — bewehrt werden.

In der dem Angriffsgelände zugewendeten Ringmauer der unteren Burg befindet sich der Thorturm, welcher vermutlich schon vor der Anlage der letzteren vorhanden, aber nur mit einem kleineren Thorzwinger an die obere Burg angeschlossen war. Derselbe ist leidlich erhalten geblieben und in neuerer Zeit etwas ausgebessert und mit einem wenig geglückten Rundbogenfriese versehen und überdacht worden. Die Tafel XII enthält zwei Grundrisse, einen Querschnitt und die vom Burghofe aus gesehene innere Seite dieses Thorturms.

Wie die an seiner äusseren Seite vorhandenen Maueransätze erkennen lassen, war hier noch ein Vorthor vorgelegt, dessen Verschluss durch die den Graben überführende Zugbrücke bewirkt wurde. Die in der Aussenfront des rückseitig offenen, oben mit einem spitzbogigen Kreuzgewölbe geschlossenen Turmbaues befindliche Thoröffnung war mit einem Fallgatter versehen, dessen Führungsnute in den Leibungen noch deutlich sichtbar ist. Hinter dem Gatter befand sich ein Flügelthor, dessen kräftige Angeln sich in steinernen Pfannen und Ringen drehten. Die letzteren sind noch wohlerhalten und dienen in gleicher Weise den neu angebrachten Thorflügeln. Ueber der Durchfahrt, welche früher mit einer auf Kragsteinen ruhenden Balkendecke versehen war, befand sich die zum Aufwinden des Fallgatters dienende Vorrichtung, durch welche vermutlich auch das Aufziehen der Zugbrücke bewerkstelligt wurde. Näheres über diese Anlage lässt die Zerstörung, vielleicht noch mehr die spätere „Ausbesserung“, der Aussenwand nicht erkennen. Eine innere Wand besitzt der Thorturm nicht, um dem Gegner nicht etwa als Deckung dienen zu können; möglicherweise war aber der Raum über der Durchfahrt zum Schutze der Windevorrichtung mit einer leichten Riegelwand geschlossen. Ueber dem diesen Raum bedeckenden Gewölbe befand sich die Wehrplatte, welche mit Brustwehr,

schwerlich aber auch mit einem Dache versehen war und welche nicht vom unteren Raume durch ein Loch im Gewölbe, sondern von dem linksseitig anschliessenden Wehrgange der Ringmauer aus erreicht wurde, deren einstige Stärke und Höhe noch aus der an der linken Seitenwand des Thorturmes vorhandenen Verzahnung erkannt werden kann.

Sowohl an der linken, wie auch der rechten inneren Seite des letzteren deuten spärliche Maueransätze auf das ehemalige Vorhandensein von Gebäuden. Linkerhand wird sich das Portenhaus mit der im Erdgeschoss befindlichen überwölbten Thorwache befunden haben. Zur Rechten stand vielleicht das Haus des Burggeistlichen, denn es war nicht ungewöhnlich, dass solches in der Nähe des Thorturms, in welchem sich häufig die Kapelle befand, seinen Platz erhielt. Auch hier lag ja die Burgkapelle in nächster Nähe; ein Mauerturm in der rechtsseitigen Ringmauer, dessen unterer Raum eine sonstige zweckmässige Verwendung nicht bot, war findigerweise zum Zweck einer solchen ausgenützt worden. Dieser Mauerturm der unteren Burg, welcher zweckmässig mit der unterscheidenden Bezeichnung „Kapellenturm“ aufzuführen sein dürfte, diente hauptsächlich für die Bestreichung des rechtsseitigen Angriffsgeländes und der Burgstrasse. Zu letzterem Zwecke springt er um etwa 90 cm vor die Flucht der Ringmauer hervor. In zweiter Linie vertrat er die Stelle eines Rückzugsbaues für die Verteidigungsmannschaft der unteren Burg. Aus diesen beiden Gründen war er in seiner Grundfläche erheblich grösser bemessen, als dies sonst bei den Mauertürmen üblich und erforderlich war, und sind auch die ebenerdigen Thüren mit Verschlussvorrichtungen, den bekannten Riegellöchern, versehen. Die Notwendigkeit eines Rückzuges in diesen Turm konnte eintreten, wenn etwa die untere Burg durch Ueberrumpelung genommen wurde, und der Besatzungsmannschaft keine Zeit zum Rückzuge in die obere Burg übrig blieb oder der Befehl gegeben war, den Kapellenturm zu halten und von dort aus die von der oberen Burg aufgenommene Bekämpfung des eingedrungenen Gegners zu unterstützen, bezw. auch den von letzterem gleichzeitig ausgeführten Operationen auf dem südöstlichen Angriffsgelände entgegenzuwirken. Letzteres bot dem Angreifer Gelegenheit zur Aufstellung von Wurfmaschinen und anderen Belagerungsarbeiten, welche nur durch ein auf der Wehrplatte des Kapellenturmes aufgestelltes Wurfgeschütz zerstört und behindert werden konnten.

Mit den Wehrgängen der anschliessenden Ringmauern war der Turm nicht durch Thüren verbunden, wie dies bei den übrigen Mauertürmen der Thalbefestigung der Fall ist, offenbar um dem die Wehrgänge okkupierenden Gegner nicht etwa die Möglichkeit zu bieten, in das Innere des Turmes einzudringen, wenn hierher der Rückzug der Verteidiger zu nehmen gewesen wäre. Letzterer erfolgte in solchem Falle auf die Wehrplatte des Turmes und zwar auf Leitern, welche hinter dem letzten Mann hinaufgezogen wurden. Für gewöhnlich diente eine in der Wehrplatte, bezw. dem diese tragenden Gewölbe befindliche, hinreichend weit bemessene Oeffnung zum Aufstieg der Mannschaften, sowie zum Aufbringen von Verteidigungsmaterial auf die Wehrplatte. Die Brustwehr derselben ist später in einer zwar vielleicht recht malerischen, aber den einstmaligen Verteidigungszwecken wenig entsprechenden Form wieder hergestellt

worden. Eine ansprechende Darstellung dieses interessanten Bauwerks aus dem Jahre 1861 von M. E. Sachs zeigt den Turm ohne Brustwehr und mit halbzerstörtem Rundbogenfries. Die Bogen des letzteren sind halbkreis- und nicht, wie jetzt, flachgiebelförmig. Hiernach könnte vermutet werden, dass der obere Teil des Turmes nach 1861 erneuert worden sei. Möglichenfalls mag es aber auch dem Künstler widerstrebt haben, diese unpassende und unrichtige Restauration des Turmes darzustellen.

Die an den Aussenseiten des Turmes später vorgesehene Verankerung des Mauerwerks wirkt leider recht störend, besonders auf Bildern, wo sie meist nicht als solche erkannt werden kann und dem Beschauer zwei stilwidrig angebrachte Gesimsbänder vortäuscht.

Die vielleicht nicht gleichzeitig mit der Herstellung des Turmes erfolgte Einrichtung der Burgkapelle war infolge der erheblichen Erweiterung des Burgwesens zu einer unabweisbaren Notwendigkeit geworden. Es ist als sicher anzunehmen, dass bereits vor derselben eine Kapelle in der oberen Burg vorhanden oder doch ein passender Raum für eine solche hergerichtet war, in welcher wohl auch noch später für die Herrschaft ein besonderer Hausgottesdienst stattgefunden hat.

Die Kapelle in der unteren Burg scheint dagegen mehr für die in der Burg und im Thale wohnende zahlreiche Dienstmannschaft bestimmt gewesen zu sein und sollte wohl auch den übrigen Bewohnern des Thales zur Befriedigung ihrer religiösen Bedürfnisse Gelegenheit geben.

An die dem Thale zu liegende Wand des Kapellenturmes ist, wie der Augenschein zeigt, das Dach eines Gebäudes, jedenfalls einer auf Holzsäulen ruhenden Vorhalle angelehnt gewesen, welche den Besuchern Unterkunft bot, wenn es im Innern des Turmes an Raum mangelte, dessen Erdgeschoss mit den jedenfalls vorhandenen, vielleicht sogar doppelten Emporen als Auditorium diente und an dessen ostnordostwärts liegender Wand der Chorbau angelegt war. Die dem inneren Hofe zu liegenden Seitenwände des letzteren sind zerstört, doch konnten ihre unteren Reste durch Wegräumung der darauf lagernden Schuttmassen freigelegt und aufgemessen werden. Die ehemalige Form des den Chorbau überdeckenden Kreuzgewölbes ist nach den vorhandenen Resten in der Zeichnung ergänzt worden.

Eine eigentümliche Verteidigungsanlage stellt sich in der turmartig anzusehenden, aber doch keinen Turm bildenden Eckwehr dar, welche am Ende des Beringes der unteren Burg — die Ecke als solche betonend — einerseits die Bestreichung der nach dem Thalbering führenden Pforte, andererseits des gegenüberliegenden Geländes und der Burgstrasse zu besorgen hatte. Es war eine Doppelwehr, welche auf den nach aussen wie nach innen besonders weit ausladenden Rundbogenfriesen beiderseits eine Brustwehr trug, welche die nur an der äusseren Seite der Ringmauer vorhanden gewesene Brustwehr um etwa 1,2 m überragte. Diese Anlage ist so recht geeignet, den erfinderischen Sinn der Burgenerbauer jener Zeit zu kennzeichnen. Die verhältnismässig lange, courtinenartige Ringmauer zwischen dem Kapellenturm der unteren Burg und dem Mauerturm am Wiesbadener Thor forderte eine Unterbrechung durch

ein grösseres Verteidigungswerk, namentlich im Hinblick auf das vorliegende, bereits erwähnte Angriffsgelände II. Ordnung und die bessere Deckung der längs desselben hinziehenden Burgstrasse. Ebenso wesentlich war solches auch für die Bestreichung des im Thale nach der unteren Burg führenden Weges, der Einlasspforte und der von hier aus aufwärts führenden Rampentreppe. Endlich forderte auch die Ecke, welche die Ringmauern der unteren Burg hier bilden, die übliche Andeutung durch ein besonderes Verteidigungswerk und zwar in allen Fällen durch einen Mauerturm. Wenn von der Aufführung eines solchen Turmes als dem Nächstliegenden gleichwohl abgesehen wurde, so können verschiedene Gründe hierfür gesprochen haben, als Sparsamkeitsrücksichten, ferner die praktisch-ästhetische Erwägung, dass die Aufstellung eines Mauerturmes nicht fern von dem mächtigen Kapellenturm und dem hoch aufragenden Mauerturm am Wiesbadener Thor eine unzweckmässige Anhäufung von Türmen und eine Ueberladung des diesseitigen Burgbildes mit solchen herbeigeführt haben würde. Möglicherweise war auch der dicht an der Ringmauer gelegene Burgkeller mit dem darauf stehenden Gebäude schon vorhanden und bildete ein nicht zu beseitigendes Hindernis für die Anlage eines weit nach innen hineinragenden Bauwerks. — Aber der kundige Baumeister wusste sich zu helfen, indem er in die Ringmauer ein kurzes Stück einer sogen. Doppelwehr einfügte, auf welche man von dem niedriger liegenden Wehrgange der Ringmauer aus mittels einer auf einem steigenden Bogen auflagernden gemauerten Treppe gelangte. Diese bemerkenswerte Anlage bot vor einem Turmbau noch den besonderen Vorteil, dass sie einen ringsum freien Ueberblick über die zu deckenden Punkte und über die anschliessenden Wehrgänge der unteren Burg und der Thalbefestigung gewährte. Sie bildete daher einen wichtigen Kommandoplatz für den Fall einer Eroberung des Thales und eines von hier aus unternommenen Ansturms auf die Burg. Die bei der Eckwehr liegenden Keller gehörten offenbar dem Burgmannenhause an, welches mit den zugehörigen Aeckern und Gülten das Burglehen der Hude von Sonnenberg bildete und mit dem Aussterben dieser an das Geschlecht der Herren von Nassau überging. In einem Lehensbriefe vom 6. Mai 1475 belehnen die Grafen Philipp und sein Sohn Johann von Nassau und Saarbrücken „in Ansehung geleisteter und zukünftiger getreuer Dienste ihren lieben und getreuen Emmerich von Nassauw mit dem zu Sonnenberg in der Fürburgh (Vorburg) gelegenen Burgsitz, den Diderich Hoidt sel. und seine Voreltern von ihnen gehabt und getragen haben.“ Von den fraglichen Kellern, drei durch Thüren miteinander verbundene und mit Tonnengewölben überdeckte Räume, liegt nur der eine innerhalb des durch den Zug der noch bestehenden südwestlichen Ring- bezw. Zwingermauer und die Eckwehr angedeuteten Beringes der Vorburg, auf den beiden anderen steht das im Privatbesitz befindliche Wohn- und Restaurationsgebäude „Zum Kaiser Adolf“. Es ist anzunehmen, dass sich der Eingang vom Thalbering nach der unteren Burg ebenso wie jetzt neben diesem Burgmannshause befand und von einem hier befindlichen Wachtraum aus beobachtet und verteidigt werden konnte, dass also zu den Obliegenheiten des Burgmannes auch insbesondere die Hut dieses Eingangs gehörte.

Wie derartige Vorhöfe (oder Vorburgen) überhaupt, gewährte die untere Burg ein zwingerartiges Annäherungshindernis für die obere Burg an deren südsüdöstlicher Seite. Es waren aber auch für die Angriffsfront und für die sturmfreien Seiten der oberen Burg Verteidigungsanlagen erforderlich, welche die niedrige und horizontale Bestreichung des Geländes ermöglichten. Letzterem Zwecke dienten die eigentlichen Verteidigungszwinger, welche in einer der hohen Ringmauer vorgelegten, bis dicht an den Halsgraben bezw. an den Bergabhang vorgeschobenen niedrigen Wehrmauer bestanden. Man darf das Vorhandensein eines solchen Zwingers bei der Burg Sonnenberg unter allen Umständen voraussetzen, auch wenn es nicht durch einige erhalten gebliebene Mauerreste bestätigt würde. Der fragliche Verteidigungszwinger ist in dem Hauptplan, Tafel VII, angegeben. Er bestand aus drei Mauerzügen, welche die obere Burg umschlossen und einen schmalen Umgang um deren Ringmauer bildeten, welcher genügenden Raum für die Kommunikation und die Aufstellung der Besatzungsmannschaften bot. Seine mutmassliche Form scheint mir durch die noch vorhandenen Mauerreste ausreichend festgestellt. Letztere sind im Grundriss schwarz dargestellt, während die Ergänzungen schraffiert sind. Dass sich auf den älteren Ansichten der Burg keine Andeutungen der ehemaligen Zwingermauern befinden, darf nicht befremden, da diese verhältnismässig schwachen, nicht belasteten und freistehenden Mauern leicht abzulegen waren, wenn Berechtigten oder Unberechtigten nach deren Material zu anderweiter Verwertung gelüstete. Auch die Abfuhr der so gewonnenen Steine gestaltete sich sehr bequem, da sich ihr Fundort meist dicht am Steilabhang des Burgberges befand. Sie wurden einfach den Berg hinabgerollt und unten aufgeladen und abgefahren. Dieses allgemeine Geschick vieler ehemaliger Zwingermauern wird auch die Sonnenberger Zwinger vernichtet haben.

An der Angriffsseite der Burg tritt das Fundament der dort vorhanden gewesenen Zwingermauer auf dem an dieser Seite entlang führenden Pfade noch deutlich zu Tage. Sie war dicht an den Graben gerückt und diente direkt zu dessen Verteidigung; rechter Hand schloss sie an das Vorthor an, bog sich linker Hand im rechten Winkel und lief vor der nordwestlichen Ringmauer der oberen Burg entlang bis zu einer noch in Grundmauerresten erhaltenen, bollwerksartig vorspringenden Eckwehr, welche hier den Anschluss der Ringmauer der Thalbefestigung verteidigte und wohl ein turmartiges, jedenfalls höher als die Zwingermauer geführtes Bauwerk gewesen sein mag. An der anderen Flanke desselben wieder anschliessend zog sich die Zwingermauer alsdann — wie ein hier noch vorhandenes etwa 8 m langes Mauerstück andeutet — vor der südwestlichen Ringmauer der oberen Burg entlang und vereinigte sich endlich mit der in ihrem unteren, die Futtermauer bildenden Teile noch ebenfalls erhaltenen Ringmauer der unteren Burg. Die hier nach oben führende Rampentreppe bot den im Thale und in der unteren Burg wohnenden Dienstmannen die Möglichkeit, rasch in den Zwinger zu gelangen und dort sich kampfbereit zu machen, wenn das Thal vom Feinde genommen und dessen Räumung nötig wurde. Für die in der Nähe des Rambacher Thores postierten Verteidiger war vermutlich an der bereits erwähnten bastionsartigen Eckwehr des Zwingers Gelegenheit zum Rückzuge nach der oberen Burg vorhanden.

In Bezug auf die Befestigung des Thales wird im allgemeinen angenommen, dass sie nach der Erwirkung der Stadtrechte, also nach dem Jahre 1351 erfolgt sei. An der Ringmauer der unteren Burg lassen sich keine Anzeichen dafür feststellen, dass hier ein späterer Maueranschluss durch die Ringmauer des Thales stattgefunden habe, es scheint vielmehr die Gleichartigkeit der Ausführung beider Mauern darauf hinzudeuten, dass ihre Herstellung zu gleicher Zeit erfolgt sei.

Dass die Befestigungen im Thale erst nach der Erteilung der Stadtrechte angelegt worden seien, braucht auch wohl nicht unbedingt angenommen zu werden. Es liegen verschiedene Beispiele vor, dass bereits befestigte Orte erst später das Privilegium einer Stadt erhielten. So war z. B. Dausenau schon im Jahre 1324 mit Thoren, also auch wohl mit Mauern versehen, während erst 1348 die Erteilung des Stadtrechts erfolgte. Im gleichen Jahre geschah dies auch bei Nassau, welcher Ort bereits durch den Grafen Gerlach befestigt worden war, letzteres allerdings mit der Erlaubnis des Kaisers aus dem Jahre 1323. Es ist nicht unmöglich, dass auch für Sonnenberg bezw. für die Befestigung des Thales bereits früher die etwa erforderliche Erlaubnis eingeholt worden war. Da es sich bei der Befestigung des Thales aber nicht um eine neue burgliche Anlage, sondern nur um eine Erweiterung des Burgberings, um die Schaffung eines grösseren Vorhofes zur Unterbringung von Wohngebäuden für Burgmannen und Hörige handelte, so dürfte es hierzu vielleicht auch einer besonderen Einwilligung des Kaisers gar nicht bedurft haben. Für die Ausübung der Stadtrechte war die Befestigung des betreffenden Ortes eine conditio sine qua non, und es konnte daher für die Erlangung eines solchen Vorrechts nur förderlich sein, wenn dieser Bedingung bereits genügt war.

Für den Thalbering bildete der Rambach ein vorzügliches Annäherungshindernis und es ist als sicher zu betrachten, dass seine Wassermassen, die zu Zeiten ganz bedeutend sind und in früheren Zeiten wohl überhaupt bedeutender waren, durch den längs der nordwestlichen Ringmauer hinziehenden Graben geleitet wurden. Kleinere, vielleicht unterirdische, dem Auge des Angreifers verborgene Ableitungen durchquerten auch innen den Thalbering und dienten der Versorgung desselben mit dem erforderlichen Wasser.

Wenn von allen diesen Anlagen auch seit mindestens 100 Jahren keine Spur mehr vorhanden ist, so sprechen doch für deren einstigen Bestand — ganz abgesehen davon, dass sie bei den Wehrbauten des Mittelalters allgemein üblich waren — wesentliche Zweckmässigkeitsgründe, welche von den Kriegsbaumeistern jener Zeit gewiss auch hier in vollem Masse gewürdigt worden sind.

Die Ringmauern der Thalbefestigung sind an den beiden Thoren und an 2 Ecken mit Türmen versehen bezw. versehen gewesen. Die nordwestliche Ecke war anscheinend ohne Turm, sie war abgerundet und vielleicht mit einer ähnlichen Eckwehr, wie die in der unteren Burg verstärkt. Wenn Sonnenberg nach früheren Nachrichten angeblich 7 Türme besessen haben soll, so sind hierbei jedenfalls die Mauertürme der Burg, bezw. auch die Eckwehren mit gezählt worden. Von den Mauertürmen des Thalberings diente der erstere zu

Deckung des Wiesbadener Thores, auf dessen Wehrgang eine Thüre aus demselben führte. Eine höher liegende stellte die Verbindung des Turmes mit dem an der entgegengesetzten Seite anschliessenden Wehrgang der Ringmauer her.

Der untere Teil des Turmes ist ringsum mit Mauern versehen und enthält einen mit Tonnengewölbe überdeckten Raum, in welchen dicht neben dem Thoreingange eine Thüre zu ebener Erde führt. In seinen oberen Teilen ist der Turm gleich den übrigen an der inneren Seite ohne Wand. Derselbe ist mit dem Thore in dem Schaubilde auf Tafel XII dargestellt und zwar von der inneren Seite aus gesehen, welche einen vollständigen Einblick in die Anlage gestattet. Es ist wahrscheinlich, dass dieser Turm mit dem im 17. Jahrhundert erwähnten „Uhrturm" identisch ist, da die an seinem (späteren) Walmdach angebrachten Zifferblätter vom Thale und von der Burg aus gut sichtbar gewesen wären und der Dachreiter wohl die Glocke für das Schlagwerk der Uhr aufnahm. Diese Vermutung wird unterstützt durch die erwähnte ältere Ansicht von 1624, in welcher — allerdings nicht am Dachgiebel, sondern an der äusseren Turmwand unter demselben — ein Zifferblatt angedeutet ist. Dass letzteres sich an dieser Stelle befunden habe, erscheint mir zweifelhaft, da an der äusseren Seite ein Zifferblatt wohl kaum vorhanden und auch nicht erforderlich war; auch würde die Tieferstellung des Uhrwerks die Fallhöhe der Gewichte verringert haben. Offenbar war es aber dem Zeichner darum zu thun, auf seinem Bildchen die Zweckbestimmung des Turmes als Uhrturm anzudeuten.

Auf Tafel XII ist ferner der an der Südwestecke des Thalberings angeordnete Mauerturm in 2 Grundrissen, einem Durchschnitt und einer inneren Ansicht dargestellt worden. Derselbe ist ohne Rückwand und jetzt auch ohne Dach und ohne Brustwehr, welche letztere allerdings früher, als er noch in verteidigungsfähigem Zustande war, jedenfalls vorhanden gewesen sein musste. Seine Ausführung ist durchaus typisch und bietet nichts besonders Erwähnenswertes. Letzteres gilt auch von dem westlichen Mauerturm, welcher jetzt mit einem Ziegeldach versehen, auf einer Ansicht aus dem Anfange des vorigen Jahrhunderts aber noch als dachlos dargestellt worden ist.

Zur Verteidigung des Rambacher Thores hat ohne Zweifel gleichfalls ein Mauerturm gedient, obwohl von einem solchen nichts mehr vorhanden ist. Ein Mauerrest an der rechten inneren Seite scheint mir dafür zu sprechen, dass der Turm über dem Thore erbaut, also ein eigentlicher Thorturm war. Es ist anzunehmen, dass das Rambacher Thor, weil nach der feindlichen Seite hin belegen, stärker verteidigt war, als das Wiesbadener Thor und gleich dem Thore der Burg ein Vorthor mit Zugbrücke besass, welche gewöhnlich aufgezogen war und nur aus besonderen Gründen und unter gewissen Vorsichtsmassregeln geöffnet wurde. Für den Verkehr der Thalbewohner nach dieser Seite hin war das Thor wohl überhaupt entbehrlich, da das Gelände den Eppsteinern gehörte und Rambach als Nachbarort wegen seiner Unbedeutendheit auch später kaum für diesen Verkehr in Betracht kam. Es diente in der Hauptsache als Ausfallsthor und war als solches von Bedeutung, wenn ein Vorstoss der Besatzung auf den im Thale herannahenden Gegner beabsichtigt war. Der Innenraum des Thorturmes diente auch als Rückzugs- und Sammel-

punkt für diejenigen Verteidiger, welche bei einer etwaigen Aufgabe des Thalberings entweder von dem Rückzuge in die untere Burg abgeschnitten waren oder überhaupt anderweite Befehle für den Rückzug hatten. Diese gelangten alsdann von dem Thorturm aus auf dem Wehrgange des an die obere Burg anschliessenden Mauerzuges auf die erwähnte bastionsartige Eckwehr des Verteidigungszwingers.

Wie aus den vorstehenden Darlegungen ersichtlich geworden sein dürfte, bildet das mit der Stammsage des Hauses Nassau und der intimeren Familiengeschichte mehrerer Generationen desselben in enger Beziehung stehende Schloss Sonnenberg ein sehr beachtenswertes Denkmal mittelalterlicher Befestigungskunst. Es dürfte vielleicht nicht unangebracht erscheinen, durch Aufgrabungen und Freilegung der noch vorhandenen Baureste nach weiteren Anhaltspunkten über den seitherigen Zustand des Schlosses zu forschen, zumal diese Arbeiten auch für die Baugeschichte desselben Resultate von urkundlicher Bedeutung erbringen könnten.

Beiträge

zur

Geschichte der Gründung des Vereins für nassauische Altertumskunde und Geschichtsforschung.[1]

Von

P. Wagner.

(Fortsetzung und Schluss.)

Den Gedanken, einen Altertumsverein für das Herzogtum Nassau zu gründen, nahm nach Habels Tode nicht, wie man erwarten könnte, Pfarrer Luja, sondern der Geheimrat von Gerning in Frankfurt wieder auf, von dem wir wissen, dass er schon bei dem Habel'schen Versuche beteiligt war. Der Weltfrieden war noch nicht wiederhergestellt, und die Verhältnisse hatten sich auch in Nassau noch nicht wieder befestigt, als er Ende August dem Minister Marschall eine Denkschrift über die Bildung einer vaterländischen „Gesellschaft für Altertum und Geschichte" und die Errichtung eines „Museums der Kunst und Natur" in Wiesbaden oder Biebrich vorlegte, für das er seine sämtlichen Sammlungen zu stiften Willens war.[2] Es ist für das damalige Wiesbaden bezeichnend, dass Biebrich daneben noch in Frage kommen konnte. Wie zu erwarten, hatte der nassauische Minister zuvor wichtigere Dinge zu erledigen, als an die Organisation einer Altertumsgesellschaft zu denken, und so blieb Gerning ohne Antwort. Zwei Jahre später kam er indessen hierauf zurück; er bat um Ueberweisung seines Antrages an eine Kommission und, falls diese sich dafür aussprechen würde, um Genehmigung der geplanten Gesellschaft.[3] Marschall war eben im Begriff, eine Reise anzutreten, als der Antrag einlief. Sei es aus Anteilnahme an der Sache oder an der Person des Antragstellers, der sich in litterarischen und höfischen Kreisen eines gewissen Ansehens erfreute, wies er ihn nicht einfach ab, sondern liess sich ihn nach seiner Rückkehr wieder vorlegen und brachte ihn im Februar 1818 zum Vortrag beim Herzog

[1] S. Annalen, Bd. XXXI, Heft 2, S. 223. Quelle für die obigen Mitteilungen sind die im Staatsarchive zu Wiesbaden aufbewahrten Akten des nassauischen Staatsministeriums (VIII, St. M 1522. Die Bildung einer Gesellschaft für nassauische Altertumskunde und Geschichtsforschung, 1812–1864) und die der Landesregierung (VIII, L. R 1830. Die Errichtung einer Gesellschaft u. s. w. 1818–1863).

[2] Die Denkschrift ist nicht erhalten; man erfährt davon nur aus Gernings Eingabe vom 20. August 1817.

[3] Gerning an das Staatsministerium, 20 August 1817.

Wilhelm. Das Ergebnis, das er hier hatte, war kein günstiges; man beschloss, ihn vorläufig zu den Akten zu legen, wo er, wie das in solchen Fällen nicht selten zu geschehen pflegt, dauernd liegen blieb.

Allein der Gedanke lag nun einmal in der Luft, und seine Ausführung wurde in allen den Kreisen, die ein Interesse an der Vergangenheit der im Herzogtum Nassau vereinigten Länder nahmen, als eine Notwendigkeit empfunden. Gerade in jener Zeit hatte der damals in Wiesbaden vorübergehend lebende preussische Legationssekretär Dorow mehrfach auf nassauischem Boden Ausgrabungen vorgenommen und wichtige Funde gemacht, die nicht im Lande blieben.[4]) Es begreift sich, dass dies namentlich diejenigen Männer schmerzlich empfanden, deren Interesse im besonderen der römischen Vorzeit Nassaus gewidmet war, für die ein Altertumsverein lediglich den Zweck hatte, Ausgrabungen zu veranstalten, um jene Zeit aufzuhellen. Vor allem fühlte Luja so, der inzwischen Pfarrer in Dotzheim geworden war und von hier aus leichter in Fühlung mit den am Sitze der Regierung befindlichen Gesinnungsgenossen treten konnte. Von ihm ging nun auch thatsächlich der nächste Versuch einer Vereinsgründung aus. Die Dorow'schen Ausgrabungen hatten in ihm den Gedanken daran mit erneuter Stärke wiederaufleben lassen. Als er daher die Ueberzeugung hatte, dass im Lande für seine Pläne Stimmung vorhanden sei, legte er der nassauischen Landesregierung, die 1816 für das erweiterte Herzogtum eingesetzt und für diese Zwecke zunächst zuständig war, Ende 1819 den Entwurf zur Bildung einer Gesellschaft von Freunden der Altertumskunde zur Genehmigung vor.[5]) Wir erinnern uns, wie ungünstig er seiner Zeit über den Habel'schen Plan vom Jahre 1812 geurteilt hatte, wie er meinte, dass der alte Kammerrat die Sache viel zu grossartig angefangen hätte, und wie er selbst von Anfang an nur an einen Verein zur Erforschung des Limes gedacht hatte. Wenn er die Beschränkung auf den Limes nun auch aufgab, so hielt er doch an einem Vereine fest, der lediglich Ausgrabungen vornehmen sollte. „Nach Verfluss von zehn zu langen Jahren", sagt er in seinem Entwurfe, „welche mit vergeblichen Wünschen zugebracht wurden, ist endlich der Gedanke zur Reife gediehen, durch einen allgemeinen Altertums-Verein im ganzen Umfange des Herzogtums mit vorgängiger Genehmigung herzoglicher Landes-Regierung nach und nach Ausgrabungen zu unternehmen." Diesem Zweck entsprechend war von Luja die Organisation geplant. Nur Inländern sollte der Beitritt gestattet werden. Ausländer, d. h. Personen, „welche nicht innerhalb der Grenzen des Herzogtums Nassau beständig wohnen", waren satzungsgemäss ausgeschlossen. Luja mochte dabei wohl den Hintergedanken hegen, es Nichtnassauern unmöglich zu machen, sich an den Ausgrabungen zu beteiligen, um so zu verhindern, dass Funde über die nassauische Grenze gebracht würden. Die Zahl der Mitglieder sollte mindestens 100 betragen, von denen jeder sich für das erste Jahr 1820 zu einem Beitrage von wenigstens 2 Gulden verpflichten

[illegible] Vorstand des Vereins würde ein Ausschuss von 6 Mitgliedern

[illegible] Opferstätten und Grabhügel der Germanen und Römer am Rhein. 2 Bde.

[illegible] siehe Beilage I.

bilden, die ihren Wohnsitz in Wiesbaden haben müssten, und von denen eins den Vorsitz, ein anderes die Rechnung führen sollte. Der „Präses“ stellte für den Verein zwei erfahrene Bergleute an, die unter seiner Oberleitung stehen und nach seiner Anweisung arbeiten würden, und die zur Aufmunterung ihrer Treue den Metallwert von gefundenen Münzen als Belohnung erhalten sollten. Den Ort, an dem Ausgrabungen vorzunehmen waren, hatte der Präses nicht aus eigener Machtvollkommenheit zu bestimmen, sondern es musste die Zustimmung des Ausschusses dazu eingeholt werden. Die Aufsicht über die Bergleute übernahm, da der Präses nicht immer zur Stelle sein konnte, das dem Ort der Ausgrabungen zunächst wohnende Mitglied. Zur Sammlung der Fundstücke sollte in Wiesbaden ein Antikenkabinet errichtet werden.

Soweit die Luja'schen Vorschläge. Noch immer hatte ihr Urheber seinem Vereine ein unbegreiflich enges Ziel gesteckt. Muss man ja auch zugeben, dass die Erforschung der Römerzeit, die allerdings nur durch die Untersuchung des Bodens wesentlich gefördert werden kann, für Nassau eine besondere Bedeutung hat, so war es doch eine ungerechtfertigte Einseitigkeit, die Erforschung der späteren Geschichte des Landes unter die Ziele des Vereins nicht aufzunehmen. Zur Entschuldigung kann man nicht einmal das grosse Interesse geltend machen, das jene Zeit am Altertum nahm. Beweist doch der Habel'sche Plan, dass sich auch für die mittelalterliche und neuere Geschichte Sinn und Verständnis genug im Lande zeigte.

Die Landesregierung, an deren Spitze der treffliche Möller als Direktor stand, sah anfänglich in dem Luja'schen Verein ein lobenswertes, den Bedürfnissen des Landes entsprechendes Unternehmen und hatte in der Sache selbst zunächst kein wesentliches Bedenken, die Genehmigung zu erteilen. Als man aber daran ging, eine Entscheidung zu treffen, musste man sich doch jener im Jahre 1812 von Habel geplanten Vereinsgründung erinnern, von der man indessen nicht wusste, wie weit sie gediehen war.

Es entstand nun die Befürchtung, dass man, wenn jener frühere Verein zu Stande gekommen wäre, möglicherweise zwei Gesellschaften mit demselben Zwecke haben würde, was notwendig zu Verwickelungen führen musste. Wohl wies Luja darauf hin, dass er der eigentliche Stifter des Habel'schen Vereins und eins der ersten Mitglieder desselben gewesen sei, dass dieser mit Habels Tode begraben sei und nun er, Luja, die Bestrebungen, die sieben Jahre geruht hätten, wieder aufnehme. Die Regierung ging aber trotzdem nicht ohne weiteres auf seine Vorschläge ein, sie lernte vielmehr jetzt erst die Habel'schen Statuten näher kennen, und indem sie diese mit dem Luja'schen Entwurfe verglich, fiel ihr auf, dass letzterer doch weit beschränkter sei, als jene. Mit Recht sah sie darin einen Mangel, und da sie glaubte, dass nicht zwei Gesellschaften derselben Richtung nebeneinander bestehen könnten, so war sie eine Zeit lang geneigt, dem Ministerium nur einen Verein auf Grundlage der Habel'schen Statuten zur Genehmigung zu empfehlen, weil sie annahm, dass nur er allgemeine Teilnahme finden und einen bedeutenden Nutzen schaffen würde. Indessen bald änderte sie ihre Meinung, als sie von einem neuen Plane Kenntnis erhielt.

Die Erwägungen in dieser Angelegenheit hatten sich nämlich bis in [illegible] Juli des Jahres 1820 hingezogen, ohne dass eine endgültige Entscheidung erfolgt war. Luja wartete sehnlichst auf einen Bescheid. Er hatte inzwischen seinen Entwurf einer Prüfung unterzogen und schlug nun einige Aenderung daran vor.[6]) So bestand er nicht mehr auf dem unbedingten Ausschluss von Ausländern, sondern wollte ihnen nunmehr den Eintritt mit besonderer Genehmigung des Vorstandes gestatten. Zum Vorsitzenden schlug er Gerning vor; für sich selbst wünschte er „als dokumentierter Stifter" nur einen Platz im Vorstande, Rechner sollte der Accessist im Kriegskollegium Zimmermann sein. Allein trotz seiner erneuten Bitte erfolgte keine Entschliessung der Regierung. Sei es nun, dass man in weiteren Kreisen von seinem Antrage nichts wusste, oder dass man mit seiner Vereinsgründung doch nicht überall einverstanden war, genug, im Juli des Jahres 1820 lief bei der Landesregierung ein neuer Antrag auf Gründung einer Gesellschaft für nassauische Altertumskunde ein.[7]) Hauptunterzeichner war der Obermedizinalrat Döring in Wiesbaden, Mitantragsteller eine Reihe angesehener höherer Beamten der Wiesbadener Behörden, nämlich Ministerialdirektor Lex, Domänenrat von Rössler, Regierungsrat Vigelius, Baurat Zengerle, Prokurator Strobel und Revisionsrat Philgus. Dem Antrage war ein Statutenentwurf beigelegt, in dessen Ueberschrift als Gründungstag der Gesellschaft der 14. Juni genannt ist.[8]) Es mag also an diesem Tage eine gemeinsame Beratung der Antragsteller stattgefunden haben, und der Beschluss einer Vereinsgründung gefasst, sowie die Annahme des Statutenentwurfs erfolgt sein. Wer den Entwurf verfasste, ist nicht festzustellen, jedenfalls wusste die Landesregierung schon früher darum, ja sie hatte den Antragstellern die bereits vorhandenen Entwürfe, den Habel'schen und den Luja'schen, als Grundlage für ihre Arbeit zugehen lassen.[9]) Erwägt man, dass jene Antragsteller ausschliesslich Beamte der Wiesbadener Behörden sind, so kann man sich der Vermutung nicht erwehren, dass die Landesregierung nicht nur nicht Mitwisserin, sondern vielleicht sogar Anstifterin des neuen Antrages gewesen ist, da ihr der Luja'sche Plan in keiner Weise zusagte, andererseits aber das Verlangen und das Bedürfnis nach einem Vereine ein allgemeines war, wie der Regierung selbst sehr wohl bewusst war.

Als Zweck der „Gesellschaft für nassauische Altertumskunde", wie der Verein hier benannt wird, gilt die Aufsuchung, Sammlung und Beschreibung der römischen und deutschen Altertümer im Herzogtum Nassau und die Beförderung der darauf Bezug habenden statistischen und geschichtlichen Aufklärungen, wie nicht weniger die Sorge für die Erhaltung der vorhandenen Denkmale. Man nahm damit die Habel'sche Zweckbestimmung wieder auf, die Luja zu umfassend erschienen war, und wollte von einer Beschränkung des Vereins auf römische Ausgrabungen verständigerweise nichts wissen. Zum Beitritt sollten zunächst diejenigen eingeladen werden, die die früheren Be-

[6]) Luja an die Landesregierung; 3. Juli 1820.

[7]) Der Antrag datiert vom 18. Juli 1820.

[8]) Den Entwurf siehe in Beilage II.

[9]) Bericht der Landesregierung an das Staatsministerium, 19. August 1820.

strebungen zur Gründung eines Vereins schon unterstützt hatten. Weitere Einladungen wollte man sich vorbehalten. Die Gesellschaft sollte aus ordentlichen oder aktiven Mitgliedern und aus Ehrenmitgliedern bestehen und von einem Vorstande geleitet werden, der aus einem Direktor, vier Vorstehern und einem Sekretär zusammengesetzt und immer auf 2 Jahre gewählt werden sollte. Der Vorstand würde die Aufsuchung und die Sammlung der Altertümer zu leiten, jedes Mitglied zur Erreichung des Vereinszweckes durch Entdeckung von Altertümern, oder durch mündliche und schriftliche Beiträge mitzuwirken haben. Der Sitz des Vereins sollte Wiesbaden sein, und hier alljährlich am 14. Juni eine Generalversammlung abgehalten werden, auf der die Ergebnisse der Arbeiten und Verhandlungen des Vereins vom ganzen Jahre vorzulegen und über künftig vorzunehmende Arbeiten Beschluss zu fassen wäre. Geeignete Verhandlungsgegenstände sollten im Druck erscheinen. Die bei Ausgrabungen gemachten Fundstücke und etwaige freiwillige Gaben der Mitglieder wollte man in einem Museum von Altertümern sammeln, dessen Verwaltung und Beaufsichtigung dem Vorstande zustände. Das Museum sollte in Wiesbaden errichtet werden und eine öffentliche Stiftung für das Herzogtum sein. Hinsichtlich der Mittel zur Erreichung der Vereinszwecke war bestimmt, dass jedes Mitglied einen jährlichen, auf der Generalversammlung festzusetzenden Beitrag zu zahlen hätte, der aber 4 Gulden nicht überschreiten dürfte. Auch sollte der in den Etat der herzoglichen Regierungsbibliothek eingestellte Betrag für Ausgrabungen der Gesellschaft überwiesen werden. Bei den Ausgrabungen sollten nur Bergleute oder sonst taugliche Arbeiter angestellt werden, die von einem der Ausgrabungsstätte zunächst wohnenden Mitgliede beaufsichtigt werden und zur Aufmunterung ihrer Treue für gefundene Münzen oder Gegenstände von Metall den Metallwert neben ihrem Lohne vergütet erhalten sollten.

Das Mitgeteilte beweist, dass der Verfasser sowohl den Habel'schen, wie den Luja'schen Entwurf mit Nutzen studiert hatte; denn aus beiden waren Bestimmungen übernommen. Der allen früheren Satzungen gemeinsame Gedanke der Schaffung eines Museums kehrte auch hier wieder. Dass dieses Museum unter der Verwaltung des Vereins stehen müsste, verstand sich bei jenen wohl von selbst, hier aber war es zuerst ausdrücklich ausgesprochen, ebenso hier zuerst, dass es eine Stiftung für das Herzogtum Nassau sein sollte, womit vermutlich gemeint war, dass es als ein öffentliches, den Zwecken des ganzen Landes dienendes, allen zugängliches Institut geplant war. Dem Habel'schen Entwurfe hatte man den Gedanken entlehnt, dass geeignete Verhandlungsgegenstände durch den Druck veröffentlicht werden sollten, dagegen waren die Bestimmungen für die Ausgrabungsthätigkeit dem Luja'schen Entwurfe entnommen.

Betrachtet man diese neuen Satzungen als Ganzes, so wird man nicht verkennen können, dass sie einfacher, sachgemässer, freier von Künsteleien und Liebhabereien gestaltet waren, als die früheren Entwürfe, und dass sie sich darum viel mehr als Grundlage einer Vereinsbildung empfahlen, wie diese. Es war dies auch die Ansicht des Decernenten bei der Landesregierung, des Geheimen Regierungsrates Hegmann, dessen Beurteilung die drei Entwürfe unterlagen. Er entschied sich darum in seinem Bericht für den Döring'schen, nach-

dem daran noch einige zwar nicht sehr wesentliche, aber doch immer bemerkenswerte Abänderungen, vermutlich von ihm selbst, vorgenommen waren. So erhielt der zu gründende Verein, den der Entwurf „Gesellschaft für nassauische Altertumskunde“ nennt, nun noch den Zusatz „und Geschichtsforschung“. Auch die geographische Aufklärung des Landes wurde neben der statistischen und geschichtlichen jetzt unter die Zwecke des Vereins aufgenommen, und ausdrücklich die Sorge für die Erhaltung der Denkmäler auch des Mittelalters betont. Die unbeschränkte Zulassung von Ausländern, über die der Entwurf eine Bestimmung nicht enthielt, wurde ebenfalls jetzt erst durch die Landesregierung mit der Massgabe ausgesprochen, dass von ihnen Beiträge nicht zu zahlen waren, auch die Einführung korrespondierender Mitglieder, die Habel bereits vorgesehen, aus dessen Entwurfe wieder übernommen. Weiter wurden in den Bestimmungen, welche die Organisation betrafen, einige Abänderungen vorgenommen, namentlich hinsichtlich der Rechnungsführung, die einem besonderen Vorstandsmitgliede übertragen und durch einen Ausschuss bei der Generalversammlung geprüft werden sollte.

In dieser Gestalt, in der der Entwurf die ältesten Satzungen des späteren Vereins darstellt[10]), empfahl ihn die Landesregierung dem Herzog zur Genehmigung.[11]) Aber sie begnügte sich nicht damit, denn sie sah sehr wohl ein, dass, wenn der Verein seine Aufgabe recht erfüllen sollte, wenn namentlich aus dem Museum etwas werden sollte, dann auch von Seiten des Staates Massregeln getroffen werden mussten, um dem Verein einen gewissen amtlichen Charakter zu verleihen, ihn zu einem Landesinstitut zu erheben. So beantragte sie denn zugleich, ihn mit einer Reihe von Vorrechten auszustatten. Er sollte unter den besonderen Schutz der Regierung gestellt und als alleinberechtigt für die Zwecke der Altertumskunde und Geschichtsforschung im Herzogtum anerkannt werden. Dann sollte ihm ein im Etat der Regierungsbibliothek etwa eingestellter Betrag zu Ausgrabungen bewilligt, und ein passender Raum für die Versammlungen, sowie zur Aufstellung der Altertümer eingeräumt werden, bis ein solcher aber gefunden, ihm erlaubt sein, die letzteren im Bibliothekslokale oder im neuen Schulhause[12]) aufzustellen, in diesem auch die Generalversammlungen abzuhalten. Auch sollte ihm die ausschliessliche Berechtigung zuerkannt werden, auf Domanial-, Gemeinde- und Stiftungseigentum gegen eine Grundentschädigung Ausgrabungen vorzunehmen, während dieselbe Berechtigung auf Privateigentum nicht beantragt wurde, weil die Landesregierung der Ansicht war, dass die Beschränkung der freien Benutzung des Eigentums stets als etwas Gehässiges empfunden würde. Aus demselben Grunde wollte sie auch kein Verbot des Verkaufs der auf Privatgrundstücken gefundenen Altertümer ausserhalb Nassaus aussprechen; sie nahm an, dass patriotische Landeseingesessene gern bereit sein würden, ihre Altertümer lieber einer inländischen, als einer ausländischen Anstalt zu überweisen. Endlich beantragte sie, alle im Herzogtum vorhandenen

[10]) Sie sind abgedruckt in den Annalen, Bd. I, S. 134.

[11]) Der Bericht vom 19. August 1820 ist von Hegmann ausgearbeitet.

[12]) Das neue Schulhaus am Markt, in dem sich seit 1817 die Friedrichsschule und die Stadtschule befanden; vgl. Otto, Geschichte der Stadt Wiesbaden, S. 152.

öffentlichen Sammlungen und Altertümer in dem neuen Museum zu vereinigen; sie hoffte dabei, dass auch Herzog Wilhelm bereit sein würde, die im Weilburger Schlosse aufbewahrten Statuen von Bronze zur Aufstellung im Museum zu bestimmen. Falls alle diese Anträge genehmigt würden, schlug sie weiter vor, den Geheimen Rat von Gerning zum Direktor des Vereins zu machen, da er sich stets als Förderer der Vereinsbestrebungen gezeigt habe und sogar geneigt wäre, seine Privatsammlung dem Museum zu überlassen. Gleichzeitig sollte ihm die Konstituierung des Vereins übertragen werden. Um diese aber zu ermöglichen, sollten ausnahmsweise durch Ernennung zu Mitgliedern des Vorstands Luja in Dotzheim, der jüngere Habel in Schierstein und Baurat Zengerle gemacht werden, während in Zukunft die Bildung des Vorstands lediglich durch Wahl erfolgen würde.

Man wird anerkennen müssen, dass die Anträge von ebenso grossem Wohlwollen, wie Verständnis für die Aufgaben und Zwecke des Vereins zeugten. Mit Liebe und Sachkenntnis hatte man die Bildung des Vereins behandelt und mit praktischem Blick herausgefunden, was ihn lebensfähig machen konnte. Unaufgefordert wollte man ihn mit Vorrechten ausstatten, an die selbst die Antragsteller entweder nicht gedacht, oder die sie zu erbitten nicht gewagt hatten. Die ganze Stellung, die der spätere Verein eingenommen hat, seine Geschicke und ein gut Teil seiner Erfolge beruht auf dem Verhältnis, das in seinen Grundzügen hier von der Landesregierung festgesetzt worden war. Will man daher diejenigen Männer aufzählen, die sich um das Zustandekommen des Vereins besondere Verdienste erworben haben, so wird man neben Luja, dem Vater des Gedankens, und dem älteren Habel, der den ersten Schritt zur Ausführung gethan, vornehmlich den Geheimrat Hegmann und den Regierungsdirektor Möller nennen müssen. Wohl haben beide Männer um das Land Nassau auf anderem Gebiete Verdienste genug, als dass ihre Namen je vergessen werden könnten, der nassauische Altertumsverein aber hat besondere Veranlassung, ihrer dankbar zu gedenken.

Mit den Vorschlägen der Landesregierung waren Herzog Wilhelm und sein Minister Marschall durchaus einverstanden.[13]) Die Regierung wurde also ermächtigt, die einleitenden Schritte zur Konstituierung des Vereins zu thun. Infolgedessen wandte sich Möller an Gerning und bot ihm unter verbindlichen Worten das Direktorium an.[14]) Gerning fühlte sich durch das Anerbieten offenbar sehr befriedigt, wünschte aber zunächst, dass ein herzoglicher Staatsbeamter das Präsidium übernähme, „damit alles im besten Einklang schön gestaltet und glücklich vollführt werde". In diesem Falle war er um so lieber bereit, alsbald einen Teil seiner Antiquitäten-Sammlung als „Mitgrundlage des Ganzen auf honette Weise freundlich zu stiften."[15]) Obwohl er indessen seine Bereitwilligkeit schon hiermit hatte durchblicken lassen und sie später ausdrücklich auch aussprach, so that er doch nichts, um den Verein endgiltig ins Leben zu rufen, so dass die Landesregierung ihn schliesslich auffordern musste, sich mit den

[13]) Erlass des Staatsministeriums vom 6. September 1820.

[14]) Möller an Gerning, 13. September 1820.

[15]) Gerning an Möller, 24. September 1820.

übrigen von ihr ernannten Vorstandsmitgliedern ins Einvernehmen zu setzen und die Statuten im Lande zu versenden.[16]) Allein es vergingen Monate um Monate, ohne dass etwas geschah, ja ohne dass es Gerning überhaupt für nötig hielt zu antworten. Erst im August 1821 sah er sich veranlasst, der Regierung eine Erwiderung zugehen zu lassen.[17]) Er schützte Geschäfte und besondere Umstände vor, die ihn abgehalten hätten, sich mit der Angelegenheit des Vereins näher zu befassen. „Dieses würde mich ein Absteigequartier zu Wiesbaden und wenigstens jährlich tausend Gulden kosten. Wäre dorten mein Wohnplatz, dann könnte ich eher mich ganz dafür hingeben und anderen Verhältnissen entsagen". Er wies zugleich auf mündliche Verhandlungen hin, die im November des Jahres 1820 in Hattersheim und in Wiesbaden zwischen ihm und vermutlich Möller stattgefunden, und in denen er seine Bedingungen für die Uebernahme des Direktoriums gestellt haben wollte. Da er hierauf keine Antwort erhalten, seien auch von ihm keine Schritte geschehen. Doch erklärte er sich bereit, zu thun, was ihm in der Ferne möglich sei. Sollten ihm bereits in Wiesbaden bearbeitete Gegenstände zur Unterschrift zugehen, so wollte er sich vorbehalten, dazu Bemerkungen zu machen und Anträge zu stellen. Besser aber wäre es, meinte er, wenn die Regierung ihrerseits die Statuten im Lande behufs Sammlung der Unterschriften versenden wollte; er würde sich dann an Leute ausserhalb Nassaus wenden.

Das Verhalten Gernings erscheint zum mindesten auffallend und merkwürdig. Er war an sich nicht abgeneigt, das Direktorium zu übernehmen, machte aber Bedingungen, auf die die Regierung nicht eingehen konnte oder mochte. Welcher Art diese Bedingungen gewesen, ist nicht bekannt; man wird wohl aber kaum fehlgehen, wenn man annimmt, dass sie gewisse persönliche Vorteile betroffen haben werden, die er für sich zu erreichen trachtete. Es wäre sonst nicht recht erklärlich, warum er in seinem Schreiben diese Bedingungen nicht genauer erwähnt, die er nur in der mündlichen Besprechung mit Möller vorgebracht hatte. Dass die Geldfrage für ihn in Betracht kam, beweist die Aeusserung, wonach er sich der Vereinsangelegenheit nur dann widmen könnte, wenn er ein Absteigequartier in Wiesbaden und wenigstens jährlich tausend Gulden erhielt. Vielleicht hat er in allem Ernst eine derartige Forderung gestellt, oder schon damals eine Gegenleistung für die Ueberlassung seiner Altertümer-Sammlung an das Museum beansprucht. Jedenfalls verrät sein Verhalten, namentlich sein Schreiben an die nassauische Regierungsbehörde eine auffallende Verstimmung und Gereiztheit, die nur dadurch erklärlich wird, dass man seine Wünsche nicht berücksichtigte.

Unter diesen Umständen blieb der Landesregierung nichts weiter übrig, als sich an diejenigen Männer zu wenden, die sie zu Vorstandsmitgliedern bereits ernannt hatte, Luja, Habel und den Baurat Zengerle, und sie zu ersuchen, die Statuten im Lande bekannt zu machen und Beitrittserklärungen zu sammeln. Sobald 50 Mitglieder gefunden waren, sollte eine Zusammenkunft derselben stattfinden und dabei der Vorstand vollzählig gemacht werden. Da die Regierung

[16]) Die Landesregierung an Gerning, 2. Januar 1821.

[17]) Gerning an die Landesregierung, 22. August 1821.

aus der letzten Erklärung Gernings aber folgerte, dass er bereit sein würde, die Stelle eines Ehrendirektors für die auswärtigen Mitglieder des Vereins anzunehmen, so musste es sich weiter darum handeln, auch einen inländischen Direktor zu erwählen. Nun kam endlich Leben in diese Bestrebungen. In wenigen Wochen hatten 50 Personen, fast ausschliesslich herzogliche Beamte und Geistliche, ihre Teilnahme erklärt, und so konnte denn am 5. Dezember eine von 22 Mitgliedern besuchte Versammlung abgehalten werden, in der der Verein auf Grund der vom Herzog genehmigten Statuten konstituiert, und die Wahl des inländischen Direktors, wie der noch fehlenden Vorstandsmitglieder vorgenommen wurde. Gerning hatte sich inzwischen herbeigelassen, die Stelle eines Ehrendirektors anzunehmen und war in dieser Eigenschaft vom Herzog bestätigt worden. Zum ersten inländischen Direktor wurde mit 7 Stimmen der Direktor der Rechnungskammer Ebhardt gewählt. Was für ihn den Ausschlag gab, lässt sich nicht sagen, vielleicht fiel neben persönlichen Eigenschaften der Umstand mit ins Gewicht, dass er sich durch sein im Jahre 1817 erschienenes Buch: „Geschichte und Beschreibung der Stadt Wiesbaden", einen Namen gemacht hatte. Mitglieder des Vorstandes wurden neben Luja, Zengerle und Habel Ministerialrat Hauth, Geheime Domänenrat von Rössler und Geheime Regierungsrat Hegmann. Zum Sekretär wurde Luja, zum Kassierer Hauth erwählt, die sich beide durch den Regierungskanzlisten Zimmermann vertreten lassen durften.

Damit war nun endlich nach zehnjährigen Bemühungen der Verein gegründet, zwar nicht der erste, aber doch einer der ersten seiner Art in Deutschland. Es verdient dies mit einer gewissen Anerkennung hervorgehoben zu werden; war doch das damalige Herzogtum Nassau ein eben erst aus einer Anzahl von Ländern und Länderfetzen gebildetes Staatswesen, in dem das Bewusstsein einer gemeinsamen geschichtlichen Vergangenheit noch nicht befruchtend und fördernd auf die Entwickelung des geschichtlichen Sinnes seiner Bewohner einwirken konnte. Auch fehlte es dem Lande damals, wie noch heute, an einem wissenschaftlichen Mittelpunkte, wie er anderwärts vorhanden war, von dem aus wissenschaftliche, also auch archäologische und geschichtliche Studien angeregt werden und gewissermassen berufsmässige Unterstützung erfahren konnten. Lediglich das Gefühl für die Heimat und das daraus erwachsende Interesse an ihr, sowie die Wahrnehmung, einem Lande alter Kultur anzugehören, einer Kultur, deren Zeugen noch zahlreich sichtbar waren, führten eine Anzahl gebildeter Laien zusammen, um in freier Thätigkeit, allerdings unter dem verständnisvollen Schutze der Landesherrschaft, die Geschichte dieses Landes zu erforschen, seine Altertümer zu sammeln und zu schützen. In heutiger Zeit, in der die Erforschung der Landesgeschichte, die Sammlung und Erhaltung der Denkmäler eines Landes allgemein, ja selbstverständlich geworden ist, in der beides hie und da mit einer bewunderungswürdigen Energie und einem ebenso bewunderungswürdigen Erfolge betrieben wird, in dieser Zeit ist es sicherlich kein Verdienst weiter, solche Gedanken und Pläne zu hegen und sich in solcher Thätigkeit zu vereinigen. Für die damalige Zeit und für ein Land, wie Nassau es damals war, ist es aber gewiss anerkennenswert und verdienstvoll, wenn so früh schon derartige Bestrebungen sich nicht nur regten, sondern auch Form

und Gestalt gewannen, und um so verdienstvoller, als dies geschah ohne erweisliche Anlehnung an fremde Muster.

Am 5. Dezember 1901 konnte der nassauische Altertumsverein auf eine achtzigjährige Vergangenheit zurückblicken. Was er in acht Jahrzehnten geleistet hat, davon sind die Säle des Wiesbadener Museums, davon die 32 Bände seiner Annalen, davon so manches vom Verfall gerettete Denkmal Nassaus, und nicht zum wenigsten das Ansehen, das er im Lande geniesst, ein erfreuliches Zeichen. Er hat die Erwartungen, die an seine Gründung geknüpft wurden, vermutlich nicht getäuscht. Seine äusseren Verhältnisse sind in letzter Zeit andere geworden, er steht nicht mehr unter dem unmittelbaren Schutze der Landesherrschaft, sondern ist jetzt der Stadt Wiesbaden angegliedert und mit dem von ihm gegründeten Museum ihrer Fürsorge anvertraut. Aber in wessen Schutze er auch immer stehen mag, so lange er nur von wissenschaftlichem Geiste beseelt ist, so lange er arbeits- und opferfreudige, für das Nassauerland mit Liebe erfüllte Männer zu seinen Mitgliedern zählt, so lange wird seine Thätigkeit auch ferner eine verdienstvolle sein, und so lange wird diese Thätigkeit dem Gedanken entsprechen, aus dem er geboren ist. Möge es ihm daran niemals fehlen!

Beilage I.

Entwurf

zur Bildung einer Gesellschaft von Freunden der Alterthums-Kunde, die auf eigene Kosten antiquarische Nachgrabungen im Herzogtum veranstalten lässt.

Nach Verfluss von zehn zu langen Jahren, welche mit vergeblichen Wünschen zugebracht wurden, ist endlich der Gedanke zur Reife gediehen, durch einen allgemeinen Alterthums-Verein im ganzen Umfange des Herzogtums mit vorgängiger Genehmigung Herzoglicher Landes-Regierung nach und nach Ausgrabungen zu unternehmen. — Mit Vorbehalt des Besseren und etwa Fehlenden wären die unmasgeblichen Vorschläge hierzu folgende:

1. Der Alterthums-Verein schliesst jeden Ausländer d. h. alle, welche nicht innerhalb der Gränze des Herzogthums Nassau beständig wohnen, aus.
2. Die Zahl der Mitglieder muss zum wenigsten Einhundert sein.
3. Jedes Mitglied subscribirt für das Jahr 1820 eigenhändig mit Namensunterschrift 2 fl. Zubusse. Jedoch bleibt es jedem frei, sich mit einer grösseren Summe zu unterzeichnen.
4. Die Einforderung der Zubusse durch den Rechner ist das Zeichen, dass der Verein zu Stande gekommen ist.
5. Der Verein wählt einen Ausschuss von sechs Mitgliedern, welche aber um der Conferenzen und nöthiger Kürze willen in Wiesbaden wohnen müssen, und wovon Einer Präses und ein Anderer Rechner ist.
6. Austritte aus dem Verein können nur am Ende, Eintritte aber im Laufe des ganzen Jahres stattfinden.
7. Der Präses und der Rechner sind dem Ausschuss, und dieser dem ganzen Verein verantwortlich.
8. Alle Anzeigen, Fragen, Vorschläge, Erinneru
Präses, der gehalten ist, den Ausschuss best
zu setzen.

9. Der Präses nimmt zwei erfahrene Bergleute an und lässt sie dem ganzen Verein verpflichten. Sie stehen unter seiner Direktion und arbeiten nach seiner Anweisung.
10. Ohne Einwilligung des Ausschusses kann der Präses keine Eigenmacht ausüben, keine Reisen auf Kosten der Gesellschaft an den Ort der Nachgrabungen thun, auch die Orte der Arbeiten nicht für sich bestimmen.
11. In der Regel ist jedes dem Orte der Ausgrabungen zunächst wohnende Mitglied, Aufseher über die Bergleute.
12. Zur Aufmunterung und Beförderung der Treue erhalten die Bergleute von gefundenen goldenen und silbernen Münzen den Metall-Werth vergütet.
13. Jeder Aufseher über die Bergleute ist dem Präses verantwortlich.
14. In Wiesbaden, als der Hauptstadt des Herzogthums, wird das allgemeine Antiken-Cabinett errichtet.
15. Jeder durch die Bergleute aufgefundene antiquarische Gegenstand ist Eigenthum des Vereins und ebenso unveräusserlich, als jedes freiwillige Geschenk, welches mit dem Namen des Gebers geziert wird.
16. Dem Präses sind Kanzlei- und Druck-Kosten, Brief-Porto und andere Auslagen, die er gehörig nachweisen wird, mit Genehmigung des Ausschusses aus der Kasse zu vergüten.
17. Werden alle Diejenigen ersucht, welche in diesen Alterthums-Verein eintreten wollen, die Anzeige davon in frankirten Briefen, und zwar längstens bis zu Ende December 1819, an die Schellenbergische Hofbuchhandlung dahier gelangen zu lassen. — N. 12. October 1819.

NB. Sobald Herzogliche Landes-Regierung eine Hochgefällige Genehmigung ilt haben wird, soll vorstehender Entwurf mit einer Aufforderung an die anenen Männer im Herzogthum, als Circular gedruckt, versandt werden.

Beilage II.

Statuten

Gesellschaft der Nassauischen Altertumskunde, gegründet den 14. Juny 1820.

1. Der Zweck der Gesellschaft für Nassauische Altertumskunde ist: Die Aufsuchung, Sammlung und Beschreibung der römischen und deutschen Altertümer im Herzogtum Nassau und die Beförderung der darauf Bezug habenden statistischen und geschichtlichen Aufklärungen, wie nicht weniger die Sorge für die Erhaltung der vorhandenen Denkmale.
2. Zu diesem Verein laden die Unterzeichneten zunächst alle Diejenigen ein, welche sich bereits früher für den gleichen Zweck ausgesprochen hatten. Weitere Einladungen behält sich die Gesellschaft bevor. Aufnahmen können zu jeder Zeit des Jahres Statt finden, Austritte von Mitgliedern aber nur am Ende des Jahres.
3. Die Gesellschaft besteht aus ordentlichen oder aktiven Mitgliedern. Sie hat
4. einen Vorstand aus den activen Mitgliedern, nämlich:
   1 Director
   4 Vorsteher und
   1 Secretär, der zugleich die Rechnung führt.

   Dieser nach der Stimmen-Mehrheit zu wählende Vorstand bekleidet sein Amt zwei Jahre, und ist hernach wieder wählbar. Er führt die Geschäfte für die Gesellschaft, bestimmt und leitet die Aufsuchung und Sammlung der Altertümer und erhebt, verwendet und verrechnet die Geldbeiträge

der Mitglieder, worüber der Secretär eine gehörig belegte Rechnung jedes Jahr zu stellen hat. Alle Ausfertigungen geschehen im Namen des Vorstandes. Er ist der Gesellschaft verantwortlich.

5. Jedes Mitglied des Vereins wird nach Kräften zur Erreichung des Zweckes mitwirken, es sei nun durch Entdeckung von Altertümern selbst, oder durch mündliche oder schriftliche Beiträge in dieser Hinsicht.
6. Der Hauptsitz der Gesellschaft ist zu Wiesbaden, wo sie jährlich eine Generalversammlung den 14. Juny hält.

   Hier werden die Resultate der Arbeiten und Verhandlungen des Vereins vom ganzen Jahr vorgelegt, die letzteren im geeigneten Fall zum Druck befördert und über die künftigen Arbeiten Beschlüsse gefasst. Sowohl in dieser Versammlung, als im Vorstande entscheidet die Mehrheit der Stimmen.
7. Die Gesellschaft sammelt aus den Producten der Ausgrabungen und sonstigen Nachsuchungen, so wie aus den freiwilligen Gaben der Mitglieder ein Museum von Altertümern, welches unter der Verwaltung und Aufsicht des Vorstandes steht. Das Museum wird im Local der Regierungs-Bibliothek zu Wiesbaden aufgestellt und ist eine öffentliche Stiftung für das Herzogtum. Der jeweilige Bibliothekar ist Mitglied des Vereins. Jedem Geschenk an Altertümern wird der Namen desjenigen, der es gab, beigefügt.
8. Zur Bestreitung der Ausgaben für das Nachgraben auf Altertümer, für Druck-, Canzlei- und sonstige Kosten werden jährliche Geld-Beiträge erhoben. Sie bestehen aus den Geldzuschüssen der activen Mitglieder, welche in der General-Versammlung den 14. Juni eines jeden Jahres zum Voraus bestimmt werden, jedoch den Betrag von 4 fl. jährlich für die Person nicht übersteigen dürfen. Zu diesem Fonds kommt der Kredit, welcher im Bibliothek-Budget jährlich zu Ausgrabungen verwilligt wird.
9. Der Vorstand sorgt dafür, dass zu den Ausgrabungen nur Bergleute oder sonst taugliche Arbeiter angestellt werden.

   Jedes dem Orte der Ausgrabung zunächst wohnende Mitglied der Gesellschaft ist in der Regel Aufseher über die Arbeiter.

   Dieses Mitglied ist dem Vorstande verantwortlich.
10. Die Arbeiter erhalten zur Aufmunterung und Beförderung der Treue, von den gefundenen Münzen und sonstigen metallenen Altertümern den Metallwert neben ihrem Lohn vergütet.

Die obigen zehn Punkte werden unter dem Vorbehalt der höchsten Genehmigung Seiner Herzoglichen Durchlaucht vorläufig als Statuten des Vereins für Nassauische Altertumskunde von den dazu bereitwilligen Mitgliedern unterzeichnet.

KARTENSKIZZE

der römischen Befestigungsanlagen in der Wetterau und im unteren Maingebiete.

M. 1 : 400000.

Zeichenerklärung.

- *Der Limes.*
- *Vermutete ältere Strassengrenze.*
- *Römische Strasse.*
- *Römisches Kastell.*
- *Römisches Erdlager.*
- *Ringwall.*
- *Alte (prähistorische?) Strasse.*

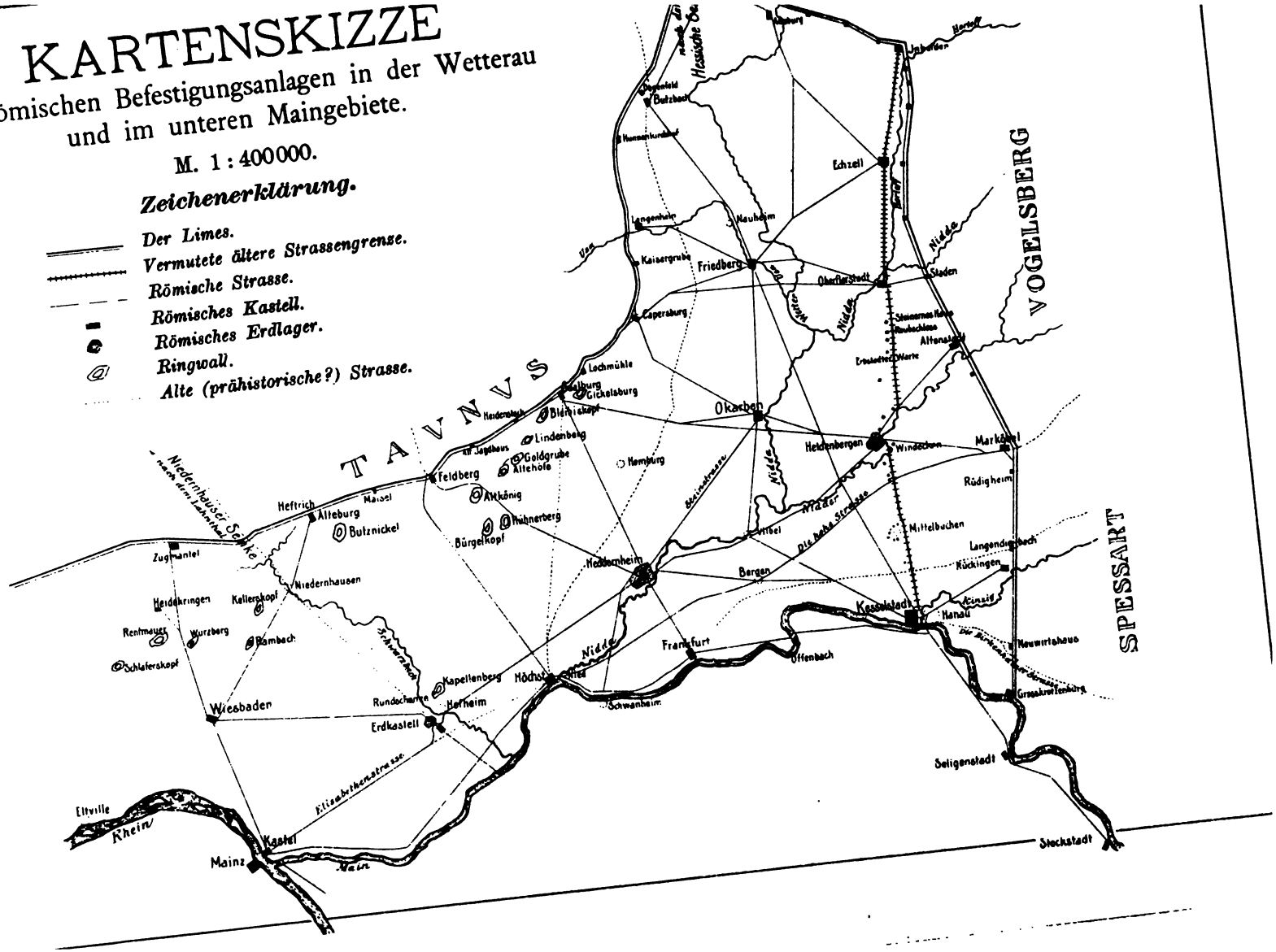

Ringwall auf dem Bleibiskopf

Maßstab 1:5000

Schnitt A

Schnitt B

G.L. Thomae. VII. 1900

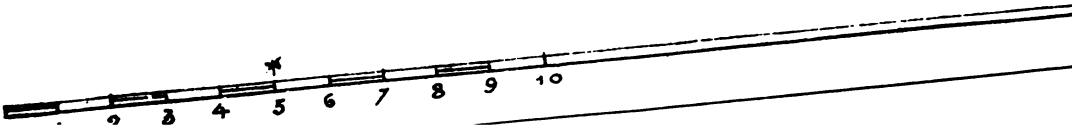

Ringwall auf dem Bleibiskopf

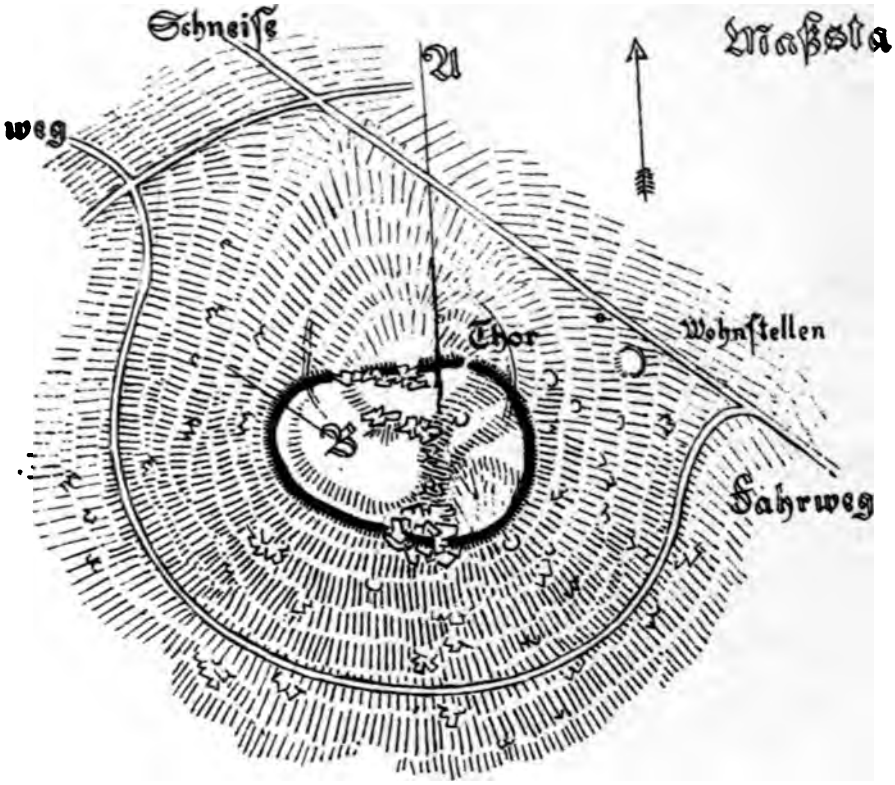

Schnitt A

Schnitt B

Ch. Thomae. M. 1900

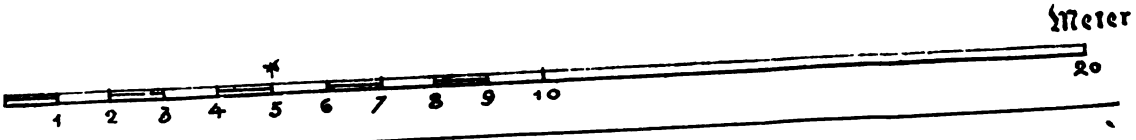

Gehöfte, Wohnstätten u. Gräber

in der Waldecke.
nächst Neuhäusel.

Maassstab 1:200.

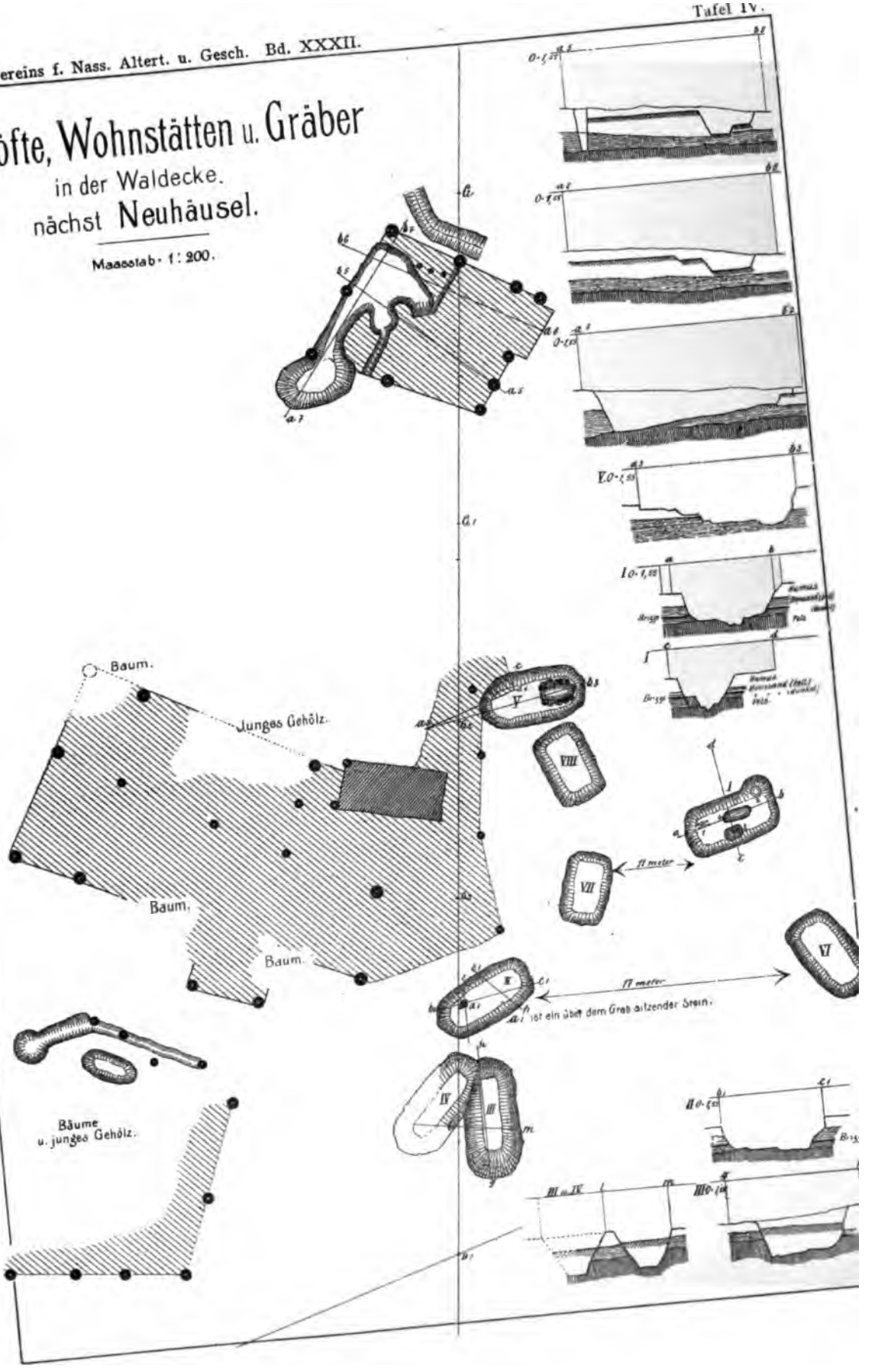

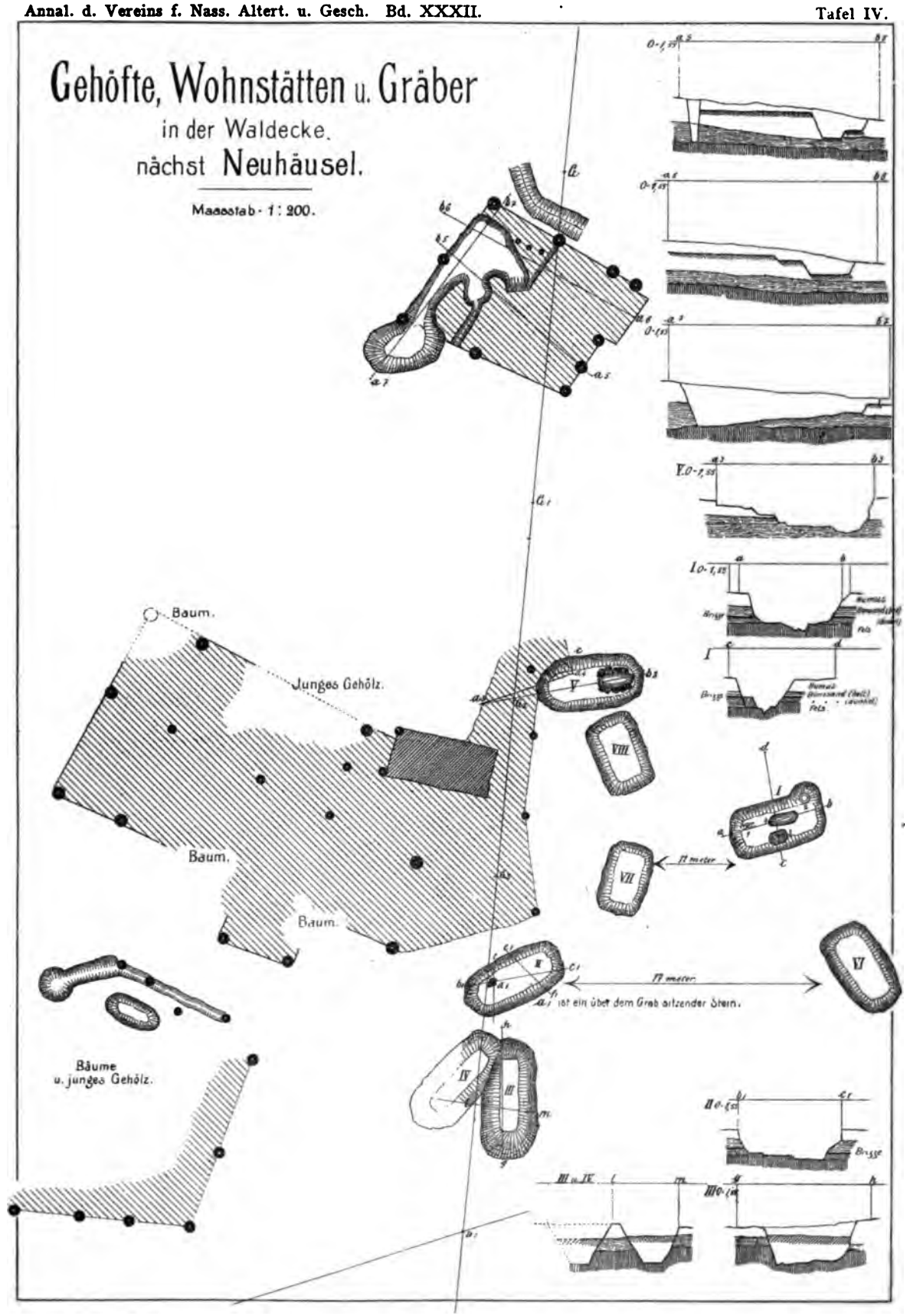
Gehöfte, Wohnstätten u. Gräber
in der Waldecke.
nächst Neuhäusel.
Maasstab · 1 : 200.
Baum.
Junges Gehölz.
Baum.
Baum.
Bäume
u. junges Gehölz.
17 meter
17 meter
a1 ist ein über dem Grab sitzender Stein.
Brigge
Brigge

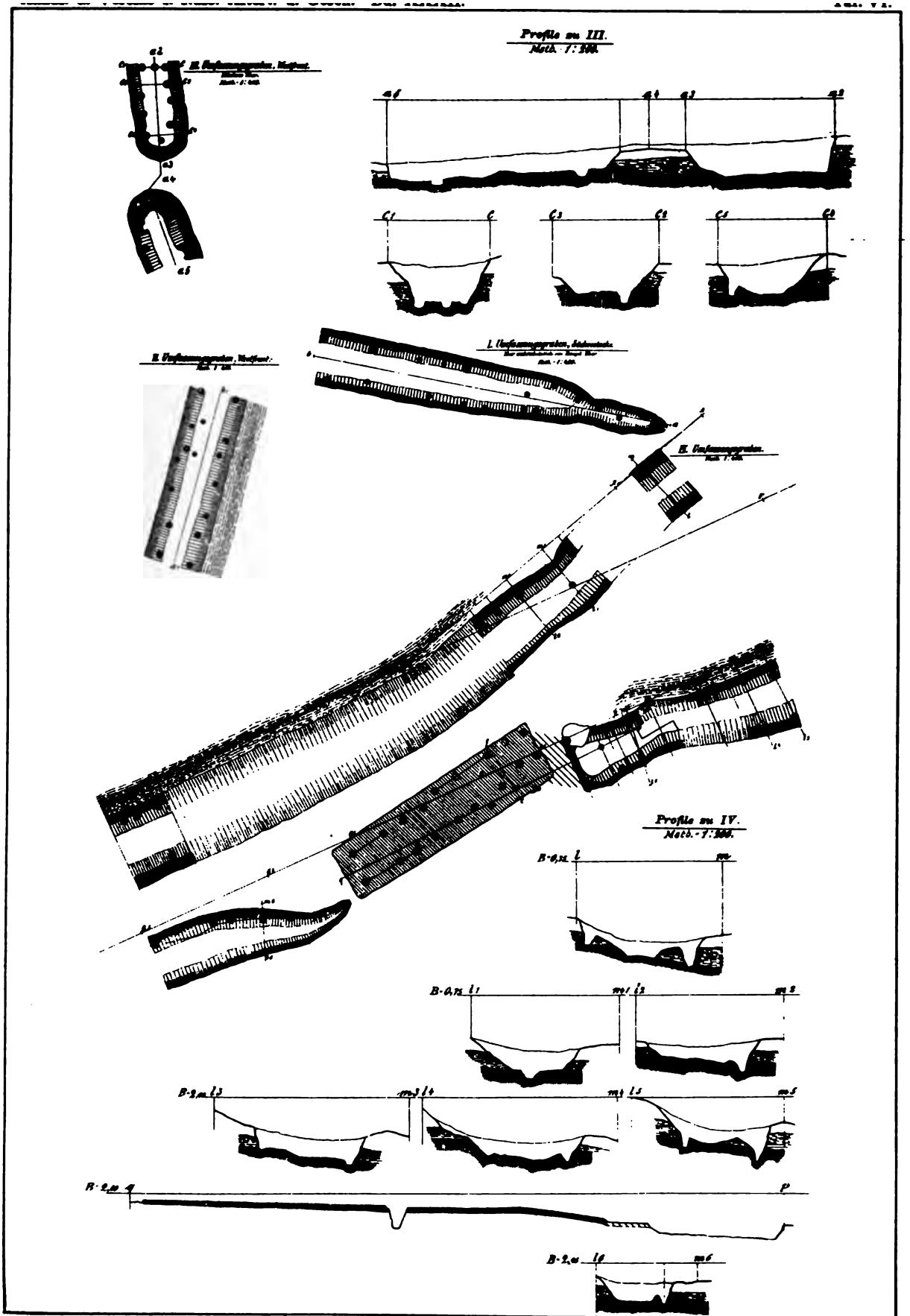

Umfassungsgraben und Durchgänge.

Maasstab 1:400. Profile 1:200.

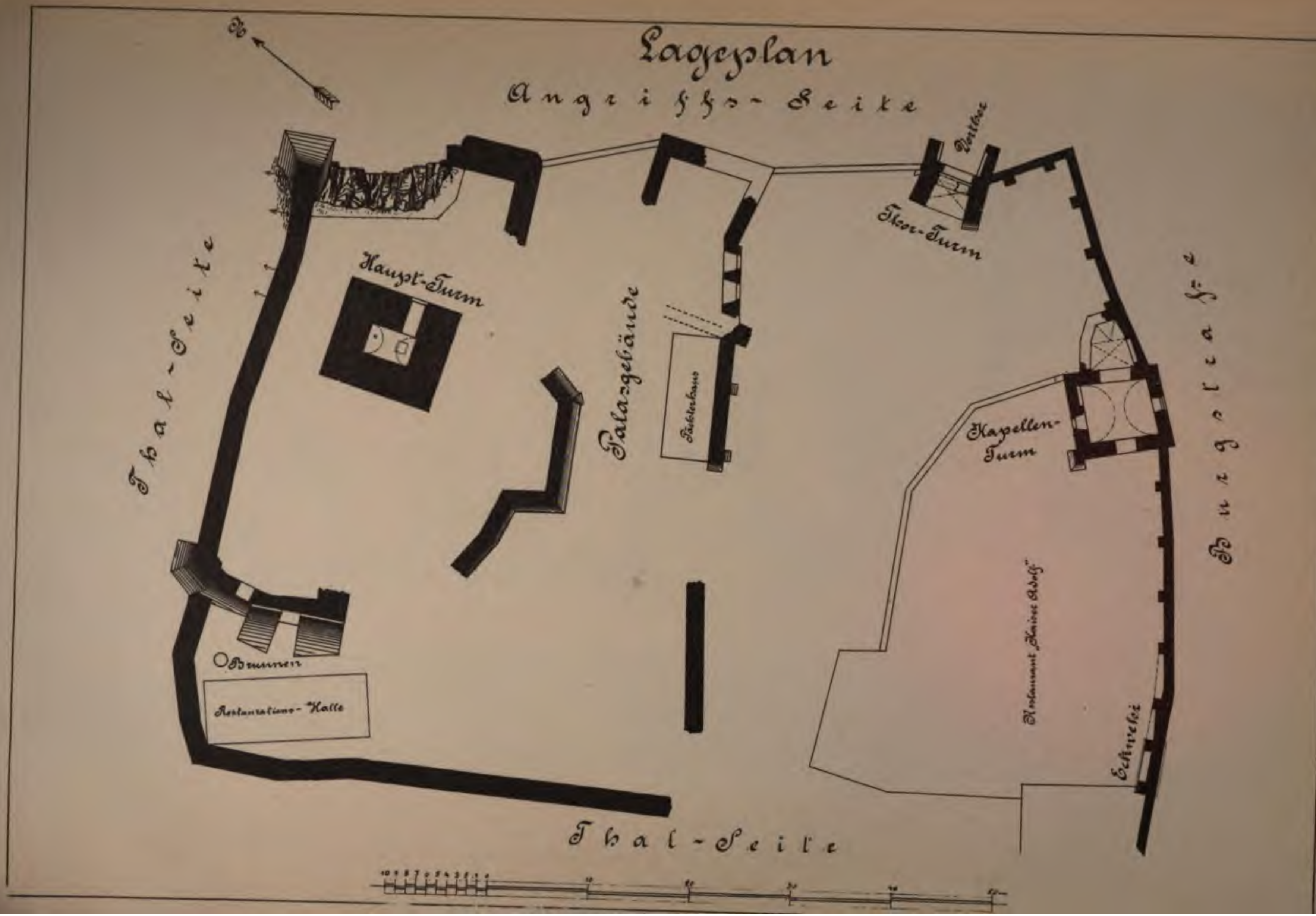
Lageplan
Angriffs-Seite
Vorthor
Thor-Turm
Haupt-Turm
Palasgebäude
Fachwerkbau
Kapellen-Turm
Burgstraße
Thal-Seite
Brunnen
Restaurations-Halle
Restaurant „Kaiser Adolf"
Thal-Seite

Schloss Sonnenberg, Burg & Thal

Durchschnitt nach C-D.
zu Tafel I

Schnitt nach C-D

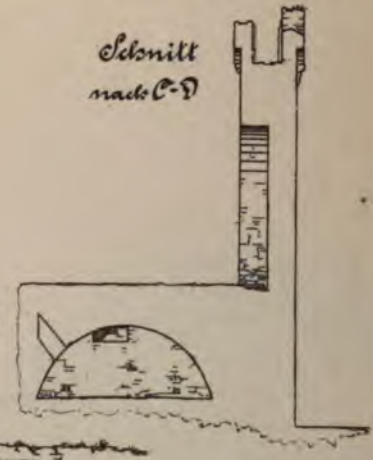

Burgkeller & Eckwehr

Grundriss

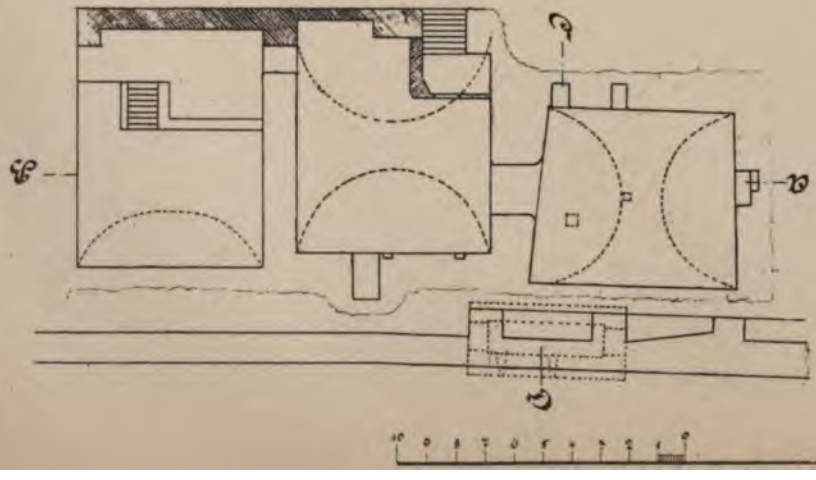

Ansicht & Schnitt nach A-B



DRUCK VON RUD. BECHTOLD & COMP., WIESBADEN
HOCHDRUCKEREI & LITHOGR. ANSTALT.

ANNALEN DES VEREINS

FÜR

ŚSAUISCHE ALTERTUMSKUNDE

UND

GESCHICHTSFORSCHUNG.

DREIUNDDREISSIGSTER BAND.

1902 UND 1903.

WIESBADEN.
KOMMISSIONSVERLAG VON RUD. BECHTOLD & COMP.
1903—1904.

Spalte

Oranier und Oranien von R. Kolb . . . . 83—87
Die verloren geglaubte Schleuse im Kloster Eberbach von P. Eichholz . . 87—88
Wallburg Heunstein bei Dillenburg von H. Behlen . . . . 115—119
Feuerlöschwesen im alten Höchst von E. Suchier . . . . 119—124

Chronik:
Altertums- und Geschichtsverein zu Herborn, Bericht von J. H. Hoffmann . . 29—32
Verein für Geschichte und Altertumskunde zu Höchst, Bericht von E. Suchier 124—127

Bücheranzeigen:
Düssell, Rechtskarte des Oberlandesgerichtsbezirks Frankfurt a. M. von G. Zedler) . . . . 89 f.
Luthmer, Die Bau- und Kunstdenkmäler des Rheingaus von M. Heymach vergl. Sp. 63/64 . . . . 127—129
Verzeichnis der Tauschvereine . . . . 90—96
Verzeichnis der Mitglieder . . . . 135—144

Nassauische Geschichtslitteratur des Jahres 1902, zusammengestellt von G. Zedler 130—136

Mitteilungen 1903/04.

Vereinsnachrichten von G. Zedler . . . . 1—3. 33—34. 73—75. 113—115

Vorträge 1902/1903:
Germanische Ansiedlungen im Koblenzer und Boppardet Stadtwalde von R. Bodewig 3—5
Limburg zur Zeit des 30jährigen Krieges von Metzen . . . . 34—35
Joh. Heidfelds Sphinx philosophica von Schlosser . . . . 36—37
Ueber prähistorische Wohnplätze in Nassau und Hessen von W. Soldan . . 75—77
Die Königswahl Adolfs von Nassau von Heymach . . . . 77—78

Verwaltungsbericht des Altertums-Museums von E. Ritterling 5—9. 37—42. 79—87. 115—120

Funde, mitgeteilt von E. Ritterling: Alpenrod 6. Braubach (mitgeteilt von R. Bodewig 10. [illegible] von demselben) 122. Höchst. Münzfund (mitgeteilt von E. Suchier) 42. Hofheim 6. 81. 115. 117. Münzfund (mitgeteilt v. E. Suchier) 121. [illegible] mitgeteilt von R. Bodewig 120. Kaltreiche 82. Langenaubach [illegible] mitgeteilt von H. Behlen) 87. Nied Münzfund (mitg. von E. Suchier) 11. Oberlahnstein mitgeteilt von R. Bodewig 11. Simmern von demselben 10. [illegible] 82. Usingen mitg. v. R. Bodewig 10. Vallendar von demselben 9. Wiesbaden [illegible] 7. [illegible] 5. 8. 40. 41. 79. 119. [illegible] 5. [illegible] 7 u. 116. [illegible] 41. [illegible] 5. 37. 79. 82. [illegible] 81. [illegible] 40. [illegible] 81. 117. [illegible] 83. [illegible] 83. 79. 116. [illegible] 7.

Miszellen:
Ueber neue Entdeckungen in Nassau und Hessen [illegible] prähistorischen Acker- und Wirtschaftsbetriebes und dessen Zusammenhang mit den Wallburgen und der alten Eisenindustrie von H. Behlen . . . . . 12—31
[illegible] Funde in und bei Wiesbaden von E. Ritterling . . . . . 43—51
Ueber die Ausgrabung eines [illegible] an das [illegible] der Brüder [illegible] und Philipp von [illegible] von [illegible] . . . . . 51—63
[illegible] im alten Höchst von E. Suchier . . . . . 63—67
[illegible] von E. Schaus . . . . . 67—69
[illegible] in Wiesbaden von E. Ritterling . . . . . 69—70
[illegible] bei Wiesbaden von H. Behlen . . . . . 89—90
Ueber [illegible] von E. Schaus . . . . . 90—94
[illegible] von P. Wagner . . . . . 94—108
[illegible] von H. Behlen . . . . . 108—112
Die Wallburg Heunstein bei Dillenburg von H. Behlen . . . . . 123—131
[illegible] von P. Wagner . . . . . 132—136
[illegible] von W. [illegible] . . . . . 136—137

Chronik:
Altertums- und Geschichtsverein zu Herborn, Bericht von J. H. Hoffmann . . 31—32
[illegible] Verein zu Dillenburg, Bericht von [illegible] . . . . . 70—72
Verein für Geschichte und Altertumskunde zu Höchst, Bericht von E. Suchier 137—138

Nassauische Geschichtslitteratur des Jahres 1903, zusammengestellt von G. Zedler 139—144

ANNALEN DES VEREINS

FÜR

NASSAUISCHE ALTERTUMSKUNDE

UND

GESCHICHTSFORSCHUNG.

DREIUNDDREISSIGSTER BAND.

ERSTES HEFT.

1902.

Mit 22 Textabbildungen, 10 lithographierten Tafeln und 1 Porträt.

WIESBADEN.

KOMMISSIONSVERLAG VON RUD. BECHTOLD & COMP.

1903.

DRUCK VON RUD. BECHTOLD & COMP., WIESBADEN.
BUCHDRUCKEREI & LITHOGR. ANSTALT.

Inhalts-Verzeichnis

des ersten Heftes.

		Seite
I.	**Vorrömische Dörfer in Braubach und Lahnstein.** Mit 4 Tafeln (I—IV) und 6 Textabbildungen. Von R. Bodewig	1—34
II.	**Niederlassung aus der Hallstattzeit bei Neuhäusel im Westerwald** (Nachtrag). Mit 1 Tafel (V). Von W. Soldan	35—41
III.	**Beiträge zur Schulgeschichte der Herrschaft Eppstein.** Von W. Diehl	42—61
IV.	**Nassauische Studenten auf Universitäten des Mittelalters.** 2. Abteilung. Von F. Otto	62—98
V.	**Die Burg der Erzbischöfe von Mainz zu Eltville.** Mit 5 Tafeln (VI—X) und 16 Textabbildungen. Von P. Eichholz	99—146
VI.	**Die Verlegung der Pfarrei Feldbach nach Dillenburg und die Einweihung der dortigen Stadtkirche.** Von M. von Domarus	147—161
VII.	**Zum Andenken an Friedrich Otto.** Mit einem Porträt. Von L. Conrady	162—188

Vorrömische Dörfer in Braubach und Lahnstein.

Von

R. Bodewig.

Mit 4 Tafeln (I bis IV) und 6 Textabbildungen.

Die früheste Nachricht von vorrömischen Funden in Braubach stammt aus der Zeit des Eisenbahnbaues im Jahre 1860. Sie fanden wenig Beachtung, und erst in den letzten 5 Jahren, als sich in Braubach eine regere Bauthätigkeit entfaltete, liess sich bei den jedesmaligen Ausschachtungen mancherlei beobachten, was über die älteste Geschichte des Ortes einiges Licht verbreiten konnte. Ein grosser Teil der vorliegenden Abhandlung enthält das Resultat dieser Beobachtungen, bei denen ich insbesondere durch Herrn Bauunternehmer Schmidt auf das weitgehendste unterstützt wurde. Die Auffindung der vorrömischen Reste in Oberlahnstein geschah erst in jüngster Zeit, und es ist sehr wahrscheinlich, dass hier in den nächsten Jahren noch eine Reihe interessanter Entdeckungen gemacht werden, da der Untersuchung ein grösseres Terrain zur Verfügung steht. Die Niederlassung in Niederlahnstein ist bis jetzt nur bei einem Hausbau beobachtet worden. Die Herren Ziegeleibesitzer Geil und Leikert stellten bereitwilligst das Terrain für die Grabung zur Verfügung. Bei der Arbeit erfreute ich mich der Hilfe des Herrn Professor Dr. Ritterling; Herr Historienmaler Franz Molitor in Oberlahnstein übernahm wieder in liebenswürdiger Weise die Zeichnung der Tafeln.

I. Wohnstätten.

Im Frühjahr 1898, als in Braubach die neue Post dem Staatsbahnhof gegenüber gebaut wurde, zeigte sich in der Tiefe von $1^1/_2$ m unter Terrain ein Mauerstück, das parallel der Gerichtsstrasse lief. Daneben fand sich eine Menge Scherben der La Tène-Zeit zusammen mit Tierknochen und Aschenresten, woraus sich schliessen liess, dass hier eine vorrömische Wohnstätte gefunden sei (Mitteil. 1898/99, Sp. 52/53). Im folgenden Jahre, als die Unterführung auf der Westseite des Bahnhofs angelegt wurde, liess sich dieselbe Beobachtung machen. Auch hier kamen in beträchtlicher Tiefe viele Scherben der La Tène-Zeit neben Knochen und Brandresten zutage. Ebenso fanden sich Bruchstücke von vielen verschiedenen Gefässen in einem Brunnen, der um dieselbe Zeit auf

der Ostseite des Staatsbahnhofs an dem Garten der Wirtschaft „zum Rheinthal“ gegraben wurde. Im Sommer 1899 wurde etwa 80 m von der Marksburg entfernt, am Nordabhange derselben ein Maueranschluss gesucht, dicht neben der alten Linde, auf einem schmalen, in den Bergabhang eingeschnittenen Plateau. Hierbei zeigten sich in der ausgeworfenen Erde Reste von frühen Gefässen, und es wurde nun auf Veranlassung des Herrn Bürgermeisters Schulte und des gerade in Braubach anwesenden Herrn Ministerialrat Soldan der Platz genauer untersucht. In der Tiefe erschienen bald mehrere Pfostenlöcher und der Boden einer Hütte mit der Herdstelle und sehr vielen vorrömischen Gefässscherben. An einem etwas höher gelegenen Punkte wurde dann noch ein Einschnitt gemacht, und auch hier kam bald eine Feuerstelle mit vielen Scherben zum Vorschein. In der Folge zeigten sich in allen Gruben, die zum Setzen von Bäumen längs des Abhanges gegraben wurden, reichlich vorrömische Scherben. Auch da, wo Wege in den Abhang eingeschnitten sind, lassen sich mit leichter Mühe am Rande derselben frühzeitige Gefässreste finden. Es ist daher anzunehmen, dass überall an den zugänglichen Stellen des Marksburghügels etagenförmig übereinander gebaute Hütten sich finden. Im Sommer 1901 wurde der Bau des Bahnhofs der Nassauischen Kleinbahn zwischen der Staatsbahn und dem Rheine begonnen. In den Fundamentgruben erschienen wieder überall vorrömische Scherben, ebenso in einem neben dem Bahnhofe angelegten Brunnenschachte. Der Befund wies unzweifelhaft darauf hin, dass wir auch hier uns im ehemaligen La Tène-Dorfe befanden. Da das ganze Terrain von der Kleinbahn überschüttet wurde, so war es wünschenswert, eine Untersuchung dort vorzunehmen, bevor das Gebiet für immer einer solchen verschlossen war. Sie geschah mit den Mitteln des Museums in Wiesbaden und mit finanzieller Unterstützung des Herrn Rentners Pfennings in Oberlahnstein. Leider konnte sie nur in geringem Umfange stattfinden, weil immer nur beschränkte Plätze zur Ver-

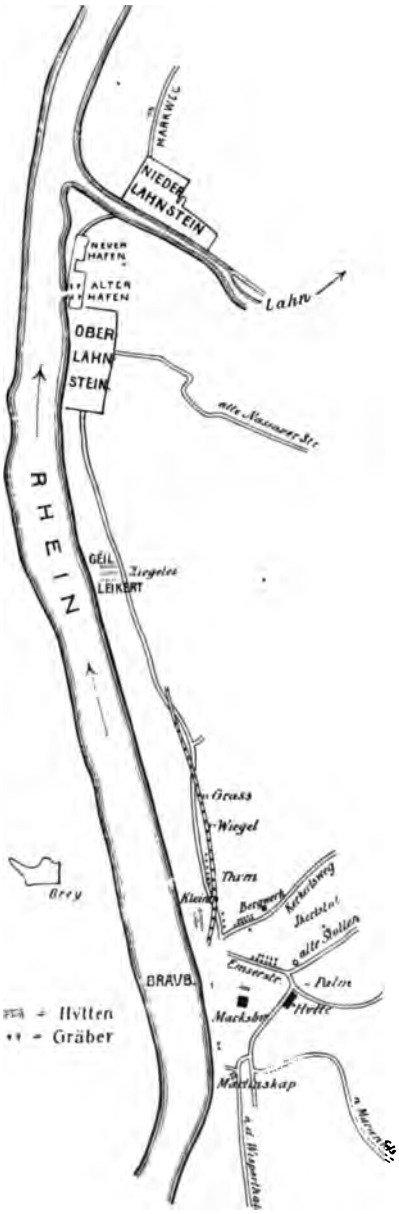

Fig. 1.

fügung standen, da in dem Terrain, wo später Geleise gelegt werden sollten, nicht gegraben werden durfte; erschwerend war auch die grosse Tiefe der vorrömischen Schicht. So mussten wir uns damit begnügen, an verschiedenen Stellen Gruben anzulegen, um vielleicht über die Ausdehnung des Dorfes nach Norden hin Aufschluss zu erhalten. Die Grabung zeigte überall das gleiche Bild. In der Tiefe von 1,30—2 m beginnt die alte Kulturschicht, die bis zu 1 m stark ist und sich von dem darüber gelagerten Boden durch ihre dunkle Färbung unterscheidet. Sie ist mit vereinzelten vorrömischen Scherben durchsetzt und findet ihren Abschluss in einer über dem gewachsenen Sandboden aufgetragenen festgestampften Lehmschicht, dem Boden der ehemaligen Hütten, der vollständig bedeckt ist mit Scherben, Holzkohlen, Steinen, Bruchstücken von Lava-Mahlsteinen und hart gebrannten Stücken von Lehmwänden. Der am weitesten südlich vorgenommene Einschnitt konnte etwas breiter angelegt werden. Die schwarze Schicht begann schon bei 1,50 m Tiefe, bei 2 m erschien der Hüttenboden auf der Westseite des Einschnittes, während nach Osten an diesen sich eine Grube anschloss. Sie war herzförmig, 3 m lang, in der Mitte 1,80, an den beiden Enden 2,50 m breit; die tiefste Stelle lag 3,20 m unter Terrain. In ihr fanden sich schwere Schiefer und Wacken, Tiergebisse, viele Scherben, Hüttenlehm, ein Stück eines Mahlsteines von lang gestreckter Form, eine halbe Thonpyramide mit Loch etc. In einem anderen Einschnitte zeigte sich die dunkle Schicht erst in einer Tiefe von 2,20 m unter Terrain, bei 3,10 m erschien der Hüttenboden mit vielen Scherben. Dieser wurde durchbrochen, und unter demselben trat eine zweite schwarze Schicht hervor, die über einem Lehmboden lagerte, der 4,15 m tief unter Terrain lag. Es war hier also nach Aufgabe der ersten Wohnstätte über derselben der Boden gleich gemacht und eine neue gebaut worden. Dasselbe war der Fall in dem nördlichsten Einschnitt, wo bereits bei 1,20 m Tiefe der glatte Lehmboden der Hütte sich zeigte. Unter dieser 20 cm starken Bodendecke lag eine Schicht von Kulturresten aller Art, insbesondere auch Hüttenlehm und viele Scherben. Der nördlichste und südlichste Einschnitt waren 200 m voneinander entfernt. Die Erwartung, nach Norden hin einen Abschluss des besiedelten Terrains zu finden, hat sich nicht erfüllt; es ist gewiss, dass auf Lahnstein zu noch eine Reihe Bauten gestanden haben muss. Dagegen lässt sich aus den Grabungen mit Sicherheit erkennen, dass auf dem untersuchten Gebiet sich Hütte an Hütte reihte, denn in keinem Einschnitte fehlten die Stücke der verbrannten Wände.

Im November 1901 wurden auch im Oberdorfe, an der oberen Marktstrasse, dicht am Westfusse des Marksburghügels, beim Graben eines Kanals die La Tène-Schicht und in ihr Scherben gefunden. Ebenfalls aus dem Südteile Braubachs sind bereits 1860 beim Bahnbau 2 Mahlsteine in das Wiesbadener Museum gekommen (Ann. III, 214). Endlich erschien im äussersten Osten Braubachs auf der Nordseite der Emserstrasse, gegenüber der Blei- und Silberhütte in der Palm'schen Sandgrube das Profil einer Wohnstätte. Sie liegt an dem Fusse des Bergabhanges und ist ein Meter tief in eine über Lehm lagernde Sandschicht eingeschnitten. Der Durchschnitt zeigt eine oben 4 m breite flache Mulde, die stark mit Scherben, Lehmbrocken, Holzkohlen und

Knochen angefüllt ist. So erstrecken sich die Spuren der vorrömischen Wohnplätze von der Höhe der Marksburg herab bis dicht an den Rhein und nach Norden hin weit in die Braubacher Gemarkung hinein.

Die inbezug auf den Bau der Hütten unzulänglichen Beobachtungen konnten ergänzt werden durch die Auffindung eines Dorfes derselben Zeit auf Oberlahnsteiner Gebiet. In Oberlahnstein wurden schon früher bei der Anlage des sogenannten neuen (nördlichen) Hafens La Tène-Scherben in einem Damme gefunden, der sich zwischen dem Rheine und dem neuen Hafen hinzieht. Er ist seiner Zeit von der Erde errichtet worden, die sich bei der Ausschachtung des alten (südlichen) Hafens ergab. Bei der Hafenerweiterung, durch die der neue (nördliche) Teil geschaffen wurde, musste ein kleines Stück des Dammes weggenommen werden, wobei sich die Scherben fanden. Sie entstammen demnach dem alten (südlichen) Hafenteile, und durch Nachfragen bei den damals am Bau beschäftigten Arbeitern liess sich noch in Erfahrung bringen, dass eine Anzahl Gräber unbeachtet zerstört worden ist, die nach den Scherben der La Tène-Zeit angehört haben. In einigen Einschnitten, die 150 m östlich des Hafens, auf der Südseite des zur Hafenmühle führenden Weges gemacht wurden, fanden sich zwar keine Hüttenreste, aber soviel vorrömische Scherben, dass das zu den Gräbern gehörige Dorf nicht weit entfernt liegen kann.

Im Anfange dieses Jahres zeigte sich eine andere Ansiedelung der La Tène-Zeit etwa halbwegs zwischen Oberlahnstein und Braubach. Sie hat mit den Gräbern im Hafengebiete nichts zu thun, denn es ist zweifellos eine grössere Strecke zwischen den beiden Fundplätzen von vorrömischen Scherben frei. Die Siedelung trat zutage in den Ziegeleien der Herren Geil und Leikert, wo in den Böschungen die Profile von Gruben mit Hüttenlehm und Scherben erschienen. Sie wurden nun längere Zeit während des Lehmgrabens in den ersten Monaten des Jahres beobachtet, und es stellte sich heraus, dass das durchgrabene Terrain in der Geil'schen Ziegelei Hütte an Hütte in dichter Folge barg. Sie reichen westlich bis dicht an den Rand der Böschung, die sich nach dem Rheinbette hin senkt und jetzt ein schmales Wiesengelände bietet. Östlich reichen sie bis in die Nähe der Landstrasse. Über dieselbe hinaus wurden keine Hütten, nur vereinzelte Scherben gefunden. An dieser Stelle beträgt so die Breite des Hüttenterrains etwa 150 m. Von Norden nach Süden konnten in der Entfernung von 300 m Hütten festgestellt werden. Nach Norden zu liegen Hütten auf dem Gebiete der Gerbsäurefabrik, nach Süden fand sich eine solche in der Südwand der Leikert'schen Ziegelei. Sicherlich aber dehnte sich das Dorf nach Norden sowohl wie nach Süden noch bedeutend weiter aus. Von diesen Hütten wurden mehrere mit Mitteln des Wiesbadener Museums untersucht. Die zuerst in Angriff genommene Wohnstätte (I) liegt 1,75 m unter Terrain und ist 40 bis 50 cm tief in den gewachsenen Lehm eingeschnitten. Sie ist viereckig, von Westen nach Osten 3,45 m lang, von Norden nach Süden 2,67 m breit. In der Längsrichtung geht mitten durch dieselbe eine Reihe von Pfostenlöchern, sämtlich kreisrund mit einem Durchmesser von 20—30 cm. Nur das westlichste Loch ist 80 cm tief in den Boden der Hütte eingeschnitten und etwas schräg nach Osten zu geneigt, während alle andern nur noch 10—20 cm tief unter den

Hüttenboden gehen. Zunächst folgen auf dieses zwei Löcher nebeneinander, beide mit einem Durchmesser von 20 cm. Hier müssen statt des einen Pfostens zwei schwächere gestanden haben. Denselben Durchmesser haben die beiden weiteren in der Reihe liegenden Löcher. Ausser diesen fand sich noch ein etwas breiteres, auch nur wenig eingeschnittenes Loch nach der Nordwestecke zu ausserhalb der Reihe. Die Richtung der Löcher zeigt, dass die Hütte ein schräg nach Norden und Süden abfallendes Dach trug. Die Balken der Seitenwände müssen unmittelbar auf der harten Lehmwand geruht haben, denn Löcher finden sich hier nicht. Auf der Südostecke der Hütte führt ein 75 cm breiter und 20 cm hoher Steg in einen unregelmässig viereckigen Raum, dessen Seiten 1,70 und 1,95 m lang sind. Er hat keine Pfostenlöcher. Der Boden beider Räume liegt in gleicher Höhe. In dem grossen Raume lagen Scherben, Knochen, Muscheln, ein Eisenmesser, ein Nagel, ein Bronzeknopf, ein Stück einer Fibelnadel und ein Spinnwirtel. In dem Nebenraum waren die Scherben zahlreicher, daneben fanden sich viele Knochen, Muscheln, Kohle, Asche, Beschlagstückchen aus Eisen und eine Bronzefibel mit Schlangenkopf der Früh-La Tène-Zeit. Nach dem Auftreten der Asche und der vielen Kohlen zu schliessen scheint der kleinere Raum als Küche, der grössere als Wohn- und Schlafstätte gedient zu haben.

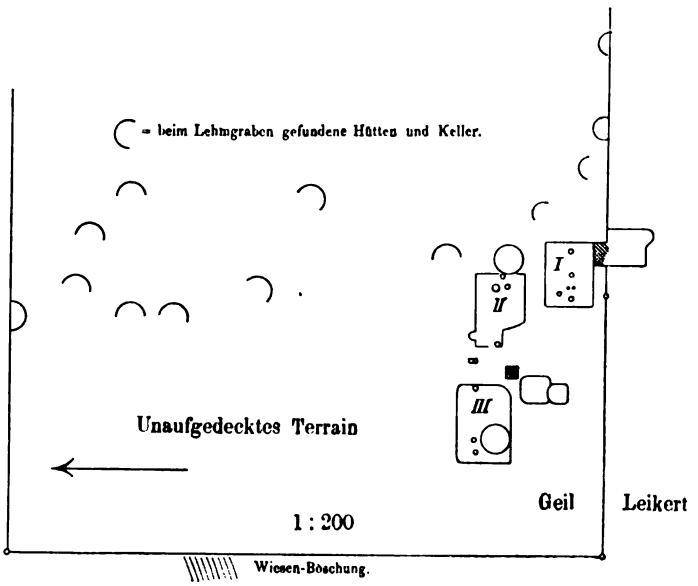

Fig. 2.

Gruben auf der Ziegelei Geil, Oberlahnstein.

Nach Norden zu schliesst sich an den grösseren Raum eine andere Hütte (II), die nur durch eine 1 m starke Lehmwand von derselben geschieden ist. Sie stimmt in der Grösse mit der früheren ziemlich überein, ist aber unregelmässiger gebaut. Der Eingang war auf der Westseite; hier ist die Hütte bedeutend schmaler als auf der gegenüber liegenden Seite, sodass es den Anschein gewinnt, als sei hier ein kleiner Vorraum gewesen. Die Pfostenlöcher liegen wieder von Westen nach Osten in der Längsrichtung der Hütte. Eins ist hart an der Westwand und 24 cm tief. Auf dem Boden hat es 22 cm Durchmesser und eine Schieferplatte, auf der der Pfosten ruhte; oben ist es 27 cm breit. Nahe der Ostwand liegen zwei Pfostenlöcher neben einander, von

denen das eine 26 cm, das andere 32 cm tief und mit einer Bodenplatte versehen ist. Hart an der Ostwand ist noch ein wenig in den Boden eingeschnittenes Loch hinter den beiden anderen. Das Dach muss auch bei dieser Hütte schräg nach Norden und Süden abgefallen sein. Neben dem Eingange ist in die Nordwand ein Loch eingeschnitten, in dem wohl ein Balken der Seitenwand ruhte; sonst sind diese auch hier auf die Lehmwand aufgelegt gewesen. Eine Anzahl Steine, die 20 cm über dem Fussboden neben der Wand lagen, können nur von dieser herabgerutscht sein und haben wohl zur Festigung der Balken gedient. Der Boden dieser Hütte liegt 25 cm höher als der der früheren. Die Ostwand ist in der Mitte durchbrochen und hat neben sich ein kleines Kellerchen, wie sie sich beim Abgraben des Lehms überall zeigten. Es sind Gruben, die aussehen, wie ein umgelegter Trichter; unten haben sie einen Durchmesser von 1,50 bis 1,80 m; nach oben laufen die Wände zusammen, sodass die Öffnung durchweg nur einen Durchmesser von 60—80 cm hat. Sie sind meist mit Hüttenlehm vollständig gefüllt, einige haben auch Scherben und andere Kulturreste. Im Innern der Hütte ist bei der Vernichtung derselben ein Schmuckkästchen zugrunde gegangen, dessen Füsse mit einer Bronzehülle umgeben waren. In gleichen Zwischenräumen von 12 und 15 cm waren drei kleine Löcher in den Boden eingedrückt, und in jedem steckte der Rest einer kleinen Bronzehülse. Bronzeplättchen mit Löchern, Bronzeknöpfchen und Ringelchen, die eben daselbst lagen, waren wohl Beschlagstücke des Kästchens. Auch eine Nähnadel fand sich dabei und eine nicht näher zu bestimmende gelbliche Masse mit 8 mm Durchmesser. Vor dem Eingange der Hütte [illegible] zwei grosse Scherben zusammen 45 cm breit, neben einander auf- [illegible] [illegible] Bruchstücke von grossen Gefässen, [illegible] ausserhalb der Hütte sich [illegible] Bruchstücke von [illegible] Gefässen, die in [illegible] werden sollten.

[illegible] genau ihrem [illegible] Ostseite [illegible] nämlich überein. [illegible] im Boden [illegible] schräg nach [illegible] mit einer [illegible] [illegible] Hütte fand sich [illegible] [illegible] [illegible]

[illegible] n. [illegible] n. Sie ist [illegible] muss [illegible] des [illegible]

Ostwärts von diesem Hüttengebiet wurden in der Nähe der Landstrasse in der Geil'schen Ziegelei, wo ein kleineres Terrain noch nicht abgeziegelt ist, Gräben gezogen. Hier erschienen drei Kellergruben dicht neben einander, alle 1,50 m tief, 10—15 cm in den gewachsenen Kies eingeschnitten und mit einem ungefähren Durchmesser von 1,50 m. Sie waren gleichfalls mit Hüttenlehm und Scherben angefüllt. Aus einer (I) wurde ein leider kopfloser Vogel aus Thon genommen. Um die grössere Grube liegen 4 Pfostenlöcher, die ebenfalls in den Kies eingeschnitten, oben 30 cm weit und unten reichlich mit Kohlen versehen sind. Jedenfalls sind aber noch mehr Pfostenlöcher vorhanden gewesen, die in dem durch das Wasser geschwärzten Boden nicht gefunden wurden. Offenbar haben hier mehrere Kellerchen in einer Hütte gelegen. So finden sich auch auf der Westseite des Ziegelfeldes zwei Kellerchen so dicht bei einander, dass sie nur zu einer Wohnstätte gehört haben können. Das Gebiet der Gruben in der Nähe der Strasse liess sich schwer untersuchen, weil hier in römischer Zeit über den ehemaligen Hütten wieder gebaut worden ist. Es fanden sich römische Scherben und ein dünnes mit Kalkmörtel versehenes Mäuerchen neben der ersten Grube, das zunächst nicht weiter verfolgt werden konnte.

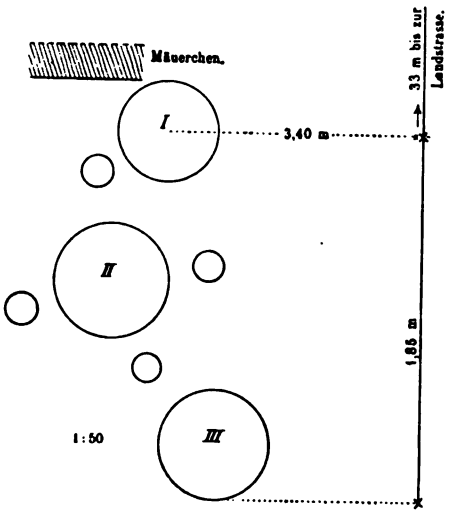

Fig. 3.
Gruben auf der Ziegelei Geil, Oberlahnstein (in der Nähe der Strasse).

Die bis jetzt gefundenen Wohnstätten waren kleine Hütten mit 3 : 4 m langen Seiten. Sie waren sämtlich Fachwerkbauten, das zeigt das Vorhandensein von Hüttenlehm in allen Einschnitten. Am Marksburghange erschienen auf der Unterseite des Plateaus mehrere tiefe Pfostenlöcher, auf der etwas höher gelegenen Seite war der 3 m breite Raum durch ein leichtes Trockenmäuerchen abgeschlossen. Sonst fanden sich keine Fundamentmauern, weder in Braubach, noch in Oberlahnstein. Das Mauerstück, das in Braubach unter der Südfront der Post liegt und bis in die La Tène-Schicht hineinreicht, ist wohl frühestens in der römischen Zeit gebaut. In Oberlahnstein trugen in der Längsrichtung der Hütten in den Boden eingelassene Pfosten das nach zwei Seiten abfallende Dach. Sie waren, wenigstens soweit sie in der Erde standen, rund, wie der Abdruck am Fussboden zeigte. Das Balkenwerk der Wände dagegen war viereckig zugehauen, das liess sich an verschiedenen Lehmstücken ersehen. Die viereckigen Balken waren auf den gewachsenen Lehmboden aufgestellt und wohl öfter mit Steinen verkeilt. Zwischen den Balken wurde ein Rutengeflecht eingeklemmt und dieses mit Strohlehm beworfen. Die Wände wurden geglättet und geweisst. Von der Färbung haben sich einige geringe

Spuren erhalten. Das Dach wurde mit Binsen oder Stroh gedeckt, wie ja das Strohdach gallischem Brauche entspricht (Caes. De bell. gall. V, 43). Der Boden war in Braubach mit aufgetragenem Lehm, der mit Sand vermischt wurde, hergestellt. In Oberlahnstein war der gewachsene Lehm geglättet und festgestampft, die Hütte stets bis zu 40 cm in den gewachsenen Boden eingeschnitten.

In den Hütten am Marksburghange zeigten sich die Spuren einer Feuerungsstätte, in dem Oberlahnsteiner Dorfe war dies, soweit gegraben wurde, nicht der Fall. Dafür lagen hier Herdstellen ausserhalb derselben vor dem Eingange. Die Herde waren mit Hilfe von Steinen hergerichtet. Neben der Hütte I scheint der Nebenraum die Küche enthalten zu haben. Auf diese Weise blieben die kleinen Wohnräume von zu starker Belästigung durch Rauch verschont; zur Erwärmung derselben dienten schwere thönerne Kohlenpfannen. [Vgl. Funde, Taf. I, 48]

Endlich gehörten zu jeder Hütte eine oder mehrere gedeckte Kellergruben, die teils im Wohnraum selbst, teils neben demselben sich befanden.

2. Gräber.

Die erwähnten frühesten vorrömischen Funde stammen aus Gräbern. Als 1860 die rechtsrheinische Eisenbahn gebaut wurde, durchschnitt man 700 m unterhalb des Ortes ein Grabfeld, aus dem einige Gegenstände in das Wiesbadener Museum gelangten, während die meisten weggeworfen wurden oder in die Erde des Bahndammes kamen. Unter den ersteren befinden sich drei geknöpfelte Fussringe. Die Bahn hat an dieser Stelle den Fuss des Bergabhanges auf einer Strecke von 60 m gerade über der Ebene des Rheinthales durchschnitten, die Gräber waren also in jenen hineingelegt. Das Grabfeld erstreckt sich aber noch bedeutend weiter auf Lahnstein zu. Im Frühjahr 1900 liess Herr Gärtner Wiegel 100 m nördlich der eben genannten Stelle einen Weinberg von etwa 20 Ruten umgraben. Das Terrain desselben ist abschüssig und steigt bis zu einer schroff abfallenden Felswand im Bergabhange. An verschiedenen Stellen fanden sich die Reste von zum Teil durch den Weinbau zerstörten Steinkistengräbern aus dem hier brechenden Schiefer. Fast alle wiesen auf Leichenbestattung, eins zeigte Leichenbrand. Dabei fanden sich eine Reihe von Scherben, die teils grossen, rohen Gefässen angehörten, teils von glatten und verzierten Flaschen und Näpfen herrührten. Nur ein kleiner Napf (Taf. I, 25) ist ziemlich erhalten. Dagegen kamen mehrere unversehrte Armringe aus Bronze (Taf. II, 2, 17, 23) und ein Ohrring oder Fingerring aus Bronzedraht zum Vorschein. Ebenso wurden zwei Schwertscheidenringe aus Eisen und ein grösserer Eisenring (Taf. III, 7) gefunden, der wohl von dem Wehrgehänge herrührt. Noch eine grössere Strecke weiter nördlich, in dem Winkel zwischen der Lahnsteiner Landstrasse und dem Wege zum Daudenstiel, 40 m nordöstlich vom Strassenstein 1,3 wurde im Oktober 1901 der Keller zum Hause des Herrn Gras ausgeschachtet. Hier fand sich 1,20 m unter Terrain ein Skelettgrab, das bereits zerstört war. Die Schiefer der Steinkiste standen nur noch teilweise aufrecht, das Skelett war grösstenteils vorhanden. Neben dem Grabe lagen Stückchen von mehreren dickwandigen Gefässen und zwei grössere Stücke von

einer Flasche mit schlankem Halse. Drei Meter nördlich von diesem Grabe erschien ein zweites Die Schiefer der Steinkiste standen an den Seiten unversehrt, das Kopfstück war nach innen gedrückt, die Decksteine abgerutscht. Auch dieses Grab befand sich 1,20 m unter der jetzigen Oberfläche. Der Kopf der Leiche lag nach Nordwesten, die Füsse nach Südosten. An der Stelle des Halses fand sich der Halsring (Taf. IV, 1) und unter ihm eine Fibel (ebd. 9), die ein Gewand am Halse geschlossen haben musste. In der Mitte des Grabes lagen 4 Armringe (2—5) aufeinander und daneben eine Gürtelschnalle (11). Am Fussende erschienen zwei geknöpfelte Fussringe (6, 7). Neben der Grabkiste, ziemlich in der Mitte derselben, wurde noch ein kleiner Ring (10) gefunden, der wohl zur Schnalle gehört. Gefässe waren bei diesem Grabe nicht. In der Richtung auf Braubach zu kamen an der Lahnsteiner Strasse, als Herr Zimmermeister Thum (Mitteil. 1901/02, Sp. 44) ein Haus baute, ebenfalls verdorbene Steinkistengräber zum Vorschein. Ziemlich erhalten waren zwei Gefässe, ein Napf und eine Flasche (I, 1, 21), die in Mainz wieder hergestellt wurden (Mitteil. 1902/03, Sp. 15, 16). Auf der Nordseite dieses Hauses, das jetzt an einen anderen Besitzer übergegangen ist, baute Herr Thum ein neues. Bei der Ausschachtung zeigte sich 5 m östlich der Landstrasse und 3 m nördlich des früher Thum'schen Hauses ein Steinkistengrab, von dem die Decksteine abgerutscht waren. In demselben fanden sich nur wenige, aber grössere Knochenstücke, wie sie bei der Verbrennung der Leiche nicht übrig zu bleiben pflegen. Das Skelett war wohl bereits verdorben. Bei demselben lagen die Schalen (Taf. I, 23, 24) in einander, von denen die eine reich verziert ist; auf denselben stand nach Angabe der Finder die kleine Flasche (I, 3) und daneben waren die Scherben einer zerdrückten grossen Flasche (I, 2). Dabei lag noch ein 53 cm langes, breites Eisenmesser mit eigenartigem Bronzegriff (III, 5) und der verzierte Bronzestift (III, 15). 3 m nördlich von diesem Grabe erschien ein zweites, das ebenfalls mit Steinen umstellt war, aber nur zum Teil in den ausgeschachteten Raum fiel. Aus demselben wurde ein eisernes Schwert mit zwei Scheidenringen und eine Lanze gehoben, von der beim Herausnehmen die Spitze abgebrochen wurde (Taf. III, 1, 2, 3, 6). Auch hier müssen nach der Lage des Schwertes der Kopf nach Nordwesten, die Füsse nach Südosten gelegen haben.[1]) Die Gräber fanden sich 1,20—1,30 m unter Terrain, doch lagen vorrömische und ein römischer Scherben bereits in geringer Tiefe im Boden zerstreut, die wohl von jüngeren, zerstörten Gräbern herrühren. Beim Bau der Turnhalle wurden früher in einem Grabe zwei massive goldene Armringe gefunden. Sie waren beide geschlossen und unverziert, von ungleicher Grösse. Der Besitzer des Terrains, Herr Gastwirt Christian Thum, hat sie an sich genommen und behalten. Als er plötzlich starb, konnte über den Verbleib der Ringe nichts mehr in Erfahrung gebracht werden. Auch beim Umgraben des Gartens der benachbarten Bahnmeisterei kamen Gefässe zum Vorschein, die aber nicht beachtet wurden. Endlich erschien ein La Tène-Grab neben dem Hause des verstorbenen Apothekers Schmidt

[1]) Herr Thum überliess den stark beschädigten Grabfund freundlichst dem Landesmuseum; er wurde in Mainz wieder hergestellt.

an der Lahnsteiner Strasse, von dem später noch die Rede sein wird, ebenso wie von Gräbern, die beim Bau des Charlottenstifts sich zeigten; aus ihnen stammt ein roher Leuchter aus Thon, jetzt im Besitze des Barons Goudin in Wiesbaden. Ein gleiches Exemplar ist im Bonner Museum. Bis jetzt erstrecken sich die Gräber an der Lahnsteiner Strasse etwa 1,2 km weit in ziemlich ununterbrochener Folge; wahrscheinlich aber gehen sie noch beträchtlich weiter auf Lahnstein zu.

Ein zweites Grabfeld der La Tène-Zeit liegt am Kerkertswege, der vom Rheine aus zwischen Rathaus und Amtsgericht an der neuen Kirche und dem Emser Bergwerke vorbei zur Höhe führt. Wie weit es sich nach dieser erstreckt, ist nicht zu sagen, weil inzwischen die hohe Schutthalde des Bergwerks sich über dasselbe gelagert hat. Gräber befinden sich zu beiden Seiten des jetzigen Weges, die meisten auf der Nordseite, wo der Bergabhang langsamer ansteigt. In diesen sind sie auf einer 40—50 m breiten Zone hineingelegt. Nach der Lahnsteiner Strasse zu sind sie bereits im Mittelalter vernichtet worden durch die Anlage der Rhynburg, die im 15. Jahrhundert bei den Kämpfen der Bischöfe Diether von Isenburg und Adolf von Nassau zu Grunde ging. Beim Bau des Kugelmeier'schen Hauses dicht neben dem Platze der Rhynburg wurden Gräber gefunden, die zunächst unbeachtet blieben; aus ihnen stammt eine grosse gelbe Flasche (I, 5) und ein Eisenmesser (III, 8). Im Hofe desselben Hauses stand neben einem Steinkistengrabe, das sich nicht untersuchen liess, eine Flasche, eine Schale und eine Schüssel (I, 4, 22, 15), daneben lagen ein Eisenmesser (III, 9), zwei geknöpfelte Fussringe und ein kleinerer trefflich gearbeiteter Armring aus Bronze (II, 8). Bei einigen Schnitten, die vor der Überschüttung durch die Schlackenhalde in das Terrain gemacht wurden, zeigten sich Spuren zerstörter Gräber und mehrere Skelette, die mit einigen Scherben auf den gewachsenen Sand gebettet waren, ohne die schützende Steinkiste; von einem Holzsarge, in dem die Leiche wohl gelegen hat, wurden keine Spuren beobachtet. Der Kopf der Skelette lag hier nach Westen, die Füsse nach Osten. Am Wege fanden sich die Gräber 1,50 m unter der Oberfläche, höher am Abhange liegen sie in geringerer Tiefe. In dem oberen Boden kamen auch einige römische Scherben und eine römische Thonfigur zutage, die vielleicht von späteren, zerstörten Gräbern herrühren, da hier der Boden durch die Anlage von Weinbergen stark durchwühlt ist.

Ein drittes Grabfeld liegt auf der Nordseite des Mühl- oder Braubachs neben der Emserstrasse. Auch hier dehnen sich die Gräber tief in den Abhang hinein; nach der Strasse zu sind sie mehrere Meter hoch von abgeschwemmtem Boden überdeckt. Von diesem Grabgebiete stammen die meisten gefundenen Gegenstände. Sie kamen fast sämtlich beim Bau der Wirtschaft zur Traube, einige auch in den Nachbarhäusern zum Vorschein. Es sind etwa 20 erhaltene Gefässe, Eisengeräte, Fibeln, Eisenringe, Glasperlen, die Reste eines Schwertes etc. In der Nähe, neben dem Hause des Schreinermeisters Baus (Mitteil. 1901/02, Sp. 44) war ein römisches Grab durch die Anlegung eines fränkischen zerstört worden. Hier herrscht zum Unterschiede von den beiden anderen Grabfeldern Leichenbrand vor. Nach Aussage der bei der Auffindung beteiligten

Personen waren die Gefässe mit den Aschenresten und Beigaben von kleinen Steinkisten umgeben.

Beim Bau des Hauses Nr. 13 (früher Göbel) in der Emserstrasse kamen zerstörte Gräber und viele Scherben zutage, die zum grössten Teile einen anderen Charakter tragen, als die in den beiden andern Grabfeldern gefundenen und die, wie auch die Art der Bestattung zeigt, einer jüngeren Periode angehören. Doch haben auch, vielleicht vereinzelt, Gräber der älteren La Tène-Zeit an der Emserstrasse gelegen.

Weiter aufwärts wurde bei einem Erweiterungsbau der Braubacher Hütte am Fusse des Pankerter Kopfes ein Grab gefunden; aus demselben befindet sich ein Bronzering in den Händen des damaligen Hüttenbesitzers Goldschmidt in Frankfurt. Auch auf der Südseite von Braubach müssen längs des Rheines La Tène-Gräber gewesen sein, denn mit den genannten Mahlsteinen kamen beim Bahnbau auch 3 Armringe von dort in das Wiesbadener Museum.

Nach dem bereits Gesagten treffen wir in den beiden ersten Grabfeldern vorzugsweise Skelettgräber, in dem dritten meist Leichenbrand.

Die Lage der Leichen ist nicht stets nach derselben Himmelsrichtung orientiert.

Die Gräber sind nicht gleich weit von einander entfernt und finden sich noch hoch am Abhange der Hügel, weil das Terrain ausgenutzt werden musste und das für den Hütten- und Ackerbau geeignete Gebiet nicht zu sehr eingeschränkt werden konnte. Es sind durchweg Flachgräber, von Hügeln findet sich keine Spur, auch würden dieselben an den Abhängen schwerlich errichtet worden sein, denn mehrere starke Regengüsse hätten sie sicher ins Thal hinab geschwemmt.

In Oberlahnstein haben Gräber des Dorfes an der Lahnmündung längs des Rheines im Hafengebiet gelegen. Sie haben wohl eine breite Strecke eingenommen, denn in den Frankengräbern am Lokomotivschuppen fanden sich La Tène-Scherben, die wohl nur von zerstörten Gräbern herrühren konnten. Das Grabfeld, das zu dem Dorfe in den Ziegeleien an der Braubacher Landstrasse gehört, ist noch nicht gefunden. Es muss ostwärts vom Dorfe nach der Höhe zu liegen. Vielleicht ist eine Notiz, nach der in der Nähe der Wenzelskapelle Skelette gefunden sein sollen, mit ihnen in Verbindung zu bringen.

3. Wege.

Der Zug der Gräber weist uns auf die Verkehrswege der Dörfer hin, denn die alten Völker errichteten an diesen die Ruhestätten der Toten, damit sie an dem Thun und Treiben der Lebenden teilnehmen könnten. Die lange Reihe der von Braubach aus nach Norden ziehenden Gräber zeigt uns, dass der Verbindungsweg zwischen den vorrömischen Orten Braubach und Oberlahnstein östlich der heutigen Strasse am Fusse des Gebirges vorüber ging. Seine Richtung bezeichnet ein die Weinberge abschliessender breiter Feldweg. Noch am Fusse des Koppenstein wurde neben diesem Wege beim Umgraben des Weinberges ein Bodenstück einer grossen römischen Reibeschale und ein kleines

Hufeisen gefunden. Das letztere, sowie eine starke Wackenlage, die sich in 1 m Tiefe fand, weisen wohl auf die Benutzung und Ausbesserung des Weges im Mittelalter hin. Auf einer Zeichnung vom Jahre 1654, die bei Gelegenheit der lang andauernden Grenzstreitigkeiten zwischen Braubach und Oberlahnstein angefertigt wurde, führt der Weg den Namen „Hochstrasse"; er geht östlich an Oberlahnstein vorbei und gemeinsam mit der aus dem Nordthore dieser Stadt kommenden Strasse bei dem alten Fährhause an die Lahn. Es ist wahrscheinlich, dass die mittelalterliche Hochstrasse die Trace des vorrömischen Weges beibehalten hat. (Die jetzige durch Oberlahnstein führende Hochstrasse hat ihren Namen erst in jüngerer Zeit erhalten.) Auch in seiner Fortsetzung nördlich der Lahn ging der vorrömische Weg wohl im wesentlichen in dem Zuge der jetzigen Landstrasse, wie besonders das gleichfalls der La Tène-Zeit angehörige Grabfeld in Horchheim beweist.

Wenige vorrömische Funde in Friedrichssegen (Ahl) und Miellen scheinen auf einen Fussweg links der Lahn auf Ems zu hinzudeuten.

Ein zweiter vorrömischer Weg ist der schon erwähnte Kerkertsweg, der vom Rheine und dem Dorfe in dem Terrain der Braubacher Bahnhöfe in ziemlich gerader Richtung am Forsthaus vorbei und durch das Braunebachthal nach dem gleichfalls vorrömischen Ems führte. Auf der Höhe, besonders da, wo er von den Feldern des Königstiels (Bademer) in den Wald eintritt, ist er von zahlreichen alten Wegerissen begleitet, die darauf hinweisen, dass die Fahrbahn im Laufe der Jahrhunderte oft gewechselt hat. Im Distrikt Preuss.-Verhau liegen in seiner Nähe neben alten Wegerissen zwei grosse flache Grabhügel, an die sich westwärts lange alte Feldraine anschliessen, die sich auf dem Waldboden als niedrige Terrainabsätze darstellen. In den Beschreibungen von Gemarkungsbegängen der Oberlahnsteiner Bürgerschaft i. J. 1600 u. 1653 wird der Weg „die Hochstrass" genannt. Er bildet auch auf einer kurzen Strecke die Grenze zwischen Oberlahnstein und Braubach und weiss von mancherlei Hader zwischen den Nachbargemeinden zu erzählen, der gewöhnlich bei den Gemarkungsbegängen ausgetragen wurde.

Ein weiterer durch die Richtung der Gräber bestimmter Weg führt im Zuge der Emserstrasse durch das Mühlthal, biegt in das Thal des Grossbachs und ersteigt den Pankerter Kopf. Noch ehe er die Schlote der Braubacher Hütte erreicht, liegt an ihm ein vereinzelter Grabhügel, dem im Distrikt „Hieweg" (Hochweg) weitere folgen. Am Hilberstiel geht er durch ein Grabfeld der Hallstattzeit und nördlich von Dachsenhausen im Distrikt „Birmenstrauch" (Nass. Ann. II, 2, 171), durch ein Grabgebiet mit vielen Hügeln, von denen der grösste einen Durchmesser von annähernd 40 m hat. In seiner Fortsetzung senkt er sich in das Thal des Mühlbaches hinab, das er bei Marienfels erreicht.

Der wichtigste Weg führte in südlicher Richtung von Braubach zur Höhe. Er geht am Ostfusse des Marksburghügels vorbei, wo an dem Bergsattel, in dem die Martinskapelle steht, ein Zugang vom Rheine aus sich mit ihm vereinigt. Dann führt er in kräftiger Steigung zum Distrikt „Neuweg". Das Gelände bietet hier mehrere übereinander gelagerte Plateaus. Da wo der Weg

das erste derselben erreicht und auf der Ostseite hart an dem steilen Abhang des Grossbachthales vorüber führt, ist er auf der Westseite durch einen Abschnittswall gesperrt, der jetzt 1,20—1,50 m hoch ist und den Graben nach Süden hin hat. Dann zieht er, von Grabhügeln zu beiden Seiten begleitet, am Hof Falkenborn vorüber, der auch auf eine lange Geschichte zurück schaut, denn in der 1. Urkunde des Codex dipl. Nass., freilich in einem Einschiebsel aus dem 10. Jahrhundert, wird bereits ein „alden Falkenburn“ erwähnt. Seine Fortsetzung geht in durchweg gerader Richtung über die Wasserscheide zwischen Rhein- und Mühlbach an Bogel und Ransel vorüber bis zum Wisperthale, und so bildet dieser Weg eine der wichtigsten Verkehrsstrassen in vorrömischer Zeit. Von seiner Bedeutung zeugen zahlreiche Grabhügel, die ihn bald einzeln, bald in grossen Gruppen zu beiden Seiten auf seiner ganzen Ausdehnung begleiten. In der eben erwähnten Urkunde des 10. Jahrhunderts wird er Retuveg (Reitweg) genannt, eine Bezeichnung, die gleichbedeutend mit „Rennweg“ auftritt und daran erinnert, dass in alter Zeit der Handelsmann mehr das Saumtier als den Wagen benutzte. Im 14. Jahrhundert wird derselbe Weg „die Hochstrasse“ genannt. (Nass. Ann. IX., 310).

Auch von Oberlahnstein aus ging in vorrömischer Zeit ein Weg über den Feldberg zur Höhe, wo er in den Braubach-Emser Weg einmündet. Als vorrömischen Weg kennzeichnet ihn ein Grabhügel und eine Abflachung, die vielleicht das zugehörige Wohnhaus enthält, auf der Kuppe westlich vom Felddistrikt Rabenstein. In römischer Zeit lag ein Bauernhaus unmittelbar an demselben im Distrikt Lahnhöll, ein anderes etwas von ihm entfernt im Distrikt Zehnthof. Im Mittelalter hiess der Weg die Nassauer Landstrasse und war durch einen Doppelwall mit Graben und ein Gebück geschützt. Vor dem dreissigjährigen Kriege wurde er am Gebück allabendlich durch Schlagbäume von den Förstern gesperrt.

4. Funde.

Unter den Funden nehmen die Gefässe und Gefässreste die wichtigste Stellung ein. Es lassen sich bei denselben etwa folgende Formen unterscheiden:

1. Flaschen (Taf. I, 1—5). No. 1 (Mitteil. 1901/02, Sp. 67 u. 1902/03, Sp. 15) hat eine Gesamthöhe von 50½ cm, wovon auf den Hals 14 cm entfallen; an der weitesten Stelle des Bauches beträgt der Durchmesser 40 cm. Der Rand ist fast rechtwinkelig nach aussen gebogen, der Boden glatt abgestrichen. Die Oberfläche ist glatt poliert und zeigt eine dunkelbraune Lederfarbe.

No. 2 ist etwas kleiner, sonst stimmt sie in der Form mit der ersten überein. Beide haben auch die gleiche Verzierung. Unmittelbar unter dem Halse sind zunächst mehrere leichte Riefen, in die gruppenweise kreisförmige Grübchen eingedrückt sind. Dann folgen zwei Zonen, die von Doppelfurchen abgeschlossen werden. In der oberen Zone schliessen sich halbkreisförmige, breite Furchen, die nach oben offen sind, zu einer Guirlande zusammen. Die Anschlussstelle hat jedesmal einen Kreis mit Punkt. Ebensolche Kreise finden sich zu einer dreieckigen Gruppe vereinigt zwischen je zwei Bogen. Die untere

Zone zeigt dieselbe Verzierung mit nach unten offenen Bogen, die sich nicht so eng aneinander anschliessen. Bei No. 2 ist oben über jedem Bogen noch ein Kreis angebracht. Die kleinere Flasche No. 3 gehört zu derselben Gruppe. Sie hat ebenfalls die Riefen unter dem Halse mit gruppenweise verteilten oblongen Grübchen, aber nur eine breite, verzierte Zone. Dafür zeigt diese abwechselnd nach oben und unten offene Kreisbogen, über denen und an deren Enden die Kreise mit Punkt angebracht sind. Eigentümlich sind dieser Flasche breite Furchen, die strahlenförmig vom Boden ausgehen und an der breitesten Stelle des Bauches enden. No. 4 kommt in der Form den drei ersten nahe; als Verzierung hat sie nur zwei Furchen ziemlich in der Mitte des Bauches. Der obere Teil der Flasche ist bis über die breiteste Stelle des Bauches poliert, ebenso ein schmaler Streifen über der Bodenfläche, die hier ein wenig ausgezogen ist und so einen kleinen Fuss zeigt. Die polierte Fläche ist braun, die nichtpolierte grau. No. 5 erscheint in etwas anderer Form; der Bauch hat in der Mitte keinen Absatz und verengert sich unten zu einer Art Fuss mit schmaler Standfläche. Verzierungen hat diese Flasche nicht, der Überzug hat eine gelbliche Lederfarbe. Auch von den Formen 1—3 kommen Bruchstücke in gelber Farbe vor mit der gleichen Verzierung.

Auf dem untersten Estrich der tiefsten Hütte auf dem Gebiete der Kleinbahn in Braubach fanden sich Stücke einer Flasche, die aussen glatt und mit einem graphitartigen Überzuge versehen ist. Der Thon ist mit Sand und Glimmerstückchen vermischt. Rings um den Bauch läuft ein Gurt von breit eingerissenen konvergierenden Linien, die sich zu Winkeln vereinigen. Keine Flasche zeigt Spuren der Drehscheibe.

2. Kelche (No. 6). Das 34 cm hohe, schlanke Gefäss ist gelbbräunlich und auf der Oberfläche glatt poliert. Der Rand geht in einem schmalen Riefen nach aussen. Der Boden hat einen sehr schmalen und niedrigen Standring, der durch eine kräftige Furche aus der Bodenfläche herausgedrückt ist. Der Kelch ist mit der Drehscheibe hergestellt und das einzige erhaltene Gefäss seiner Art. Doch kommen noch von mehreren Bruchstücke vor, auch in dunkler Farbe. Ein Fuss ist wie bei unsern Glasflaschen tief nach innen eingedrückt, sodass ein hoher Standring entsteht, bei einem andern ist derselbe nur durch eine Furche, wie bei dem erhaltenen Kelche, aus der Bodenfläche herausgedrückt. Alle zeigen die Spuren der Drehscheibe.

Töpfe. No. 7. Roh geformtes, dickwandiges Gefäss; Bruchstücke von ähnlichen, in Hausindustrie hergestellten rohen Töpfen finden sich in den Hütten häufig.

No. 8. Glattes Gefäss ohne Verzierung; nur die abgeschnittene Standfläche hat ein Gitter von eingeglätteten Linien.

No. 9. Der Topf hat eine dunkle Zone unter dem Rande und über dem Boden. Die dazwischen liegende hellere Zone ist durch eingeglättete Linien verziert.

No. 10. Das sehr glatte, mit dunkler Farbe überzogene Gefäss hat 4 verzierte Zonen. Die oberste zeigt konzentrische Kreise und ist oben durch einen Riefen, unten durch zwei Reihen kleiner Grübchen abgeschlossen, die mit einem

Rädchen eingedrückt sind. Die zweite Zone ist abgegrenzt durch je eine Grübchenreihe und enthält ebenfalls konzentrische Kreise. Die dritte hat zwischen zwei Grübchenreihen regelmässige Rechtecke von Grübchen, die mit einem Stempel eingedrückt sind. (Dieselbe Verzierung wandten in Anlehnung an die keltischen Muster die fränkischen Töpfer an.) Die letzte Zone zeigt zwischen den Grübchenreihen abwechselnd grössere und kleinere konzentrische Kreise. In den Grübchen finden sich noch Reste einer weissen Thoneinlage. Aus der Bodenfläche ist durch eine kräftige Furche ein leichter Standring herausgedrückt. Dieser ist aber so gering, dass das Gefäss doch auf der ganzen Bodenfläche steht.

Die Töpfe No. 11, 12, 13 stimmen in der gedrungenen Form überein. Sie sind alle sehr glatt; No. 13 unterscheidet sich in Farbe und Brand kaum von den Terra nigra-Gefässen. No. 12 hat in der profilierten Stelle des Halses zwei Löcher, in denen ein an den Enden rechtwinklig umgebogener Eisenhenkel steckt. Sie stehen alle drei auf der vollen Bodenfläche, die durch eine oder zwei Kreislinien verziert ist. Sämtliche Töpfe mit Ausnahme von No. 7 sind mit Hülfe der Drehscheibe verfertigt.

Das zierliche Töpfchen No. 14 ist stark beschädigt.

Schüsseln (Kumpen). Die tiefe Schüssel No. 15 hat den Rand nach aussen gebogen, den Boden schwach nach innen eingedrückt. Sie ist aussen und innen sorgfältig geglättet. Die äussere Oberfläche ist dunkelbraun, fast schwarz. Im Innern ist um den Boden eine breite dunkle Zone durch Überstreichen mit schwarzer Farbe hergestellt. Sie wird nach oben durch eine Kreisfurche abgeschlossen, über die hinaus vereinzelte Farbflecke in die zweite helle Zone hineinfallen. Diese zeigt die graue Farbe des gebrannten und nicht polierten Gefässes. In dieselbe sind von oben nach unten radienförmig breite Linien mit Farbe aufgetragen, die bis zum Anfange des Randes gehen. Dieser ist wieder dunkel; die Farbe geht auch hier in einzelnen Flecken in die helle Zone hinein. Die äussere Oberfläche hat gleichfalls einen Farbüberzug erhalten, die dunkle Färbung ist hier nicht durch einfaches Glätten hervorgerufen.

No. 15. Die grosse Schüssel hat einen ebenso profilierten Rand wie die vorige, er ist nur leicht nach aussen gebogen; der Boden ist dagegen stärker nach innen eingedrückt. Die glatte Innenseite ist gleichmässig dunkelfarbig; die Aussenseite zeigt am Rande und am Boden eine dunkle, in der Mitte eine grosse helle Zone, die durch dicht nebeneinander laufende Radien verziert ist. Die dunkle Farbe derselben ist hier durch Einglätten entstanden.

No. 16. Der Rand ist nach innen gebogen, der Boden leicht nach innen eingedrückt. Auf der Aussenseite ist der obere Teil geglättet und daher dunkelbraun, der untere Teil rauh und heller. Im Innern zeigt die Schüssel wieder die drei Zonen; die mittlere helle ist durch sechsmal je zwei nebeneinander herlaufende geglättete Linien verziert.

No. 17 ist der vorigen ähnlich, der Rand etwas stärker nach innen gebogen, der Boden schmäler und stärker nach innen eingedrückt; hier ist die Mittelzone der Aussenseite durch kräftig eingeglättete Radien verziert. Auf der einen Seite hat die Schüssel vier Löcher zum Durchziehen eines Drahtes

oder einer Schnur; sie kann also nur für trockene Gegenstände Verwendung gefunden haben. Bruchstücke von Schüsseln mit Löchern an der Seite wurden öfter gefunden. Desgleichen kamen Bodenstücke von Schüsseln zum Vorschein, die mit Löchern versehen waren. Diese Gefässe hatten als Siebe gedient.

No. 18 ist der vorigen ähnlich. Sie ist auf der Ober- und Unterseite doppelfarbig; im Innern hat die helle Zone eine Verzierung von sechsmal zwei breiten Radien.

No. 19 ist ein rauhes Gefäss mit nach innen gebogenem Rande; es steht auf der vollen Bodenfläche. Die Unterseite ist vom Feuer geschwärzt, es wurde also zum Kochen gebraucht; ein gleiches, teilweise erhaltenes Kochgefäss lag in einer Oberlahnsteiner Hütte.

No. 20 ist ebenfalls rauh, mit glatt abgeschnittenem Boden und einwärts gebogenem Rande. Die kleine Schüssel diente ursprünglich als Kochgefäss und war zur Hälfte mit Speise gefüllt ins Grab gesetzt, wie ein breiter Streifen in der Mitte des Gefässes deutlich zeigt.

Bei den beschriebenen Schüsseln sind Spuren der Drehscheibe nicht zu sehen. Ein leider nur in der unteren Hälfte erhaltenes Gefäss, das aber wohl auch als Schüssel anzusehen ist, wurde auf der Drehscheibe hergestellt. Die Wände desselben sind spiegelglatt und dünn, wie von feinen Terra nigra-Gefässen. Über dem scharfen Absatze an der breitesten Stelle desselben ist eine Wellenlinie eingeglättet.

Schalen oder Näpfe. Nr. 21. Der Boden ist in der Mitte zu einem Buckel (Omphalos) eingedrückt. Rings um diese Bodenerhebung sind im Innern kreisförmige Grübchen mit einem Kreuz in der Mitte eingedrückt. Auf der Aussenseite ist dieselbe Verzierung unter dem Rande.

No. 22. Der Boden hat in der Mitte denselben starken Omphalos; der Rand ist leicht nach aussen umgebogen. Im Innern sind auf dem Omphalos, sowie rund um denselben Kreisgrübchen mit einem Kreuz in der Mitte eingedrückt. Auf der Aussenseite ist um die Höhlung des Omphalos ein breites viereckiges Feld eingeglättet. Auf den beiden erhabenen Streifen unter dem Rande sind übereinander je sechs Gruppen von Kreisgrübchen mit Kreuz eingedrückt.

No. 23. Die flache Schale hat einen sehr wenig nach aussen umgebogenen Rand. Auf der Aussenseite ist um die Höhlung des Omphalos wieder ein viereckiges Feld eingeglättet. In der Vertiefung unter dem Rande läuft eine leicht eingedrückte Wellenlinie, die aus S-förmigen Linien zusammengesetzt ist, deren Enden übereinander liegen.[2]) Im Innern sind auf dem Omphalos Kreise mit einem Punkt in der Mitte aufgedrückt. Um den Omphalos liegen fünf durch Grübchen gebildete dreieckige Figuren, die an der Spitze durch einen grösseren Kreis mit Punkt gekrönt sind. Auch zwischen den Figuren liegt je ein grösserer Kreis.

No. 24c. Diese Schale, die der vorigen ähnlich, nur etwas niedriger ist, weist die reichsten Verzierungen auf. Auf der Aussenseite ist am Boden wieder das Viereck eingeglättet (24a). Um dieses Viereck legen sich guirlanden-

[2]) Eine ähnliche Verzierung auf einem Wiesbadener Scherben (Mitteil. 1902/03, Sp. 61, 62).

artig Kreisbogen, die durch tief eingedrückte, in der Mitte sich verbreiternde Furchen gebildet sind. Im Innern (24 b) ist der Omphalos von einer breiten Furche eingeschlossen. Auf demselben sind wieder Kreise mit Punkten eingedrückt. Um denselben zeigen sich über der Furche 7 Dreiecksfiguren, deren Grübchen ein Kreuz in der Mitte haben. Ringsum laufen 7 Doppelfurchen, die eine Guirlande bilden und an den Anschlussstellen einen Kreis mit Punkt haben. Die durch die tiefen Furchen der Unterseite entstandenen Erhebungen zwischen den Doppelfurchen sind durch eine kräftig eingerissene Wellenlinie verziert, die wieder aus einzelnen kleinen S-förmigen Linien zusammengesetzt ist.

No. 25 hat eine schmale, flache Bodenfläche; an der breitesten Stelle ist ein 2 cm breiter Gurtstreifen dicht mit eingerissenen Linien bedeckt, die sich zu spitzen Winkeln vereinigen.

No. 26. Der Rand ist nach aussen gebogen, der Boden in der Mitte leicht nach innen gedrückt; im Innern ist die Erhebung kaum zu sehen. Hier sind dafür wieder die 3 Zonen zu erkennen, von denen die mittlere mit dicht nebeneinander eingeglätteten Radien bedeckt ist.

No. 27 hat im Innern keine Verzierung; auf der Aussenseite wird der kräftig eingedrückte Omphalos von einem eingeglätteten dunkeln, viereckigen Felde umgeben; auch der obere Teil des Gefässes ist dunkel. In dem breiten helleren Streifen laufen von den Ecken des Vierecks je zwei eingeglättete, breite Linien, die nach dem Rande zu auseinandergehen.

No. 28 ist ohne Omphalos; der Rand etwas nach aussen gebogen. Auf der Aussenseite ist diese Schale unverziert; im Innern laufen durch die Mittelzone wieder viermal je zwei breite eingeglättete Linien.

No. 29 ist ohne Verzierung; der Boden leicht nach innen eingedrückt, der Rand nach innen umgebogen.

No. 30 hat flachen Boden; auf der Aussenseite laufen durch die hellere Mittelzone breit eingeglättete Radien.

No. 31. Der Rand ist nach innen eingebogen, der Boden leicht eingedrückt. Im Innern ist nur oben ein Streifen vom Rande aus eingeglättet. Auf der Aussenseite nimmt die hellere Mittelzone fast den ganzen Raum ein; die eingeglätteten Radien laufen dicht nebeneinander.

No. 32 ist ein rohes, ungeglättetes Gefäss mit breiter, flacher Bodenfläche.

No. 33 hat flachen Boden und einen etwas verdickten Rand. Im Innern laufen um den Boden zwei konzentrische Kreise. Das Gefäss ist wie alle folgenden Schalen auf der Drehscheibe hergestellt.

No. 34. Der Boden ist leicht nach innen eingedrückt, der Rand wenig nach aussen gebogen. Die beiden letzten Gefässe und die noch folgenden Schalen haben nicht mehr die braune Lederfarbe der vorhergehenden, sondern eine mehr graue, zuweilen ins Schwarze übergehende Farbe, der Brand ist schärfer.

No. 35. Die kleine Schale ist am Boden leicht eingedrückt, sodass sie auf dem scharfen Rande der Einbuchtung steht.

No. 36 und 37 zeigen im unteren Teile eine fast schwarze Farbe, wie die Terra nigra-Gefässe, denen sie auch im Brande sehr nahe kommen.

No. 37 steht auf einem schwachen Standring.

No. 38. Der Fuss steht mit der vollen Standfläche auf, der etwas verstärkte Rand hat oben eine schwache Rille.

Becher. No. 39. Der roh gearbeitete cylindrische Becher kommt aus einem Grabe an der Emserstrasse in Braubach.

No. 40 ist im oberen Teile etwas beschädigt; seine Oberfläche ist glatt. Gefunden wurde er in einer Oberlahnsteiner Hütte.

No. 40—47 sind aus Scherbenfunden in den Hütten zusammengesetzt. Der grosse Topf No. 45 erinnert in der Form an No. 8 und 10. Die Verzierungen der Töpfe No. 42—44 sollen später besprochen werden.

Amphorenartige Gefässe kommen in Gräbern und Hütten vor, aber nur in Bruchstücken. Die Wände sind 10—12 mm dick, der Thon ist stark mit Quarzkörnern vermischt. Der obere Teil ist meist geglättet und schwarz, ebenso ist die Innenseite schwarz; der untere Teil zeigt die Eindrücke des Geflechtes der Form und ist rauh gehalten. Die Ränder sind teils gerade, teils mehr oder weniger nach aussen gebogen. Stücke mit aufgelegtem Wulste, der mit Eindrücken versehen ist, auch solche mit Streifen von Eindrücken, die wohl meist nicht mit dem Finger, sondern mit einem Instrumente gemacht worden sind, finden sich reichlich. Ein Bruchstück hat zwei kleine Narben nebeneinander, ein anderes kräftigere Warzen. Henkel kommen bei keinem La Tène-Gefässe in Braubach und Oberlahnstein vor.

Über die Zeitstellung der einzelnen Gefässe lässt sich wenigstens einiges mit Bestimmtheit sagen. Nach den Grabfunden an der Oberlahnsteiner Strasse und am Kerkertswege, die, wie die Bronze- und Eisengegenstände beweisen, der älteren La Tène-Periode angehören, können wir dieser zurechnen: alle Flaschen, die Schalen No. 21—24 und die Schüssel No. 15. Flaschen und Schalen weisen dieselbe Verzierung auf: Furchen, runde Grübchen mit Kreuz und Kreise mit Punkt in der Mitte. Die eigenartigen Bogenfurchen mit Kreis an den Enden des Bogens finden sich ähnlich verwendet wie auf einem Bronzegürtel von Hallstatt (Sacken, Taf. X, 2). Auch hier sind die Furchen teils nach oben, teils nach unten offen. Der verzierte Gurtstreifen der Gefässe ist wohl als Gürtel gedacht.

Die bei den beiden Schalen No. 23, 24 auftretende Wellenlinie, die hier aus einzelnen S-förmigen Stücken zusammengesetzt ist, findet sich erst in der allerjüngsten Periode, aber ununterbrochen wieder. Auch die Kreise mit Punkt und Kreuz kommen auf den zahlreichen Scherben der Hütten nur ganz vereinzelt vor. Zu der älteren Periode gehört wohl ferner der Napf No. 25 mit eingeritzten Linien, die sich zu einem fischgrätenförmigen Bande vereinigen. Die gleiche Verzierung findet sich auf einer Flasche des Grabfeldes von Simmern bei Ehrenbreitstein. Die ebendaher stammende Flasche in Nass. Ann. 32, S. 188 hat gleichfalls Strichverzierung, bei der die Spitzen der Winkel nach oben gerichtet sind. Die mit Farbe eingetragenen Linien der Schüssel No. 15, die strahlenförmig von der Bodenzone ausgehen, kommen auch nur in der älteren Periode vor. Die Verzierung hat ihre Vorbilder auf Bronzegürteln (Sacken,

Taf. IX, 4), wo die von einem Buckel ausgehenden Strahlen den vom Boden der Gefässe auslaufenden Radien entsprechen.

Der jüngsten Periode der La Tène-Zeit lässt sich eine grössere Anzahl von Gefässen zuweisen. Beim Bau des Hauses No. 13 an der Emserstrasse in Braubach erschienen mehrere zerstörte Gräber. Dabei waren die Scherben der verschiedensten Gefässe zusammen mit einigen Stücken frührömischer Form und hartem Brande, einem Randstück mit eingedrückter Wellenlinie und einem andern mit kleinem Henkel und Horizontalrand. Die Scherben der Schüsseln und Näpfe haben stark nach innen gebogenen Rand und zeigen meist die Spuren der Drehscheibe. Es fanden sich dabei Stücke des Kelches No. 6, Bruchstücke von weitbauchigen Töpfen wie No. 12. Überhaupt gehören in diese Periode sämtliche Töpfe No. 8—14, die alle beim Bau des Hauses „zur Traube" gefunden wurden. Die glatten, tonnenförmigen Töpfe zeigten sich auch in einem Familiengrabe mit 8 oder 9 Bestattungen im Coblenzer Stadtwalde; in einem Kindergrabe lag hier daneben eine kleine, sehr dünnwandige Sigillatatasse. Ferner gehören hierher die Schalen No. 33—38. Alle diese Gefässe sind sehr glatt, haben meist dünne Wände und unterscheiden sich äusserlich von denen der älteren Zeit durch eine mehr graue Farbe. In Thon und Brand kommen sie den Terra nigra-Gefässen nahe. Ein Randstück eines Topfes mit aufgelegtem Riefen beim Beginne des Bauches ist auch in der Form einem Randstücke aus Terra-nigra ähnlich, das in einer Braubacher Hütte gefunden wurde. Als besonders charakteristisch tritt bei den meisten Töpfen und Schalen ein leichter Standring hervor. Der kräftig eingedrückte Omphalos fällt weg, die Bodenerhebung im Innern ist entweder nur sehr schwach oder überhaupt nicht vorhanden. Die Verzierungen werden auf den mit der Drehscheibe verfertigten Gefässen selten, nur der Topf No. 10 ist dafür reich verziert. Wenn die Bestimmung der Zeit, in der die Dörfer durch Brand zerstört wurden, wie später gezeigt werden soll, richtig ist, so wurden diese Gefässe etwa von 50 vor bis ungefähr ebenso weit nach Christi Geburt gebraucht.

Dasselbe vorausgesetzt, dürfen wir die in den Hütten gefundenen Scherben in ihrer Hauptmenge dem Ende des zweiten und der ersten Hälfte des ersten vorchristlichen Jahrhunderts zurechnen. Zu dieser Gruppe gehören die teilweise ergänzten Gefässe No. 40—47, die den Hütten entstammen. Besonders häufig treten Schüsseln und Schalen mit geradem oder stark nach innen gebogenem Rande auf. Die als Kochgefässe dienenden sind auf der ganzen Oberfläche rauh oder im oberen Teile geglättet, die andern sind ganz poliert. Zahlreich finden sich die durch teilweise Glättung hergestellten doppelfarbigen Gefässe mit Radienverzierung. Statt der Radien sind öfter breite Streifen eingeglättet, auch zeigen sich Streifen mit Linien abwechselnd auf demselben Gefässe (s. Fig. 4).

Mehrfach findet sich bei Schüsseln unter dem Rande ein mehrere Centimeter breiter Gittergurt eingeglättet (Fig. 4, No. 2). Beide Verzierungen sind auch auf die Terra nigra-Gefässe übergegangen. Ein schwarz gefärbter Topf aus Terra nigra von einem frührömischen Grabfelde in Coblenz hat unter dem Rande einen breiten Gurt mit sehr regelmässiger Gitterverzierung. Die Linien sind auch hier leicht eingedrückt. Eine schwarz gefärbte Schüssel hat eine dunklere und

Fig. 4. *Verzierte Scherben aus Braubach und Oberlahnstein.*

eine hellere Zone; in die letztere sind die Radien mit Farbe eingetragen. Häufiger fanden sich Bruchstücke von kleinen sehr glatten Schalen oder Tässchen, die oben glänzend schwarz mit einer Art Firniss überzogen sind. Der untere, hellere Teil hat Zickzackstreifen zwischen geraden Linien eingeglättet (s. Fig. 4, No. 13). Die als charakteristisch für die Spät-La Tène-Periode geltende Verzierung durch

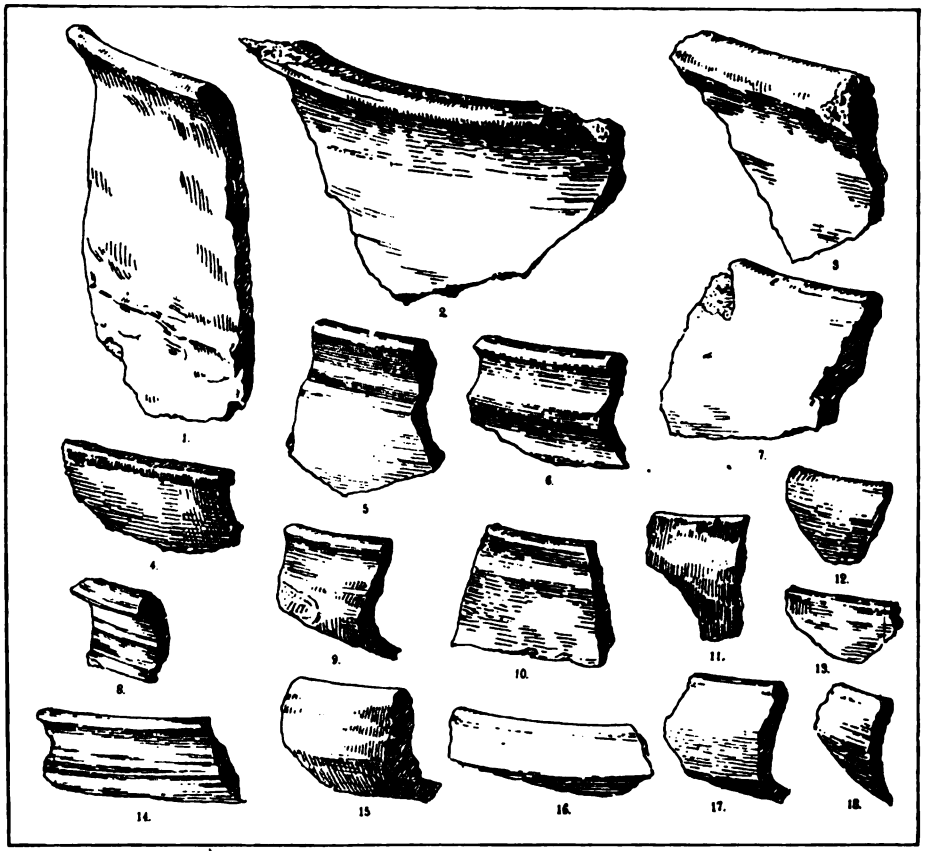

Fig. 5. *Randstücke von Thongefässen aus Braubach und Oberlahnstein.*

leicht eingerissene Linien, die den ganzen unteren Teil des Gefässes bedecken, kommt ebenfalls, wenn auch nicht gerade häufig vor.

Ein grosses Stück einer Schale aus der Palm'schen Grube in Braubach zeigte dieselben mit einem siebenzinkigen Instrumente teils gerade, teils im Bogen über das ganze Gefäss geführt. Hierzu sind auch die beiden in Oberlahnsteiner Hütten gefundenen Töpfe No. 42, 44 zu rechnen. Die Linien sind bei denselben so kräftig eingerissen, dass die Gefässe wie gerieft erscheinen. Ganz vereinzelt ist die Verzierung des Topfes No. 43 durch breite Kreise, deren Durchmesser 8 mm beträgt.

Endlich kamen in den Gruben wiederholt Bruchstücke von intensiv rot gefärbten Gefässen zum Vorschein; ein solches, wohl von einer Schüssel herrührend, zeigte die Spuren der Drehscheibe. Ein Randstück ist im Innern schwarz, auf der Aussenseite rot gefärbt; es gehört zu einem flaschenförmigen Gefäss mit kurzem Halse. Die Flaschen mit schlankem Halse gehören wohl ausschliesslich der älteren Zeit an.

Bodenstücke mit Omphalos kommen vor, aber vereinzelt und meist in flacher Form.

Eine genauere Bestimmung der in der mittleren La Tène-Zeit besonders beliebten Formen lässt sich erst nach weiterer Aufdeckung von Gräbern geben.

Eine eigene Stellung nehmen die Scherben ein, die im vergangenen Sommer in Niederlahnstein bei der Ausschachtung eines Hauses am Markwege, 400 m südlich vom Bahnhofsgebäude gefunden wurden (Mitteil. 1902/03 Sp. 51). Die Bruchstücke der rauhen Gefässe zeigen harten Brand, die Bruchfläche ist dunkelgrau, der Thon mit kleinen Schieferstückchen untermischt. Die glatten Stücke haben sorgfältig gereinigten Thon und teils lederfarbigen, teils roten oder grauen Überzug. Die letzteren Stücke gehören der Gruppe der grauen Terra nigra-Gefässe an. Mehrere Randstücke sind oben schräg abgestrichen und mit einer leichten Rille versehen, sodass der Rand oben zugespitzt erscheint. Ein Stück mit rotem Brande zeigt Horizontalrand mit zwei leichten Rillen. Als Verzierungen treten auf eingeglättete, sowie mit einem spitzen Instrumente eingerissene Linien und kräftig eingeglättete Rillen, unter denen Strichverzierung angebracht ist. Mehrere Scherben haben auf der Innenseite Drehscheibenringe. Hier fand sich auch das Bruchstück eines eingeglätteten Henkels und ein Randstück von einem kleinen Gefäss, bei dem der Rand in den Henkel übergeht.

Die Gefässreste reichen in die römische Zeit hinein; die Hütte, in der sie gefunden wurden, gehört in die jüngste La Tène-Periode.

B. Andere Fundstücke aus Thon. Aus Braubach stammt ein Spinnwirtel, bei dem zu beiden Seiten des Loches eine Linie eingedreht ist, ein etwas breiterer aus Oberlahnstein ist oben und unten durch reichlich eingedrückte Löcher verziert, ein anderer ebendaher ist ohne Verzierung. Bruchstücke von Spinnwirteln fanden sich in den Oberlahnsteiner Hütten mehrfach. Überall traten Stücke der bekannten pyramidenförmigen und durchlochten Gewichte auf, von denen hier ungewiss bleiben muss, ob sie als Gewichte oder als Netzbeschwerer gedient haben.

Ein merkwürdiges Stück aus einer Oberlahnsteiner Hütte ist ein schweres Thongerät, das aussieht wie eine runde Kuchenplatte (I, 48). Es hat einen Durchmesser von 40 cm. Auf der einen Seite geht um dasselbe ein 3 cm hoher, senkrecht stehender Rand, der aber allmählich niedriger wird und ausläuft, sodass ein grosser Teil ohne Rand ist. Die Platte ist in der Mitte 3–4 cm dick, nach den Enden zu wird sie dünner, besonders nach der randlosen Hälfte hin. Die Unterseite der Platte ist rot und rauh, die Oberseite geschwärzt und glasiert, sodass auf derselben lange Feuer gebrannt haben muss. So lässt sich das Gerät wohl nur erklären als eine Kohlenpfanne, die leicht an jede Stelle des Raumes gebracht werden konnte; die randlose Seite ermöglichte ein leichtes Wegschaffen der Asche. Keilförmige Thonstücke, die an andern Hüttenstellen von Oberlahnstein gefunden wurden, sind wohl auch Reste von ähnlichen Pfannen. In Braubach zeigten sich in der südlichsten Hütte des Bahnterrains, die am weitesten ausgehoben werden konnte, gleichfalls Bruchstücke eines solchen Gerätes.

Fig. 6. *Vögelchen.* (Nat. Grösse.)

Aus Oberlahnstein stammt der kleine Vogel Fig. 6, der den Spielzeugen ähnlich ist, die in römischer Zeit in den Kindergräbern sich finden. Er ist nicht besonders hart gebrannt und hat den gewöhnlichen lederfarbenen Überzug. Leider ist er mehrfach beschädigt und ohne Kopf. Er ist jetzt 4 cm hoch, 5 cm lang und 4 cm breit. Die Darstellung zeigt den Vogel mit leicht aufgehobenen Flügeln vor dem Erheben zum Fluge. Flügel und Brust treten kräftig heraus. Das Aufeinanderliegen der Federn ist dargestellt durch eingedrückte Halbkreise und fein punktierte Linien. Die Verzierung setzt sich auch unter der rechteckigen Bodenfläche fort. Unter dieser, aber auch auf den Flügeln finden sich in den Halbkreisen die Spuren von weissem, eingelegtem Thon. In der Mitte des Bodens ist ein Loch tief eingebohrt für einen Stift; die Figur war also auf einem anderen Gegenstand befestigt. Die mit einem Instrumente eingerissenen Halbkreise und punktierten Linien erinnern an den der jüngeren La Tène-Zeit angehörenden Topf I, 10. Dieselben Mittel, die die Verschönerung dieses Gefässes bewirken mussten, haben hier zur Herstellung der Thonfigur gedient. Auch das Gefäss hatte die weisse Thoneinlage. Ein ähnlicher, vollständig erhaltener Vogel befindet sich in der Sammlung Nessel in Hagenau (Mitt. von Prof. Schumacher). Die Figur ist wohl als Idol aufzufassen.

Der eigentümliche Gegenstand (III, 29) ist in seiner Bedeutung nicht sicher zu erkennen. Er wurde in einer Oberlahnsteiner Hütte gefunden. In Hallstatt fand er sich aus Bronze in einem Grabe und wurde nach seiner Lage am Halse von Sacken als Schmuckgegenstand gedeutet. Die sechs saugwarzenähnlichen Vorsprünge haben sämtlich ein Loch, aber nur an einer Stelle sind zwei Löcher mit einander verbunden, sodass hier eine Schnur durchgezogen werden konnte. Die andern Löcher gehen nicht durch. Man möchte den Gegenstand für eine Art Amulet halten, ein Symbol der Fruchtbarkeit. (Vgl. Mitteil. 1902/03, Sp. 62.)

C. Schmucksachen. Fibeln: Taf. IV, 9, Bronze; die äussersten der 8 Windungen der Spirale sind durch Kerbe verziert, ebenso die Sehne. Der Bügel hat an den Seiten feine Riefen, auf der Oberseite zeigt er eine tiefe Rinne; in derselben liegt schwarzer Klebstoff und in diesem nach dem

Kopfe zu eine Einlage von Korallen. Taf. II, 10: Die Bronzefibel endet mit ihrem zurückgebogenen Schlussstück in einen Schlangenkopf; die Spirale hat 4 Windungen. Es scheint, dass die für die Früh-La Tène-Zeit charakteristische Fibel noch viel später gebraucht ist, denn sie wurde in einer Oberlahnsteiner Hütte mit jüngeren Scherben gefunden. Von den Mittel-La Tène-Fibeln No. 11—14 ist No. 11 aus Bronze, die übrigen sind aus Eisen verfertigt.

Die Bronzefibel No. 15 ist vor dem Nadelhalter durch ein umgeschlungenes feines Bronzekettchen geschmückt. No. 16. Bruchstück einer Eisenfibel.

Ringe. No. 1. Zwei gleiche geknöpfelte Fussringe aus einem Grabe am Kerkertswege. Bei der Öffnung sind die Knöpfe stärker und mit eingerissenen Kreisbogen verziert. Bei den ähnlichen Ringen von dem Grabfund an der Lahnsteiner Strasse (Taf. IV, 6 u. 7) stehen bei dem einen die Knöpfe weiter auseinander als bei dem andern. Die 4 Ringe sind aus massiver Bronze.

Armringe aus massiver Bronze. No. 8. Der sorgfältig gearbeitete Ring zeigt viermal die gleiche Darstellung, anscheinend blattähnliche Gebilde mit gewundenen Fäden. Die lichte Weite beträgt 52 mm.

No. 17. An der Öffnung mit petschaftförmiger Verdickung. Auf der einen Seite derselben ist er durch eingerissene Striche verziert, die vielleicht einen bärtigen Kopf darstellen sollen; an der anderen Seite sind nur wenige Striche.

No. 23. Der Ring hat auf der Ober- und Unterseite einen scharfen Grat. An der Öffnung liegen auf jeder Seite zwei Knöpfchen.

No. 2. Dünner, geschlossener Ring ohne Verzierung.

Aus Bronzeblech über Holz gezogen sind die geperlten Armringe Taf. IV, 2, 3, 4, 5. (Mitteil. 1901/02, Sp. 105.)

Armringe aus Eisen. Taf. II, No. 4. Der Ring ist zweimal vorhanden, im Durchschnitt viereckig, vor der Öffnung etwas eingedrückt, so dass er in viereckigen Köpfchen endet.

No. 18. An dem Eisenring hängt ein kleiner Ring aus Bronze. Die kleinen Bronzeringe No. 19 und 22 haben wohl dieselbe Bestimmung gehabt; No. 22 ist durch 2 parallele Linien, die rings um die Oberseite laufen, verziert.

No. 9. An dem Ringe hängen eine Anzahl kleiner Ringelchen aus blauem Glasfluss. Diese Ringe oder Perlen kommen in verschiedenen Formen vor, wie No. 5, 6, 7 zeigen.

Der Halsring (Taf. IV, 1) ist hohl und auf dieselbe Weise hergestellt, wie die zugehörigen Armringe. Die drei Scheiben an der Öffnung sind mit Strichen verziert und mit einer Koralleneinlage versehen. Zu einem ähnlichen Halsringe oder Armringe gehört wohl auch das Bruchstück Taf. II, 3: die Verdickung an der Schlussstelle ist hier mehr kugelig; auch No. 35 gehört wahrscheinlich als Abschluss zu einem solchen Ringe.

Gürtelschnalle aus Bronze mit Ring Taf. IV, 10 u. 11. Das hintere Ende zeigt den Knopf, mit dem sie am Gürtel befestigt war; der vordere Teil biegt sich zu einem Haken um. Die Oberseite ist verziert durch Linien und

Kreise. Auch auf dem Haken ist vorn ein Grübchen, das wohl eine Einlage hatte; es ist von zwei Furchen eingeschlossen.

Taf. II, No. 25. Eisenschnalle mit Dorn.

No. 20, 21. Bronzerädchen aus einem Grabe an der Emserstrasse. Die kleinen Bronzegegenstände No. 32—40 stammen alle aus Oberlahnsteiner Hütten.

No. 32. Nähnadel, das Öhr teilweise abgebrochen.

No. 33. Verzierter Stift mit Öse.

No. 26—30. Bronzeplättchen, die wahrscheinlich als Zierrate an einem Kästchen angebracht waren.

No. 31. Würfel ohne Zeichen.

No. 37. Zierknopf.

No. 34, 35. Gewundene Drähte.

No. 36. Haken.

No. 39. Runder Draht

No. 40. Viereckiger, an der einen Seite abgeplatteter und abgerundeter Gegenstand.

No. 41. Thonperle.

No. 24. Kettchenstück aus Eisen mit feinen Ringen, das auch als Schmuck gedient haben muss.

Andere Gegenstände (Taf. III), mit Ausnahme des schon beschriebenen Gegenstandes No. 29, der Knochenstücke No. 23, 24 und des kleinen Bronzezierrates No. 15, sämtlich aus Eisen. Der letztere wurde hierher gesetzt, weil er sich bei dem Messer No. 5 fand.

Schwert (Taf. III, 1). Es ist 64 cm lang; davon entfallen $13^1/_2$ cm auf die vollständig erhaltene Angel. Die Parierstange ist stark geschweift. Die Klinge ist 5 cm breit und hat eine schwache Mittelrippe. Sie verjüngt sich allmählich im letzten Drittel. Von der Spitze fehlt ein kleines Stückchen. Etwas über die Hälfte der Eisenscheide ist erhalten. Dabei lagen die Koppelringe No. 2, 3. Seiner Form nach gehört das Schwert der früheren La Tène-Zeit an. Ein der jüngeren Periode zuzurechnendes Schwert ist nur in Bruchstücken vorhanden; es entstammt den Gräbern an der Emserstrasse. Die Angel ist vierkantig und endet oben in einen Knopf.

No. 4. Der etwas grössere Koppelring wurde in zwei Exemplaren an der Lahnsteiner Strasse gefunden; das dazu gehörige Schwert war nicht vorhanden.

No. 7. Der Eisenring von derselben Stelle gehört wohl auch zu dem Schwertgehänge.

Lanze. No. 6. Die Spitze und ein Stück der Tülle sind abgebrochen. Die letztere ist vierkantig; Ober- und Unterkante gehen in die sehr starke Mittelrippe des Blattes über.

Grosses Messer. No. 5. Es ist mit dem Griffe 53 cm lang, auf diesen fallen 11 cm. Die Klinge ist an der breitesten Stelle unmittelbar am Griffe $8^1/_2$ cm breit; erst im letzten Drittel verjüngt sie sich stark und läuft in eine scharfe Spitze aus. Der Rücken ist verstärkt und wenig geschweift. Der schwere

Bronzegriff hat das Ansehen eines zusammengedrückten offenen Armringes, der sich nach den Enden zu verdünnt und an der einen Seite in einen spitzen Knopf, an der andern in einen Ring mit Strichverzierung ausläuft.

Neben der Öffnung sind auf der äusseren Seite 6 Ösen angebracht, von denen nur 3 vollständig erhalten sind; in diesen hängt je ein Stift, der am Ende zu einem Kügelchen sich verdickt, das mit eingeritzten Kreisbogen verziert ist.

Die Klinge ist in den geschlitzten Ring eingelassen und wird an der Schneide durch einen verzierten und geschlitzten Bronzehaken festgehalten, der in einer kugeligen Verdickung endigt, die oben und unten ein kleines Nietloch zeigt. Ferner ist noch in der Mitte zwischen Rücken und Schneide, oben und unten ein Nietnagel in den Ring eingeschoben, der in eine Öse endet, in der ein Ringelchen hängt. Den hier zum Festhalten der Klinge dienenden Nieten mit Öse und Ring entsprechen auf der der Klinge gegenüberliegenden Seite des Griffes zwei ebensolche; auch geht senkrecht zu diesen neben den 6 Ösen mit Zierraten ein Loch in den Griff, in dem wohl auch ein Stift mit Öse und Ring gewesen ist.[3])

Die Verzierungen des Griffes, sowie die schwache Befestigung der Klinge scheinen darauf hinzuweisen, dass das Messer nicht für ständigen Gebrauch bestimmt gewesen ist. Es war entweder ein Zierstück oder, was wohl wahrscheinlicher ist, ein Opfermesser, das nur bei feierlichen Gelegenheiten gebraucht wurde. Vielleicht deuten auf denselben Zweck die mit dem Messer gefundenen reich verzierten Schalen (Taf. I, 23, 24).

No. 8, 9. Die mit Gefässen der älteren Periode gefundenen geschweiften Messer sind am Griffe beschädigt.

No. 10, 11. Die Messer mit geradem Rücken sind in den Oberlahnsteiner Hütten gefunden. No. 10 hat am Griffe einen Nietnagel und Reste des Holzgriffes. Ein Rest eines Messerchens ist wohl das auf Taf. IV des Grabfundes in dem Halsringe liegende Stückchen.

No. 12. Feile? Das rechteckige Gerät ist 6 mm dick und 21 cm lang; davon fallen 5 cm auf den Griff. An demselben sitzt noch der Eisenring zum Festhalten der Holzumhüllung. Riefen sind auf den vom Rost zerfressenen Flächen nicht mehr zu sehen, doch scheint die ganze Form auf eine Feile hinzuweisen. Gefunden wurde der Gegenstand in einer Oberlahnsteiner Hütte.

No. 13, 14. Daselbst kamen auch die beiden Nägel zum Vorschein; der grössere hat eine eigenartig breite Form und scheint an der Spitze beim Schmieden verunglückt zu sein; er diente vielleicht als Vorstecknagel am Rade.

No. 16, 17. Scheerenhälften von bekannter Form aus Braubacher Gräbern.

No. 18. Rundes Eisenkästchen, dessen Bestimmung nicht zu ersehen ist. An der einen Seite hält ein Stift die beiden Decken auseinander. Es stammt aus einem Braubacher Grabe.

---

[3]) Der Griff mit den Anhängseln erinnert an die bei Sacken: „Das Grabfeld von Hallstatt“, Taf. XII, 6 u. 13 abgebildeten Stücke. Das letztere zeigt die Ösen am Ringe mit Ketten und Klapperblechen, das erstere hat die unten verdickten Stäbchen in ähnlicher Form.

No. 19 und 21 wurden ebendort gefunden. No. 21 ist an der Spitze abgeplattet und mag zum Aufbiegen gedient haben. Ein ähnliches Gerät wie No. 19 ist nicht bekannt. Wozu es gebraucht wurde, ist nicht zu ersehen.

No. 20 und 26. Die Bruchstücke von dreizinkigen Haken erinnern an ähnliche Stücke aus dem Eisen-Depotfund von Körner (Zeitschr. für Ethnologie, S. 205, No. 21—23). Götze bezeichnet diese als Fleischgabeln. Ob die Zinken dem Griffende zu gekrümmt sind, lässt sich nicht entscheiden.

No. 22. Bei dem erhaltenen Haken ist dies nicht der Fall. Der Stiel ist gedreht und am Ende zum bequemeren Fassen umgebogen. Er ist so schwach gearbeitet, dass nur leichte Gegenstände mit ihm gefasst werden konnten. Kleine Stücke Fleisch vom Feuer zu holen, war er wohl geeignet.

No. 23. Kettenstück aus einer Oberlahnsteiner Hütte. An das grosse Endglied setzt sich ein runder Ring mit einem verdickten Ansatz, der vielleicht der Rest eines anderen Ringes ist, an den ein zweites Kettchen sich anschloss. Die kleinen Glieder sind in der Mitte zur Verstärkung mit einem Ringe umgeben. An das grosse Endglied muss auf der freien Seite ein anderes sich angeschlossen haben, wie die Abnutzung zeigt. Das Kettchen mag zum Aufhängen eines Topfes über dem Feuer gedient haben.

No. 24. Kettenstück mit Schlussring und mit einem dornartig auslaufenden Endgliede. Es sind noch weitere Bruchstücke von dieser Kette vorhanden.

No. 25. Das viereckige Eisenstück mit Öse am Ende hat vielleicht auch als Kettenschlussstück gedient.

No. 27. Eiserner Ring mit Schatullenschlüssel aus den Gräbern an der Emserstrasse in Braubach. Er gehört zu der Gruppe der lakonischen Schlüssel. Ein gleicher ist gezeichnet Nass. Ann. XIII, Taf. XI, 15.

No. 28. Beschlagstück mit 3 Nagellöchern.

Die bearbeiteten Knochen No. 33 und Taf. II, 42 haben wohl als Glätter gedient, der letztere ist durch Striche verziert.

Die Bestimmung von No. 34 ist nicht sicher. Er ist scharf zugespitzt und sorgfältig gerundet. Auf der einen Seite ist eine tiefe Rinne eingeschnitten. Vielleicht wurde er zum Netzestricken benutzt.

Taf. II, 43. Der eiserne Löffel mit runder Schale hat den Stiel in der Mitte winkelig gebogen; am Ende ist er in eine Öse zum Aufhängen umgebogen. (Ein ähnlicher Löffel in Zeitschr. für Ethnologie 1900, S. 204, No. 9 und O. R. Limes XIV. Pfünz, Taf. XVII, 6, wo der schwache Löffelstiel 2 Haken am Ende hat.)

5. Die Bewohner.

Auf Grund der Funde in Hütten und Gräbern können wir mit Bestimmtheit schliessen, dass Braubach während der ganzen Dauer der La Tène-Zeit in ihrer älteren, mittleren und jüngeren Periode, d. h. in der Zeit der letzten 500 Jahre vor Christi Geburt besiedelt war. Dasselbe gilt auch von Oberlahnstein. Selbstverständlich hatte das Thal auch vor dieser Zeit schon Bewohner aufzuweisen, wenn auch die Spuren derselben vorläufig noch wenig zahl-

reich sind. Aus Braubach insbesondere ist ein Gefäss der jüngeren Bronzezeit oder älteren Hallstattperiode vorhanden, das an der Emserstrasse gefunden wurde. Wahrscheinlich ebendaher stammt eine Bronzenadel, die an das Museum in Bonn gekommen ist und derselben Zeit angehört. Ebenso fanden sich in der Leikert'schen Ziegelei bei Oberlahnstein bei den letzten Grabungen Hütten mit zahlreichen Scherben, die wohl der Bronzezeit angehören, sodass wir hier wahrscheinlich eine grössere Siedelung aus dieser Periode vor uns haben. Die Untersuchung ist jedoch über einige Versuchsschnitte nicht hinausgekommen und bedarf erst einer eingehenderen Grabung, zumal über den älteren Hütten römische Holz- und Steinbauten errichtet sind, deren Boden bis nahe an die Sohle der älteren Schicht heranreicht. Zweifellos aber beginnt die stärkere Besiedelung mit der älteren La Tène-Zeit. Aus dem Befunde der Braubacher Scherben scheint hervorzugehen, dass die frühesten Hütten am Marksburghange entstanden. Es finden sich dort als Verzierung vorzugsweise die zum Fischgrätenmuster eingeritzten Linien. Ein Stück zeigt tiefe Linien zur Aufnahme einer Thoneinlage, wie sie sich im Thale nicht finden. Aber alsbald müssen auch in diesem die Bauten angelegt sein, denn es kommen in denselben reichlich Stücke der älteren La Tène-Zeit vor. Bei weitem die Mehrzahl der in den Braubacher Hütten gefundenen Scherben weist auf die mittlere und jüngere La Tène-Periode hin. Sehr häufige Verzierung durch Einglättung, Kumpen und Näpfe mit nach innen gebogenem Rande, Bruchstücke von glatten Töpfen und mit Hilfe der Drehscheibe verfertigter Gefässe beweisen dies hinlänglich. Die Hüttenspuren am Marksburghange, an der Emserstrasse, im Oberdorfe und auf dem Terrain der Kleinbahn zeigen, dass der Ort Braubach in der La Tène-Zeit ein grösseres Gebiet bedeckte als heute, und wir werden nicht fehlgehen, wenn wir annehmen, dass die Bewohnerzahl damals nicht viel geringer war als jetzt. Wie weit die südlich von Oberlahnstein liegende Siedlung sich erstreckte, lässt sich nicht angeben; weniger noch wissen wir von der Ansiedlung in der Nähe des Hafens und von der eben erst beobachteten in Niederlahnstein, deren Reste bereits in die römische Zeit hinein reichen. Dass aber die Dörfer so nahe zusammen sich finden, deutet auf einen nicht geringen Stand der Kultur in dieser Zeit.

Die Frage nach der Herkunft der Leute, die damals in solcher Zahl das Rheinthal hier bevölkert haben, lässt sich mit ziemlicher Sicherheit beantworten. Als Träger der La Tène-Kultur gelten die Kelten, die, wie es scheint, um die Mitte des ersten Jahrtausends vor Christi Geburt in grossen Schwärmen ihre gallische Heimat verliessen und jenseits der Grenzen derselben neue Wohnsitze suchten. Dass sie dabei über den Rhein gingen und tief in Germanien eindrangen, galt bereits den römischen Geschichtsschreibern für ausgemacht (Cäsar. De bell. gall. VI, 24). Sicher haben sie dann den benachbarten germanischen Stämmen den Stempel ihrer überlegenen Kultur in Anfertigung von Schmuck und in der Herstellung von Gefässen aufgedrückt. Für eine solche starke Besetzung des Rheinthales in unserer Gegend spricht auch der Umstand, dass die Funde der älteren La Tène-Zeit sich in so reicher Fülle zeigen, während von der vorhergehenden jüngeren Hallstattzeit im Thale sich kaum Spuren ge-

funden haben, die dafür reichlich auf der benachbarten Höhe erscheinen. Jene kräftige Expansion der Kelten war jedoch nicht von langer Dauer. Die kriegstüchtigeren Germanen hemmten das Vordringen neuer Stämme und drängten die Fremdlinge langsam zurück. Es blieben aber auf der rechten Rheinseite in der Nähe des Stromes Kelten wohnen, die hier, gestützt auf ihre überrheinischen Stammesbrüder und in regem Verkehr mit denselben, ihre Eigenart beibehielten, ein Verhältnis, wie es zur Zeit Cäsars am Niederrheine bei dem Stamme der Menapier bestand, die auf beiden Seiten des Flusses Dörfer und Gehöfte hatten. In gleicher Weise sind wohl auch die Kelten von Braubach und Lahnstein als eine Abzweigung der auf der anderen Rheinseite wohnenden Treverer aufzufassen. Wenn diese daher zur Zeit der bereits sinkenden Römerherrschaft die Grenzhut auf den Höhen des Taunus übernahmen, so mochte mancher von ihnen sich als Beschützer des nahen heimischen Bodens fühlen. Auf den engeren Zusammenhang zwischen dem rechten und linken Rheinufer deutet auch die völlige Übereinstimmung der Gefässe von hüben und drüben in Form und Herstellungsweise. Doch soll damit nicht gesagt sein, das die keltischen Bewohner Braubachs hier unvermischt mit germanischen Elementen in den letzten Jahrhunderten vor Christi Geburt gewohnt haben. Es ist wohl anzunehmen, dass die Ubier, die zu Cäsars Zeit nach dessen Zeugnis am rechten Rheinufer in unserer Gegend hausten, allmählich sich mit den Bewohnern der Rheinorte vermischten. Das ist um so wahrscheinlicher, als die Ubier, wie uns berichtet wird, in freundschaftlichem Handelsverkehr mit dem linken Rheinufer standen und in Kultur und Sitten sich von den Galliern kaum noch unterschieden. Daher haben wir wohl wenigstens für das letzte vorchristliche Jahrhundert eine aus gallischen und germanischen Elementen gemischte Bevölkerung mit gallischer Kultur anzunehmen, die schon deshalb den rein germanischen Stämmen verhasst war. Zu der Ansiedlung in unmittelbarer Nähe des Stromes, auf einem Terrain, das jetzt häufig der Überschwemmung ausgesetzt ist, was damals nur äusserst selten vorkam, weil die stärkere Bewaldung im inneren Germanien ein rasches Anschwellen der Flüsse hinderte, hat sicher der Fischfang beigetragen. Dafür sprechen auch die vielen Muscheln, die sich in den Hütten Oberlahnsteins und Braubachs finden. Auf Ackerbau und Viehzucht weisen gleichfalls manche Funde. Das Schwein muss im Haushalte eine besondere Rolle gespielt haben, denn Schweineknochen treten in den Hütten am stärksten auf. Ein Erwerbszweig aber zeichnet die keltischen Bewohner Braubachs vor denen Lahnsteins aus und hat wohl auch die so starke Besiedelung des ersteren Ortes mit veranlasst, das ist der Bergbau.

Er beantwortet wohl auch die Frage, die sich leicht aufdrängt, welcher Umstand gerade an der schmalen Thalstelle von Braubach eine so starke Besiedelung in früher Zeit veranlasst hat, da das Terrain weder für den Ackerbau, noch für die Viehzucht besonders günstig ist. Aus den Gräbern an der Emserstrasse wurden neben den La Tène-Gefässen auch kleine Erzstücke hervorgeholt. Als neben dem Hause des verstorbenen Apothekers Schmidt an der Oberlahnsteiner Strasse ein Keller ausgeschachtet wurde, stiess man auf ein Steinkistengrab, das die Bruchstücke weniger La Tène-Gefässe mit den Resten

des Leichenbrandes und als fernere Beigabe 75 Pfd. Erzstücke enthielt. In zwei Gräbern, die beim Bau des Charlottenstiftes, gleichfalls an der Oberlahnsteiner Strasse, gefunden wurden, lagen in dem einen 75, in dem andern 80 Pfd. klein geschlagene Erzstücke. Sie sind in Braubach verhüttet worden und zeigten dieselbe Beschaffenheit, wie die auch jetzt dort gefundenen Erze. Auch die im Weinberge des Herrn Wiegel etwas weiter abwärts gefundenen Grabstätten hatten ebenfalls Erzstücke. Endlich fanden sich beim Bau eines Hauses an der Emserstrasse (Schmidt) in der Erde kleine Häufchen von Bleierzen, die wohl auch Gräbern angehörten, da hier ein Grabfeld liegt. Die Scherben, die mit den Erzstückchen den Grabinhalt bildeten, sind wahrscheinlich nicht beachtet worden. Das können nur die Gräber von Bergleuten gewesen sein, denen man einen Teil der Schätze, die sie dem Schosse der Erde in mühevoller Arbeit entrissen hatten, mit auf die Wanderung ins Jenseits gab. Wie in den Gräbern, so fanden sich auch in den Hütten am Marksburghange Erzstückchen und ebenso in fast jeder Hüttenstelle im Thale auf dem Gebiete des Bahnhofes der Kleinbahn. Die Bewohner des Oberlahnsteiner Dorfes haben an dieser Arbeit wohl nur wenig teilgenommen, denn hier wurde in den vielen Einschnitten nur ein einziges grosses Stück Bleierz gefunden. Einige den Hütten entnommene Erze und Schlacken wurden durch Herrn Direktor Leuschner in Friedrichssegen freundlichst untersucht. Die Bleierze enthielten 62,6 % Blei und 59,2 Gr. Silber per 100 Ko.; die Kupfererze 5,1 % Kupfer und 12,4 Gr. Silber per 100 Ko. Sie entsprachen völlig den Erzen, die zur Zeit hier gewonnen werden. Die Bleischlacken weisen auf primitive Bearbeitung; sie enthalten 23,9 % Eisen und 34,8 % Blei und würden, in Mengen vorhanden, sich vorteilhaft verwerten lassen. Es ist daher kein Zweifel, dass schon lange vor Christi Geburt die blei- und silberreichen Abhänge des Taunus Beachtung gefunden haben. Das ist auch nicht zu verwundern, da die Erzgänge hier oft unmittelbar zutage treten. So berichtet beispielsweise i. J. 1768 der Amtmann Kekulé von Braubach, „dass zwischen dem Kerkertser Wald und den auf Oberlahnsteiner Gebiet liegenden Wetzlarer Hecken mitten auf dem Ackerland wohl über 400 Erzgänge sich zeigten und die schönsten weissen, grauen und grünen Bleierze dort gefunden wurden“. Die Gänge erwiesen sich übrigens später als Nester, die die auf sie gesetzten Hoffnungen nicht erfüllten. Es wäre natürlich von Interesse zu wissen, wo die Leute der La Tène-Zeit ihre Erze dem Boden entnommen haben, und es müssen von einem stärkeren Bergbau wohl auch Spuren übrig geblieben sein, zumal da die Gallier im Grubenbau wohl erfahren waren (Caes. De bell. gall. VII, 22; III, 21) und darum auch hier schwerlich nur Tagbau getrieben wurde. Eingestürzte alte Schachte und Schürfplätze finden sich in der Nähe von Braubach überall. Ihr Alter lässt sich nicht bestimmen. Sichere Zeichen uralten Bergbaues finden sich aber in dem Gebiet zwischen Emserstrasse und Kerkersweg, der alten Verbindungsstrasse zwischen Braubach und Ems. Auf der Höhe liegen hier die Felder des Ickersteles. An dem steilen Südabhange desselben, gegenüber der Braubacher Hütte, zeigen sich 4 Stollen übereinander. Der niedrigste kommt neben der Emserstrasse zum Vorschein und entstammt jüngerer Zeit. Der zweite ist

ebenfalls offen und nur mit dem Eisen bearbeitet ohne Anwendung von Pulver. Vor ihm liegt eine Halde, aus der noch in jüngerer Zeit Erze herausgenommen und verhüttet wurden. Als der Stollen in Betrieb war, hat man nur die besseren Stücke genommen und die schlechteren dem Abfall überwiesen. Bei dem Bau der Häuser Hermanni und Hammel, die unter der Halde liegen, wurden in mehr als Metertiefe viele Erzstücke gefunden und nach der Hütte gebracht. Sie waren offenbar bereits vor sehr langer Zeit von der Halde abgerutscht und sind im Laufe der Jahrhunderte von angeschwemmtem Boden überdeckt worden. In den sechziger Jahren wurde dieser Stollen noch einmal kürzere Zeit benutzt. Die beiden oberen sind jetzt schwer zugänglich und verschüttet. Der eine liegt unweit des Plateaus ca. 100 m östlich vom Dreieckstein auf dem Ickerstiel. Nur ein kleiner Teil der Öffnung ist noch frei und lässt erkennen, dass auch dieser Stollen ohne Anwendung von Pulver angelegt ist. Vor ihm ist eine nennenswerte Halde nicht zu sehen, dagegen ist der Abhang bis an den Fuss des Hügels mit Abfallsteinen bedeckt, die aus diesem und dem benachbarten Stollen gekommen sein müssen. Dieser liegt 25 m von jenem entfernt und fast in gleicher Höhe. Er ist ganz verschüttet. Beide sind auf den Bergwerkskarten als alte Stollen verzeichnet und sicher früher als der tiefere zweite Stollen. In der Nähe, dicht am Dreiecksstein, findet sich auch ein mit Gestrüpp bewachsener, zusammengestürzter alter Schacht mit starkem Aufwurf. Es ist wahrscheinlich, dass hier in der Nähe des Höhenrückens die frühesten Bergleute Braubachs ihre Erze geholt haben. In jüngerer Zeit fand der Ickerstiel wieder Beachtung. Im Jahre 1722 erteilte Ernst Ludwig zu Hessen-Darmstadt die Erlaubnis, auf dem Ickerstiel zu graben, weil dort Gänge und Adern von Kupfer sich zeigten. Auf diese Zeit kann nur der unterste Stollen zurückgehen. Die von der Emser Blei- und Silberbergwerksgesellschaft in Braubach angelegte Grube bearbeitet wieder den Ickerstiel. Dabei stiess man auch auf die von dem zweiten Stollen ausgehenden alten Gänge, die sich in ihrer vollen Länge bisher nicht ermitteln liessen. Es ist zu erwarten, dass bei der weiteren Aufschliessung der Viktorgänge, an denen die 4 Stollen liegen, auch die Spuren der ältesten Bearbeitung genauer in die Erscheinung treten, und es liesse sich immerhin hoffen, dass dabei irgend ein Gegenstand gefunden würde, der den frühesten Bergleuten angehört hat.

Erwähnt werden möge hier auch ein Schacht, der in der Nähe der Emserstrasse in der Palm'schen Sandgrube neben der dort gefundenen La Tène-Hütte sich zeigt. Er ist ca. 2 m breit und geht 5 m tief durch den hier lagernden Bimssand bis auf den Boden der Sandgrube, der in gleicher Höhe mit der Landstrasse liegt. Ob er noch viel tiefer führt, lässt sich nicht erkennen. Jedenfalls ist er schon früh angelegt, denn er beginnt erst ca. $1^1/_2$ m unter Terrain.

Im übrigen haben die Bewohner des Dorfes nicht nur Silber, sondern auch Eisen gewonnen. Über der einen Hütte, schon in der La Tène-Schicht, fand sich eine sogenannte Sau, d. h, der am Boden des Ofens übrig bleibende Rest in Gestalt eines Kuchens, der Eisenschlacke enthielt. Auch zeigten sich häufiger Eisenschlacken in den Hütten. Sie enthielten noch 43,2 % Eisen ohne Bleispuren und Stückchen von reinem Eisen. Die offenbar primitive Ausbeutung

ist ziemlich genau dieselbe gewesen wie die in den Mitteilungen (Oktoberheft 1902) besprochene bei Vallendar. Hier waren in der Schlacke 41,11 % Eisen und ebenfalls noch reines Metall. Eisenstein wird in der Umgebung von Braubach an mehreren Stellen gefunden. (Auch auf der gegenüberliegenden Rheinseite bei Boppard fand Herr Förster Bolkenius Eisensteinschlacken neben einem römischen Hause.)

Wie die Schlacken beweisen, standen die Schmelzöfen im Thal neben den Hütten des Dorfes.

Bergbau, Ackerbau und Viehzucht müssen in den Orten einen verhältnismässigen Wohlstand hervorgerufen haben, wovon die oft reich dotierten Gräber mit den mancherlei Schmucksachen Zeugnis ablegen. Die wohlhabende Frau trug nach dem Befunde des nördlichsten Braubacher Grabes ein Gewand, das auf der Brust unter dem Halse durch eine Nadel, in der Mitte durch einen Gürtel mit verzierter Schnalle zusammengehalten wurde. Hals, Unterarme und Fussgelenke waren mit Bronzeringen geschmückt, Halsring und Gewandnadel in gleicher Weise durch eingelegte Korallen verziert. Nur wenige Stücke scheinen auf religiösen Kult hinzuweisen, wie das grosse Messer mit Bronzegriff und der Thonvogel.

Wie die Orte in jener Zeit geheissen haben, ist uns nicht bekannt. Nur Braubach scheint einen altkeltischen Bestandteil in der jetzigen Namensform bewahrt zu haben. Der Name ist für unsern Ort zuerst schriftlich genannt i. J. 886 (Nass. Urkundenbuch I, 33) und zwar in der Form Bruibah, später (974) Briubach. Der erste Teil des Wortes: brau, bru wird in Verbindung gebracht mit dem englischen brow (schott. bree, brie) = Hügel, Fels. Die in fränkischer Zeit entstandene Ortsbezeichnung Bruibah würde sich alsdann anlehnen an einen bereits vorhandenen keltischen Ortsnamen, dessen Hauptbestandteil brui = Berg war. Die Bezeichnung würde auch für das am Marksburghange entstandene Dorf wohl passen.

Der Name kommt übrigens mehrfach innerhalb der Grenzen des keltischen Sprachgebietes vor. Briubahc im Niddagau, nicht weit von Königstein, wird i. J. 874 erwähnt (Nass. Urk. I, S. 29). Es giebt ein Brubach im Landkreise Trier und eins im Oberelsass, ein Brubbach im Kreise Neuwied. Ausserdem fliesst ein Braubach aus der Gegend von Nieder-Gladbach zum Wisperthal. In ähnlicher Weise sind die Ortsnamen: Brauweiler, Bez. Cöln, und Bruschied, Kreis Simmern, gebildet.

Das Braubach gegenüberliegende Brey auf der linken Rheinseite, alt bria = briga = Berg, kommt in der Namenform nahe; ebenso liegen im Kreise Neuwied die Orte: Brubbach und Breibach einander gegenüber.

An der Hand der wenigen Grabungen lässt sich einiges auch für die Geschichte der Keltenorte gewinnen. In den leichten Holzhütten Braubachs muss mehr wie einmal das Feuer seine vernichtende Wirkung ausgeübt haben, dafür sprechen die gelegentlich über Brandschutt errichteten Bauten. In der Spät-La Tène-Zeit aber ist über das Dorf eine gewaltige Katastrophe hereingebrochen, die dasselbe grösstenteils oder ganz vernichtet hat. Eine mächtige Feuersbrunst legte die dicht aneinander gebauten Holzhäuser in Asche und

verwandelte die Lehmwände derselben in ziegelartige Stücke, die von dem Brande Zeugnis ablegen. Auch die am weitesten nach Osten liegende Hütte an der Emserstrasse muss damals zerstört worden sein, wie der reiche Scherbeninhalt beweist.

Genau dasselbe Schicksal wie Braubach hat auch das Oberlahnsteiner Dorf gehabt und zwar um dieselbe Zeit, denn die Gefässreste, die in den Hütten der Geil'schen Ziegelei gefunden wurden, stimmen mit den Braubachern überein. Nun zeigten sich römische Scherben auf dem Boden der Hütten nicht, die wenigen, die zum Vorschein kamen, lagen über der La Tène-Schicht, dagegen fanden sich ein Randstück eines Terra nigra-Gefässes und vereinzelte Stücke der glatten Gefässe mit Drehscheibenringen, wie sie in den Gräbern an der Emserstrasse vorkommen. Es muss daher der Brand stattgefunden haben, als diese letzteren, die neben frührömischen Scherben sich finden, eben anfingen in Gebrauch zu kommen. Das geschah in den letzten Jahrzehnten vor Chr. Geburt, wo auf der gegenüberliegenden Rheinseite in dem Braubach benachbarten Gebiete die La Tène-Gefässe fast ganz aufhören (Westd. Zeitschr. XIX, 33 ff.).

Die Zerstörung der Dörfer fällt demnach in die letzte Hälfte des ersten vorchristlichen Jahrhunderts. Da Braubach sowohl wie Oberlahnstein gleichzeitig verschwanden, so liegt es nahe, sich nach historischen Ereignissen umzusehen, die ein solches Zerstörungswerk im Gefolge haben konnten. In der That konnte es in dieser Zeit an Anlässen zu demselben nicht fehlen. Streitigkeiten zwischen den Ubiern und den tiefer im Innern wohnenden Germanen veranlassten zum Teil Cäsar's Rheinübergänge. Im Jahre 52 konnten die Treverer an der grossen Erhebung der Gallier gegen die Römer nicht teilnehmen, weil sie selbst während der ganzen Dauer dieses nationalen Kampfes von den Germanen bedrängt wurden (De bello gall. VII, 63). Damals haben also sicher am Rheine in unserer Gegend Kämpfe stattgefunden, und dass dabei die Dörfer gallischer Kultur auf der rechten Rheinseite gefährdet waren, liegt auf der Hand. Die Kämpfe dauerten fort und führten schliesslich im Jahre 38 vor Chr. zur Übersiedelung der Ubier auf die linke Rheinseite. Im Laufe dieser unruhigen Jahre sind wohl unsere Dörfer in Brand geraten.

Nach dem Unglücke durchsuchten die Besitzer die Brandstätten und schafften alle noch brauchbaren Gegenstände hinweg, denn ausser den massenhaften Scherben, zerbrochenen Gewichten und Mahlsteinen und kleinen Bronzedrähten fand sich kaum ein erhaltenes besseres Gerät. Doch weder in Braubach noch in Oberlahnstein wurden in der Nähe des Rheines über den Aschenhaufen neue Wohnstätten errichtet, auch nicht in der späteren Zeit. Nur über einer Hütte in Braubach fand sich eine andere aus der Karolingerperiode mit Scherben von weissen, rot getupften Krügen und grauen Scherben, die durch quadratische Grübchen verziert sind. Auch diese Hütte ist durch Brand zerstört worden, wie die Lehmwandreste in der Karolingerschicht zeigen. Ihr Boden lag 1,40 m unter der Oberfläche. Zwei Pfostenlöcher derselben gingen noch 60 cm tiefer und hatten einen Durchmesser von 25 cm. Dennoch müssen noch keltische Bewohner nach dem Brande zurückgeblieben sein, die die glatten, auf der Drehscheibe verfertigten Gefässe an der Emserstrasse hinterlassen haben, deren Formen der

jüngeren La Tène-Zeit angehören. Sie haben sich der römischen Kultur anbequemt, wie auch die Eisensachen den römischen Einfluss zeigen. In ihnen haben wir die Bewohner Braubachs unmittelbar vor und nach Christi Geburt zu sehen. Jedenfalls haben diese es für zweckmässiger gehalten, ihre Hütten weiter ostwärts nach der Höhe zu anzulegen. Für Oberlahnstein fehlen noch die glatten Töpfe und Vasen, dagegen sind bereits die Wohnplätze römischer Zeit östlich von den alten keltischen nachgewiesen, jedoch gehören die bei der kurzen Untersuchung gefundenen wohl einer etwas späteren Periode an. Ihre Behandlung muss einer anderen Arbeit vorbehalten bleiben. Schon jetzt aber können wir sagen, dass die alten Kulturstätten zu keiner Zeit verlassen worden sind, und dass neben Schutt und Ruinen stets fleissige Menschen ihre Hütten aufbauten und den Kampf ums Dasein rüstig aufnahmen.

Niederlassung aus der Hallstattzeit bei Neuhäusel im Westerwald.

(Nachtrag.)

Von

W. Soldan.

Mit einer Tafel (V).

Im Spätherbste v. J. beabsichtigte ich, nach vollständiger Freilegung der Tenne des grossen Gebäudes auf der Nordseite des Fichtenkopfes (Bd. XXXII, Taf. V) alle offengelegten Pfostenlöcher durch Wiedereinsetzen von Pfosten zu markieren, sie dadurch zu konservieren und auch den Grundriss der ganzen baulichen Anlage dem Besucher sichtbar zu machen. Ich hatte dabei zugleich die Absicht, noch vor der Berichterstattung die bereits begonnene Revision der Pfostenlöcher durch sorgfältige Freilegung ihrer Sohlen auch noch bei den letzten zum Abschluss zu bringen. Aber die gegen Mitte Oktober des vorigen Jahres eintretenden heftigen und andauernden Regengüsse erzwangen damals einen jähen Abbruch der Arbeiten. Ich konnte deshalb das im Spätherbst 1901 notgedrungen Unterlassene erst im Sommer dieses Jahres, nach bereits erfolgter Berichterstattung nachholen. Ueber die Ergebnisse der betreffenden Untersuchungen, die in der ersten Hälfte des Juni dieses Jahres ausgeführt wurden, gestatte ich mir nun, in Nachstehendem Bericht zu erstatten.

Die Untersuchungen hatten vor allem eine Vervollständigung des Grundrisses durch das Aufdecken acht weiterer Pfostenlöcher zur Folge. Ich werde bei Besprechung der Einzelheiten auf sie hinweisen. Andererseits mussten aber auch einzelne allerdings nur sehr kleine Verschiebungen von Pfostenlöcherfluchten durch genauere Ermittelung der Pfostenlöchersohlen bei der Revision festgestellt werden. Bei dieser Revision war immer mit möglichster Genauigkeit die Frage zu beantworten: Wo hat der betreffende Pfosten in dem während der zweijährigen Dauer der Untersuchung durch Witterungseinflüsse und wiederholtes Ausräumen allmählich weiter gewordenen Pfostenloch denn wirklich gestanden? Ueber das die Beantwortung dieser Frage vorbereitende Verfahren habe ich mich in meinem vorjährigen Berichte auf Seite 159 schon im allgemeinen ausgesprochen. In den hier vorliegenden Einzelfällen halfen kleine Vertiefungen in der Lochsohle, Eigentümlichkeiten einzelner Partien der Lochwände, von der

Verkeilung herrührende Thonbrocken u. s. w. in der Regel unschwer jene Stelle finden. In Zweifelfällen, wenn das Loch durch die oben erwähnten Einflüsse erweitert war, aber die gleichfalls erwähnten Einzelanzeigen fehlten, half eine geometrische Konstruktion mit Benutzung der Nachbarpfostenlöcher, da die bei Neuhäusel und seitdem auch an anderen Orten gemachten Erfahrungen gezeigt haben, dass die Pfostenlöcherfluchten, wenn nicht, wie bei der Westfront des grossen Baues, besondere Gründe für eine Abweichung von der Regel vorlagen, gerade Linien sind. Wie wenig bedeutend die Abweichungen des ursprünglichen und des revidierten Plans sind, davon kann man sich übrigens ein Bild machen, wenn man den ursprünglichen Plan (Bd. XXXII, Taf. V) unter sorgfältiger Festhaltung der Messlinien *B Q Q*$_1$ *A* und *B O*$_1$ *I. II. III. IV.* durchpaust und die Pause so auf den dieselben Messlinien zeigenden revidierten Plan legt, dass die Messlinien sich decken.

Bei Markierung der Südfront (1, 7) durch Einsetzen von Pfosten in die Pfostenlöcher wurde folgendermassen verfahren. Den Anfang bildete eine nochmalige Untersuchung der Pfostenlöcher 1 und 7. Dabei zeigte sich bei Pfostenloch 1, dass der in eine frühere Wohngrube *h* (Taf. V, 2) eingesetzte Pfosten, wie eine kleine Vertiefung in der Sohle erkennen liess, 30—40 cm weiter östlich in der Linie 1, 62 seinen Platz hatte. Bei 7 war die tiefste Stelle hart an der Südwestwand und das senkrechte Aufsteigen, sowie die Härte dieser Wand veranlassten mich, den Markierungspfosten gerade hier einzusetzen. Nachdem nunmehr bei 1 und 7 an den genau bestimmten Stellen Pfosten eingesetzt waren, wurden die Mittelpunkte ihrer Köpfe durch eine straff gespannte Schnur miteinander verbunden. Sie lief, wie mit dem Senkel bestimmt wurde, über die tiefsten Stellen der Löcher 2, 3, 5 und 6 weg. Nur bei Loch 4 zeigte sich eine kleine Abweichung nach Süden. Aber diese Abweichung war so unbedeutend, dass durch eine kaum merkliche Neigung des eingesetzten Pfostens nach Norden auch der Mittelpunkt seines Kopfes in die Linie 1, 7 gebracht werden konnte. Ich liess deshalb auch die Pfosten der Löcher 2 bis 6 so fest stampfen, dass bei allen die Mittelpunkte der Pfostenköpfe in der Linie 1—7 liegen. Bemerken muss ich noch, dass bei den Pfostenlöchern 3 bis 6 die tiefsten Stellen, wo die Markierungspfosten eingesetzt wurden, hart an der Südwestwand sitzen.

Bei Markierung der Ostfront (1, 62) bildeten die revidierten Pfostenlöcher 1 und 62 die Grundlage. Hier trat ein neues Pfostenloch 59 hinzu und die Sohle des bereits stark abgenutzten Pfostenlochs 60 rückte um ca. 30 cm nach Norden. Eine Verschiebung der Fluchtlinie konnte bei 1, 86 so wenig festgestellt werden, wie bei 1, 7.

Die Markierung der Nordfront (7, 86) erforderte besondere [illegible] von vornherein schon ziemlich [illegible] waren und [illegible] starke Abnutzung [illegible] nicht vermieden werden konnte. [illegible] das seit seiner [illegible] war. [illegible] das ich [illegible] Nachbargrube 99

auffand, die üblichen Vertiefungen in der Sohle bei 63, 64, 66 und 43 und das Pfostenloch 67, das von seiner Aufdeckung im Jahre 1900 an unter dem Schutze der aus der benachbarten Cisterne ausgehobenen Erde gelegen hatte. Bei der Festlegung der Flucht wurden die Pfostenlöcher 17 und 67 in derselben Weise benutzt, wie bei der Südfront die Löcher 1 und 62. Dabei stimmte alles so gut, dass ich kein Bedenken mehr trage, an dem Schnittpunkt der Nord- und der Ostflucht, bei 86 ein Pfostenloch in den Plan fest einzutragen, obwohl es wegen einer darüber sitzenden schönen Buche noch nicht ausgegraben ist. Bei der Revision der Nordflucht zeigte es sich auch, dass das auf Taf. V neben p_2 eingezeichnete Pfostenloch, das seither schon wegen seiner Lage und geringen Tiefe nur mit Misstrauen betrachtet wurde, kein Pfostenloch, sondern eine etwa ca. 70 cm breite seichte Grube ist. Ihre Untersuchung führte zur Entdeckung des neuen Pfostenlochs 30, welches das Nordende der Fluchtlinie 6, 30 bildet, die die Wassergrube mit Abfluss (cf. XXXII, Taf. V) an ihrer Westseite berührt. Das Pfostenloch 65 passt nicht in die Nordflucht. Es gehört vielleicht, wie 78, einem noch nicht aufgedeckten älteren Bau an.

Die Revision der Pfostenlöcher der Westfront erschien mir wünschenswert, weil dieselbe unregelmässig verläuft, ihre Ausgrabung somit Schwierigkeiten bietet und ausserdem die Humusdecke hier so stark ist, dass nur durch tiefes Graben über die ehemalige Stellung der Pfosten Klarheit gebracht werden kann. Aber trotzdem ergaben sich hier für den neuen Plan gegenüber dem vorjährigen nur zwei unbedeutende Verschiebungen. Das Pfostenloch 13 erscheint 40 cm nach Norden, das Pfostenloch 14 aber 30 cm nach Süden gerückt. Dagegen lassen die im Juni l. J. hier, in der Flucht 6, 30 und auch östlich von ihr vorgenommenen Nachuntersuchungen über die innere Gliederung des Baus, allerdings immer noch mit einer gewissen Reserve, interessante Schlüsse ziehen. Da fällt zunächst die Flucht der Pfostenlöcher 24—34 auf. In ihr sind 45 und 34 neu; in sie rückt auch das Pfostenloch 46 ein. Dagegen scheidet 48 aus ihr aus und rückt in eine zweite Flucht 48—51 ein. Die Pfostenlöcher 24, 47, 46, 45, 44 und 34 gehörten wohl ursprünglich der Nordwand des älteren Baus (Bd. XXXII, S. 163 etc.) an, dessen Tenne unter der jüngeren Tenne an den doppelt schraffierten Stellen überall gefunden wurde. Sein Kern bildete wohl ein viereckiges Haus mit den Ecken 3, 6, 24, 34. Mit ihm in unmittelbarem Zusammenhang stehend lag nach Westen hin ein weiterer Bau mit den Ecken 6, 7, 13 und 25. Das viereckige Haus und der Anbau bildeten zugleich die ältere bauliche Anlage. In ihr lag eine besondere Feuerstelle mit Zugloch in der Südostwand und die Grube mit künstlichem Wasserabfluss. Diese Anlagen wurden aber auch nach Vergrösserung des ganzen Baus und Vorschieben zweier Wände nach Norden und Osten beibehalten, denn über der älteren Tenne liegt auch in ihm die jüngere. Die Feuerstelle und die Grube mit künstlichem Abfluss wurden durch die Veränderung nicht berührt, denn die jüngere Tenne lässt diese Gruben frei. Nicht ohne Interesse ist auch die Lage der beiden Pfostenlöcher 19 und 32. Sie halbieren die gegenüberliegenden Seiten 6, 24 und 3, 34. Sollten die beiden Pfosten vielleicht den Firstbalken des Daches getragen haben? Dann fände auch die in den Felsgrund hineingearbeitete Ver-

tiefung 85 eine natürliche Erklärung in der Annahme, dass hier eine Stütze des Firstbalkens gestanden habe. Vielleicht sass auch eine solche bei 35, denn dies Loch fällt in den ersten schon im Herbst 1899 gezogenen Versuchsgraben und ist durch wiederholtes Zuwerfen und Wiederausräumen stark abgenutzt. Der diesem Hause sich anschliessende gleichalterige Bau war vielleicht durch zwei Zwischenwände 20, 22, 11 und 21, 23, 12 in drei Räume geteilt, deren südlicher, grösserer, an die Grube mit künstlichem Abfluss sich anschloss. Seine Tenne war mit besonderer Sorgfalt hergerichtet, auch liessen sorgfältiger konstruierter Wandverputz und Reste feinerer Gefässe vermuten, dass er in beiden Perioden vielleicht als ein bevorzugter Raum angesehen worden sei. Die beiden Pfostenlöcher 52 und 53 und das bei der Nachuntersuchung noch weiter aufgedeckte Loch 54 lassen vermuten, dass dem älteren Bau nach Norden hin noch ein von drei Pfosten gestützter Vorbau angeschlossen war. Solche Vorbauten scheinen in vorgeschichtlicher Zeit üblich gewesen zu sein. Sie finden sich bei Neuhäusel noch an der Nordostecke des hier besprochenen grossen Gebäudes mit den Pfostenlöchern 68, 69 und 70, wo auch noch eine Vorschiebung der Tenne stattgefunden hat, vielleicht auch noch auf seiner Südfront mit den Pfostenlöchern 83 und 84, und bei dem grösseren Gebäude in der Waldecke nächst Neuhäusel.[1]) Sie finden sich auf dem Mont Beuvray[2]), und ich habe sie neuerdings auch an einem grösseren, wohl germanischen Gebäude am Schrenzer bei Butzbach gefunden. Gehören auch die Pfostenlöcher 52, 53 und 54 einem solchen Vorbau an, so hat er im Anfang an der freien Nordwand des älteren Gebäudes gestanden und ist dann vielleicht in den Hof aufgenommen worden, der nach der Erweiterung hier später eingerichtet werden musste. Die Pfostenlöcherflucht 48, 51 und das im Juni d. J. noch aufgedeckte Pfostenloch 49 scheinen in das hier besprochene Pfostenlöchersystem nicht zu passen. Vielleicht gehören sie einer noch älteren Anlage an. Dass eine solche vorhanden war, beweisen die nahe liegenden Gruben *b* und *c*, die von den beiden bis jetzt aufgedeckten Tennen, der älteren sowohl als der jüngeren, überzogen waren. Vergleicht man die vier Aussenfronten des grossen Gebäudes miteinander, so muss auffallen, dass die Süd-, Ost- und Nordfront geradlinig verlaufen, die Westfront dagegen eine Einbuchtung zeigt, die bei den Pfostenlöchern 13 und 14 ihre tiefste Stelle hat. Schon in meinem vorjährigen Berichte habe ich mich auf Seite 163 dahin ausgesprochen, dass bei dem erweiterten Gebäude die Anlage eines Innenhofs notwendig geworden sei. Dieser Innenhof musste naturgemäss auf die Nordseite des älteren, bei der Erweiterung beibehaltenen Hauses, also hierher verlegt werden. Ich erlaube mir deshalb, die Vermutung auszusprechen, dass hier auf der Westseite ein Thor in diesen

[1]) Nass. Annalen Bd. XXXII, S. 156 u. 157 und Taf. IV.

[2]) Bulliot, Fouilles du Mont Beuvray, Plan am Anfang von Band II, 20 B. u. 28.

Innenhof führte und zwar durch eine Thorhalle mit den Pfosten 13, 25 und 14, 26. Der Innenhof war viereckig und umstellt auf der Westseite von den 4 Pfosten der Flucht 24—28, durch die das Thor 25, 26 führte, auf der Südseite von den 6 Pfosten der Flucht 24, 34, über die der Vorbau 52, 54 ca. 3 m vorsprang, auf der Nordseite durch die 6 Pfosten der Flucht 28, 41 und auf der Ostseite von den 4 Pfosten 39, 40, 41 und 84, von denen die drei zuerst genannten zu der Umfassung des grösseren Saales gehören, den ich schon in meinem vorjährigen Berichte hier angenommen habe. Schon in meinem vorjährigen Berichte habe ich mich ferner darüber ausgesprochen, dass ich in dem Vorhandensein der oberen (jüngeren) Tenne an dieser Stelle gegen die Annahme eines Innenhofes keinen Widerspruch mehr sehen kann.

Bemerkenswert sind auch die Ergebnisse der Nachuntersuchung der tennenlosen Stelle an der Nordwestecke, die von den Pfostenlöchern 17—64, 64—75, 27, 15 und 15—17 umstellt ist. In meinem vorjährigen Berichte (Nass. Ann. Bd. XXXII, S. 163) habe ich mich dahin ausgesprochen, dass in diesem Raume von 62 □m Grundfläche vielleicht ein Stall für die Haustiere zu suchen sei. Wenn sich bei der Nachuntersuchung im Juni herausstellte, dass an Stelle des auf dem früheren Plane neben p_2 eingezeichneten Pfostenlochs eine seichte aber ziemlich breite Grube 99 einzutragen und das betreffende Pfostenloch 30 in den Schnittpunkt der beiden Fluchten 17, 86 und 6, 30 zu setzen sei, so bedeutet das keinen Widerspruch gegen diese Annahme. Eine gewisse Bestätigung erfährt sie aber durch die zwischen diesem tennenlosen Raume und der benachbarten Cisterne angestellten Nachuntersuchungen. Bei den früheren Untersuchungen fand sich in der westlichen Spitze der Cisterne auf der Bimssandböschung eine Steinsetzung und in ihrer Nähe war die auf der Nordseite des Hauses vorspringende Tenne, welche westlich von Pfostenloch 64 abbricht, mit Steinen verstärkt. Bei der Nachuntersuchung fand sich bei Pfostenloch 64 der Abschluss der Tenne gerade so wie früher, aber von hier zog in flachem Bogen eine seichte, in den Boden vertiefte Mulde von im Anfang ca. $1^1/_2$ und dann ca. 1 m Breite bis zu der Stelle des Cisternenrandes, wo früher die Steinsetzung gefunden wurde, und die horizontale Sohle dieser Mulde war mit kleinen, nicht aneinander stossenden unbehauenen Plättchen von Taunusschiefer belegt. Es war also dafür Sorge getragen, dass das an der Stelle, wo die Steine sassen, wohl durch Vermittelung einer Holzpritsche aus der Cisterne geschöpfte Wasser auf bequemstem Weg über einen geplätteten Gang zu der tennenlosen Stelle gebracht werden konnte. Das wäre aber, wenn hier der Stall gelegen hätte, eine Einrichtung gewesen, wie man sie selbst bei einem modernen Bauernhof nicht besser hätte treffen können.

In meinem vorjährigen Berichte (Nass. Annalen Bd. XXXII, S. 161 etc. und Taf. V) habe ich die Vermutung ausgesprochen, dass im Nordosten des Baus ein grosser Saal lag. In dieser Vermutung konnte auch die Nachuntersuchung von diesem Sommer mich nicht irre machen. Das Gerippe der Wände dieses Saales bildeten die Pfosten: 64 bis 86 nach Norden,

86—58 nach Osten, 58—39 und 41—75 nach Süden und 39—41, sowie 75—64 nach Westen. Nach Osten, bis an den steilen Abhang heran, der hier nach der Thalschlucht des Platzer Bachs steil abfällt, war ein Vorbau mit den Pfosten 68—70 vorgeschoben, vor dem sich eine Verbreiterung der Tenne gut erhalten hat. In der südöstlichen Ecke des Saales fand sich eine Erhöhung der Tenne um rund 20 cm, die hier südlich der grössten der beiden in die Tenne eingeschnittenen Gruben ein erhöhtes Podium von 26 □ m Fläche bildete. Nach beiden Teilen der Tenne, der höher- und der tieferliegenden, konnte man direkt aus dem Innenhofe und von dem Vorbau aus gelangen. Bezüglich der beiden soeben erwähnten, in die Tenne des Saales eingeschnittenen Gruben habe ich mich früher dahin ausgesprochen, dass die grössere eine Feuerstelle und die kleinere ein damit in Verbindung stehender Vorratsraum gewesen sei. Ich kann diese Vermutung nur wiederholt aussprechen. Weiter habe ich in meinem vorjährigen Berichte (Nass. Annalen Bd. XXXII, S. 162) die Hypothese aufgestellt, dass in den in den Boden der grösseren Grube eingeschnittenen vier Pfostenlöchern einst vier Pfosten sassen, die über das Dach hinausragten und selbst ein Dach trugen, das vor Sonne und Regen schützte, aber zugleich auch durch einen zwischen beiden Dächern befindlichen freien Raum dem Rauch den Abzug gestatteten. Für diese Hypothese möchte ich jetzt neue Belege beibringen.

In meinem vorjährigen Berichte konnte ich auf ähnliche Einrichtungen hinweisen, die ich an älteren Häusern für industrielle Zwecke, nämlich alten Siedhäusern von Salinen und alten Eisengiessereien beobachtet habe und konnte weiter auf mündliche Beschreibungen Bezug nehmen, die mir von alten niederländischen Bauernhäusern gemacht worden waren. Und wenn mir, wie das wiederholt geschah, der Einwand begegnete, dass ein so schmaler und verhältnismässig hoher Bau unmöglich die nötige Stabilität gegen Wind besessen haben könne, so durfte ich darauf aufmerksam machen, dass man sich ja durch eine Verbindung jenes schmalen und hohen Gebäudes mit dem Gebälke des Dachstuhls habe helfen können. Die im Juni vorgenommene Nachuntersuchung zeigte aber auch, in welcher Weise hierbei die vorhandene Dachkonstruktion auszunutzen war und bald darauf erfuhr ich auch aus dem lebendigen, durch vorzüglich gezeichnete Skizzen erläuterten Berichte eines Reisenden, dass man das thatsächlich auch in gewissen Gegenden so auszuführen pflegt.

Bei jener Nachuntersuchung fand ich nämlich am Nordende der Grube neben der Feuerstelle, noch in derselben, aber ihrem oberen Böschungsrand nahe, das Pfostenloch 42. Es liegt genau in der Verbindungslinie der beiden Pfostenlöcher 62 und 77 und von beiden gleich weit entfernt. Waren aber die Pfosten 62 und 77 die Auflager eines Balkens der Dachkonstruktion, etwa des Firstbalkens, so war der Pfosten 42 an der zur Unterstützung dieses Balkens geeignetsten Stelle angebracht. Dieser Balken zog dann aber zwischen den Pfosten 79 und 80 der Ueberdachung der Feuerstelle so durch, dass man den einen durch Anlehnen von Süden, den anderen durch Anlehnen von Norden mit ihm und damit den ganzen Bau mit der Hauptdachkonstruktion in feste Ver-

bindung bringen konnte. Weiter erzählte mir Ende September d. J. Herr Historienmaler Cremer in Düsseldorf, dass in Slavonien, wo er lange Zeit gereist war und Studien zu seinem Werke über die Geschichte der Malerei gemacht hatte, die Abfuhr des Rauchs bei grösseren Bauernhäusern thatsächlich so eingerichtet ist, wie ich bezüglich des grössten Raums in dem Neuhäuseler Hallstatthaus vermute und zeigte mir ausserdem auch an einigen vorzüglich und zugleich mit grosser Genauigkeit ausgeführten Zeichnungen, dass die zur Rauchabfuhr dienenden Holzschlote mit ihren weit vorspringenden Dächern mit der Dachfirst verbunden sind.

Weiter muss ich noch bemerken, dass auch im vorigen Winter bei der Wassergrube mit künstlichem Abfluss die unterirdische Sickeranlage wieder tadellos funktioniert hat. Im Juni war die Grube wieder vollständig trocken.

Die auf Taf. V des vorjährigen Berichts schraffiert gezeichneten älteren Gruben 1, 2, 4, 5, 6, 7, 8, 9, die von den Tennen bedeckt sind, habe ich bei dem hier beigegebenen Plan nur in Umrissen eingetragen. Auf die mutmassliche Bedeutung einzelner habe ich mir unter Hinweis auf den in vorstehendem gemachten Vorbehalt auch in dem Plan durch eingeschriebene Worte aufmerksam zu machen gestattet.

Beiträge zur Schulgeschichte der Herrschaft Eppstein

aus den ältesten Pfarr-Kompetenzbüchern und anderen Quellen des 16. und 17. Jahrhunderts.

Von

W. Diehl.

Über die Herrschaft Eppstein werden in dem Grossh. Hessischen Haus- und Staatsarchiv zu Darmstadt zwei Kompetenzbücher der einzelnen Pfarreien aufbewahrt, deren Betrachtung für die Kirchengeschichte des genannten Gebietes von grosser Bedeutung ist. Das erste, betitelt „Verzeichnus der kirchen und kirchen gütter in der herrschaft Eppstein", ist ein Teil des grossen Kompetenzbuches, das der Darmstädter Superintendent Peter Voltzius (1555—1578), zu dessen Diözese die Herrschaft Eppstein gehörte, im Anfang seiner Amtswirksamkeit, im Jahre 1557 nämlich, über die sämtlichen ihm unterstellten Pfarreien angelegt und, durch spätere Nachträge und Korrekturen erweitert, jahrelang als Handexemplar benutzt hat. Es ist von Herrn Archivdirektor Frhr. von Schenk im Archiv für hessische Geschichte und Altertumskunde, Band XV, S. 644—660, zum Abdruck gebracht. Das andere, betitelt „Verzeychnus aller Pfarrherrn, Pfarrhen und Pfarrhgefelle in der Herrschaft Eppstein von inen übergeben ao 1568", das erstmalig im Zusammenhang mit diesem Aufsatz in der Anlage mitgeteilt wird, ist 11 Jahre später als das erstgenannte niedergeschrieben. Es verdankt seine Entstehung einem auf Anregung des Landgrafen Wilhelm von Hessen-Kassel hin auf der ersten Generalsynode gefassten Beschluss, der nach dem Abschied vom 21./6. 1568 bestimmte, dass jeder Superintendent „alle Pfarren in seinem Bezirck und darbeneben einer jeden Pfarren einkommen an geldt, Frucht, Wiesen, Acker, Garten underschiedlich verzeichne, auch ob hiebevor wass mehr darzu gehorett, und darvon entwendett, durch wen dass beschehen, und wo itziger Zeit solcher Abzugk zu befinden, Item wem die Collatur einer jeden Pfarren zustehe, auch wass itziger Zeitt vor Pfarhern uff den Pfarren residiren, wie alt ungeferlich und wess geschicklichkeit ein jeder sey, wie er heisse, woher er burtig, und wer seine Eltern seien, und dass ein jeder Superintendens solch verzeichnuss zwischen hier und Michaelis verfertige, und alssdan zu demselben Synodo so

zu Cassel umb dieselbe Zeit sein sol vorpringe". In der Erledigung dieses Auftrags entstand unser „Verzeychnus", das einem aus der Kanzlei des Landgrafen Ludwig zu Marburg stammenden, in Abteilung V. 1, Conv. 4a des Staatsarchivs aufbewahrten Fascikel „Acta Synodalia de annis 1568—1572" eingefügt ist. Es ist eine Kopie der von den einzelnen Pfarrern in der ersten Hälfte des September 1568 an verschiedenen Tagen niedergeschriebenen und dann zusammengestellten Verzeichnisse, anscheinend von der Hand des Superintendenten Voltzius stammend. Beide Kompetenzbücher behandeln z. T. dieselben Dinge, das eine knapp, das andere ausführlicher, daneben hat jedes der beiden besondere Partien, die dem anderen fehlen. Dadurch ergänzen sie sich, geben uns die Möglichkeit, über manche Fragen Klarheit zu bekommen, die bei der Betrachtung nur eines Kompetenzbuchs unlösbar erscheinen und bieten überdies noch manchen interessanten Beitrag zur Lokalkirchengeschichte. Es sei mir gestattet, auf Einzelnes hinzuweisen.

Als Voltzius sein Kompetenzbuch von 1557 zusammenstellte, bestand für ihn die Herrschaft Eppstein aus 11 Pfarreien. Die Namen derselben sind: Massenheim, Delkenheim, Wallau, Diedenbergen, Nordenstadt, Igstadt, Medenbach, Breckenheim, Lorsbach, Eppstein und Oberliederbach. Diese Einteilung ist nach diesem älteren Kompetenzbuch ein Ergebnis der Reformation. Vor der Reformation gab es nach ihm noch ausser diesen 11 Pfarreien eine Pfarrei Niederliederbach und eine Pfarrei Langenhain. Erstere hat man bei Gelegenheit der Visitation von 1535, die unter der geistigen Führung Adam Krafts ins Leben trat, zu Oberliederbach, letztere zu Lorsbach „gestossen" und dadurch aus 4 mässig besoldeten Pfarreien 2, eine gut und eine mittelmässig besoldete, gemacht. Das Kompetenzbuch von 1568 beweist nun, dass die Visitatoren etwas ähnliches noch mit einer dritten Pfarrei, mit Diedenbergen, vornahmen. Da sie allein einen Pfarrer nicht ernähren konnte, gab man im Einverständnis mit Königstein ihr und dem königsteinischen Orte Marxheim zusammen, der keineswegs blos „Filial" war, einen gemeinsamen Pfarrer. Bei diesem Zustand blieb es sogar, wie nebenbei erwähnt sein soll, bis 1591, dem Todesjahr des letzten Marxheim-Diedenbergener Pfarrherrn, Johannes Clausius, da man infolge von Streitigkeiten zwischen Hessen und Königstein, von denen unten die Rede sein soll, Diedenbergen von Marxheim loslöste und es mit dem jedesmaligen Inhaber der Wallauer Schulstelle als Pfarrer selbständig besetzte. In Wirklichkeit gab es also von der Reformation bis zum Jahre 1591 nur 10 selbständige Pfarreien in der Herrschaft Eppstein. Erst das Jahr 1591 hat die Zahl 11 vollgemacht, die für Voltzius schon 1557 vorhanden war, weil er in dem den Diedenbergener Pfarrer vorwiegend unterhaltenden Marxheim nur ein Filial von Diedenbergen sah. Ausser diesen Aufklärungen über die Zahl der Pfarreien gibt das neue Kompetenzbuch sehr erwünschte Beiträge zu der gerade in der Herrschaft Eppstein nicht leicht zusammenzustellenden Series Pastorum. Wir erfahren, dass Delkenheim in Sylvester Richardus, Igstadt in Johannes Piscator, Breckenheim in Conrad Leucius (Lucius), Medenbach in Balthasar Maurus, Lorsbach in Johannes Bender, sowie Diedenbergen in einem Ungenannten andere Pfarrer bekommen haben, als 1557 die

„Pfarr regierten", und dass von den 1557ern nur (der bereits 1538 daselbst vorkommende und 1580 gestorbene) Philipp Weicker in Nordenstadt, Johannes Schauermann in Oberliederbach und Johannes Reinfarth von Wallau (seit 1551 da) noch 1568 auf ihren alten Pfarreien sassen. Von einer Pfarrei in der Herrschaft auf die andere versetzt ist nur Johannes Piscator, der die damals elend besoldete Pfarrei Medenbach mit Igstadt vertauscht hat. Massenheim ist 1568 unbesetzt und wird von Delkenheim aus versehen. Über alle 1568 vorkommenden Pfarrer werden ausserdem interessante Familiennachrichten im Kompetenzbuch dargeboten.

Aber alle diese neuen Nachrichten ragen an Bedeutung nicht an die heran, welche das neu gefundene Kompetenzbuch über das Schulwesen in der Herrschaft zu geben imstande ist. Zwar sind es auch gelegentliche Notizen, z. T. von solcher Dürftigkeit, dass wir mit ihnen allein nichts anfangen können. Aber im Zusammenhang mit den Angaben des Kompetenzbuchs von 1557 und ganz besonders den Schulakten des Wiesbadener und Darmstädter Staatsarchivs, sowie des St. Goarer Stiftarchivs, gewinnen sie Leben und bieten sie uns wertvolle Aufschlüsse, nach denen wir ohne dies Kompetenzbuch von 1568 vielleicht umsonst anderswo suchen würden. Sie zeigen uns nämlich ein neues Stück hessischer Schulpolitik. Sie lassen uns erkennen, wie Landgraf Philipp, entsprechend den Massnahmen in den anderen Bezirken seines Landes, auch in der Herrschaft Eppstein, bei der Verwendung überflüssig gewordener Altarlehen in erster Linie an Schulgründungen und Stiftung von Schul- und Universitätsstipendien dachte und der Herrschaft damit die Grundlagen zu einem in Segen später wirkenden Schulwesen aus kirchlichen Mitteln geboten hat.

Die Reformation brachte, wie aus Voltzii Kompetenzbuch von 1557 hervorgeht, in die Verwendung der aus der katholischen Zeit überkommenen Kirchengefälle z. T. ganz neue Anordnungen. So haben die Visitatoren z. B. in Massenheim die Gefälle des „Altars Unser lieben Frauen und Frühaltar genannt", die vorher der sie besuchende und belesende, durch die Reformation aber beseitigte Pfarrer von Langenhain inne gehabt, in den Kasten geordnet, der dadurch in die Nutzniessung von $5^1/_2$ Morgen Acker und $2^1/_2$ Morgen Wingarten kam; ebenso haben sie „den Pastor absens Bernhard Kuehorn zu Mentz anfangs des evangelii abgesetzt und die von ihm inne gehabten Gefälle zur Pfarre gezogen". In Nordenstadt wurden von den Visitatoren „Ludwig von Baimelburg und M. Adamo" die Einkünfte des Altars Beatae Virginis in den Kasten geordnet, ebenso die des Altars S. Petri und Margaretha in Wallau. Aber auch nach diesen Änderungen blieb noch eine ganze Reihe von Altarlehen ledig. In Massenheim, Delkenheim, Breckenheim, Diedenbergen, Nordenstadt, Medenbach und Lorsbach war über alle Einkünfte verfügt, nicht aber in Wallau, Igstadt und Oberliederbach, wo noch je ein und Eppstein, wo noch zwei Altarlehen verfügbar waren. Was die Visitatoren mit diesen, dem Altar Beatae Virginis (Frühaltar) in Wallau, dem Altar S. Katharina in Igs dem Altar Unser lieben Frauen in Oberliederbach, sowie den S. Johann und Unser lieben Frauen in Eppstein anfingen.

aus dem ältesten Kompetenzbuch zu erkennen. Sicher scheint, dass man den Altar S. Katharina in Igstadt und wahrscheinlich auch S. Johann in Eppstein schon bei Gelegenheit der ersten Visitation zu zeitweiligen Stipendiis verordnete, mit welcher Bestimmung sie noch 1557 erscheinen. Sicher scheint ferner, dass der Altar Unser lieben Frauen in Eppstein und Unser lieben Frauen in Oberliederbach von den Collaturherren für ihre eigenen Zwecke verwandt wurde, jener zur Nutzniessung durch einen königsteinischen, dieser zur Nutzniessung durch einen hessischen Secretarius. Ebenso diente der Wallauer Altar Beatae Virginis noch 1557 weltlichen Zwecken. Die Collatores von Wallau, die Herren von Bleidenstadt haben ihn „wider die Visitationsordnung an sich gezogen, die Beu abgebrochen und veräussert" und die Gefälle in ihren Seckel fliessen lassen. Sie „geben zwar fur, sie halten auch ein studtenten davor", aber Voltzius scheint es ihnen nicht recht zu glauben. Sicher ist also, dass noch 1557 von den 5 genannten Altären 3 rein weltlichen Zwecken dienten, während die beiden anderen zu Stipendien verwandt wurden. Es ist ein Verdienst Landgraf Philipps, dass in der Zeit zwischen 1557—1568 hierin Änderungen eintraten, dass die Verwendung sämtlicher 5 Altäre für Zwecke des höheren und mittleren Schulwesens teils neu angeordnet, teils rechtlich festgelegt wurde, sodass dauernde Zustände sich entwickeln konnten. Wir wollen dies an der Hand der Geschichte der einzelnen Altarlehen beweisen.

I. Der Altar Beatae Mariae Virginis in Wallau (die Stiftung und Entwickelung der Wallauer Schule).

Wie wir oben sahen, ist die Verwendung dieses Altars noch 1557 nicht geregelt. Es ist dies ganz merkwürdig, denn er hatte einen ganz schönen Ertrag: „8 fl. an jerlichen zinsen und penssion, 12 mltr. korn ongeferlich lediger pacht, 15 mltr. korn zum halben theil, 10 mltr. habern zum 3. theil, $1^1/_2$ fuder wein von 3 morgen weingarten und 2 wagen hau von 6 morgen wiesen." Freilich ist nicht zu vergessen, dass die Collatores der Pfarrei Wallau, die Herrn vom Stift zu Bleidenstadt, diesen Altar gleich im Anfang der Reformation in ihre Gewalt gebracht und nicht willens waren, seine Erträgnisse herauszugeben. Die erste Anregung hierzu gibt Voltzii Kompetenzbuch von 1557. Es schreibt: „Die weil im gantzen ampt Epstein gar kein caplan gehalten wurdt, der in schwacheit an derer pfarrherr (statt) und zu aller notturfft zu brauchen were, auch im gantzen ampt kein schule vor die jugend gehalten wurdt, und dieses altars gefell wider sein eigen fundation, auch wider das geistlich recht von der kirchen gewandt wurdt, in deren brauch und nutz er billich soll gewandt werden, so könden die Herrn zu Bleydenstadt dahin angehalten werden, das sie, der kirchen zu Wallau und dem gantzen ampt zu gut, ein caplan oder schulmeister von diesem altar underhielten, und die beu wider ufrichteten und stelten, wie auch zuvor von u. g. f. und h. visitatoribus in superioribus annis befolhen, aber nit exequirt worden."

Dass Voltzius mit diesem seinem Projekt durchdrang, beweist das Kompetenzbuch von 1568. In ihm begegnet uns bereits ein studierter Wallauer Schul-

meister, Johannes Schuderus, der nach der Erläuterung, die Voltzius auf der Generalsynode von 1569 gibt, die Kinder ausser den gewöhnlichen Unterrichtsgegenständen im Donat, Cato und Aesop unterrichtet und aus Einkünften des Altars Beatae Virginis erhalten wird. Freilich ist der Schulmeister an dieser Schule in Wallau, die fünf oder mehr Jahre vor 1568 gegründet ist, nach dem Kompetenzbuch recht schlecht gestellt. Die Herrn von Bleidenstadt liefern ihm aus den Altargefällen nur 7 fl. und 12 Malter Korn, eine Besoldung, wie sie uns für einen Literatus zu dieser Zeit nirgends in Hessen begegnet. Alles andere halten die Herrn des Stifts Bleidenstadt zurück „in ihrem eigenen Nutzen".

Soweit die Angaben des Kompetenzbuchs von 1568 über diesen Altar. Aus ihnen geht zweifelsohne hervor, dass die Gründung der Wallauer Schule in die Jahre 1560—1563 fällt. Aber wir erfahren noch mehr. Aus anderen Quellenstücken, die im Wiesbadener Archiv lagern, wissen wir, dass im Jahre 1570 eine Änderung in der Wallauer Schulbesoldung stattfand, die ihre Fortdauer erst möglich gemacht hat. Die Veranlassung dazu gab ein Bittschreiben sämtlicher Prädikanten der Herrschaft Eppstein an die Herren des Stiftes Bleidenstadt, datiert vom 23. November 1570, in dem diese für ihren Kollegen, den Wallauer Schulmeister Johannes Schuderus, eintreten und in Anbetracht von dessen schlechter Besoldung, die ihn zwinge, sich mit Privatgeschäften zu beladen und die Jugend zu versäumen, bitten, dass ihm die Güter, Äcker, Wiesen und Weingärten, „welche ohn das von den alten dazu allein fundirt und gestiftet sein, dass davon ein Diener der Kirchen zu Wallaw erhalten werde", doch vollkommen zugestellt werden möchten. Ihr Wunsch ging auch bald nachher in Erfüllung.

Der Altar Beatae Virginis wurde ganz dem Wallauer Schulmeister zugestellt, der von nun an nebenbei auch „Generalcaplan" des ganzen Ländchens ist.

Eine weitere tief einschneidende Änderung im Wallauer Schulwesen brachte dann das Jahr 1591. Die in ihm stattgehabten Auseinandersetzungen zwischen Hessen und Königstein wegen Einführung des neuen Kalenders, die Hessen nicht haben wollte, Königstein aber verfügte, hatten zur Folge, dass die seit der Reformation unangefochten gewesene Verwaltung der beiden Pfarreien Marxheim (königsteinisch) und Diedenbergen (hessisch) durch einen und denselben Geistlichen von Hessen nicht mehr für opportun gehalten wurde. Hessen löste Diedenbergen aus dem Parochialverband von Marxheim und gab der Pfarrei einen eignen Pfarrer. Da aber die Einkünfte dieses Pfarrers sonst zu gering gewesen wären, verband man mit dem Pfarrdienst in Diedenbergen das Amt des Schulmeisters in Wallau, genau so wie kurz nachher Königstein den Pfarrdienst in Marxheim mit dem Schulamt in Hofheim verband.

Von dieser Zeit an sind die Schulmeister von Wallau bis in den 30jährigen Krieg hinein immer zugleich auch Pfarrer von Diedenbergen. Da aber durch diese Belastung der Schulmeister von Wallau seinem Schuldienst nicht mehr in derselben Kraft nachgehen konnte wie vorher, schuf man einen Unterschuldienst, der mit dem Glockenamt verbunden war und nannte den Diedenbergener Pfarrer Oberschulmeister von Wallau. Von dieser Zeit an war die Wallauer Oberschulmeisterstelle gut besoldet. Ausser dem ganzen Einkommen des Altars

Beatae Virginis in Wallau fielen dem Oberschulmeister auch noch Diedenbergener Pfarrgefälle zu. Nicht so stand es mit dem Unterschuldiener. Vor 1598 hatte dieser vom Schuldienst nichts Besonderes. Am 1. September 1598 verfügte der Superintendent Angelus in Darmstadt, dass der Kasten Nordenstadt ihm jährlich 1 Malter Korn und 2 fl. an Geld, der Kasten Breckenheim 1½ fl., der Kasten Wallau 1 Malter Korn und 1 fl. an Geld gegen das Recht freien Schulbesuchs aller Kinder aus den drei Orten zu liefern hätten und durch Verfügung vom 21. Juli 1603 kam hierzu noch eine Zulage von 4 Malter Korn und 4 fl. an Geld aus dem Kasten Wallau. Immerhin war das noch recht wenig. Die Folgen dieser geringen Besoldung sind klar. Es waren nur minderwertige Schuldiener, die den Unterschuldienst in Wallau auf sich zu nehmen pflegten, Praeceptores illiterati. Doch ist unter ihnen auch ein Literatus, Hartmann Senner, der nach über 13jährigem Dienst an der Wallauer Schule, wo er schon 1591 zu stehen scheint, 1612—1615 als Pfarrer in Kördorf und dann als Pfarrer im Eppsteinschen (vor 1619 als Adjunkt in Massenheim, 1619 und 1621 als Pfarrer in Medenbach, 1628 und noch 1635, in welchem Jahr er stirbt, als Pfarrer in Delkenheim) begegnet. Doch sind Senners Nachfolger, Johannes Peltzer (1619), Peter Pistorius (1621) und Johannes Baumann (1628 und bis zum Niedergang der Schule im Jahre 1635) anscheinend alle illiterati gewesen. Einen harten Stoss erhielt die Wallauer Schule im Jahre 1635. Da der Ort vollkommen verwüstet wurde, war es unnötig, auch nur einen Schulmeister daselbst zu halten. Der Oberschulmeister M. Antonius Zimmer, der seit 1626 daselbst stand, wurde deshalb auch von Wallau wegversetzt; er ist der letzte studierte Wallauer Schulmeister im 30jährigen Krieg gewesen und kam 1635 als Pfarrer nach Medenbach, von wo aus er Breckenheim mitversah. Der Unterschulmeister Baumann aber musste flüchtig gehen; er wird dann 1639 zum Schulmeister von Delkenheim ernannt mit der Verpflichtung, von dort aus auch den wenigen Wallauer Kindern zu dienen. Erst nach dem Krieg wurde die Wallauer Schule wieder in Stand gebracht. Wir begreifen diese abwärtszielende Entwickelung im 30jährigen Kriege, wenn wir eine Stelle beachten, die in dem Visitationsbuche des Superintendenten Forst von Langenschwalbach sich aus dem Jahr 1637 vorfindet. Sie besagt: „Zu Wallaw ist vor diessem die gemeine Landschol gewessen, welche bedienet worden von 2 Scholdienern, deren der oberste zugleich Pfarrer zu Dietenbergen gewesen, hat auss dem Dietenbergischen Casten gehabt 7 fl. geld, 2 mtr. Korn. Der Unterscholmeister hat gehabt aussm Casten zu Wallaw 1 mtr. Korn, vom übrigen kann man kein eigentlich nachrichtung haben, weil die Kirchenbücher verbrandt und zerrissen, die Seniores verstorben und die noch lebendte kein gewissen bericht geben können. Wallaw hat jetzt nur noch 11 Mann beneben 4 Wittiben und 5 Kinder, Kirch, Pfarr und Scholhauss samt den übrigen meisten Häussern sind abgebrandt.“ Für diese Bevölkerung brauchte man allerdings keinen Schulmeister mehr.

Zum Schlusse mögen hier noch die Namen einiger Wallauer Oberschulmeister aus der Zeit vor 1635 mitgeteilt sein, die mir gelegentlich in Akten bekannt geworden sind.

1. Johannes Schuderus (vgl. Kompetenzbuch von 1568), 1568 und noch 1571 Schulmeister in Wallau.
2. M. Theobald Fabritius aus Delkenheim, um 1603 Oberschulmeister in Wallau und Pfarrer in Diedenbergen, begegnet uns 1628 als exulierender Pfarrer von Eschborn. Er wirkt in darmstädtischen Diensten 1630—1635 als Pfarrer von Nauheim bei Gross-Gerau und stirbt 1635 an der Pest.
3. M. Ambrosius Breidenbach, Sohn des Pfarrers Ludwig B. in Zierenberg und Bruder des St. Goarer Superintendenten M. Johannes B., begegnet uns als Oberschulmeister in W. und Pfarrer in D. bei Gelegenheit der Visitation von 1621.
4. M. Antonius Zimmer von Hayn (Langenhain) bei Butzbach wirkt als Oberschulmeister in W. und Pfarrer von D. von 1626 bis zum Jahre der Verwüstung Wallaus, 1635. Er ist der letzte Oberschulmeister in der Zeit des 30jährigen Krieges gewesen und wurde 1635 Pfarrer von Medenbach, von wo aus er die Pfarrei Breckenheim mitversah.

2. Die Altäre S. Johann und Unser lieben Frauen in Eppstein (die Errichtung der Eppsteiner Schule).

Der Altar zu S. Johann in Eppstein, der 1557 30 Gulden schlecht Geld ertrug und noch „sein behaussung“ in Eppstein hatte, war zur Zeit der Abfassung des älteren Kompetenzbuches zu einem Stipendio verordnet, „das Johannes Geiss, Johann Geisen des schultheissen zu Wallau son vor etlichen jaren aufgenommen und davon zu Marpurgk sich underhalten, itzundt aber Hartmannus Geiss sein ander son, und Wendalinus des pfarrers son zu Lorsbach (Johannes Waltheri), welche schirst gehn Marpurg kommen sollen.“ Der Altar Unser lieben Frauen aber war einem königsteinischen Sekretär zugestellt. In dieser Verwendung der Altargefälle sollte aber bald eine grosse Änderung eintreten. Im November 1563 machte nämlich der Landgraf Philipp von Hessen dem Grafen von Königstein den Vorschlag, einen Teil der Gefälle zur Errichtung einer Schule in Eppstein anzuwenden. Als Motiv zu diesem Vorschlag gibt er ausser dem allgemeinen seiner Regentenpflicht das besondere an, dass er berichtet worden, wie eine „ziemlich feine Jugent im Amt und Thal Eppstein sei“, die einen „geschickten tüglichen“ Schulmeister sehr wohl brauchen könne. Zugleich schlägt er vor, diesem Schulmeister 50—60 fl. aus den beiden Altären auszuwerfen, den Rest aber zu Stipendienzwecken zu verwenden. Landgraf Philipp drang mit seinem Projekte durch. 1568 ist die Eppsteiner Schule bereits in bester Verfassung; ihre Gründung fällt Ende 1563 oder Anfang 1564. In einem Vertrag zwischen Hessen und Königstein vom Jahre 1572 wird dann definitiv festgesetzt, dass der Eppsteiner Schulmeister vom Altar Unser lieben Frauen: 18 Malter Korn und ½ Fuder Wein (eventuell dafür 6 weitere Malter Korn) und aus S. Johannesaltar 30 fl. Geld zu beziehen haben solle. Um diese Zeit ist den Eppsteinern gegen eine geringe Abgabe

von dem Grafen Christoph von Stolberg bereits (1578) ein Haus („das Viehehaus am Burgbergk") als Schulhaus überlassen worden.

Im Unterschiede von Wallau ist Eppstein in den zwei nächsten Jahrhunderten nach dieser Gründung seiner Schule zur Errichtung einer zweiten Schulstelle nicht gekommen, dagegen ist die Sitte, diese eine Schulstelle stets mit einem Literatus zu besetzen, erst 1780 beseitigt worden, als man in Anbetracht des für einen studierten Mann allzu geringen Salarii sich entschloss, den bisherigen Officiant beim Lottospiel, Johannes Schäfer von Fauerbach, zum Eppsteiner Schuldiener zu machen. Aus der Zeit vor dem zeitweiligen Untergang der Eppsteiner Schule im 30jährigen Kriege sind mir folgende Namen von Eppsteiner Schulmeistern bekannt geworden:

1. M. Johannes Weibelius von Giessen wird 1570 Schulmeister in E. Er begegnet uns dann später als Pfarrer in Gundernhausen, von wo er 1579 als Pfarrer nach Rüsselsheim kommt. Dort ist er 1605 gestorben.
2. M. Johannes Sybelius begegnet 1586, wo ein Prozess gegen ihn wegen Geiz und Wucher angestrengt wird.
3. M. Bernhard Gallus kommt 1588 von Alsfeld, wo er seit 1583 Collaborator an der Schule gewesen war, als Schulmeister nach Eppstein. 1592 ist er bereits Pfarrer in Lorsbach.
4. M. Christian Zindel um 1614 (vgl. über ihn Annalen XXXII, S. 128).
5. M. Erastus Artopoeus bis 1616 Schulmeister in Eppstein, wird abgesetzt wegen seiner Stellung zu den Verbesserungspunkten. Er begegnet uns dann bis 1627 als Pfarrer in Schönborn, 1627—1629 als Pfarrer in Oberwalmenach, 1629—1635 in Egenroth, wo er 1635 stirbt.

Sonst sind mir Namen von Eppsteiner Schulmeistern der Zeit vor 1635 nicht bekannt geworden. Es sollen nach einem Bericht aus dem Jahre 1696 im ganzen zwischen 1584—1696 fünfzehn gewesen sein, was ich aber nicht für richtig halte.

Ich schliesse mit der von der Schule Eppstein handelnden Stelle in Forst's Visitierbuch: „Schol zu Epstein hat zu bestellen unser g. F. u. H., die Chur Maintzischen wöllen zwar gleiches Recht haben gestalt sie den gegen die Introduction des ietzigen Schuldieners starck protestirt, aber mann ist ihnen nichts geständig. Soll zur Besoldung haben 24 Mtr. Korn, so ihm von Fürstl. Hess. Landbereiter geliefert werden. An Geld 37 Fl. 24 alb., sind über 10 fl. nit zu bekommen."

Über das Stipendium, dessen Stiftung L. Philipp 1563 anregt, ist mir nichts bekannt. Auf alle Fälle darf es mit dem 1725 gestifteten Stipendium der Herrschaft Eppstein nicht verwechselt werden.

3. S. Katharinen in Igstadt und Unser lieben Frauen in Oberliederbach (das Oberliederbacher Stipendium).

Von dem Altar S. Katharinen in Igstadt fielen jährlich 25 Malter Korn lediger Pacht. Bei Gelegenheit der Aufstellung des Kompetenzbuchs von 1557 stellt Voltzius fest, dass der Altar „zum Stipendio geordnet" sei. Er nennt auch den Namen des bisherigen Aufhebers der Gefälle: es ist dies

„Lamprecht Wolffen Son von Wallau, der davon zu Marpurg im Studio underhalten wurde." Als dieser im Jahre 1556 starb, war die Bestimmung des Altarlehens zum Stipendium bereits so fest, dass „Superattendens und Amtmann" der petitionierenden Gemeinde zwar gestattete, die Gefälle des Altares fürs Jahr 1557 zu erheben und, weil ihr Kasten gar arm war, zur Reparatur von Kirche und Kirchhof zu verwenden, aber ihr ausdrücklich zugleich auferlegte, „nach volnbrachtem bau jerlich wieder das Stipendium zu liefern". Eine Änderung trat allerdings dabei insofern ein, als der Igstädter Kasten die Hebung der Altargefälle aufgetragen bekam und nur verpflichtet wurde, jährlich 20 Gulden nach Marburg in den Stipendiatenkasten zu liefern, weil diese Summe zur Unterhaltung eines Stipendiaten ausreichte und der Stipendiatenkasten damit alle Schererei wegen Beibringung und Verkauf der 25 Malter Korn los war. Im Zusammenhang mit dieser Anordnung steht eine ebenfalls um diese Zeit vollzogene Umwandlung in der Verwendungsart der Gefälle von Unser lieben Frauen in Oberliederbach. Diese, 10 Malter Korn, 10 Albus an Geld und 2 Ohm Wein jährlich betragend, hatte noch 1557 ein weltlicher Herr, der Secretarius Johann Sprenger, mit landgräflicher Erlaubnis inne. Doch bat schon damals der Oberliederbacher Pfarrer, dass man aus diesen Einkünften ein Stipendium machen und „es seinem son, den er zum studio helt und welchen er sonst darin zu erhalten nit vermuglich sei von dem seinen, geben" möge. Man folgte dieser Anregung. Bei der Neuorganisation des Stipendiatenwesens im Jahre 1559 begegnet uns nicht blos eine Obligation, in der Bürgermeister, Pfarrer und Kastenmeister von Igstadt am 1ten Wolfmonats zu jährlicher Entrichtung von 20 Gulden zu Gunsten des Marburger Stipendiatenkastens sich verpflichten, sondern es wird auch die Obligation der Oberliederbacher mitgeteilt, die von dem Nicolaitag 1559 datiert ist und dem Stipendiatenkasten jährlich 10 Gulden verspricht. Was von den 10 Maltern Korn und 10 Albus über die 10 Gulden hinaus überschiesst, gehört dem Kasten; die zwei Ohm Wein wurden „der pfarr" zugestellt. Durch diese beiden Obligationen aus dem Jahre 1559 haben die beiden Altäre, die wir in der Überschrift nannten, definitiv die Bestimmung bekommen, die sie in der Folgezeit erfüllen. Sie bilden das Oberliederbach-Igstädter 30 fl. betragende Stipendium, von dem nach dem Saalbuch des Stipendienwesens, das um 1631 Professor Steuber in Marburg aufstellte, 10 fl. dem Stipendiatenkasten zur Unterhaltung der Maiores zufliessen und 20 Gulden einem von Igstadt und Oberliederbach gemeinsam zu präsentierenden Studiosus gereicht werden. Bei Durcharbeitung der Stipendienrechnungen, die in reicher Fülle in der Giessener Universitätsregistratur vorhanden sind, sind mir folgende Inhaber der schlechthin Oberliederbacher Stipendium genannten Stiftung aus der Zeit vor 1605 (Errichtung der Universität Giessen) begegnet:

1. Johannes Weiland 1574 und 1575. Da er sich anscheinend ohne Erlaubnis von der Stipendiatenanstalt entfernte, wird er trotz der Fürbitte des Kellers Pincier von Eppstein (28. 6. 76) nicht mehr angenommen. Das Stipendium vaciert infolgedessen 1576.
2. Antonius Jung ist im Besitz des Stipendiums vom 1. 10. 1577 bis 13. 5. 1583. Er begegnet dann 1583—1585 als Kaplan in Gross-

Gerau, 1585—1597 als Unterkaplan in Darmstadt, 1597—1610 als Pfarrer in Gross-Gerau, wo er stirbt.

3. Matthias Stälzer von Darmstadt geniesst das Stipendium vom 1./10. 1583 bis 1./10. 1585. Er ist als Stipendiat gestorben.
4. Philipp Hugius von Borken hat das Stipendium aus Ermangelung eines Präsentierten vom 1./10. 1585 bis 1./4. 1589. Er begegnet später 1597—1600 als Kaplan in Grünberg in Oberhessen.
5. Johann Theodorich (Niger) von Diedenbergen ist präsentierter Stipendiat vom 1./4. 1589 bis 1./10. 1597. Er stirbt, ehe er in Dienst kommt.
6. Nicolaus Schlingaxt ist aus Mangel eines Präsentierten im Besitz des Stipendiums vom 1./10. 1597 bis 1./10. 1599.
7. Johannes Wicht begegnet als präsentierter Stipendiat vom 1./10. 1599 bis Ende 1605, d. h. dem Zeitpunkt der Trennung des Stipendiatenkastens in eine hessen-darmstädtische (Giessener) und eine hessen-kasselische (Marburger) Anstalt.

Aus dem soeben Ausgeführten ergibt sich, dass unsere oben aufgestellte Behauptung über die Stellung Landgraf Philipps zu den freien Altarlehen der Herrschaft Eppstein richtig ist. Durch beharrliche Arbeit und durch Verzicht auf die Einziehung in den eigenen Sack hat Landgraf Philipp es fertig gebracht, dass von 1570 etwa an in diesem kleinen Bezirk zwei bessere Schulen und ein Universitätsstipendium für die Jugend der Herrschaft zur Verfügung stand. Wir könnten damit schliessen. Immerhin wird es nicht unangebracht sein, wenn einzelne schulgeschichtliche Details über die Dorfschulen in den anderen Ortschaften der Herrschaft hier angereiht werden. Denn so unvollständig sie sind, so wertvolle Dienste können sie dem leisten, der einmal eine Geschichte des Volksschulwesens in der Herrschaft Eppstein zu schreiben unternimmt.

4. Beiträge zur Schulgeschichte der Dorfgemeinden der Herrschaft Eppstein.

1569 erwähnt Superintendent Voltzius auf der Generalsynode, dass es in der Herrschaft Eppstein nur 2 eingerichtete Schulen gebe, die zu Wallau und die zu Eppstein. 1628 wird bei der grossen Generalkirchenvisitation bezeugt, dass es an allen Pfarrorten der Herrschaft Schulen gibt. Freilich sind es Schulen eigentümlicher Art, die von den darmstädtischen Visitatoren nicht als gesetzlich ordnungsmässig bezeichnet werden können. Es sind, von Nordenstadt abgesehen, wo ein besonderer Glöckner neben dem Schulmeister steht, lauter Glöcknerschulen. Es zeigt sich hier die Nachwirkung der alten Marburger und Kasseler Herrschaft, die auf das Volksschulwesen nicht den grossen Wert legte, den die Obergrafschaft ihm zuerteilte. Erstere hielt es für durchaus zulässig, letztere aber für abnorm, dass Schul- und Glockenamt in den Händen derselben Person lag. Diese selbe Rückständigkeit in Bezug auf das Volksschulwesen der Herrschaft gegenüber dem der Obergrafschaft, zu der sie

doch jahrzehntelang, zwar nicht politisch, aber doch kirchlich, gehört hatte, zeigt sich auch in anderen Erscheinungen. Als besonders bezeichnend sei eine Geschichte mitgeteilt, die bei der Visitation von 1628 in Igstadt passierte. Wir lesen da im Protokoll, der Pfarrer klage, „Underschultheiss plage den Glöckner mitt briefe lesen undt schreiben, dass er darbey seinem Schuldienst nicht gebürender weyse abwartten könne; schlage ers ihm ab, so draue er von stund ahn er wölle ihn vom Schuldienst verstossen". Diese Klage brachte der Pfarrer vor, aber sie scheint nicht viel geholfen zu haben. Es heisst im Berichte bloss „Schulteiss ist vorgenommen und gehöret worden, hat aber ganz nichts gestanden".

Die Anfänge der Dorfschulen (Glöcknerschulen) der Herrschaft Eppstein liegen also zwischen 1569 und 1628. Wollen wir Genaueres wissen, so müssen wir uns folgende Thatsachen vergegenwärtigen. Bei der Visitation von 1619 begegnen uns bereits ausser in Eppstein und Wallau Schulmeister in Igstadt, Medenbach, Nordenstadt, Delkenheim, Massenheim, Diedenbergen und Breckenheim. Es gibt also keine eingerichtete Glöcknerschule nur in Lorsbach und Oberlieder-bach, welche beiden Gemeinden um Schulen baten und sie auch bald nachher erhielten. Von den 7 Orten, die 1619 im Besitz von Dorfschulen sind, hat Breckenheim und Nordenstadt seine Schule erst nach 1598 bekommen. 1598 werden nämlich beide Orte (vgl. oben) der Schule des Wallauer Unterschul-meisters angegliedert. Sonst wissen wir nur noch, dass Diedenbergen bereits 1603, Delkenheim und Nordenstadt 1605 einen Schulmeister ihr eigen nennen. Über die anderen Orte wird die Lokalgeschichtsforschung erst noch genauere Nachrichten erbringen müssen.

Da die meisten Dorfschulmeister der Herrschaft Glöckner und Illiterati waren, so hören wir von ihnen in aussergemeindlichen Berichten auch nur recht wenig. Immerhin seien die geringen Nachrichten hier zusammengestellt.

1. Diedenbergen.

Diese Gemeinde hat 1603 einen Schulmeister Johann Christmann. Auf ihn folgt 1606 Georg Wicelius, der den „Schülern" nach Angabe der Kasten-rechnung dieses Jahres „verdinget" wird, mithin wohl kein Lehrer an einer eingerichteten Schule, sondern privatim von der Gemeinde ohne Intercession der Obrigkeit angenommen war. 1621 wirkt an dem Ort Johannes Peltzer, der vorher (1619) Unterschulmeister in Wallau war und in Diedenbergen noch 1628 steht. Bei der allgemeinen Verwüstung, welche das Eingehen der Wallauer Oberschulstelle und der Pfarrei Diedenbergen auf Jahre hinaus bedingte, ging natürlich auch die Schule ein. Bei einer Bevölkerungsziffer von „9 Hausgesess beneben 2 Wittiben und 7 Kindern", wie sie der Superintendent 1637 in Diedenbergen antraf, brauchte man weder Pfarrer noch Schulmeister. Erst nach dem Krieg wurde die Schule wieder eingerichtet. Um 1760 gehört die Schule noch zu den best besoldeten der Herrschaft. Sie bringt etwa 160 fl. während die Eppsteiner bloss auf 158 fl. taxiert wird, die damals aber trotz dem noch Praeceptorat war!

2. Igstadt.

Über die Schule in Igstadt sind wir z. Z. nur sehr mangelhaft orientiert. Es begegnet uns ein Schulmeister in den Visitationsakten von 1619, aber sein Name wird nicht genannt. 1621 wirkt da Johannes Stro von Marburg, 1628 Michael Körner von Frankfurt (vgl. oben die Stelle: „Underschultheiss plage ihn mit Briefe lesen“ . .). 1637 hat Igstadt nur noch „9 Hausgesess und 16 junge Leuth“. Trotzdem hat es seinen Pfarrer, der aber aus Hunger nach Frankfurt geflohen war und von dort erst 1638 zurückkam. Er hiess M. Johann Germann von Rohrheim und hat die Pfarrei schon bei Gelegenheit der Visitation von 1628 inne. Nach Forsts Angaben hatte Igstadt zu Friedenszeiten „auch ein Scholmeister gehabt, dessen besoldung ist gewesen 12 fl. an geld, von der Gemeind 5 smr. Korn und von der pfarr aus gutem willen 2 mtr. Korn. Es sind aber Schul und Kirchenregister verbrand und wil niemandts wissen, woher die 12 fl. fallen“. Um 1760 beträgt das Einkommen des Schulmeisters von Igstadt 193 fl. nach amtlicher Berechnung. Die Schule hat damit ein höheres Einkommen als die Oberschulmeisterstelle in Wallau; sie ist die bestbesoldete der ganzen Herrschaft.

3. Massenheim.

Von Massenheim ist uns aus den Visitationsakten nur der Name eines Schuldieners bekannt, des Philipp Prönsch, der uns 1628 begegnet. Er ist Glöckner und hält (nach der Designation Forsts) „die Schol, hat davor gewisse Pflichten im Ackerfeld und Weingarten, so ihm die Zehenden geben“. Massenheim ist der einzige Ort, an dem Forst bei seiner Visitationsreise im Jahre 1637 in der Herrschaft einen Glöckner antraf und „der war krank“. Die Bevölkerung betrug damals „18 Hausgesess beneben einer Wittib und an Jugend noch 3 Mägdgen“. 1760 ertrug die Stelle 143 fl.

4. Medenbach.

Als Schulmeister von Medenbach begegnet 1621 Hermann Papa. Er steht an dem Ort Medenbach noch 1628. 1635 ff. gehört Medenbach zu den wenigen Orten, die trotz ihrer geringen Bevölkerung (1637: „7 Hausgesess und 2 Wittiben und 10 Kinder in Medenbach, 5 Hausgesess sampt einer Wittib und 5 Kinder in Wildsachsen“) ihren Pfarrer behielten. Es wurde nämlich M. Antonius Zimmer, der bisherige Oberschulmeister von Wallau, nach der Zerstörung von Wallau nach Medenbach als Pfarrer gesetzt, freilich mit der Verpflichtung, die verwaiste Pfarrei Breckenheim mit zu versehen, was von Zimmer nachweislich noch 1642 geschieht.

5. Delkenheim.

Als Schulmeister von Delkenheim sind mir folgende Persönlichkeiten bekannt geworden:

1. Dietrich Kompf, der 1635—1638 als Schuldiener in Fauerbach bei Butzbach und 1638—1640 (†) als Schuldiener in Gambach begegnet. Er war nach seinem eignen Zeugnis vor 1635 in drei Gebieten im

Schuldienst gewesen, nämlich 12 Jahre in Delkenheim, 10 im Nassau-Saarbrückischen und dann zuletzt in Hohenstein kurze Zeit. Seine Wirksamkeit in D. ist, da 1621 bereits ein anderer Schulmeister in D begegnet, in die Zeit etwa zwischen 1605 und 1620 zu verlegen. Er war kein Litteratus, konnte aber nach einem von ihm handelnden Examenszeugnis „zum theil lateinisch decliniren und conjugiren".

2. Berndt Zuck von Cronberg wirkt bei der Visitation von 1621 in D. als Schuldiener und Glöckner. 1628 begegnet er uns als Inhaber der Nordenstädter Schulstelle.
3. Johannes Güd (?) ist 1628 Schulmeister in D.
4. Johannes Stiglitz begegnet 1635 als solcher.

Im Jahre 1635 kam das Verderben über Delkenheim; Franzosen und Schweden thaten beide das ihre, um der Bevölkerung den Aufenthalt am Ort für die nächste Zeit unmöglich zu machen. Man floh in die umliegenden festen Plätze, besonders Rüsselsheim, wo uns 1636 der 1635 erst von Ginsheim nach Delkenheim versetzte Pfarrer Jeremias Held und der Schulmeister Hans Stiglitz begegnen. Beide kehrten nach Delkenheim nicht zurück. Held wurde im Anfang 1637 Pfarrer in Bischofsheim, wo er auch 1641 starb; über die Lebensschicksale des Schulmeisters ist mir nichts bekannt geworden. Der Ort hatte 1636—1638 keinen Lehrer. Doch wurde dies in dieser Zeit, wo Delkenheim nach der Aufzeichnung des Superintendenten Forst nur aus „10 Hausgesess beneben 2 Wittiben, so von ihren Männern verlassen und 3 Wittiben und 16 jungen Leuthen" bestand, als kein sonderlicher Schaden empfunden. Hatten doch gleichzeitig auch 6 von den 11 Herrschaftspfarreien keinen eigenen Pfarrer. Trotzdem sorgte Forst dafür, dass Delkenheim wieder einen Schulmeister bekam. Es war dies Johannes Baumann, der 1639 für die Orte Delkenheim und Wallau angenommen wurde. Er hatte früher als zweiter Schulmeister in Wallau gedient. Die Delkenheimer Kompetenz wird von Forst 1637 beschrieben: „dem Scholmeister gibt u. g. F. u. H. jährlich 8 Malter Korn, 7½ Malter Hafer, aussm Kasten 10 fl.", um 1760 wird sie auf 172 fl. angegeben.

6. Breckenheim.

1598 gehörte der Ort zur Unterschule in Wallau, die damals Hartmann Senner versah. 1628 wird als Schulmeister Gerhard Paul genannt. Sonst ist nur noch bekannt, dass die Schule im Jahre 1635 zu Grunde ging. Die von Medenbach aus versehene Pfarrei hatte nur noch „3 Mann und zwo junge Gesellen" 1637 als Einwohner.

7. Nordenstadt.

Dies ist die einzige Pfarrei, die dem Muster der Obergrafschaft entsprechend studierte Theologen als Dorfschulmeister aufzuweisen hat. 1598 mit dem Wallauer Unterschuldienst vereinigt, begegnet sie bald nachher im Besitz von Praeceptores literati. Wenn ich nicht irre, begegnet daselbst schon 1605 ein Schulmeister Conrad Gebertshagen, über dessen Faulheit in Traktierung des Lateinischen geklagt wird. 1616 wird beantragt, den Nordenstädter Schul-

meister auf die stets mit Literatis zu besetzende Eppsteiner Schulstelle zu setzen. 1621 begegnet M. Crollius als Nordenstädter Schulmeister, 1628 Bernhard Zuck (vorher in Delkenheim). 1635 kam die Verwüstung über Nordenstadt, dessen Pfarrer M. Johannes Rumpfeld nach St. Goar flüchtet und erst 1638 zurückkommt. Trotzdem der Ort 1637 nur noch „14 Hausgesess und 3 Wittiben nebst 10 Kindern" zählt, treffen wir bereits 1638 nach einer Vakanz der Schulstelle von 3 Jahren wieder einen Schulmeister daselbst, Johannes Staudt von Wieseck. Er ist wie der 1628 vorkommende Zuck ein Illiteratus. Zu dieser Verschlechterung der Stelle kam bald eine zweite. Zwischen 1628 und 1635 wurde der bisher getrennte Schul- und Glockendienst zusammengezogen und damit Nordenstadt als letzte Dorfschule der Herrschaft mit einem nach Obergrafschaftsbegriffen normalen Schuldienst in die Reihe der Glöcknerschulen eingereiht. Wir bekommen davon in der Designation Kunde, die Forst in der lehrerlosen Zeit zur Verhütung späterer Irrungen machen liess. Er sagt darin: „Ein Scholmeister zu Nordenstadt hat jährlich aussm Gotteskasten zu seiner Besoldung gehabt 18 Mtr. Korn; aussm Zehenden im Feld 1 Fuder; an Geldt aussm Casten 25 fl. Aus der Gemeind 5 fl. An Weinzehenden auss ettlichen Weingarten so der Scholmeister selbst insammeln muss in gutten Jahren 2 Ohm. Ein Glöckner hat jährlich gehabt zur Besoldung 1 Fuder Korn auss dem Zehenden. An Hafer aussm Zehenden 1 Fuder. Item von jedem Hausgesess ein Glockensichling uffm Feld und ein Gang Brod. Ist vor Jahren Schul und Glockendienst zusamen gezogen worden, werden aber jetzt nit bedient, ist gleichwol wegen habender Gerechtigkeit zu mercken".

8. Lorsbach.

Lorsbach ist 1621 im Besitz einer Glöcknerschule, die zwischen Juni 1619 und Juli 1621 gegründet wurde. Im Besitz dieser Glöcknerschule blieb die Pfarrei bis zum Jahre 1635. Die Verwüstung des Jahres 1635 machte es für die ganze Schlusszeit des 30jährigen Krieges unmöglich, dass Lorsbach einen eigenen Schullehrer unterhielt. Es hatte ja auch in dieser Periode, nachdem der Pfarrer M. Reinhard Breidenstein (Sohn des Pfarrers M. Johannes B. in Oberliederbach, bis 1632 Schulmeister in Katzenelnbogen, dann 1632—1639 Pfarrer in Lorsbach) Ende Juli 1639 gestorben war, keinen eignen Pfarrer mehr, sondern wurde von Oberliederbach aus versehen. Beides, die Vakanz der Pfarr- und Schulstelle, erklärt sich aus der geringen Zahl der Einwohner, die an dem Ort noch geblieben waren. Sie betrug nach Forsts Aufzeichnungen 1637 nur noch: „8 Hausgesess beneben 7 Wittiben und 12 Kindern in Lorsbach und 5 Hausgesess in Langenhain".

9. Oberliederbach.

Diese Pfarrei, die 1619 noch keine Schule hat, wird bereits 1621 von einem Glöckner bedient, der die Schule mithält und hat diese Glöcknerschule, wie so viele andere Pfarreien, bis 1635 behalten. 1637 bestand der Ort aus „4 Hausgesess und 4 Wittiben und 9 Kind", das Filial Niederliederbach aber aus „6 Hausgesess sampt einer Wittib und 12 jungen Leuth". Für diese

geringe Zahl von Schulkindern einen besonderen Schuldiener zu halten, wurde für überflüssig angesehen. 1621 und 1628 ist Schulmeister Johann Schuler. Für 1621 ist auch das Vorhandensein einer Schule im Filial Niederliederbach bezeugt; Schulmeister ist Johannes Beilstein.

Beilage.

Verzeychnus aller Pfarrherrn, Pfarrhen und Pfarrhgefelle in der Herrschafft Eppstein von inen ubergeben ao 1568.

I. Inkomen der pfarr Massenheim.

An Geltt: 4 fl. Meintzer Werung, 13 alb. 2 d. An Korn: 1½ Malter, 1½ Summern. An Wissen: 1 kleinen Placken uff dem Weyer. An Acker: 50 Morgen, 3 Ruten. An Garten: Nichts. An Weingarten: fünfthalben Morgen. An Zehendten: Das dritte theyl frucht und Weinzehenden in der Massenheimer Marckt, und in zweyen Wissen ungefehr den Hewzehenden. An Hänen: Gibt jedes haussgesess jerlich ein summerhan.

Collator: Der Apt von Fulda ist pastor gewesen, dessen hat er zwey theil Frucht und Weinzehenden, aber u. g. F. und H. hat itzunder die Pfarr zu conferiren.

Sylvester Richardus: Pfarrherr zu Delckenheim st. et sst., welchem itzundt, dem Casten dasselbss zum bestem, durch gnedigen consensum des durchleuchtigen hochgebornen F. und H. Landtgrave Ludtwigs die Pfarr zuversehen befolhen ist.

II. Inkomen der Pfarr Delckenheim.

An Gelt: 10 fl. Meintzer Werung, 16½ alb. 2½ d. An Korn: 20 Mltr. gibt der Pastor auss dem Zehenden, 7 mtr. fallen eintzlich. An Wissen: 4 Morgen 1½ Ruth. An Acker: 86 Morgen sind ump dz theil verliehen. An Gartten: 1 kleinenn Garten bey dem Hauss, 1 draussen uf dem Haubach. An Weingarten: 8 Morgen, lest der Pfarrherr 1½ Morgen selbs arbeiten, die andern sind verliehen umbs drittheil, sindt aber das merhertheil drauss. An Wein: 7 Ohm gibt jerlich der Pastor aus dem Zehenden. An Weinzehenden: 2 Morgen bey dem Dorff geben ungefehrlich dem Pfarrherr Zehenden.

Abzuck: Der klein Zehende ist furhin auch dem Pfarrherrn gefallen, ist bey Georgio Textore Pfarrherrn für etlich und zwantzig Jaren ungefehrlich abgangen, helt itzo die gemein das Fasselviehe, gibt jerlich dem Pfarrhern für den Kleinszehenden 2 fl., welche droben ins gelt gerechnet. Es ist aber auff Ansuchung des Superintendentis uff dem nechstgehaltenen Synodo zu Marpurgk der Gemein von fürstlichen Rheten befolhen worden, den kleinen Zehenden wieder zu geben oder in uff ein Newes umb den Pfarrhern zu bestehn.

Collatur: Unser G. F. und H. hat itzo wie in andern irer F. G. Dorffern die Collatur des Pfarrhers, der Pastor aber ist izt Herr Christoffel Graf zu Stolbergk Thumprobst zu Halberstadt und Probst zu S. Peter bey Meintz

Sylvester Richardus von Alsfeldt disser Zeitt Pfarherr zu Delckenheim st. et sst. seines Alters umb 27 Jar, den 9. Septemb. Anno 68. Sein Vatter ist Hans Richardt Burger und Metzler zu Alsfeldt.

III. Inkomen der Pfarr Nordenstadt.

An Acker: 71 Morgen in drey Feld, welche dem Pfarherr ungeferhlich ein Jar umb dz ander bringen 30 mtr. Korns und 16 mtr. habern Meintzer mass mehr oder weniger. An Weingarten: $4^1/_2$ Morgen Weingarten böss und gut, tragen wan der Wein geredt, jerlich 2 Fuder. An Wissen: $2^1/_2$ Morgen bringen Jahrs so grass wegst 2 wagen Hew und 1 Wagen Grummet. An Krautgarten: $2^1/_2$ Ruth. An Zinsen: 9 fl. und 8 alb. stendig. Item 30 mtr. korn speyer mass geben die Thumbherrn zu Maintz jerlich uff die Pfarr und 5 Ohme Weins auss irem Zehen, dieweil sie gemelter Pfarr Pastores und collatores sein.

Der Pfarrherr so zu dieser Zeit da residiret heist Philips Weycker, bürdig zu Esselbrücken under der Kellerey Darmstadt gelegen ehelich geborn von des alten schuldtheissen Jacoben und Heintz Philipsen Dochter Margreten wohnhaftig in gemeltem Dorff gewesen, genander Philips ist seines alters etlich und 60 Jar alt actum den 12ten Septemb. ao. 68.

IV. Inkomen der Pfarr Igstadt.

An Gelt Zinsen: 13 alb. von 6 Morgen Weingarten, 2 alb. von 1 Weingarten, 2 alb. 2 d. von 1 Weingarten. An Korn: 1 mtr. $1^1/_2$ Sommern an Korn Pacht ledig, 15 mtr. Korn zum Drittentheil, 10 mtr. Habern zum Drittentheil von 34 Morgen Acker. An Weingarten: 3 Morgen, 2 Rudt Weingarten. An Weinzehenden: Den Weinzehenden hat der Pfarrherr disses Orths allein 1 Fuder Wein ungefehrlich ein Jar in dz ander Item 2 Ohme uff dem Rode. An Frucht-Zehenden: 15 oder 18 mtr. Korn, 6 oder 7 mtr. weitzen, 14 mtr. habern ungefherlich, 4 mtr. Erbeyss. An Frucht-Zehenden uf dem Rode dz dritte theil: Wirt zue Zeiten verkaufft von dem pfarrherr vor 15 fl., den gulden zu 24 alb. Den kleinen Zehenden hat die Pfarrhe allein, werden dafür 10 fl. An wissen: 1 Morgen und 1 rude wissen. 1 morgen acker und wisen an einander. An Acker: 44 morgen, 1 rude, 3 Rud Capes garten.

Die Collatur ist den nonnen zum alten Münster in der stadt Mentz. Der pfarherr heisst Johannes Piscator burtigk zu Orbach, sein vatter Andreas Fischer, sein Mutter Margret Kreystein.

V. Inkomen der pfarr Wallaw.

An Gelt: Nichts. An Frucht: Nichts. An Weingarten: 4 morgen Weingarten der Pfarr eigen. An Wissen: 9 morgen Wissen. An Acker: $3^1/_2$ Huben 1 Morgen böss und gut, jede Huben für 30 Morgen gezelt. An Garten: 1 zweytheyl oder drey Viertheyl Krautgarten. An Zehenden: Decimas minores, die kleine Zehenden zu Wallaw und Breckenheim, hat die Pfarr alhie zu Wallaw allein fallen, ferners den Zehenden aus einer Pflege des Feldts genant die Oberweilbach in Dietenberger Terminey gelegen, wasserley frucht es jerlich tregt.

Obernante baw güter und klein Zehenden haben Balthasar Herzbecher weylandt fürstlich gewesener Keller und Amptsverwalter und Joannes Kumag gewesener Pfarrherr Ao 45 wider fürstliche Ordnung und on fürstlichen befelh auch wider des Ehrwirdigen Herr Nicolai Fabricii weylandt Superintendentis angelegt gebot an die gemein wie hernach beschrieben wirdt erblichen verlawen, aber mit keinen brieffen und versiglunge versehen noch bestetigt. Die gemeine alhie zu Wallaw haben alle pfarrguter under handen sampt den kleinen Zehenden daselbst ohne einen Morgen Weingarten, anderthalben Morgen Wiesen und obgenanten Krautgarten, die im der Pfarrherr bevoraus behalten, und geben jerlich dem pfarrherr des orts wie hernach beschrieben wirdt.

An gelt: 59 fl. 15 alb. den fl. zu 27 alb. gezelet. An Wein: 1 Fuder. An Korn: 30 Malter. An Habern: 12 Seck Habern. An Stro: 500 Ströer, halb Rocken und halb Habern Stroe.

Sovill aber die Decimas minores zu Breckenheim belanget, hat sie gedachter Hertzbecher der gemein desselbigen orths verlawen jerlichen umb zehen gulden zu 24 alb. und den Zehenden in der Oberweylbach durch eygennutzige practica zu sich gerissen für sechs gulden gedachter Werung unnd die 16 fl. den Pfarrhoff darmit in Baw und besserung zu halten verordnet, fürstlicher ordnung zu wider. Dann die Pastores als nemlich die stiefftsherr zu Bleidenstadt sindt schuldig zu bawen, daher dann fürstlich befelch kommen dem pfarrherrn beide Zehenden oder gedachtes geld dafür zufolgen lassen wie nun bissdahero geschehen und geschicht.

Collatur: Die Collatur haben die Herrn des Stieffts S. Ferrulii zu Bleidenstadt.

Johannes Reinferth von Vetzbach zwo meil wegs under Würtzburgk gelegen, Pfarrherr zu Wallaw sein alter 42 Jar den 9ten Septemb. Ao 68 underschrieben. Sein Vatter Hans Reinferth Bürger von Vetzbach.

Inkomen des frue Altars oder beatae Mariae Virginis zu Wallaw.

An Gelt: 5 fl. Pension zu 24. 3½ fl. Zinss zu 24. An Korn: 12 Malter ledig. An Wissen: 6 Morgen Wissen. An Acker: 30 Morgen Acker. An Garten: Nichts. An Weingarten: 3 Morgen und ½ Ruthen.

Solches hat je und alwegen ein besitzer dieses altars und mit gehulff der Kirchen zu Wallaw für seine Besoldung inne gehabt, welchs man nun nach V. G. F. und H. befelh vor 5 Jaren oder lenger zum Schuldienst gekert und gewandt. Dieweil aber die Herr des Stieffts Bleidenstadts Collatores sein, haben sie es einem des Stieffts ein Zeitt lang underhanden gelassen, welcher nun mehr (fürstlichs Befelh hindangestelt) eim Schulmeister nicht mehr giebt oder noch zur Zeit hat geben wollen dann 7 fl. gezelet zu 24 und 12 malter korn.

Das übrige wendt der so im stifft ein mitglied ist und im vom stifft zugelassen in sein eigen nutzen, der Fundation und meines Herren befelh entgegen: also das der schulmeister sehr ein geringen lohn und gleichwol die Arbeyt verrichten muss, welches sich nun mehr der Schulmeister und nit unbillich beschwert zu thun, oder auch nicht woll thun kann, wo er das gefell des Stiffts nicht gantz bekommen mag.

Johannes Schuderus von Hoffheim itziger Zeit Schulmeister zu Wallaw st. et sst. seines alters 26 Jar, den 9ten Septemb. Ao 68. Sein Vatter Georgius Schuderus ist burger zu Hoffheim gewesen und in Christo entschlaffen.

VI. Inkomen der pfarr Breckenheim.

An Korn: 18 mtr. Korn Meintzer mass lediger Pacht. 16 mtr. Korn zum halben theil und 8 mtr. habern zum Drittentheil von 50 morgen Pfarreckern gut und böse in die drey feldt. An Wein: 5 Ohme Weine von 4 Morgen Weingarten lieffern die bestendner. An Garten: 2 Krautgarten. An Wisen: 2 fuder Haw ungefehrlich und 2 fuder grammoth von 5 morgen wissen. An Zehen Wein: $^1/_2$ fuder Wein ungefherlich oder mehr, im Herbst zum Zehenden, von einer pflege zu gemeinen Jaren, wan wein wechst. An Gelt Zinssen: $2^1/_2$ fl. item 3 goldgulden von 60 gulden jerliche pension, ist vormals 6 mtr. korns darfur geliffert worden, ist aber ablösung gewesen wird derwegen die pfarr . . . . . geschmälert. Rogat igitur pastor pie et devote pro subsidio.

Collatur. Die Collatur diesser pfarr stehet M. G. F. und H.

Der Pfarrherr so itziger Zeit hie residiret heist mit Namen Conradus Leucius. Ist burdig von Eltvil am rhein, im bisthumb Mentz gelegen. Seine Eltern haben geheissen Conradt Leucii und Getrudis Weissin sind eheliche leut gewesen seines alters ist der pfarherr 39 aut plus minus.

VII. Inkomen der Pfarh Diedenbergen, darzu gehöret Marxheim und ist Königstein.

An Gelt: 10 fl. seint Reditus in Marxheim und Diedenbergen Item 4 fl. Quartal gelt im Babsthumb gnt opferheller. An Früchten: 3 mtr. Korns. 3 kompff habern fallen Jars zu Diedenbergen. An Wiessen: 1 zweytheyl wissen in Diedenbergen gemarck. An Acker: zwo Huben Ackers zu Marxheim Item 13 morgen Ackers ohngefherlich zu Diedenbergen. An Garten: 1 Grass und Krautgarten am Pfarrhausse zu Marxheim da stehet der Pfarrhoff, Dietenbergen hat keinen Pfarrhoff. An Weingarten: 1 morgen Weingarten zu Marxheim item 1 morgen, ist Weingarten gewesen, aber umb alter Stöck willen wiederumb zum Acker gemacht, zu Marxheim; 1 morgen Weingarten zu Diedenbergen.

Sonst sein etliche bona vor hundert Jahren zu Didenbergen so zu disser pfarr gehöret, erblichen verlihen, nemlich 20 morgen so triesch gewachsen, und die Nachbawern weingarten draussen gerothet, doher dann kommen obgemelte Zinse, solche weingarten aber gaben eim pfarherrn gemelter pfarr auch den Zehenden, muss er colligiren.

Die Collatur ist einer Pfarren, stehet den edlen Juncker von Waldenstein zu, die haben sie ex jure patronatus, seindt collatores et pastores, nemen Jahrs den grossen Zehenden, also das sie denselbigen den Nachbawern und eym pfarhern zu samlen umb ein werdt verleihen.

Des itzigen pfarhers patria ist Magdeburgk, sein parens ist daselbs ecclesiae minister gewesen in erster Zeit des seligen Herrn Doctoris Martini Lutheri Ankunfft. In der Pfarren S. Gerdrudis, itz ein Hospital, im Babsthumb ein Closter gewesen. Darin sein Mutter noch lebendt

von eim erbarn Rath gemelten altenstadt umb Gottes willen erhalten wirdt. Sein Eruditio ist dem Herrn Magistro Petro Volzio Superintendenti bekant. Ist durch denselbigen zu der pfarr promoviret worden im Jahr der weinigen Zahl 59.

VIII. Inkomen der pfarr Medenbach Costloff und Wiedelnsassen.

An Gelt: 4 fl. minus 5 alb. den fl. gezelet zu 24 alb. An lediger Pacht: 21 mtr. Korns, 1 summern. An Habern: 1½ mtr. Haberns. An Zehenden: Den kleinen Zehenden zu Medenbach und Kostloff. An Wissen: 4 morgen Wissen ongefherlich. An Acker: 24 morgen acker. An Krautgarten: 1 Rudt An Weingarten: 1 Rudt ungefherlich. Weinzehenden: Der Wein Zehenden felt dem Pfarrhern allein, ist aber gering. An Wald: 12 morgen Wald ungefherlich, ist aber Hecken.

Collatores. Ist der Dechan samt dem Capitel des hohen Thumstiffts zu Mentz.

Residirt itzund auff der Pfarr mit namen Balthasarus Mauer, bürdig von Epstein seines alters 28 Jar seine Eltern seind gewesen Philippus Mauer und Elisabetha schneidern, gleichfals bürdig und wohnhaftig zu Epstein sindt zu eins zimlichen hohen Alter kommen und in christlicher erkantnus alda entschlaffen.

IX. Inkomen der Pfarr Lorsbach.

An Gelt: 2 fl. Zins von Heussern garten. 4 fl. aus der bethe, giebt M. g. F. und H., dagegen aber muss ein Pfarrherr ein fl. zu 15 batzen zu bethe geben von seinen gütern. An Korn: 8 achtel Korn gibt m. g. F. und H. dem Pfarrherr vor den Zenen, 2 achtel korn fallen dem pfarrherrn von Breckenheim und Ober-Jospach. An Wein: 2 ohme Wein gibt m. g. F. und H. aus dem Herrn Keller vor den Zehenden. An Weinbergen: 2 Weinbergk tragen ungefherlich 1½ Fuder Wein. An Wissen: 8 Morgen Wissen. An Acker: 6 morgen acker. An Garten: 3 klein Krautgarten, item ein garten am pfarrhoff.

Langenhain das Filial zu der Kirchen Lorsbach gehörig.

Acker: 5 Ruden, 3 Ruden. An Wissen: 5, 12, 5, 2, 3, 2 Ruden. An Gärten: 20 Ruden Garten. Wälder oder Hecken wie man will. 27 Ruden Wald. An Zehenden: Am Zehenden hat der Pfarher dz Drittheyl, dz ander die gemein zum Langenhain, vermag ungefherlich 10 Achtel Frucht aber er wer weit besser theils wildt.

Disse ernante stück als Ecker, Wissen, Gärten Wald und Zehend, weil ein Pfarrherr zu Lorsbach wohnhafft ist, sind verlihen neun von der gemein, die sollen eim Pfarrherr geben auf vier quartal 46 fl. zu 24 alb. und ist diss bestentnus dies Jar gemacht soll 10 Jar wehren, cum consensu visitatoris et praefecti.

An Gelt: 3 fl. von Heusern Garten Zinss. Es muss aber der pfarrherr von seinem pfargelende geben 8 Summern Habern und 2 cappaun zum Langenhain.

Collatur: Collator ist M. g. F. und H. an den beyden Orthen.

Der pfarrherr itziger Zeit heisst Johann Bender. Sein patria Steinbach stehet dem Graven von Königstein zu. Seine Eltern Johann Bender und Catharina gute von Hiensheim (?). Sein alter 24 Jar. Signatum Lorsbach Calend: Septemb. Ao 68.

X. Inkomen der pfarr Eppstein.

An Korn: 42 mtr. Korn. An Habern: 43½ mtr. Habern. An Gelt: 6½ fl. An Acker, Wissen und Gärten: Ecker und Garten sind zu Bremdal verlihen umb ein stück gartens zu Epstein, darauss man jerlich 8 alb. Zins geben, 4 morgen Wissen zu Epstein und Bremdal zugleich. An Zehenden: Den halben Zehen zu Epstein und Bremdal an Fruchten allein.

Collatur: Parochia alternis vicibus confertur inter illustr. Ducem Hassiae et generosum Regii Lapidis comitem. Patria mihi Rudoshemii est. Parentes Diether Knebel et Gertrud Conjux. Nomen residentis Theodoricus Knebelius. Aetas 39 annorum plus.

XI. Inkomen der pfarr Oberliederbach, Niderliederbach und Niderhoffen.

An Gelt: 60 fl. zu Niderhoffen vor allen Zehenden gros und klein item 3½ fl. an Zinssen. An Korn: 40 Achtel Korns zu Niderliederbach. Acker: 24 morgen in dreyen feldern gelegen. An Wissen: 2 morgen sein aber Weide und nicht wol zu mehen. An Zehenden: Es hat der Pfarrherr den Haw Zehenden zu Oberliederbach trägt ongefehrlich 4 oder 5 Fuder Haw zu gemeinen Jaren. An Weingartten und anderen garten: Hat die Pfarr nichts. Es ist aber ein Acker vor 40 Jahren von Herrn Johan Schlegeln einem papistischen Priester seinem Dochterman verliehen worden, zu einem Weingarten zu erbawen und gibt jerlich nicht mer dan den Zehenden und 8. alb zu Zinss, denselbigen Wein garten haben dieselbigen erben noch under handen, vor gemelte Zinss, sie haben aber keinen erblichen brieff darvon.

Collatur Oberliederbach und Niderhoffen: Die Collatores seindt die praesentz Herr des hohen thumbstiffts zu Meintz, welche auch jerlich allen grossen Zehenden aller frücht desgleichen den Weinzehenden einnemen.

Die Collatur zu Niderliederbach stehet dem Thumprobst zu Meintz zu, welcher auch den grossen und kleinen zehenden zu Niderliederbach fallen hat nemlich uber 150 Achteln Frucht.

Der Pfarr zu Ober und Niderliederbach und Niederhoffen heist Johann Schawerman seines Alters 47 Jar bürtig von Winnecken in der Herschaft Hanaw. Sein Vatter Peter Schawerman Bürger zu Winnecken ist bürtig gewesen von Dornbergk in der Obergrafschafft Catzenelnbogen.

Signatum et datum die 7. Septemb. Ao 68.

Johannes Schawerman st. et sst.

Nassauische Studenten
auf Universitäten des Mittelalters.

Von

Fr. Otto.

Zweite Abteilung: Erfurt.[1])

Die Erfurter Matrikel hat J. C. Weissenborn herausgegeben (bei uns bezeichnet durch W.) unter dem Titel: Akten der Erfurter Universität, Halle I, 1881 (1391—1492), II, 1884 (1492—1636). Das Buch enthält ausser den beigegebenen Statuten das Verzeichnis der immatrikulierten Scholaren; geordnet sind diese nach Rektoraten, die mit Anfang Mai und dem 18. Oktober jedes Jahres beginnen, jene sind mit O., diese mit M. bezeichnet. Ein Tag der Immatrikulation ist nicht angegeben; wir haben daher unter Beibehaltung dieser Angaben in der chronologischen Folge alle Namen der ersten und wohl grösseren Hälfte des Schuljahres zugerechnet. Leider fehlt auch hier, wie zu Heidelberg, die Angabe der Fakultät und der Grade, die ein Scholar erworben hatte, sowie der Diözese oder des Territoriums, dem der Heimatsort des neu eintretenden angehört, sodass mehrfach die Bestimmung desselben erschwert oder zweifelhaft gemacht ist. Dagegen ist in der Regel angegeben, wieviel an Gebühren ein Scholar bei der Immatrikulation erlegt hat. Dieselben waren so festgesetzt, dass sie 23 alte oder 8 neue Groschen betragen sollten: dieser Betrag ist gewöhnlich durch tm (= totum) bezeichnet. Der Wechsel der Münze und die verschiedene Behandlung der Scholaren durch den Rektor je nach Stand und Vermögen derselben hatte eine bunte Mannigfaltigkeit der entrichteten Beträge zur Folge. Vielfach ist nach dem Verzeichnis eines Semesters ein zweites zugefügt über Zahlungen a prius intitulatis oder de residuo intitulature: diese enthält Nachzahlungen oder auch Gebühren für erlangte Grade.

Rektoren.

1. Gerhardus Gerhardi de Monthabur, magister in artibus liberalibus sacreque theologie baccalarius formatus, vom 1. Mai 1456 (ss. Philippus et Jacobus apostoli) bis 18. Oktober 1456 (s. Lucas evangelista). W. I, 165. Immatr. 1419 O.

2. Jodocus Sartoris de Herbern, sacre scripture baccalarius formatus, 18. Oktober 1456 (s. Lucas evangelista) bis 1. Mai 1457. In der Initiale der

[1]) Die erste, die Universitäten Bologna, Prag und Paris umfassende, Abteilung s. Annalen Bd. 28, S. 97—134.

h. Jodocus als Pilger mit einem Buche in der Hand, rechts ein Wappenschild, drei gelbe Lilien im blauen Felde. W. I, 316. Immatr. 1452 O.

Scholaren.

1. Assmannshausen: 1 (1441 M.).

Christianus Carastz de Hasemanshusen, dt. 3 nov. gr. 1441 M. W. I, 188b. Ein Joh. Karst de Bacherach zu Heidelberg 1449 50. Toepke I, 263.

Bechtheim

ist wahrscheinlich, wie in der Heidelberger Matrikel, Bechtheim in der Diözese Worms. Vgl. Tcap 1445 in der Erfurter und die Czap in der Heidelberger Matrikel 1424 und 1457.

2. Bärstadt (früher Berstat): 3 (1474 O. bis 1429 M.).

Auch die drei Berstater Scholaren sind nicht sicher anzusetzen, da sie ebensogut dem hessischen Berstadt als dem nassauischen Bärstadt entstammen können.

1. Laurencius Opilionis de Berstat 4 nov. 1474 O. W. I, 356a.
2. Johannes Lutz de Berstet 4 gr. 1478 O. W. I, 373b.
3. Laurencius Krusa de Berstett tm. 1492 M. W. II, 173b.

3. Beilstein: 1 (1464 M.).

Johannes Scriptoris de Bilstein, 3 nov. 1464 M. W. I, 306a.

4. Bicken: 4 (1460 M. bis 1486 M.).

1. Wulf de Bicken militaris dt. tm. 1460 M. W. I, 282b. Im Jahre 1467 Canonicus zu Mainz, † 6. V. 1510. Joann. II, 341.

2. Johannes de Bicken militaris dt. tm. 1460 M. W. I, 282b. Nach Humbracht ein Vetter von Wulf, Geistlicher und 1502 Pastor zu Netphen. Arnoldi, Misc. 24; nach Humbracht Dechant zu Bonn.

3. Eberhardus de Bicken tm. 1464 M. W. I, 307a. Nach Arnoldi Bruder Johanns, nach Humbracht Wulfs, Dechanten zu Wetzlar 1486, † 1515. Ein anderer Eberhard bei Arnoldi Canonicus zu St. Victor in Mainz 1500.

4. Wilhelmus de Bicken tm. 1486 M. W. I, 413b. Nach Humbracht Neffe Johanns, Dr. decret. und Canonicus zu Mainz 1505, † 1510. Joann. a. a. O.

5. Bleidenstadt: 5 (1422 M. bis 1482 O.).

1. Johannes Fenatoris de Blidenstat 9 gr. 1422 M. W. I, 124b.

2. Johannes Blidinstat dt. 12 gr. 1429 O. W. I, 145a. Superaddita a prius intitulatis: Joh. Blydenstad —. 1431 O. W. I, 151a.

3. Johannes Currificis de Blydenstad dt. tm. 1441 O. W. I, 183b.

4. Johannes Schoneborn de Blydenstad 12 ß 1455 M. W. I, 253a. Zu Heidelberg 1458, Abt des Klosters.

5. Johannes Sartoris de Bleydenstat med. 1482 O. W. I, 392b.

6. Bommersheim: 1 (1427 O.).

Johannes Siboldi de Bomhersheym dt. 4 gr. nov. 1427 O. W. I, 139b.

7. Bornich: 1 (1463 M.).

Helwicus Carpentarii de Borningh dt. 4 nov. 1463 M. W. 299b.

8. Braubach: 4 (1441 M. bis 1458 O.).

1. Anthonius Nitower (Int. ?) de Brubach 4 nov. 1441 O. W. I, 185.
2. Petrus Kaldarificis de Brubach dt. 2 nov. 1450 O. W. I, 222b.
3. Philippus Spiegel de Brubach tm. 1456 M. W. I, 258b.
4. Conradus Gelenson de Brubach dt. 12 gr. 1458 O. W. 268a

9. Brechen: 3 (1420 O. bis 1485 M.).

1. Petrus Schek de Brechen, 9 gr. 1420 O. W. I, 118b.
2. Lubencius Arboris de Prechen med. 1482 M. W. I, 397a.
3. Johannes Wigelnheyman de Brechen tm. 1485 M. W. I, 409b.

10. Breithart: 5 (1455 M. bis 1463 M.).

1. Adam Gater de Breythard, 12 ß 1455 M. W. I, 254b.
2. Adolfus Breythart gratis ob reverentiam dni Moguntini, quia magister coquine, 1456 O. W. I, 256a. Vgl. Heidelberg VII, I.
3. Emicho (de) Breythart gratis propter officinales dni Moguntini, 1456 M. W. 260a.
4. Paulus Cerdonis de Breithart 15 ant. 1461 M. W. 289b.
5. Johannes Sculteti de Breithart dt. 4 nov. 1463 M. W. I, 300a.

11. Breitscheid: 1 (1457 O.).

Petrus de Breytschyt 4 nov. 1457 O. W. I, 262b.

12. Bubenheim: 1 (1440 M.).

Johannes Specht de Bubenheijm dt. tm. 1440 M. W. I, 182b. Zu Köln 1449. Im J. 1450 Canonicus maioris, de Albani et b. Mar. Virg. ad gradus Mainz, † 1497. Joann. II, 400.

13. Burgschwalbach: 1 (1470 O.).

Johannes Faber de Burgschwalbach 6 glad. 1470 O. W. I, 399b.

14. Camberg: 1 (1455 M.).

Wenslaus de Camberch tm. 1455 M. W. I, 252a.

15. Camp: 9 (1412 M. bis 1500 O.).

Wegen des vielfachen Vorkommens der Namen Camp ist bei dem Mangel näherer Angaben nicht zu entscheiden, ob die folgenden Namen mit Recht hierher gezogen werden dürfen.

1. Johannes de Campo, 11 gr. 1412 M. W. 97a.
2. Gerhardus Kamp dt. 12 gr. 1431 O. W. 151b.
3. Petrus Ungwar de Campe 12. 1456 M. W. I, 260a.
4. Wernherus Uelchin de Kamp dt. tm. 1462 M. W. I, 294b.
5. Nicolaus Ungewar de Camp tm. 1464 M. W. 306b.
6. Johannes Herb de Camp dt. tm. 1467 O. W. 322a.

7. Johannes Pistoris Mülhen de Kampf tm. 1470 M. W. I, 340a.
8. Jacobus Novenberg de Kamp 8 nov. 1473 M. W. I, 355a.
9. Anthonius Udalrici de Camp tm. 1500 O. W. II, 215a.

16. Caub: 28 (1407 O. bis 1491 O.).

1. Symon Grans de Kuba, 13 gr. 1407 O. W. I, 80a. Zu Heidelberg 1408/9.
2. Emericus de Kuba, 13 gr. 1407 M. W. I, 81a.
3. Hinricus Perdil
4. Conradus Stang
5. Petrus Greft

   de Cuba, 1411 O. W. I, 93b.

6. Johannes Langsyd de Cuba
7. Petrus Provisoris de Cuba

   dt. 6 ant. et 1 ß 1430 O. W. I, 147a.

Petrus Pr. 1431 zu Köln immatrikuliert.

8. Johannes Pistoris de Cuba dt. 12 gr. 1439 M. W. 178b.
9. Johannes Crauel de Cuba dt. 4. nov.
10. Anthonius Cravel de Cuba dt. 4 nov. In Leipzig 1444.
11. Hermannus Kanczenelenpogen (Kacz.) de Cuba dt. 4 nov. gr.
12. Conradus Schuhamer de Cuba 4 nov.

    1441 O. W. I 184a.b.

13. Johannes Langsyt de Cuba dt. 16 gr. ant. et 2 ß de residuo intytulature 1441 O. W. 185a. Er hatte also bei der Aufnahme, die etwa im Jahre 1440 erfolgt sein mochte, nichts oder nicht alles bezahlt, doch ist er unter diesem Namen nicht in die Matrikel eingetragen. Ein andrer gleiches Namens ist unter No. 6 verzeichnet.

14. Gerlacus Sartoris de Cuba dt. 4 gr. nov. 1444 O. W. I, 199a.
15. Johannes Welle de Cuba dt. tm.
16. Johannes Wincke de Cuba 5 nov.

    1451 O. W. I, 225b, 226b.

Joh. Winneck de C. zu Köln immatr. 1448 als Artist.

17. Theodoricus Cuba (Tuba?) dt. tm. 1451 M. W. I, 229b.
18. Theodoricus Germersheym de Cuba tm.
19. Johannes Germersheym tm.

    1456 O. W. I, 255b.

Die Germersheim waren ein aus G. in Caub eingewandertes Geschlecht. Vgl. Heidelberg No. 32 vom J. 1392. Doch darf wohl nicht der Nicol. Germ. vom J. 1403 schon hierher gerechnet werden. Ein Nic. von Germ. war 1435 u. 1444 Zollschreiber zu Caub. Mitt. aus d. Kölner Stadtarchiv H. 17 (1889) S. 3, 47. H. 19 (1890) S. 63.

20. Anthonius Rasoris de Cuba pt. 9 gr. 1458 M. W. I, 271a. Zu Heidelb. 1461?
21. Johannes Brunick de Cuba
22. Petrus Germerschen de Cuba

    tm. 1464 O. W. I, 303b.

23. Nicolaus Germerszheim de Kueba tm. 1464 M. W. I, 306b.
24. Johannes Alium de Cuba dt. 4 nov. 1466 M. W. I, 319b. Allium oder alium = Knoblauch.
25. Nicolaus Liszheit de Kuba, 17 gr.
26. Petrus Puseman de Kuba, 17 gr.

    1462 M. W. I, 325b.

27. Petrus Sartoris de Cuba, 8 nov.
28. Petrus Wem de Cuba med.

    1491 O. W. I, 236b, 437a.

17. Cleeberg: 2 (1480 M. 1499 O.).

1. Johannes Glume de Cleberg tm. 1480 M. W. I, 383a.
2. Joannes Cleburgk dt. 16 ant. 1499 O. W. II, 210a.

18. Cramberg: 1 (1425 O.).

Gerhardus Cramberg canon. Magunt. et Trever. ecclesiarum 1425 O. W. I, 132a. Vgl. Bologna, wo Gerhard 1430 oder 1431 immatrikuliert wurde.

19. Cronberg: 23 (1400 M. bis 1490 O.).

1. Johannes de Kronberg dt. 10 gr. 1400 M. W. I, 60b. Kann der Canonicus zu Mainz und Scholasticus zu Aschaffenburg 1410 sein; † 1439. Joann. II, 349.
2. Ebrardus Ebel de Kronberg p. 1401 M. W. I, 62b.
3. Johannes Schabern de Cronenberg dt. 5(?) 1406 O. W. I, 76b.
4. Johannes de Kronenberg p. 1407 O. W. I, 80b.
5. Francko de Kronenbergh. 1409 O. W. I, 88b.
6. Johannes Gut Jar de Croneberg, 1410 O. W. I, 90b.
7. Philippus de Cronenberg canon. Mogunt. 1 flor. 1418 M. W. I, 112b. Joann. II, 349 nennt zwei Philipp von Cr. als Mainzer Canonici um das J. 1430.
8. Petrus Cronenberg, 10 gr. 1422 O. W. I, 122a.
9. Johannes Cappusz de Cronenberg, 9 gr. 1426 O. W. I, 136a.
10. Conradus Hofeman de Cronenberg gratis ob reverenciam dni Nicolai Hertnit cantoris ecclesie beate Virg. Erffordensis. 1435 O. W. I, 163b.
11. Philippus Kronenberg, 15 gr. 1438 M. W. I, 175b. Zu dem J. 1441 M. ist bemerkt: Nota superaddentes in gradu baccalariatos etc.: Phil. Cronenberg 8 gr. ant. W. I, 188a.
12. Johannes de Cronberg dt. 3 nov. gr. 1441 M. W. I, 187b. Nota primo de residuo intitulature: Joh. Cronenberg 13 ant. 1443 O. W. I, 196.
13. Nicolaus Munszhart de Cronenberg dt. tm. 1453 O. W. I, 236b Ein Nic. Mushert zu Heidelberg 1448, zuletzt (1453) Lic. art.
14. Johannes Lokener de Croneberg tm. 1455 O. W. I, 250a.
15. Johannes Lapicida de Kronenberg tm. 1464 O. W. I, 301b.
16. Wicherus von Stage de Cronenbergh 1469 M. W. I, 336a. Vgl. Heidelberg No. 5. (1435).
17. Johannes Textoris de Cronberg („Crunnenberg“) 8 glad. 1470 M. W. I, 340b.
18. Johannes Pistoris de Kronenbergk tm. 1471 M. W. I, 346a.
19. Nycolaus Rumbach de Kronenberg. 2 nov. 1472 O. W. I, 349b. Residuum intitulationis 1481 O.: Nicol. Rumpach de Croneberg, 6 nov. W. I, 387a.
20. Petrus Tridell de Kronberg tm. 1472 M. W. I, 350b. De residuo intitulature 1474: Petr. Stridel de Kronenberg dt. 4 nov. W. I, 358a.
21. Christianus Gryner de Kronberg tm. 1481 M. W. I, 389a.
22. Nicolaus Offhaben de Cronberg tm. 1485 M. W. I, 408b.
23. Johannes Bernhardi de Cronenbergk med. 1490 O. W. I, 432a.

20. Dachsenhausen: 1 (1470 O.).

Johannes Gunteri de Daylzenhusen tm. 1470 O. W. I, 337a. Var. lect. Dayszenhusen; nach Vogel, Beschreibung S. 647, hiess Dachsenhausen früher Dassenhusen.

21. Dahlheim: 2 (1402 M. 1438 O.).

1. Henricus Grozconrad de Dalleym dt. 12 gr. 1402 M. W. I, 66a.

2. Georgius natus Johannes de Steinheim in Dalheim dt. 23 gr. ant. 1438 O. W. I, 173a.

22. Dausenau: 1 (1494 O.).

Philippus Henchen de Dussenauw tm. 1494 O. W. II, 182b. Im Jahre 1412 Duszenauwe.

23. Dern: 1 (1466 M.).

Philippus Fryhe de Dern dt. $^1/_2$ sexag. 1466 M. W. I, 317a. Phil. de Dern Scholaster zu S. Alban in Mainz 1490, † 1500. Joann. II, 794.

24. Dernbach: 3 (1400 O. bis 1441 O.).

1. Wygandus de Ternbach („Dernbach") canonicus maioris ecclesie Maguntin. dt. 1400 O. W. I, 58a. Er starb 1427. Joann. II, 351. Zu Heidelberg 1402 immatrikuliert.

2. Bernhardus de Dernbach dt. 12 gr. 1438 O. W. I, 173b.

3. Conradus de Dernbach dt. tm. 1441 O. W. I, 185b. Ein Conr. de Dernbach war 1466 hessischer Rat. Arnoldi, Misc. 241.

25. Dietkirchen: 1 (1468 O.).

Johannes Sygen de Dykerchen tm. 1468 O. W. I, 327a.

26. Diez: 25 (1442 O. bis 1499 O.).

1. Petrus Rasoris de Dicz 5 nov. 1442 O. W. I, 189a. De residuo intitulature: Petr. Ras. de Diecz 8 ant. 1445 O. W. I, 205a.

2. Emericus Fabri de Digcz dt. tm. 1445 M. W. I, 205b.

3. Tilmannus Pistoris de Dicz dt. 9 gr. 1458 M. W. I, 273a.

4. Johannes Pistoris de Dyetz dt. tm. 1459 O. W. I, 275a.

5. Petrus Welker de Dietz dt. tm. 1460 M. W. I, 282a.

6. Hermanus Wisinfelt de Ditz dt. 3 nov.
7. Hermanus Vesenfelt de Dyetze dt. 4 nov. } 1460 M. W. I, 284a.

8. Bernhardus Frabri („Fabri") de Dietz, 3 nov. 1464 O. W. I, 310a.

9. Johannes Hube de Dyecz, 22 ant. 1465 M. W. I, 311b. De residuo intitulature Joh. Hobe de Diez 1 gr. ant. 1467 M. W. I, 356b.

10. Theodoricus Carnificis de Decz, 2 nov. 1465 M. W. I, 313b.

11. Johannes Guldener de Dicze p. 1466 M. W. I, 319a.

12. Henricus Rickel de Dicz tm. 1468 O. W. I, 327a.

13. Johannes Reckel de Ditz dt. 9 glad. 1470 O. W. I, 338b.

14. Fredericus Ottonis de Dyetz tm. 1471 M. W. I, 346a.

15. Dns Johannes Coci de Dietz
16. Henricus Baldewini de Dietz } medietatem 1472 O. W. I, 24
17. Wernherus Welcker de Diecz tm. 1476 M. W. I, 366a.
18. Johannes Rikel de Diez, 4 nov. 1481 O. W. I, 385a.
19. Marcus Dridorff
20. Johannes Dridorff } de Ditze med. 1482 M. W. I, 396a.

Residuum intitulature Marcus Dridorff de Ditze dt. 1 s 1483 M. W. 403b.

21. Hermannus Rodenheim de Ditze med. 1482 M. W. I, 396a.
22. Henricus Snavart de Dietze tm. 1485 M. W. I, 409b.
23. Jacobus Elsze de Dieze tm. 1489 M. W. I, 429.
24. Henricus Beil de Ditz med. 1496 M. W. II, 195b.
25. Johannes Linificis de Dyetcz med. 1497 O. W. II, 198a.

27. Dillenburg: 17 (1451 O. bis 1495 O.).

1. Mathias Taneyge („Can.") de Dillenborg tm. 1451 O. W. I, 22
2. Johannes Dillenburg dt. 12 gr. 1452 M. W. I, 234b.
3. Johannes Sartoris de Dillenborch tm.
4. Henricus Fabri de Dyllenborch, 14 gr. } 1455 M. W. I, 251a, 252
5. Johannes Sprekasz de Dyllenburg, 14 ant. 1457 O. W. I, 26

Die Sprekast von Waldmannshausen waren Burgmänner zu Dillenburg; e Johann erscheint um 1436 bis 1487. Arnoldi, Misc. 427.

6. Johannes Sculteti de Tillenburgk dt. 9 gr. 1458 O. W. I, 269b.
7. Johannes Bruszen de Dellenborch dt. 9 gr. 1459 O. W. I, 275

De residuo intitulature baccalariandorum corporis Christi (Fronleichna Joh. Bremsen de Tillenburgk 1461 O. W. I, 287b. Die beiden Namen schein dieselbe Person zu bezeichnen, einmal ist der Name verschrieben.

8. Hinricus Dillenborch, 4 nov. 1462 M. W. I, 395b.
9. Andreas Sprekast de Dillenburg tm. 1466 M. W. I, 318a. E Andreas Sprikast bei Arnoldi, Misc. a. a. O., von 1486 bis 1510. Vgl. No.
10. Jodocus Rage de Dillenburgk tm. 1471 O. W. I, 343a.
11. Johannes Wisze de Dillenburg, 4 nov. 1473 O. W. I, 352b.
12. Johannes Molitoris de Tillenburg
13. Adam Smetd („Smedt") de T. } 1481 M. W. I, 389a.
14. Henricus Nerkorn de Dillenborch tm. 1489 O. W. I, 426b.
15. Johanes Braxatoris de Dylnbergk tm. 1494 O. W. II, 182b.
16. Sivolinus Muth de Dilnbergk tm. 1494 O. W. II, 183a.
17. Nicolaus Pistoris de Dillenborg, 15 ant. 1495 O. W. II, 188a.

28. Dorchheim: 1 (1471 M.).

Philippus Sartoris de Dorchheym tm. 1471 M. W. I, 345a.

29. Driedorf: 10 (1400 O. bis 1472 O.).

1. Henricus de Drydorff dt. 8 gr. 1400 O. W. 57a.
2. Tridoff dt. 3 nov. gr. 1441 M. W. 186a.
3. Johannes Dumpenhen de Dredorff, 9 dt tm. 1456 M. W. I, 259b

4. Mathias Rustz („Ruschz") } de Dridorff, 9. 1456 M. W. 160b.
5. Ludewicus Currificis }

6. Johannes Lose de Tridorff dt. 15 gr. 1458 O. W. 167a.

7. Mathias Loys („Los") de Drydorff dt. tm. 1459 O. W. 274b.

8. Johannes Huen de Dredorf dt. tm. 1460 M. W. I, 282a.

9. Nicolaus Wolff de Dredorff, 5 nov. 1462 M. W. I, 295b.

10. Johannes Modersbach de Tredorf tm. 1472 O. W. I, 348a. Ein Joh. von Mudersbach war 1488, 1509, 1511 Dechant zu Dietkirchen. Arnoldi, Misc. 346. Brower, matr. Trev. Die Modersbach besassen seit 1347 einen Hof zu Driedorf. Arnoldi, Gesch. I, 101.

30. Ebersbach: 1 (1457 M.).

Johannes Schillinck de Eversbach, 9 gr. 1457 M. W. I, 264b.

31. Eddersheim: 2 (1455 M. 1469 O.).

1. Johannes Kest de Eddersem, 12 ß 1455 M. W. 253b. De residuo intitulature Joh. Kest de Edirsheym 11 gr. 1457 M. W. I, 266a.

2. Johannes Freiss de Edershem tm. 1469 O. W. I, 333a.

32. Edelsberg: 1 (1413 M.).

Johannes de Edilsperg, 6 gr. 1413 M. W. I, 100a.

33. Eibelshausen: 1 (1456 M.).

Conradus Ybelshusen, 15. 1456 M. W. I, 259a.

34. Eibingen: 2 (1395 M. bis 1490 M.).

1. Petrus Ybingin 12 gr. 2 gr. bedellis. 1395 M. W. I, 46a.

2. Wentzeslaus Ingelnheym de Ibigen (sic) tm. 1490 M. W. I, 434b.

35. Elkerhausen: 4 (1405 M. bis 1478 M.).

1. Henricus de Elkerhusen canonicus in Wepflaria (Weczflaria) 13 gr. 1405 M. W. I, 74b.

2. Hilbertus Elkerhusen tm. 1472 O. W. I, 348a. Ob Gilbert von E., Dekan zu S. Alban 1480—1488? Joann. II, 792.

3. Hiltwinus Kloppel } de Elkersshusen tm. 1478 M. W. I, 376a.
4. Andreas Kloppel }

Das Dorf heisst früher sowohl Elkerhusen als Elkershusen. Siehe die Zusammenstellung der Namen bei Kehrein, Nass. Namenbuch S. 189. Ein Hiltwin war 1460–1470 Pfarrer zu Zeutzheim. Arnoldi, Misc. 254.

36. Eltville: 13 (1418—1496)

Abel Schurgenaggl 20 gr. 1417 M. W. I, 107b. Kann dem Namen nach hierher gehören. Vgl. die Heidelberger Matrikel in Ann. XXVIII, 129, No. 11.

1. Johannes de Alta ville XV. gr. 1418 O. W. I, 112b. Baccalarii prius intitulati addiderunt: Joh. de Altavilla II. boh. et II. simpl. 1419 M. W. I, 116b.

2. Johanes Homberg de Eltefel (Eltfel) 9 gr. 1425 O. W. I, 132. Ein Schöffe Henchen Hoenberg zu Eltville bei Roth, Font. I, 2, 170.

3. Johannes Meynusz de Altavilla 12 gr. 1439 M. W. I, 178b.
4. Johannes Sthefani (Steffani) de Altavilla dt. 21 gr. 1445 M. W. I, 205b.
5. Conradus Neschen de Altavilla dt. 1 nov. gr. 1449 O. W. I, 219b.
6. Wernerus Mullen (Muller) de Altavilla dt. 5 nov. 1450 M. W. I, 223a.
7. Nicolaus Pistoris de Alta villa 4 nov. 1453 M. W. I, 239b.
8. Petrus Happel de Altavyl dt. 12ant. 1454 M. W. I, 243b. Ein Schöffe Happels Heintze bei Roth, Font. I, 1, 263 und I, 2, 195 in den Jahren 1470 und 1472.
9. Philippus Emscher (Emsener) de Altavilla tm. 1455 M. W. I, 251b.
10. Henricus Petretectoris de Eltfel dt. 12 gr. 1458 O. W. I, 267b.
11. Johannes Meynesz de Eltfelt 4 nov. 1473 O. W. I, 352a.
12. Petrus Sartoris de Eltfelt tm. 1473 M. W. I, 353b.
13. Conradus Weisz de Altaville dt. 4 nov. 1496 M. W. II, 195b.

Elsze

gehört wohl nicht zu Elz (früher Else).

37. Emmerichenhain: 2 (1407 O.).

1. Eberhardus de Emerichehayn 13 gr.
2. Cristianus Emmerici de E. 13 gr.

} 1407 O. W. 79a., 80b.

Ems

(Emtz, Eymsz) gehört wohl zu einem anderen Ems als dem nassauischen Embs.

38. Eppstein: 10 (1445 O. bis 1500 O.).

1. Hermannus Cellerarii de Eppenstein tm. 1445 O. W. I, 205a,
2. Philippus Pistoris de Eppestein 4 nov. 1453 M. W. I, 239b.
3. Johannes Meczenhen (Meczenhin) de Epstein dt. 4 nov. 1454 M. W. I, 245a.
4. Petrus Rasoris de Ebstayn dt. 12 ß 1455 M. W. I, 254a.
5. Heinricus de Epstein dt. 15 gr. 1458 M. W. I, 272a.
6. Nicolaus Czymmerman de Eppensteyn 2 nov. 1465 M. W. I, 312b.
7. Petrus Junge de Epsteyn dt. tm.
8. Johannes Pistoris de Epsteyn dt. tm.

} 1466 M. W. I, 317a.

9. Nicolaus Fleissz de Eppensteyn 1481 M. W. I, 389a.
10. Wernerus Carnificis de Epstein 1500 O. W. I, 215b.

39. Erbach: 3 (1426 O. bis 1441 M.).

1. Nycolaus Kemel de Erbach dt. 12 gr.
2. Johannes Ruffi de Erbach 12 gr.

} 1426 O. W. I, 136b.

Da diese beiden zusammen immatrikuliert wurden, so waren sie sicherlich aus demselben Erbach; einen Petrus Kemel (1433) haben wir schon bei Heidelberg (20.) für das rheingauische Erbach in Anspruch genommen.

3. Petrus Heylandi de Erbach dt. 4 nov. gr. 1441 M. W. I, 186b. De residuo intitulature Petr. Heilandi de Erbach 11. ant. 1444 M. W. I, 203b. Ein Schöffe Heylant Moiss 1429 bei Roth, Font. I, 2, 158 (im Register IV, 8, Heylant Stoiss).

40. Eschbach: 3 (1429 O. bis 1455 M.).

1. Nicolaus Eschbach dt. 9. gr. 1429 O. W. I, 145b.

2. Rulinus Espach 6 gr. 1452 O. W. I, 232a.

3. Johannes Jacobi de Espach 9 ß 1455 M. W. I, 253b. Ein Joh. Eschbach war Canon. eccl. colleg. S. Petri. Mogunt. 1459, † 1489.

41. Flacht: 1 (1462 M.).

Jacobus Kapphan de Flacht 4 nov. 1462 M. W. I, 295b. De residuo intitulature Joh. Capphaen de Flacht 11. ant. 1465 M. W. I, 513a.

42. Fussingen: 1 (1466 O.).

Nycolaus Fabri de Fussingen 5 nov. 5 ß 1466 O. W. I, 315b.

43. Geisenheim: 13 (1400 O. bis 1489 M.).

1. Albertus de Gysenheym dt. 10 1400 O. W. I, 57a.

2. Jacobus Gyserheym 6 gr. 1429 M. W. I, 146a.

Johannes Danckeloris de Gyssenheym dt. 4. 1441 M. W. I, 186b. Die Handschrift B. hat Dyssenheym. Gehört wohl nicht hierher, sondern vielleicht nach Dessenheim im Elsass.

3. Johannes Belderszheym de Gisenheym (Gissenheim) 9 ant. 1445 O. W. I, 204a. Die Beldersheim waren im 15. Jahrhundert im Rheingau begütert. Roth, Font. II, 2, 173 (1432), I, 3, 29 (Joh. de B. im liber anim.), vgl. Zaun, Landkapitel Rheingau S. 125. Ein Johannes war Domherr zu Mainz, 1419 ein anderer nach Humbracht Chorherr zu S. Alban.

4. Johannes Gysenheim 3 nov.
5. Johannes Rasoris de Gisenheim 2 nov. } 1453 M. W. I, 238b.

De residuo intitulature Joh. Rasoris de Gisenheym 17 ß 1455 M. W. I, 254b. Ein Henne Scherer 1481 Schöffe zu Geisenheim. Roth I, 1, 342.

6. Wilhelmus Hubel (Hobel) de Ghisenheym dt. 15 ant. 1454 O. W. I, 241a. Ein Altarist Wilh. Hebel zu Geisenheim 1478. Zaun S. 264; im Jahre 1481 war er tot. Roth I, 1, 342.

7. Caspar de Gysemheym (Gysenheym) 9 1455 O. W. I, 247b.

8. Conradus Lupi de Gyszeheim (Gysenheim) 3 nov. 1457 O. W. I, 262b.

9. Jacobus Putszer de Gisenheym tm.
10. Wilhelmus Pesticulis de Gisenheym 12 gr. } 1457 M. W. I, 265a.

11. Johannes Alberti de Gissenheim dt. 15 gr. 1459 M. W. I, 277b. Vgl. No. 1 (Albertus).

12. Johannes Textoris de Gysenheym dt. 4 nov. 1466 M. W. I, 318b.

13. Johannes Krum de Giszenheym tm. 1489 M. W. I, 429a. Ein Balthasar Krum Schöffe zu Geisenheim im Jahre 1525, Schultheiss 1530. Roth I, 1, 344 u. 345.

Gemünden

gehört, wie es scheint, nicht hierher, sondern nach einem der anderen Orte dieses Namens.

44. Greifenklau zu Volraths: 2 (1419 O.).

1. Henricus Grifencla canon. Magunt. 30 gr.
2. Johannes Grifencla canon. Trever. 30 gr. } 1419 O. W. I, 113a.

Heinrich von Greifenklau war Domdechant zu Mainz und Trier u. s. w. Siehe Heidelberger Matrikel XIII, 1 (1418). — Johannes, Archidiaconus zu Longwy. S. ebenda XXIII, 2.

45. Griesheim: 3 (1396 M. bis 1494 M.)

1. Johannes Griessheim p. 1396 M. W. I, 49b.
2. Jacobus Crysheym p. 1406 M. W. I. 78a.
3. Eberhardus de Grysheim tm. 1494 M. W. II, 185a.

46. Hachenburg: 35 (1408 O. bis 1500 O.)

1. Johannes de Hachinberg, 13 gr. 1408 O. W. I, 82b. In Köln 1415?
2. Johannes Scippeler de Hachenberg, 6 1413 O. W. I, 97b. Joh. Schepelir de H. in Köln 1415 als stud. iur. canon.
3. Hermannus Sceppeler de Hachenberch, 12 gr. 1425 O. W. I, 132b.
4. Hermannus Wederbach de Hachenberch, XII. gr. 1425 O. W. 132b.

Wederbach = Widderbach im Kr. Altenkirchen. Colon. dioc.

5. Albertus Hachenberg dt. 4 gr. ant. 1427 M. W. I, 142b.
6. Johannes Sartoris de Hachenburg, 5 nov. } 1457 O. W. I, 262b.
7. Henricus Pistoris de Hachenburch, 5 nov. }

De residuo intitulature Hynr. Pist. de Hachinberg 8 ant. 1458 O. W. I, 276b.

8. Hinricus Andernach de Hachenburg dt. 9 gr.
9. Georgius Plotz de Hachenberg dt. 9 gr. } 1458 M. W. I, 270b.
10. Johannes Milt „ „ dt. 9 gr.

11. Fr. Joh. Betschorff de Hachenberch dt. tm. 1459 O. W. I, 274b.

Betschorff = Betzdorf im Kreis Altenkirchen. Colon. dioc. Vgl. No. 30 u. 13.

12. Wilhelmus Reddituarii de Hachenberch dt. tm. 1462 M. W. I, 294a.
13. Paulus Dyckel de Hachenberg tm. 1464 O. W. I, 302b.
14. Wylhelmus Osterheym de Hachenborch dt. 3 glad. 1470 O. W. I, 339b. De residuo intitulature Wilh. Osterheim 7 nov. 1475 M. W. I, 363a.
15. Paulus Mercatoris de Hachgenberck tm. 1471 M. W. I, 345b.
16. Henricus Wener de Hachinberg med. 1476 M. W. I, 367a.
17. Johannes Bom de Hachinborgh dt. 4 nov. gr. 1477 O. W. I, 369.
18. Petrus Tinctoris de Hachinburgh 4 nov. 1479 M. W. I, 380a.
19. Johannes Conradi de Hachenburgk med. 1480 O. W. I, 382b.
20. Petrus Buff de Hachenborch, 4 nov. 1481 O. W. I, 383b.
21. Bertoldus Bernknoth de Hachenburg tm. } 1481 M.
22. Johannes Woelleweber de Hachenburg 4 nov. } W. 388a, 389b.
23. Johannes Buchner de Hachenburgk tm. 1490 O. W. 430a.
24. Nicolaus Sutoris de Hachenberg med. 1490 O. W. 432b.
25. Johannes Golderszhoffen de Hachenburg tm. } 1492 M. W. II,
26. Hermannus Zcenger „ „ „ } 172b.
27. Jacobus Weydman de Hachenburg med. 1493 O. W. 176b.
28. Henricus Dringestete („Dringesten“) de Hagenberch. 1498 O. W. II, 204b. Dringesten = Tringenstein?

29. Henricus Haen de Haggenberch } 1493 O. W. II, 204b, 205b.
30. Johannes Faght de Hagenberch med. }

31. Riffardus Stoll de Hachenbergk 1498 M. W. II, 206b. Ein Ryffert 1488 bis 1489 Bürgermeister zu Hachenburg. Ann. XV, 203.

32. Gotfridus Hagkenburg, 5 nov. 1499 M. W. II, 213a.

33. Johannes Betzdorff de Hachenbergk, 5 nov. } 1500 O. W. 215b, 216a.
34. Tilemannus Texdoris de Hachenberg, 5 nov. }
35. Johannes Coci de Hachenberg, 14 ant. }

47. Hadamar: 3 (1443 O. bis 1481 O.).

1. Apaldus de Hadamar dt. 10 ant. 1443 O. W. I, 194a. De residuo intitulature Apoldus de H. 13 ant. 1444 M. W. I, 203b.

2. Gerhardus Mathia de Hadamar tm. 1464 O. W. I, 202b.

3. Hermannus Sprekast de Haddemar, 4 nov. 1481 O. W. I, 287b. Die Spricast hatten Haus u. Güter zu Hadamar von Hessen zu Lehen; ein Hermann Spr. 1460 bis 1471 bei Arnoldi, Misc. 427. Auch der Name Gerhard war bei den Sprecast gewöhnlich; ein Gerhard war 1446 Pastor zu Niedererbach. Arnoldi a. a. O.

48. Hahnstätten: 2 (1462 O.).

Früher Hoenstaden (1424), Honsteden (1444) u. ä.

1. Wilhelmus Schonborn de Hoensteten dt. tm. 1462 O. W. I, 291a. Die von Schönborn waren auch zu Hahnstätten ansässig; Arnoldi, Misc. 392, nennt einen Wilhelm (1240 bis 1460), Humbracht mehrere.

2. Bertoldus Walter de Hoensteten dt. tm. 1462 O. W. I, 291a.

49. Haiger: 16 (1400 O. bis 1499 M.).

Früher und noch bei Arnoldi, Misc. 280, Heiger, daneben Heger. Der Ort war ehemals bedeutender als Dillenburg.

1. Eberhardus de Heyger dt. 10 gr. 1400 O. W. I, 57a. Bei dem Geschlecht der v. Haiger erscheint nach Arnoldi a. a. O. mehrfach der Name Eberhard (1343 bis 1383 u. s. w.).

2. Hermannus Walbach de Heygher. 1411 O. W. I, 93b.

3. Reynerus Hayger 1411 M. W. I, 98b.

4. Johannes Fabri de Heger dt. 12 gr. } 1438 O. W. I, 113a.
5. Johannes Molitoris „ „ „ 12 „ }

6. Heinricus Schoenauwer de Heyger tm. 1445 O. W. I, 204a.

7. Johannes Stangenhen dt. 4 nov. } de Heyger 1460 O. W. I, 279b.
8. Johannes Stangh dt. 4 nov. }

9. Eltwinus Fochsz de Heiger dt. tm. 1462 O. W. I, 292a.

10. Heinricus Andree de Heyger 5 nov. 1462 M. W. I, 295b.

11. Petrus Fabri de Heyger 4 nov. 1464 O. W. I, 303b.

12. Petrus Stangenhenne de Heyer 3 nov. 1464 M. W. I, 305b. Vgl. No. 7.

13. Johannes Genbochhenchen de Heyger 4 nov. 1465 M. W. I, 312b.

14. Symon Huttge de Hayr p. gratis, dt. 1 nov. pedellis. 1471 O. W. I, 344b.

15. Mathias Cortenaw de Heger („Heyer“) med. 1492 M. W. II, 174a.
16. Johannes Barbe de Heyger 4 nov. 1499 M. W. II, 213b.

50. Hallgarten: 3 (1457 O. bis 1458 O.).

1. Petrus Sartoris de Halgart 5 ant. 1457 O. W. I, 262a.
2. Johannes Hocker de Halgarten dt. 12 gr.
3. Johannes Fabri „ „ dt. 9 gr. } 1458 O. W. I, 268a.

51. Hartenfels: 1 (1449 M.).

Johannes Hartenfels dt. 4 nov. 1449 M. W. I, 221a. Ein Joh. von Hartenfels war 1452 Kaplan zu Weilburg.

52. Hattenheim: 3 (1456 M. bis 1467 O.).

1. Johannes Knyp de Hattenheym tm. 1456 M. W. I, 259a. Knype zu Lorch s. Heidelberger Matr. LI, 3.

2. Nicolaus Zceller de Hattenheym. 12 gr. 1458 O. W. I, 267. De residuo intitulature Nic. Zeller de Hattenheym 11 ant. 1460 M. W. I, 284a. Ein Nic. Zeller zu H. 1473 und 1478, Zellers Gerhard 1461 Bürgermeister. Roth, Font. I, 1, 305 ff.

3. Goswinus de Hatheym dt. 4 nov. 1467 O. W. I, 321a.

53. Hattersheim (früher Heidersheim): 2 (1469. 1491 M.).

1. Laurencius Hercz de Heydersheym 7 nov. 1469 M. W. I, 336a.
2. Jacobus Dorpel de Heddersheim tm. 1491 M. W. I, 438b.

54. Hattstein: 2 (1417 M. 1471 O.).

1. Hermannus Hube de Haczsteyn 15 gr. 1417 M. W. I, 110a.
2. Johannes de Hatsteyn tm. 1471 O. W. I, 343a. Ein gleichnamiger Scholar zu Heidelberg 1473.

55. Herborn: 48 (1400 O. bis 1500 O.).
Vor dem 14. Jahrh. meist Herber(e)n genannt.

1. Johannes Herborn dictas Offenbach p. 1400 O. W. I, 57b. Offenbach ein Dorf bei Herborn.

2. Petrus Herbern („Herborn“) canonicus ecclesie b. Marie in Wetflaria 1403 O. W. I, 68a.

3. Johannes Sartoris de Herborn 1411 O. W. I, 93b.
4. Johannes Fris de Herborn 12 gr.
5. Petrus Macer de Herborn 9 gr. } 1413 O. W. I, 98a.

Ein Henr. Frys, Kaplan zu Burg, verkauft 1380 sein Haus zu Herborn. Steubing, Herborn S. 201. Vgl. No. 28, 30, 36.

6. Andreas Herbern („Herborn“) dt. 3 gr. nov.
7. Tylemannus Herbern („Herborn“) dt. 13 gr. ant. } 1427 O. W. I, 138b.
8. Bernhardus Herborn dt. tm.
9. Johannes Rikeltey de Herborn dt. 3 nov. gr. } 1432 O. W. I, 154b.
10. Heinricus de Herborn 1 nov. gr. 1435 M. W. I, 164a.
11. Wigandus de Herbern dt. 9 gr. 1437 M. W. I, 172b.

12. Rugerus Wagk de Herborn 3 nov. 1443 M. W. I, 197b.

13. Jodocus de Herborn 9 gr. 1452 O. W. I, 230b. De residuo intitulature Jod. Herborn 14. 1454 O. W. I, 243a. Rektor 1466 M.

Frater Johannes Herborne de residuo intitulature 11 gr. 1454 (W. I, 243b) ist wohl = Fr. Joh. Hornbuer de Bambergo ord. Carmelitarum 12 gr. 1453 O. W. I, 234a.

14. Petrus Pistoris de Hernborn („Herborn") dt. 5 nov. 1457 O. W. I, 262b.

15. Mathias Textoris de Herborn dt. 15 gr. 1458 O. W. I, 267a. Vgl. No. 18.

16. Tilmanus Gans de Herborn dt. 9 gr. 1458 O. W. I, 269b. De residuo intitulature Tylomanus Jans de Herborn 14 ant. 1460 M. W. I, 284b. Tilm. Gans starb als Pastor zu Siegen 1503. Cuno, Siegen 124. Steubing, Herborn 162 bis 251. Er war Mag. art. lib. und stiftete in seinem Testament ein Stipendium von 500 Goldgulden bei dem Kollegium zur Himmelspforte in Erfurt zu Nutz und Frommen der Stadt Herborn, dass aus seiner Familie oder aus Herborn Studierende oder in Ermangelung deren Siegener oder Dillenburger die Kollegieneinkünfte geniessen sollten. Bürgermeister und Rat zu Herborn erhielten das Recht der Präsentation eines Kollegiaten. Steubing zählt S. 162 acht Scholaren auf, die bis zu dem 30jährigen Kriege das Stipendium genossen.

17. Johannes Snel de Herborn dt. 9 gr. 1459 O. W. I, 274b. De residuo intitulatione (baccalariandorum?) Michaelis Joh. Schuel (Schnel?) de Herborn 14 ant. 1461 O. W. I, 287b.

18. Mathias Morinck de Herborn de residuo intitulatione (baccalariandorum?) Michaelis 8 ant. 1461 O. W. I, 288a. Ob derselbe als No. 15? Steubing, Herborn 170, nennt einen Matthias Moringk als Pfarrer 1509. Vgl. No. 29, 31, 39.

19. Johannes Pellificis de Hernborn 5 nov.
20. Johannes Stol de Hernborn 5 nov. } 1464 O. W. I, 303b, 304a.
21. Tilmannus Pistoris de Herborn 4 nov.

22. Johannes Curialis de Herborn 7 nov. 1464 M. W. I, 305a.

23. Nicolaus Pellificis de Herbornn 4 nov. 1464 M. W. I, 306b. De residuo intitulature Nyc. Pellificis de Herborn dt. 11 ant. 1466 M. W. I, 320b.

24. Johannes Corrificis de Herborn 4 nov. 1465 M. W. I, 313a. Residuum intitulature Joh. Currificis de Herborn 11 ant. 1468 O. W. I, 329a.

25. Heymannus Pistoris de Herborn dt. 4 nov. 1466 M. W. I, 319b.

26. Mathias Sutoris de Herborn dt. 4 nov. } 1467 O. W. I, 322a.b.
27. Johannes Rasoris de Herborn dt. 4 nov.

28. Johannes Friecsz de Hernborn 7 glad. 1470 O. W. I, 338b. Vgl. No. 4, 30, 36.

29. Johannes Mornig („—ing"?) de Herborn tm. 1471 O. W. I. 343a. Christ. Moringk, Mag. lib. art. wurde 1503 Inspector und Pastor zu Siegen. Steubing 264. Cuno, Siegen 124.

30. Henricus Fryesz de Herborn 4 nov. 1471 O. W. I, 343b. Vgl. No. 4, 28, 36.

31. Adam Moryng („Meryng") de Herborn dt. medietatem 1472 O. W. I, 349a. Vgl. No. 33a.

32. Johannes Gerlaci de Herborn dt. medietatem 1472 O. W. I, 349a. De residuo intitulature Joh. Gerlaci de Herborn 4 nov. 1 ß 1474 O. W. I, 357a.

33. Petrus Sartoris de Heroorn tm. 1472 M. W. I, 350b.

33a. Adam Ering de Herborn de residuo intitulature dt. 4 nov. 1474 O. ist wohl = No. 31, Adam Moring oder Mering.

34. Manto de Herborn tm.
35. Jacobus Rasoris de Herborn med. } 1480 O. W. I, 381b, 382a.

36. Cristianus Fryss de Herborn tm. 1480 M. W. I, 383b. Vgl. No. 4, 28, 30.

37. Anthonius Klinger de Herbor („Herbornn") med. } 1482 M. W. I,
38. Anthonius Procz de Herbo(rn?) dt. 3 nov. } 396a, 397a.

39. Mathias Moring de Hirborn („Herborn") tm. 1487 M. W. I, 419b. Vgl. No. 18.

40. Jodocus Fabri de Herborn tm. 1490 O. W. I, 431b.

41. Johannes Jungkman de Herborn tm. 1492 O. W. II, 170a.

42. Jacobus Ruperti de Hernborn tm. 1492 M. W. I, 173b.

43. Johannes Braxatoris de Herborn tm. 1493 O. W. II, 176b.

44. Jacobus Bruen de Herborn med. 1494 M. W. II, 186a.

45. Johannes Schonebach de Herborn tm. 1497 O. W. II, 197b.

46. Johannes Stuyt de Herbron („Herbrot") tm. 1498 O.

47. Johannes Schoenbach de Herbort („Herbron") tm. 1498 O. W. II, 204a.

Zu 45 bis 47: Schönbach Dorf bei Herborn; daher ist sicherlich Herbron und Herbort = Herborn.

48. Jodocus Pistoris de Herbornn tm. 1500 O. W. II, 214a.

56. Hessloch: 1 (1496 M.).

Ewaldus Weide de Hesloch tm. 1496 M. W. II, 195a.

57. Hirzenhain: 2 (1474 M. 1494 O.).

1. Martinus Doleatoris de Herczenhain tm. 1474 M. W. I, 359a. Zu Heidelberg 1478 mit dem Zusatz dioc. Trever.

2. Adam Pistoris de Hirczenhain tm. 1494 O. W. II, 183a.

58. Hochheim: 2 (1443 O. 1464 M.).

1. Johannes Strass de Hocheym 4 nov. 1443 O. W. I, 195b.

2. Nicolaus Hanckel de Hochem dt. 4 nov. 1460 M. W. I, 282b.

59. Höchst: 6 (1436 O. bis 1496 M.).

1. Georgius Covi de Hoest tm. 1436 O. W. I, 166b.

2. Johannes Guentheri de Hoest dt. 4 nov. 1449 O. W. I, 220b.

3. Richardus Morsen de Hoeste tm. 1455 O. W. I, 249b.

4. Godfridus Pistoris de Hoest dt. 6 gr. 1458 M. W. I, 268a.

5. Hinricus Pistoris de Hoest 4 nov. 1471 M. W. I, 347a. Hinr. Pistoris zu Heidelberg 1473.

6. Johannes Bauch de Huesten tm. 1496 M. W. II, 195b. Ein Anthonius Buch de Hoest dioc. Mag. zu Heidelberg 1483.

60. Hofheim: 4 (1405 O. bis 1473 O.).

1. Johannes Fabri de Hofeheym p. 1405 O. W. I, 73a. Ein Joh. Hofheim war Canonicus eccles. coll. S. Petri zu Mainz und starb 1411.

2. Johannes Sartoris de Hofheim 8 glad. 1470 M. W. I, 340b.

3. Ewaldus de Hoffheym tm. 1471 O. W. I, 342a.

4. Johannes Hartleiben de Hofheym tm. 1473 O. W. I, 351b.

61. Holzhausen: 1 (1458 O.)

Henricus Schotze de Holtzhusen dt. tm. 1458 O. W. 267a. Arnoldi, Misc. 399, führt mehrere Schütz von Holzhausen mit dem Namen Heinrich an (1401, 1415, 1457).

62. Idstein: 27 (1395 M. bis 1471 O.).

Über die Namensformen von Idstein s. Bologna VIII, 1, Ann. XXVIII, 103.

1. Johannes Kochenschreiber de Edichensteyn 1395 M. W. I, 46b.

2. Philippus Wolf de Itstejn 1409 M. W. I, 90a. Ein Henricus Wolf von Itstein war 1400 Notarius des Erzbischofs Johann von Mainz; Guden. Syll. 515. Philippus Wolf mag derselben Familie angehört haben. Ein andrer Phil. de Itstein war Notarius des Erzbischofs Conrad 1420. Gud. Syll. 517.

3. Berwardus Ytzsten („Itzsteyn") gratis et pro Deo. 1416 O. W. I, 106b.

4. Didericus Eytstejn 6 gr. 1420 O. W. I, 117b. Eytstein auch in der Limb. Chron. von Wyss S. 147.

5. Jacobus Ydsteyn 3 gr. 1420 M. W. I, 118b.

6. Johannes Etsteyn de Maguncia 6 ant. 1429 O. W. I, 145a. Vgl. die Heidelberger Matr. zu Idstein XL, 2, 3, 5. (Ann. XXVIII, 134.)

7. Jacobus Folcradi de Itzsteyn 12 gr. 1439 M. W. I, 178b. Nota superaddentes in gradu baccalariatos Jacobus Volcradi de Uczstein 11 gr. 1441 M. W. I, 188a.

8. Wigandus Fabri de Ycczestein („Yczensten") 2 nov. } 1443 M.

9. Kylianus Carnificis de Yccestein („Yczenstein") 2 nov. } W. I, 197b.

Der Name Kilian begegnet in Idstein öfter; so ein Dr. Kilian von Itstein, Sohn des Kilian, Zeuge in einer Belehnungsurkunde des Erzbischofs Diether zu Aschaffenburg visit. Mariae 1477.

10. Johannes Kierburg de Ycczesteyn („Yczensten") 2 nov. gr. 1483 M. W. I, 197b. Kierburg ist das nahegelegene Kirberg, woher die Familie wohl stammte. Vgl. No. 26.

11. Nycolaus Kripporch de Ytsteyn dt. 4 nov. gr. 1447 O. W. I, 212b. Kripporch = Kirberg, s. No. 10.

12. Nicolaus Schuler de Ytzsteyn 4 nov. gr. 1448 M. W. I, 217a.

13. Johannes Brun de Itstein dt. tm. 1453 O. W. I, 236a. Über die Bruno von Idstein s. unter Bologna, Ann. XXVIII, 103.

14. Conradus Eczstein 1 nov. 1453 M. W. I, 238b. Vielleicht = Conr. Rade von Itstein 1450 Canonicus zu S. Maria ad gradus. Roth, I, 260.

15. Johannes Textoris de Itstejn 6 gr.
16. Philippus Carpentarii de Ytsteyn 6 ant. } 1454 O. W. I, 240a, 240b.
17. Conradus Yeppa de Ytstein dt. 4 nov.
18. Conradus Kosen de Ytstein 4 nov. } 1454 M. W. I, 246b.
19. Nicolaus Rasoris de Ytstein 4 nov.
20. Hermannus Ytstein dt. tm. 1459 M. W. I, 276b.
21. Hermannus Sartoris de Itzstein dt. 4 nov. 1463 M. W. I, 300a. De residuo intitulature Herm. Sart. de Itzsteyn 11 gr. 1465 O. W. I, 310b.
22. Jacobus Carnificis de Itzstein 4 nov. 1463 M. W. I, 300a. De residuo intitulature Jac. Carn. de Itzsteyn 11 gr. 1465 O. W. I, 310a.
23. Fridericus de Stockheim („Heilgarten") de Ethsteyn tm. 1464 O. W. I, 301a.
24. Philippus Kettenbach de Itstein tm. 1465 O. W. I, 310b.
25. Nicolaus Kuherd („Kulhert") de Yttsteyn dt. 4 ant. bedellis, alias gratis ob reverenciam dni Adolffi. 1468 O. W. I, 327b. Der dominus Adolf ist der damalige Erzbischof von Mainz.
26. Johannes Kirperg de Itsteyn 3 nov. 2 ß 1469 O. W. I, 333b. Vgl. No. 10 und 11.
27. Johannes Coci de Itstein dt. 2 nov. 2 ß 1471 O. W. I, 344a.

63. Igstadt: 3 (1407 M. bis 1424 O.).

1. Dudo Dudonis de Igstad
2. Georius Georii de Igstad } mit zwei andern 51 gr. 1407 M. W. I, 81b.

Ein Dudo von Igstat in verschiedenen geistlichen Würden, 1466 Decanus ecc. S. Petri Mog. bei Joann. II, 498; Georius 1419 bis 1438 Canonicus eccl. S. Petri Mogunt.

3. Heinricus Ygstad 9 gr. 1424 O. W. I. 129b.

64. Irmtraut: 1 (1481 O.).

Theodoricus Han (de) Irintrud 4 nov. 1481 O. W. I, 384b. Seine Familie stammte wohl aus einem der zwei Hahn bei Marienberg oder Wallmerod. Der Name Dietrich auch bei den Fole von Irmtraut. Arnoldi, Misc. 332.

65. Katzenelnbogen: 4 (1409 M. bis 1494 M.).

1. Wygandus Pyner von Kaczenellebogen („Kazenelnbogen") 1409 M. W. I, 89a. Zu Heidelberg 1411. Vgl. daselbst XLIII, 2, Annal. XXVIII, 134.
2. Johannes Mekeln de Kacznellenbogen tm. 1472 O. W. I, 348b.
3. Petrus Fabri de Kactzenelbogen tm.
4. Cuno de Petra de Katczenelbogen tm. } 1494 M. W. II, 185a, 185b.

De Petra = von der Leyen, ein Geschlecht, welches in Katzenelnbogen zur Burgmannschaft gehörte. Wenck, Hess. Geschichte I, 168 Anm. Arnoldi, Misc. 332.

66. Kemel (früher Kamel): 5 (1431 O. bis 1478 O.).

1. Petrus Kemel („Kemmel") dt. tm. 1431 O. W. I, 197a.
2. Johannes Eddingerode de Kamel 23 gr. 1438 M. W. I, 174a.
3. Emericus de Kemel tm. 1443 M. W. I, 197a.

4. Theobaldus de Kannel („Kamel“) 11 ant. 1453 M. W. I, 239b.
5. Nicolaus Hevener de Kamel tm. 1478 O. W. I, 373a.

67. Kiedrich: 10 (1418 M. bis 1498 O.).

1. Herdanus Hebel de Kedrich 21 gr. 1418 M. W. I, 113a. Im Jahre 1417 hiess ein Schöffe zu Kiedrich Hirdan; ein Hermann Hebel war 1382 Schultheiss daselbst. Zaun, Geschichte von Kiedrich. S. 52.

2. Johannes Fabri de Kydrich 12 gr. 1425 M. W. I, 134b. Im Jahre 1417 war ein Richhen Smid Schöffe zu Kiedrich. Zaun a. a. O.

3. Johannes Lapicide de Kyderich 15 ß 1455 M. W. I, 253a.

4. Andreas Molitoris de Kyderich 2 nov. 1471 M. W. I, 347b.

5. Petrus Kirchenmeyster de Kiderich tm.
6. Hermanus Kop de Kiderich 2 nov. } 1472 O. W. I, 348b., 349b.

De residuo intitulare Heymannus Kop de Kyderich 6. nov. 1473 M. W. I, 355b. Es wäre wohl möglich, dass der Schultheiss Bernh. Kopp 1740—1769 derselben Familie angehörte.

7. Johannes Sartoris Kyderich tm.
8. Johannes Sartoris Kyderich med. } 1496 O. W. II, 192a., 193a.

9. Johannes Steinmetz de Kyderich tm. 1497 M. W. II, 201a.

10. Gerhardus Munsel de Kiderich med. 1498 O. W. II, 205b.

68. Kirberg: 5 (1426 O. bis 1489 O.).

Von den zahlreichen Orten Kirchberg, Kirberg scheint nur einer sicher hierher zu gehören wegen des Ortsnamens Diez (No. 4), doch setzen wir noch einige als zweifelhaft hierher, bei denen die Form Kirberg schon durchgedrungen ist, wo nicht andere Erwägungen entgegenstehen.

1. Petrus Lupi de Kyrberg dt. 18 gr. 1426 O. W. I, 136a.
2. Manckratius de Kirpperch dt. tm. 1449 O. W. I, 220b.
3. Ulricus Kyrberch 12 gr. 1457 M. W. I, 264a.
4. Johannes Dyecz de Kyrchberg 8 nov. 1468 O. W. I, 328b.
5. Johannes Rasoris de Kirbergk med. 1489 O. W. I, 417b.

69. Kirburg: 1 (1486 M.)

kann auch zu Kirberg gehören.

Sebastianus Ryffenberg de Kirpurg tm. 1486 M. W. I, 413a.

70. Kloppenheim (früher Kopheim): 1 (1490 O.).

Petrus Nagelt de Klopheim tm. 1490 O. W. I, 430a.

71. Königstein: 8 (1399—1490 O.).

1. Nicolaus Konnyngesteyn de Moguntia (1399) kommt unter diesem Namen in der Matrikel nicht vor, wohl aber zu Heidelberg 1401 als Baccal. Erfurdensis. S. Heidelberg, Ann. XXVIII, 135, No. 1.

2. Magister Conradus de Kongenstein dt. tm. 1428 O. W. I, 142a. Zu Heidelberg Licent. in art. 1426; s. Ann. a. a. O. No. 2.

3. Johannes Stul de Koningesteyn dt. tm. 1449 O. W. I, 219a. Im J. 1437 war ein Stolhenne Schöffe, 1449 Stullchen Schultheiss zu Königstein. Widmann in den Annal. XVII, 44, 48.

4. Johannes Keller
5. Johannes Nese } de Königstein tm. 1464 O. W. I, 303b.
6. Johannes Wilde

Ein Nesenhenne war 1437 Schöffe zu Königstein. Widmann a. a. O.

7. Cristoferus Mergkersneyder de Koningstein med., postea tm. 1486 M. W. I, 414b.

8. Philippus Elhalden de Konigesteyn tm. 1490 O. W. I, 431b. Ehlhalden, jetzt Elhalten, Dorf bei Königstein.

72. Lahnstein: 16 (1426 M. bis 1500 M.).

Wir fassen hier die beiden Lahnstein, welche die Matrikel nur viermal unterscheidet, zusammen. Nach Oberlahnstein gehören sicher No. 3, 10, 11, 12, 14, 15, nach Niederlahnstein No. 4.

1. Johannes Halquart de Laynstejn dt. 3 nov. gr. 1426 M. W. I, 137a. Vgl. No. 9.

2. Johannes Laynstein dt. 6 gr. 1438 O. W. I, 173b.

3. Conradus Wolff de Lanstein tm. 1446 O. W. I, 208a. Im J. 1428 war Peter Wolff Zollschreiber zu Oberlahnstein. Rhenus II, 79.

4. Johannes Breszler de inferiori Lanstein 5 nov. 1457 O. W. I, 262b. Ein Joh. Bressler von Niederlahnstein 1462 zu Köln immatrikuliert.

5. Johannes Folkman de Lanstein tm. Zu Leipzig 1463 a. } 1464 M. W. I,
6. Michael Lansteyn tm. } 305b, 306a.

7. Eberhardus Coci de Loensteyn tm. 1468 O. W. I, 328b.

8. Martinus Dyt de Lonstein tm. 1470 O. W. I, 337b.

9. Paulus Halbquart de Laensteyn 4 nov. 1472 M. W. I, 350b. De residuo intitulature Paul. Halbqu. de Loenstein 4 nov. 1473 M. W. I, 355a.

10. Johannes Runtzgin de superiori Laynsteyn tm. 1485 M. W. I, 409a.

11. Fridericus Seilgen de Lainstein med. 1488 O. W. I, 422a. Ein Frid. Selichen war 1439 Schöffe, 1443 Fr. Seilgin Bürgermeister zu Oberlahnstein. Rhenus II, 55. Annal. XV, 174.

12. Johannes Syntzig de Laynstein superiori tm. 1489 O. W. I, 427a. Residuum intitulature Joh. Sentzig de Lonstein 16 ant. 1491 M. W. I, 439a.

13. Jacobus Hawer de Lansteyn tm. 1489 M. W. I, 429a.

14. Petrus Mayr de Lanstein superiore tm. 1490 O. W. I, 431a.

15. Dietherus Felthenne de superiori Lonstein tm. 1500 M. W. II, 217a. Henne vom Felde Bürger zu Oberlahnstein 1439. Rhenus II, 55.

16. Diterus Hönsroeck de Lonsteyn tm. 1500 M. W. II, 217b.

73. Lahr (Lare): 2 (1443 M. bis 1452 M.).

In dem Namen Lare können ausser Lohr mehrere Lahr verborgen sein; ohne Zweifel gehören Wilh. Feler de Lare 1463 M. u. Eickardus Swob de Laer 1469 M. zu Lohr, da die Heidelberger Matrikel beide Namen in den J. 1487 u. 1484 mit dem Zusatz dioc. Mogunt. aufweist; so mögen auch andere Namen,

für die es an ähnlichen Kriterien fehlt, dahin zu ziehen sein. Wir wollen, um den Ort, der doch hierher gehören kann, nicht ganz zu übergehen, zwei Namen hierhersetzen:

1. Nicolaus Pawel de Lare 4 nov. 1443 M. W. I. Ein Pauwel Henchin Bürger zu Lorch 1426. Roth, Font. I, 1, 378.

2. Johannes de Lare 9 gr. 1452 M. W. I, 234b.

74. Langschied: 1 (1439 O.).

Conradus Langschyt 9 gr. 1439 O. W. I, 176b.

75. Langwerth von Simmern: 1 (1449 O.).

Hinricus Langwert de Syemern tm. 1449 O. W. I, 220b. Die Familie Langwerth von Simmern war um die Mitte des Jahrhunderts zu Hattenheim ansässig. Roth, Fontes I, 1, 304.

76. Limburg: 49 (1400 M. bis 1499 M.).

Auch bei Limburg ist die Scheidung des nassauischen Limburg von anderen schwer; da jedoch die Stadt in ihrer damaligen Blütezeit viele Scholaren nach Prag und Heidelberg lieferte, so haben wir uns nicht gescheut, auch einige zweifelhafte aufzunehmen.

1. Henricus de Lymporg p. 1400 M. W. I, 59b.

2. Johannes Contrivasoris de Limborch 10 gr. 1403 M. W. I, 69b. Ist ohne Zweifel = Joh. Kannengeyser de Lympurg (Cantrifusoris), der 1401 zu Heidelberg immatrikuliert wurde.

3. Johannes Galli
4. Johannes Sartoris } de Limporch 10 gr. 1403 M. W. I, 69b.

Die unmittelbare Abfolge von No. 2, 3, 4 rechtfertigt, sie derselben Heimat zuzuweisen. Ebenso No. 8, 9, 10, 16, 17, 19, 20 u. a.

5. Petrus Textoris de Lympurg 1412 O. W. I, 91b.

6. Ludewicus Bern de Limporg 9 gr. 1410 O. W. I, 96b. Bern vielleicht verkürzt aus Bernrode, jetzt Berod, bei Wallmerod.

7. Wigandus Hildeboldus de Lymburg 20 gr. 1413 M. W. I, 99b. Zu Heidelberg immatrikuliert 1415. S. dieses No. 14.

8. Johannes Loley
9. Johanne Sver } je 20 gr. 1416 M. W. I, 107b.
10. Johannes Schulmann

Über die Schulmann von Limburg Trever. dioc. s. zu Heidelberg, Ann. XXVIII, 137, No. 17. Vgl. dazu die Bemerkung zu No. 3, 4.

11. Nycolaus de Lympporg 12 gr. 1420 M. W. I, 119a.

12. Johannes Bochorach („Bacharach") de Lymburch dt. 3 nov. gr. 1426 M. W. 137a.

13. Gerlacus Wilnauwe de Lympurg dt. 4 gr. nov. 1427 O. W. I, 139b. Zu Heidelberg immatrikuliert als Gerl. Wynau de Limborch Trev. dioc. 1426.

14. Georrius („Georgius") Rorici de Lympurg dt. 4 gr. ant. 1437 O. W. I, 169a. Ein Rorich Meinarze 1335 Bürger zu Limburg. Limb. Chron. von Wyss 102.

15. Conradus Sartoris de Lympurg dt. 15. 1437 M. W. I, 172b.
16. Johannes Scholasticus de Lymperg } dt. 3 nov. gr. 1441 M. W. I,
17. Johannes Salczbach de Lymporg } 188b.
18. Johannes Dreysler de Limpurg 3 nov. 1442 O. W. I, 191a.
19. Johannes Seghen }
20. Johannes Herkorn } de Limporch tm. 1443 O. W. 194a.

Seghen = Siegen, woher die Familie des Joh. stammen mochte; zu Herkorn. Vgl. die Bemerkung zu No. 4. Oder Herkorn = Herborn, wie eine Familie zu Limburg um 1355 hiess. Wyss, Limb. Chron. 102.

21. Anshelmus Herkorn de Limpurg dt. 3 nov. 1444 M. W. I, 202b. Vgl. No. 20.
22. Johannes Ruperti de Limporch dt. tm. } 1451 O. W. I,
23. Johannes Goltman de Lemborch baccal. Lipszensis tm. } 225a, 226a.
24. Emericus Pruszman de Lymborg XII. 1455 O. W. I, 250b.
25. Paulus Lympurch 14 ant. 1457 O. W. 262a. Paulus de Limporg superaddidit 9 gr. 1459 M. W. I, 279b.
26. Heynricus Ghyss dt. 15 gr. 1459 O. W. I, 276b. De residuo intitulature Heinr. Gisz de Linnburg 8 ant. 1461 M. W. I, 290b. Gisz = Giessen?
27. Adam Bekelin de Limporch dt. 5 nov. }
28. Johannes Sartoris de Limpurg dt. tm. } 1459 M. W. I, 278b.

De residuo intitulature (baccalariandorum) Michaelis Adam Kecklin de Limpurgk. 1461 O. W. I, 287.

29. Adam Pistoris de Lympurg tm. 1462 M. W. I, 294b.
30. Johannes Scaner („Schaner") de Limpurg tm. 1464 O. W. I, 302b.
31. Rupertus Zcouwer de Limpurg tm. 1465 O. W. I, 309a.
32. Johannes Sveich de Limpurg tm. 1466 M. W. I, 318b. Schweich Dorf an der Mosel.
33. Nicolaus Westirnald de Lymburg tm. 1470 M. W. I, 340a. Westernohe, 1059 Westernaha, Dorf bei Rennerod.
34. Emericus Leuchtweysz de Limburg 15 nov. 1471 O. W. I, 343b. Der Name Leichtweiss kommt noch jetzt vor.
35. Johannes Nassau de Limpurg tm. }
36. Petrus Zauer de Limpurg dt. tm. } 1474 O. W. I, 355a, 356b.

Zauer = Sver (= Sauer) in No. 9.

37. Johannes Hubelinck de Lymporg tm. Ein Gerhard Hubelinck Canonicus des S. Georgenstiftes zu Limburg 1487. Annal. XIII, 324.
38. Johannes Wilnau de Limporg tm. Über die Wilnau zu Limburg s. No. 13.
39. Johannes Wenbieln de Limporg tm. } 1476 M. W. I, 365a. b, 366a.
40. Johannes Hildenhan de Limpurg tm. Hildenhagen, jetzt Hellenhahn, Dorf bei Rennerod. } 1479 O. W. I, 377a.
41. Wernerus Becht de Limpurg tm. S. die Bemerkung zu No. 4.
42. Adam Funificis de Limporch 4 nov. 14[illegible]

43. Rulmannus Elszhoff de Limburg tm. 1482 O. W. I, 392b. Elsoff Dorf bei Rennerod, früher Elsapha.

44. Johannes Dredorff de Limpurg tm. 1483 O. W. I, 398a. Dredorf = Driedorf bei Herborn.

45. Johannes Pellificis de Limpurg med. 1488 M. W. I, 424a.

46. Jodocus Streit de Lymburgk dt. 4 nov. 1492 M. W. II, 174b.

47. Theodoricus Wyss de Lumburg („Limpurg") tm. 1493 M. W. II, 179b. Über die Wyss s. die Bemerkung zu Heidelberg, Annal. XXVIII, 136 No. 8.

48. Federicus Cleeberg de Lymperck med. 1497 M. W. II, 202a. Über die Cleeberg s. Heidelberg, Ann. XXVIII, 137 No. 25.

49. Theodoricus Sartoris de Limpurg 5 nov. 1499 M. W. II, 213a.

Es folgen in dem 16. Jahrh. nur noch 10 oder 11 Scholaren aus Limburg bis zum J. 1533.

77. Lindau: 3 (1441 O. bis 1452 M.).

1. Philippus de Lindau canonicus Maguntin. dt. 23 gr. 1441 O. W. I, 184b.

2. Philippus de Lyndau canonicus Magunt. dt. 44 ant. gr. et 5 nov. pedellis 1441 M. W. I, 186a.

3. Conradus Daniel de Lindauw dt. 12 gr. 1452 M. W. I, 234b.

78. Löhnberg: 1 (1468 M.).

Erwinus Pistoris de Lonborg 4 nov. 1465 M. W. I, 312b. Der Ort hiess seit 1321 Laneburg, Lanburg.

79. Lorch: 48 (1392/4 bis 1486 M.).

1. Henricus de Lorch 1392 bis 1394. W. I, 41b.

2. Johannes Lorich („Lorch") } 1395 O. W. I, 44b.
3. Wykenandus de Lorich („Lorch") }

Der Name Wykenand (de Gelre) bei Roth, Font. I, 3, 327, 405.

4. Syfridus Lorch dt. 12 gr. } 1401 O. W. I, 62a.
5. Johannes Ludewici de Lorch dt. 12 gr. }

Ein Syfridus de Lorch zu Heidelberg 1409, Syfridus Knyp 1401, Ann. XXVIII, 138 No. 12, 11; bei Roth, I, 1, 377 ein Sifrid von Loirch im J. 1414.

6. Hermannus Lurich („Lurch") 1403 M. W. I, 69b. Ein Herm. de Lorch Mag. dioc. zu Heidelberg 1394 immatrikuliert.

7. Anthonius Musman de Lorch p. } 1404 M. W. I, 72a.
8. Johannes Wegel de Lerch p. }

Ein Peder Musman Bürger zu Lorch 1377 und ein Priester Joh. Muszman zu Lorch 1404 bei Roth, Font. I, 1, 370 u. 375. — Henne Wigel Schöffe zu Lorch 1393. Roth I, 1, 373.

9. Jacobus Luder de Lorch dt. 13 gr. 1406 M. W. I, 78b. Jeckel Luder Bürger zu Lorch 1441, 1448 (†) bei Roth, I, 1, 380—382.

10. Johannes Lorch 13 gr. 1407 M. W. I, 81a.

11. Johannes de Lorch 5 gr. 1420 M. W. I, 118b.

12. Johannes Stael de Lorich 9 gr. 1425 O. W. I, 131a.

13. Johannes Folkwyn de Lurch dt. 3 gr. 1426 O. W. I, 136a. Joh. Volquin von Lorch 1476 Dekan von St. Martin in Bingen. Roth, Font. I, 1, 466. In Heidelberg ein Joh. Folkwin de Lorch Mag. dioc. 1498 immatrikuliert.

14. Johannes Pauli de Lorch dt. 6 gr. ant. 1426 M. W. I, 137a.

15. Johannes Schram de Lorch dt. tm. 1427 O. W. I, 139a. Ein Joh. Schramm von Waldeck hatte vor 1434, wo er starb, Weinberge des Erzbischofs von Mainz in der Lorcher Gemarkung. Joann. I, 747. Gud. IV, 209.

16. Johanes Broch de Lorch dt. 6 gr. ant. 1428 M. W. I, 143a. Ein Wirner Broch zu Lorch 1461 bei Roth, Font. I, 1, 387.

17. Johannes Sartoris d. 3 nov. gr. 1428 M. W. I, 143b. Der Heimatsort ist nicht angegeben, aber zweifellos Lorch, da nur auf diesen Joh. Sartoris de Lorich der Eintrag unter den superaddita a prius intitulatis 1431 O., W. I, 151b. mit 12 gr. gehen kann.

18. Petrus Loyrg („Lorch") 4 nov. 1431 M. W. I, 152a. Vielleicht = Petr. Lorich Magunt., in Heidelberg 1430 immatrikuliert.

19. Nicolaus Bechtholfi de Lorch dt. tm. 1436 M. W. I, 167a. Ein Joh. Bechtholfi de Lorch dyoc. Mog. zu Heidelberg 1439, und Krappe Bechtoff 1446 bei Roth I, 1, 381.

20. Petrus Franke de Lorch 15 gr. 1438 M. W. I, 175b. Ein Franck Heyntz oder Heyntzgin zu Lorch 1448 ff. bei Roth I, 1, 282 ff.

21. Johannes Coblenczer de Lorch dt. 4 nov. gr. 1441 O. W. I, 185a.

22. Conradus Schlichter de Lorick dt. 2 nov. 1441 M. W. I, 187a.

23. Jacobus Grell de Lorch dt. 3 nov. 1445 O. W. I, 204b. Ein Petrus Grell de Lorch dyoc. Mog. zu Heidelberg 1445, ein Altarist 1458 Roth, I, 1, 386. De residuo intitulature Jac. Grel de Lorich 1457 O. W. I, 263b.

24. Johannes Dilmannus de Lorch dt. tm. 1450 O. W. I, 222b. Der Name Diel öfter zu Lorch; Roth, I, 1, 386 ff.

25. Johannes Selgenstat de Lorch dt. 3 gr. ant. 1451 M. W. I, 227b.

26. Hinricus de Lorch dt. 12 gr.
27. Petrus Wigel de Lorch dt. 12 gr. } 1453 O. W. I, 236b.

S. No. 8. De residuo intitulature Petr. Wigil de Lorch 11 gr. 1457 M. W. I, 266b.

28. Johannes Heyll de Lorch dt. 12 ant. 1454 O. W. I, 241. Ein Joh. Heil. Mag. dioc. zu Heidelberg 1439. Eb. = Hille Schöffe 1456. Roth I, 1, 386.

29. Hermannus Lorcher de residuo intytulature 14 ant. 1454 M. W. I, 24b. Ob der erste Eintrag fehlt oder der Name unter einem andern versteckt ist oder überhaupt nicht hierher gehört, ist nicht festzustellen.

30. Johannes Bethe de Lorch dt. 12 gr. 1455 O. W. I, 250a. De residuo intitulature Joh. Beth de Lorch 11 gr. 1456 O. W. I, 257a. Nicol. Bed de Lorch zu Heidelberg 1470 immatrikuliert. Joh. Bethe Altarist zu Lorch 1471; Roth, I, 1, 389.

31. Johannes Rummel de Lorch 12 gr. 1455 O. W. I, 256a.

32. Richwinus Arbeter de Lorech tm. 1456 O. W. I, 255b. Sowohl der Name Richwin als Arbeter u. Lorch bei Roth, I, 1, 375 (Richwin 1402), 382 (Arbeyder 1447); ein Fr. Richwin von Lorch aus dem Kloster Eberbach zu Heidelberg 1436.

33. Nicolaus Francke de Lorech 15 gr. 1456 O. W. I, 256b. Vgl. No. 20. De residuo intitulature Nic. Francke de Lorch 8 ant. 1462 M. W. 296a.

34. Bertoldus Godelip de Lorch dt. tm. 1458 O. W. I, 269a. Ein Bertholdus de Lorch war s. theol. Doctor und Canonicus s. Petri zu Mainz 1474 bis 1497, magnus ecclesie benefactor. Einen andern Bertoldus erwähnt Bodmann S. 333. Einen Gottlieb Henchen, Schöffen zu Lorch 1456, nennt Roth, I, 1, 386.

35. Heinricus Soeteren de Lorch dt. tm. 1460 M. W. I, 281a.

36. Johannes Strauss de Lorch dt. tm. 1461 M. W. I, 288a.

37. Petrus Henepgen de Lorich 6 ant. 1462 O. W. I, 292b. Henepgen vielleicht = Hennekypgin 1455 bei Roth, I, 1, 385.

38. Johannes Talheimer de Lorch dt. tm. 1462 M. W. I, 295a.

39. Johannes Stauff de Lorch dt. tm. 1463 M. W. I, 299b.

40. Michael Wysebaden de Lorch tm. 1464 O. W. I, 301b. Ein Cuntz Wiesebader Bürger zu Lorch 1488. Roth, I, 1, 391.

41. Johannes Kersz de Lorch tm. 1464 O. W. I, 306b. Kirch Henchen Schöffe zu Lorch 1456. Roth, I, 1, 386.

42. Petrus Sibel de Lorch tm. 1464 O. W. I, 306b. Else Sibele 1387 bei Roth, I, 1, 371.

43. Petrus Schilling de Lorch tm. 1466 M. W. I, 317a. Ein Peder Schilling Schöffe zu Lorch 1393; ein andrer 1450. Roth, I, 1, 373, 384.

44. Petrus Godeliebe de Lorech dt. tm. 1466 M. W. I, 317a. Vgl. No. 24.

45. Philippus Borniger („Bornicher") de Lorech dt. tm. 1466 M. W. I, 318a. Von Bornich. Ein Wilh. Bornacher 1451 und Phil. Bornacker 1489 Bürger zu Lorch. Roth, I, 1, 384 und 391.

46. Peregrinus Ruttgeri de Bomell dt. 3 nov.
47. Hubertus Johannis de Bomell dt. 2 nov. } 1475 M. W. I, 362a.b.

Diese beiden werden 1476 M. W. I, 367a. unter dem residuum intitulature genannt de Lorch; ob sie aus einem der niederländischen Bommel (Boemel) stammten wie der Wykenandus de Gelre zu Lorch in No. 3 (Roth, I, 3, 405) und dahin etwa mit ihren Eltern ausgewandert waren, bleibt zweifelhaft.

48. Johannes Gnypt de Lorch dt. tm. 1486 M. W. I, 414a. Ein Syfr. Knyp 1402 zu Heidelberg, Heyman Knyppe 1485 zu Lorch. Roth, I, 1, 390.

80. Lorchhausen (früher Lorcherhusen): 2 (1403 M. 1445 M.).

1. Petrus Mulich de Lorcherhusen 12 gr. 1403 O. W. I, 68a.

2. Nicolaus Plecz de Loirscherhusz dt. 22 gr. 1445 M. W. I, 205b.

Ein Jeckel Pletz von Lorchhausen 1447 u. 1449 bei Roth, Font. I, 1, 382 u. 383.

81. Merenberg: 3 (1401 O. bis 1465 M.).

1. Johannes Merenberch p. 1401 O. W. I, 61a.
2. Johannes Mernberg p. 1408 O. W. I, 82b.
3. Gottfridus Husen de Merenburg tm. 1465 M. W. I, 313a.

82. Mittelheim: 1 (1420 M.).

Petrus Myttelhem 9 gr. mit einem andern aus Östrich; 1420 M. W. I, 118a.

83. Molsberg: 1 (1497 O.).

Engelhardus de Molsburg nobilis tm. 1497 O. W. II, 197.

84. Montabaur: 41 (1404 O. bis 1494 M.).

1. Fredericus Nonnenberger de Montebur 12 gr. } 1404 O. W. I, 70b.
2. Johannes Seltirs de Montebur p. }

3. Gerhardus Gerhardi de Monthabor 20 gr. 1419 O. W. I, 115a. Recepta suppletionum a prius intytulatis etc. Gerhardus de Montebur 3 gr. 1427 O. W. I, 140a. Rektor 1436.

4. Jacobus Braxatoris de Montabur 9 gr. 1420 O. W. I, 118b. Über das Bierbrauen zu Montabaur s. Meister, Geschichte von Montabaur S. 39 ff.

5. Heinricus Rulen de Montebur 12 gr. 1422 M. W. I, 123b.

6. Johannes Monthabur brevior („minor") dictus Sommer dt. 10 gr. ant. 1427 O. W. I, 138a. Vgl. No. 17 (Estatis); ein gleichnamiger Bürgermeister 1457 bei Meister S. 20.

7. Johannes Riczenson de Monthabur dt. 10 gr. ant. 1427 O. W. I, 138a.

8. Tylomannus Mylen de Montebur dt. 12 ant. 1429 M. W. I, 147b. Mylen wohl = Melen; bei Meister ein Henne Melen Bürgermeister 1490, Thelle Melen 1517, 1528, 1531.

9. Hermannus Schuren de Montebur dt. 12 ant. 1429 M. W. I, 147b.

10. Mathias Tinctoris de Monthabur 5 nov. 1431 M. W. I, 152b.

11. Johannes Bilsteyn de Montebur dt. tm. } 1432 M. W. I, 156a.
12. Jacobus de Enczenrode de Montebur dt. tm. }

De Enczenrode wohl = Denczerot in No. 14.

13. Eberhardus Aurifaber de Montabur 12 gr. 1439 M. W. I, 178a. In Köln 1441, in Bologna 1444.

14. Wipertus Denczerot de Montebur dt. 13 gr. 1440 M. W. I, 181b. Denzerode war früher ein Dorf, jetzt der Hof Denzerhaid. Vogel, Beschreibung S. 676. Ein Conrad von Denzerod war 1439 Glöckner zu Montabaur. Meister S. 61. Wiprecht Denzeroder war 1457 Dechant des S. Georgenstiftes zu Limburg. Annal. XIII, 314.

15. Henricus (Luchtenberger) de Montenbur tm. 1442 O. W. I, 189a. Recepta de residuo intitulature Henricus Montabur 11 ant. 1444 O. W. I, 200b.

16. Johannes Pistoris de Montebur dt. tm. 1442 O. W. I, 189b. Ein Joh. Pistor Bürgermeister 1458 zu Montabaur. Meister a. a. O. Recepta de residuo intitulature Joh. de Montabaur 11 ant. 1444 O. W. I, 200a.

17. Gerhardus Estatis de Monthabur 4 nov. 1444 M. W. 202b. Estatis = Sommer in No. 6. De residuo intitulature Gerh. Montebur 11 ant. 1449 O. W. I, 220a.

18. Heinricus Knabe de Montebuer 6 ant. 1445 O. W. I, 205b.

19. Johannes de Montibur dt. 8 ant. 1449 M. W. I, 221a. De residuo intitulature Joh. de Monthebur 14 gr. 1451 O. W. 227a.

20. Conradus Schuper de Montibur dt. 5 nov. 1449 M. W. 221a.

21. Gerlacus de Montebur de residuo intitulature dt. 11. 1453 O. W. I, 237a. Er fehlt unter diesem Namen unter den aufgenommenen Scholaren.

22. Petrus Monthabur 3 nov. 1453 M. W. I, 238a.

23. Tilemannus Haen de Montebur dt. tm. 1454 M. W. I, 244b.

24. Albertus Bilsteyn de Montebur 12 ß. 1455 M. W. I, 252b. Vgl. No. 11. De residuo intitulature Alb. Bliensteyn de Montabur 9 gr. 1457 M. W. I, 266b.

25. Johannes Kiczink de Montebur dt. 12 gr. 1458 O. W. I, 268b.

26. Bernnherus Sellum de Montubawer tm. 1461 O. W. I, 287a.

27. Christian Nuwer de Montabur dt. tm. 1462 O. W. I, 291a. Heymann Nuher 1522. H. Nuer 1534 Bürgermeister. Meister a. a. O. Vgl. No. 38.

28. Johannes Desper de Monthabur dt. 11 ant. de residuo intitulature 1466 M. W. I, 320b. Däsber jetzt Name einer Waldwiese = dem ausgegangenen Dorfe Dedinsbach. Vogel S. 675.

29. Johannes Kuser de Montabur dt. tm.
30. Berwicus de Montabur dt. 4 nov. } 1467 O. W. I, 322a.

Ein Berwicus von Montabaur zu Heidelberg 1399.

31. Johannes Winden de Montabur tm.
Es gibt verschiedene Dörfer Namens Winden. Thelle Winden Bürgermeister 1501, 1511, 1519. Meistera.a.O.
32. Johannes Wyrt de Montabur tm.
33. Arnoldus Ymme de Montabar tm.
34. Johannes Ymme de Montabur tm. } 1471 M. W. 346a.

35. Conradus Moncz de Monthabuer tm. 1476 M. W. I, 365a.

36. Johannes Henckhuss de Montebur tm. 1485 M. W. I, 409a. Der Name Henckhuss vielleicht = Henkes; ein Thoingen Henckes 1540 Bürgermeister. Meister a. a. O.

37. Wilhelmus Knast de Monthabuyr tm. 1488 O. W. I, 421b. Heyntze Knoste Bürgermeister 1502. Meister a. a. O.

38. Christianus Nuwer de Montebuer 1490 O. W. I, 431b. S. No. 27.

39. Philippus Francisci de Montenbur tm. 1494 M. W. II, 185b.

40. Johannes Braxatoris de Montabur med.
41. Tilmannus Brant de Montabur med. } 1496 O. W. 193a.

Mudersbach s. Driedorf.

85. Nassau: 8 (1403 O. bis 1482 O.).
Grafengeschlecht, Stadt, Land Nassau.

1. Nobilis Wilhelmus comes de Nassau canonicus Maguntinus anno dni MCCCC tercio V nonas mensis octobris (dt. florenum pro se et duobus immediate sequentibus). 1403 O. W. I, 68a. Wilh. von Nassau-Beilstein, Sohn des Grafen Heinrich (1378 bis 1412), zuletzt Domprobst zu Mainz, † 18. Apr. 1430. Joann. II, 287. Arnoldi, Geschichte I, 157.

2. Fridericus de Nassau dt. 23 gr. 1433 O. W. I, 159b.

3. Hinricus Fritze de Nassow 5 nov. 1464 O. W. I, 304a.

4. Gerhardus Nassaw tm. 1466 O. W. I, 315b.

5. Rufhardus Schulteti de Nassow tm. 1487 M. W. I, 418a.

6. Johannes Sartoris de Nassaw tm. 1393 M. W. II, 179b.

7. Richardus Richardt de Nassaw tm.
8. Emricus Sartoris de Nassaw tm. } 1494 M. W. II, 185a.

86. Nastätten: 7 (1458 O. bis 1482 O.).

1. Johannes Gysen de Nasteden tm. 1458 O. W. I, 269b. Zu Leipzig 1461. Vgl. Scheps in der Zeitschrift für d. Geschichte des Oberrheins 38, 364; 39, 433 u. N. Arch. II, 417 (Brief Gysens an P. Luder 1463); Falk, ebenda XI, 195; er wurde Vicarius von St. Alban zu Mainz und starb 1523. Knodt, Mag. lit. 13. Er liess drucken 1489 Legenda et miracula St. Goaris edita per Wandelbertum diaconum ad ill. virum Marquardum abbatem monaster. Prumensis . . . impensis Joh. Gisen de Nasteden, art. lib. mag. Acta S. II, 327 bis 346. Grebel, Geschichte der Stadt St. Goar. 396.

2. Johannes Forst
3. Johannes Roden } de Nasteden 1 flor. 1469 O. W. I, 333b.
4. Petrus Kinheym

5. Oswaldus de Nastetten 8 glad. 1470 M. W. I, 340b.
6. Johannes Mercatoris de Nastenden tm. 1478 O. W. I, 373a.
7. Petrus Thorn de Natsteden („Nasteden") tm. 1482 O. W. I, 390b.

Niedershausen s. Rolshausen.

87. Niederscheld: 1 (1467 O.).

Johannes Happel de Nederschel(d) dt. 4 nov. 1467 O. W. I, 322b. Ein Joh. Schelt war 1492 Dekan des Stiftes zu Weilburg. Würdtwein, nov. subs. IV, 206.

88. Oberems: 1 (1462 M.).

Ulricus Thome de Superiori Empss dt. tm. 1462 M. W. I; 294b.

89. Östrich: 2 (1420 M. 1458 M.).

1. Petrus Carnificis de Ostrich 9 gr. mit einem andern aus Mittelheim; 1420 M. W. I, 118a.
2. Nycolaus Knosse de Osterrich dt. 12 gr. 1458 M. W. I, 270b.

90. Ransel: 1 (1466 M.).

Johannes Allegart de Raynzel dt. 4 nov. 1466 M. W. I, 318a.

91. Rauenthal: 10 (1422 M. bis 1473 M.).

1. Henricus Duen de Ruwental 9 gr. 1422 M. W. I, 124b.
2. Jacobus Reme de Ruendal 12 gr. 1439 M. W. I, 178b.
3. Johannes Rorich de Ruental dt. 5 nov. gr. 1440 M. W. I, 181a.
4. Johannes Ruental 4 nov. 1444 M. W. I, 202b.
5. Hinricus Ellen de Ruwendal 4 nov. 1448 M. W. I, 218a.
6. Johannes Bitz de Ruwental tm. 1462 M. W. I, 295a.
7. Steffanus Oliatoris de Ruental („Ruendael, Phlyeger") 4 nov. 1471 M. W. I, 347a. De residuo intitulature Steph. Ruentale dt. 4 nov. 1474 O. W. I, 357b.
8. Johannes Starkart de Ruwendail tm.
9. Jacobus Starkart de Ruwendal tm. } 1472 O. W. 347a., b.

Zu No. 8 bemerkt W.: Stollberg de Ruwendal; in A. ist das zuerst geschriebene ausradiert und Starkart darauf geschrieben, wahrscheinlich Verwechslung mit No. 9a. Wir haben uns doch der Korrektur angeschlossen. Ein Schöffe Joh. Starkerte 1473 zu Rauenthal bei Roth, Font. I, 1, 264.

10. Embricus Ellenhusen de Ruendael 4 nov. 1473 M. W. I, 354b. De residuo intitulature Emricus Ellenhusen de Ruendal dt. 4 nov. 1475 O. W. I, 361b.

92. Reichelsheim

in der Wetterau, jetzt nicht mehr zum Regierungsbezirk Wiesbaden gehörig, sandte vier Scholaren (1407 M., 1420 O., 1439 M., 1479 M.).

93. Reiffenberg: 8 (1412 O. bis 1496 M.).

1. Conradus de Ryffenberch 20 gr. 1412 O. W. I, 96a.

2. Johannes de Riffinberg canonicus ecclesie Maguntine 1418 M. W. I, 113a. Zu Heidelberg 1421, zu Bologna 1422. S. Ann. XXVIII, 105.

3. Wintherus de Riffenberg tm. 1427 O. W. I, 139b. Er war Canonicus zu Würzburg und starb 1433. Grabstein zu Kiedrich bei Zaun, Kiedrich S. 118.

4. Cuno de Ryfenberg 5 nov. 1448 M. W. I, 217b.

5. Philippus de Riffenbug tm. 1456 O. W. I, 256a.

6. Johannes Kremolt de Ryffenberg tm. 1457 O. W. I, 262b.

7. Emericus Gremelt de Riffenberch tm. 1457 M. W., 264b.

8. Johannes Geysz de Reyffenberg med. 1496 M. W. II, 195b.

94. Rolshusen: 1 (1493 O.)
jetzt Obers- oder Niedershausen.

Crasto („Craftho") Schurger („Schurger de Rulczhusin") med. 1493 O. W. II, 176b.

95. Rotzenhahn: 1 (1473 O.).

Johannes Molitoris de Roczenhayn 3 nov. 1473 O. W. I, 352b.

96. Rüdesheim: 20 (1412 O. bis 1490 M.).

1. Fredericus de Rudensheym 20 gr. 1412 O. W. I, 96a. Wohl wie No. 7 aus dem Geschlecht der Herrn von Rüdesheim, bei denen die Namen Friedrich und Conrad vorkamen. Bodmann S. 346.

2. Conradus Carnificis de Rudesheym 20 gr. 1412 O. W. I, 96a.

3. Conradus Martmeystir de Rudisheim p. } 1417 M.

4. Wilhelmus Nolle de Rudensheym 9 gr. } W. I, 109a., 110a.

Vgl. No. 8 und 9. Der Name Nolle kommt mehrfach damals und später im Rheingau vor.

5. Hartmannus Jodoci de Rudesheym 1419 M., zahlte mit dem Mainzer Canonicus Fredericus de Waldeck zusammen 1 flor. W. I, 116a.

6. Emericus de Rudesheym 6 gr. 1429 O. W. I, 146b. Zu Heidelberg 1432.

7. Conradus filius Frederice de Rudisheym 23 gr. 1429 M. W. I, 146b.

8. Hinricus Nolle de Rudensheim dt. tm. 1430 M. W. I, 149a. Im Jahre 1433 Pfarrer zu Winkel. Zaun, Landkapitel Rheingau S. 231.

9. Engelhardus Nolle de Rudensheym dt. tm. 1430 M. W. I, 149a.
10. Hammannus Rasoris de Rudenshem dt. 23 gr. 1439 M. W. I, 177b.
11. Johannes Tonsoris de Rudesheim 4 nov. 1433 M. W. I, 198a.
12. Jacobus Ruffus de Rudisheym dt. 20 residuo intitulature 1453 O. W. I, 237a. Ein Scholar dieses Namens ist in den vorhergehenden Jahren nicht eingetragen; er muss im Jahre 1451 immatrikuliert sein; denn sicherlich ist er der Jacob Rufi (Ruffi, Rode), der der erste Beneficiat des Kreuzaltars der Kirche zu Eltville (gestiftet und bestätigt im Frühjahr 1451) war. Vgl. Zaun, Landkapitel S. 45, 144.
13. Jacobus Oesterich de Rodesheym 19 ß 1455 M. W. I, 253a. Residuum intitulature Jac. Ostrich de Rudisheim 11 gr. 1458 M. W. I, 273a.
14. Johannes Dudeman de Rodesheim 9 ß 1455 M. W. I, 253b.
15. Wenzeslaus Scherchen de Rudensheym dt. 12 gr. 1459 O. W. I, 274a.
16. Fredericus Eckelman de Rudisheim dt. tm.
17. Johannes Sypel de Rudisheim dt. tm.
18. Johannes Wencz de Rudisheim dt. tm.

} 1467 O. W. I, 321a., 323b.

Ein Phil. Weinczin Sohn von Rüdesheim 1383 bei Roth, Font. I, 1, 356.
19. Johannes Gerhardi de Rudesheym med. 1487 M. W. I, 419b.
20. Siffridus Rasoris de Rudeszheym tm. 1490 M. W. I, 434b.

97. Runkel: 1 (1458 O.).

Hermannus Grobe de Runckel dt. 12 gr. 1458 O. W. I, 269b.

98. Ruppertshofen: 1 (1461 M.).

Adam Fabri de Ruperschoben dt. tm. 1461. W. I, 288a.

99. Scharfenstein: 3 (1405 M. bis 1429 M.).

1. Ticzmannus
2. Wilhelmus

} de Scharfenstein 13 gr. 1405 M. W. I, 74b.

3. Fredericus de Scarffensten („Scharffensteyn") dt. 18 ant. 1429 M. W. I, 147b. Ein Scholar gleichen Namens zu Erfurt 1438.

100. Scheid: 1 (1492 M.).

Joannes Waltfurster de Scheide tm. 1492 M. W. II, 173a.

101. Schierstein: 3 (1444 M. bis 1464 M.).

1. Johannes Leonis de Schirsteyn dt. 5 nov. 1444 M. W. I, 201a.
2. Nicolaus Proderitz de Schersteyn dt. 6 gr. 1458 M. W. I, 271a.
3. Johannes Rust de Schirsteyn tm. 1464 M. W. I, 306a.

102. Schwalbach: 8 (1443 M. bis 1498 O.).
Welches Schwalbach gemeint ist, bleibt zweifelhaft.

1. Geylbertus de Swalbach tm. 1443 M. W. I, 107a.
2. Johannes Hemunt Biszer de Swalbach 6 ant. 1454 O. W. I, 242a.
3. Johannes Farbyn de Swalbach 12 gr. 1455 O. W. I, 249a.

4. Emericus Varhen de Swalbach 12 ß 1455 M. W. I, 254b.
5. Nicolaus Schwalbach dt. tm. 1466 O. W. I, 315b.
6. Frater Lodewicus de Swalbach ord. s. Benedicti in Seligenstat tm. 1467 M. W. I, 824a.
7. Conradus Roun de Swalbach („Swobach") tm. 1468 M. W. I, 330b.
8. Bernardus Schet de Swalbach tm. 1498 O. W. II, 204b.

Schwanheim

hiess noch 1478 Schweinheim; daher bleibt zweifelhaft Conradus de Swanheim 1455.

103. Staffel: 2 (1409 O. 1452 O.).

1. Theodoricus de Staffel canonicus ecclesie Aschaffenburgensis dt. 27 gr. 1409 O. W. I, 85b. Archiv des hist. Vereins für Unterfranken in Aschaffenburg 27, 182.
2. Theodoricus de Staffel 23 gr. 1452 O. W. I, 252b. Der Name Dietrich ist bei den in Staffel häufig. Arnoldi, Misc. 429 f.

Strinz („Strinx"), Sulzbach, Tiefenbach

übergehen wir als durchaus unbestimmbar.

104. Ursel: 2 (1448 M., 1489 M.).

1. Hartmannus Ursel 11 gr. de residuo 1448 M. W. I, 218a.
2. Johannes Althenne de Ursula med. 1489 M. W. I, 429b.

105. Usingen: 9 (1420 M. bis 1496 O.).

1. Wernerus Bockenheymer de Usungen 20 gr. 1420 M. W. I, 119b.
2. Erhardus Molitoris de Ulsung (Usungen?) 4 nov. 1447 M. W. I, 215b.
3. Maternus Cellerarii de Usungen dt. tm. 1450 O. W. I, 222b.
4. Lawrencius Osingen 21 gr. 1455 O. W. I, 247a.
5. Bartholomeus Textoris de Osyngen med. 1484 M. W. I, 406a. Der bekannte Theologe Barth. Arnoldi der Erfurter Universität und Gegner Luthers. Vgl. die Allg. Deutsche Biographie. Ein Joh. Arnoldi wurde 1509 immatrikuliert.
6. Andreas Karter de Osingen med.
7. Johannes Textoris de Usingen med. } 1491 M. W. I, 438b.
8. Laurencius
9. Ditherus } Textoris fratres de Usingen tm. 1496 O. W. II, 192.

106. Villmar: 5 (1413 M. bis 1486 M.).

1. Wilhelmus Snytz de Filmaria 6 gr.
2. Christianus de Vilmar 6 gr. } 1413 M. W. I, 100a.
3. Tilmannus Fürbecher de Vilmaria med. 1483 O. W. I, 400b.
4. Nicolaus Witzelman de Vilmar tm. 1485 M. W. I, 409b.
5. Conradus Kern der gnant Erlebach de Vilmaria tm. 1486 M. W. I, 414a.

107. Waldeck: 1 (1419 M.).

Fredericus de Waldeck canonicus Magunt. zahlte mit Hartm. Jodoci von Rüdesheim 1 fl. 1419 M. W. I, 116a. Ist wohl der Domherr Fr. de Waldeck von Üben 1418, 1435. Bodmann S. 368. Joann. II, 406.

Walderndorf s. Weilnau.

108. Walluf: 2 (1445 M. 1449 O.).

1. Petrus Lebach de Wallof dt. 3 nov. 1445 M. W. I, 205b.
2. Conradus Naute de Waldoff inferiori dt. 14 ant. 1449 O. W. I, 220b.

109. Walsdorf: 2 (1456 O., 1472 M.).

1. Johannes Reychenbach de Walstorff tm. 1456 O. W. I, 256a.
2. Reynhardus Richenbecher de Walstorff 4 nov. 1472 M. W. I, 350a.

110. Wambach: 2 (1479 O., 1491 M.).

1. Johannes Poel de Wambach tm. 1479 O. W. I, 377a.
2. Nicolaus Kruse de Wanbach tm. 1491 M. W. I, 438a.

111. Wehrheim: 4 (1417 M. bis 1496 O.).

1. Herpelinus de Werheym 9 gr. 1417 M. W. I, 110b.
2. Johannes Pistoris de Wirheim tm.
3. Henricus Steyndecker de Werhem dt. 3 sol. 9 den. leon.
4. Conradus Steyndecker de Werhem med.

2–4: 1496 O. W. II, 192b. 193a.

112. Weilbach: 2 (1441 O., 1465 O).

1. Johannes de Wilbach dt. 20 gr. ant. de residuo intitulature 1441 O. W. I, 186b. Ein Joh. de Wylwach zu Köln 1425.
2. Nicolaus Rueter de Wilbach tm. 1465 O. W. I, 308a.

113. Weilburg: 27 (1413 O. bis 1500 M.).

1. Hermannus de Wileborg („Wilburg") 12 gr. 1413 O. W. I, 98b. Ein Hermannus Theuerkauf von Weilburg war 1427 Pfarrer zu Offenbach. Quartalb. des hess. Vereins 1890, S. 74.
2. Johannes de Wilburg 8 gr. 1413 M. W. I, 99a.
3. Conradus Philippi de Wilburg dt. 6 gr. ant. 1430 O. W. I, 148b.
4. Johannes Coci de Wilburg 3 nov. 1442 O. W. I, 189b.
5. Tilmannus Wilburgk 3 nov.
6. Johannes Wilburgk 3 nov.

5, 6: 1453 M. W. I, 238a.

7. Johannes Scriptoris de Wilborch dt. 3 nov.
8. Heinmannus Scriptoris de Wilborch tm.

7, 8: 1454 M. W. I, 244b.

9. Johannes Scriptoris de Willeborg 15. 1455 O. W. I, 250a. Ein Heintze Schreiber 1414 u. 1422 in Weilburger Rechnungen. Vgl. No. 13, 18.
10. Hedericus Scriptoris de Wilpurg tm. 1465 O. W. I, 308b. Ein Heiderich Hen 1480 in Weilburger Rechnungen.
11. Adam Heinrici de Wilborg 4 nov. 1465 M. W. I, 312b.

12. Johannes Schabe de Vilburg („Wilburg") dt. 2 nov. 1466 M. W. I, 317b. Ein Conr. Schappe 1421 in Weilburger Rechnungen.

13. Philippus Scriptoris de Wilborgh tm. 1471 O. W. I, 342b.

14. Jeronimus Rese de Wilburg tm. 1479 O. W. I, 377a.

15. Conradus Eberhardi de Weilburg med. 1482 O. W. 392b.

16. Adam Fletorff („Fletroff") } de Wilburg tm. 1485 M. W. 408a.
17. Rukerus Witgin }

Adam Fletorff Notarius publicus zu Weilburg gegen Ende des 15. Jahrh. Sauer, Codex Nass. I, 15. — Ein Witchin Hen in Weilburger Rechnungen 1480.

18. Petrus Scriptoris de Wylburg tm. } 1489 O. W. I, 426a.
19. Gotfridus Venatoris de Wylborg tm. }

20. Mathias Ducker de Wilburg tm. 1489 M. W. I, 428a.

21. Fridericus Düphorn de Weilburgk tm. } 1490 O. W. I, 430a, 431a.
22. Hartmannus Heiser de Weilburgk tm. }
23. Johannes Rübsamen de Weilburg tm. }

Gleichnamig mit dem am Ende des Jahrhunderts erloschenen Adelsgeschlecht Rubsamen v. Merenberg. Arnoldi, Misc. 380. Würdtwein, Nov. subs. IV, 233.

24. Philippus Roleti de Weilburg tm. } 1490 O. W. I, 431b. 432a.
25. Conradus Piscatoris de Weilburck 5 nov. }

26. Emericus Dreher de Wilburck 5 nov. 1493 M. W. II, 180a.

27. Johannes Currificis de Wilburgk tm. 1500 M. W. II, 217a.

114. Weilmünster: 2 (1465 O., 1485 O.).

1. Maternus Spitzfaden de Wilmunster tm. 1465 O. W. I, 308a. Joh. Spitzfaden war um 1520 Keller, Caspar Spitzfaden Propst des Stiftes zu Weilburg. Schliephake-Menzel, Geschichte von Nassau VI, 221. Eichhoff, Die Kirchenreformation in Nassau-Weilburg I, 7.

2. Jacobus Institoris de Weilmünster 1485 O. W. I, 407a.

115. Weilnau: 7 (1456 O. bis 1496 O.).

Neuweilnau nach der Mitte des Jahrh. beliebte Residenz des Grafen von N.-Weilburg.

1. Johannes Forster de Nuwenwilnau tm. 1456 O. W. I, 256a.

2. Theodoricus Walderdorff de Wilnau dt. tm. 1466 M. W. I, 319b. Die Herrn von Walderdorf hatten Grundbesitz zu Altweilnau. Arnoldi, Misc. S. 452. Theod. v. W. starb 1513. Brower, Metr. Tr. S. 283. Joh. v. W. (sein Vater?) war 1478 Amtmann zu Diez u. Altweilnau. Arnoldi, Misc. S. 454.

3. Philippus de Wilnow dt. tm. 1467 O. W. I, 322b.

4. Petrus Nicvirius („Nicwinus") de Wilnau 4 nov. 1479 M. W. I, 380b.

5. Johannes Berlebach de Wilnau tm. 1491 O. W. I, 436a.

6. Georius Baltheri („Walteri") de Wilnow med. 1493 M. W. II, 180b.

7. Petrus Stetz de Wilnau tm. 1496 O. W. I, 192b. Er war um 1525 Scholasticus des Stiftes zu Weilburg. Eichhoff a. a. O.

115a. Wellmich: 2 (1473 M. 1492 O.).

1. Johann Peter Judex de Welmich tm. 1473 M. W. I, 353a.

2. Matheus Beymlichen de Welmich med. 1492 O. W. II, 171a.

116. Westerburg: 23 (1460 M. bis 1497 M.).

1. Johannes Fugeler de Westerburgk 6 nov. 1460 M. W. I, 283b. *Ob = Kucheler No. 6?*

2. Tilemannus Sculteti de Westerburg tm. } 1461 M. W., 289b.
3. Conradus Textoris de Westerburg tm. }

4. Jacobus Kaltenborn de Westerburg tm. } 1462 M. W., 295a. b.
Kaltenborn ausgegangenes Dorf bei Westerburg.
5. Gerhardus Wilderich de Westerburg 6 nov. }

6. Johannes Kucheler de Westerburg 4 nov. 1463 M. W. I, 300b. *Ein Jacobus Kuchler Westerburgensis zu Wittenberg 1540.*

7. Mathias de Westerburgh tm. } 1466 M. W. I, 318a.
*8. Johannes de Prato de Westerbergh tm. }

Prato = Prath? Die unmittelbare Folge der beiden macht wahrscheinlich, dass sie aus einem Orte stammten. Prath hiess früher Prado, Prato. Vogel S. 638.

9. Conradus Heselman de Westerburg tm. 1466 M. W. I, 318b.

10. Georgius de Westerburg 5 ant. de residuo intitulature 1468 O. W. I, 229a.

11. 12. Nobilis et generosus Johannes, nobilis et generosus Cuno fratres dni in Westerburg et Schabenburg (Schauwenburg 1458) canonici maioris ecclesie et ad S. Gereontem in Colonia dederunt 2 flor. pro universitate et 1 flor. pro bedellis. 1472 O. W. I, 348a. Joh., geb. 1456, und Cuno, geb. 1459, Söhne des Herrn Cuno von Westerburg und Schaumburg, Söhne des ersten Grafen Reinhard von Leiningen-Westerburg. — Brinckmeier, Graf Karl Emich von Leiningen, genealogische Geschichte des Hauses Leiningen II, 115.

13. Jodocus Brenlichen de Westerborch 7 nov. } 1481 O. W. I, 384b.
14. Conradus Richew de Westerborch tm. }

Ein Petrus Richwyn praepositus in Gemünden u. seine Eltern Sifrid in Westerburgk u. Domudis; Petrus † 1538. Annal. XVI, 138.

15. Sebastianus Fabri de Westerburg tm. 1485 M. W. I, 409b.

16. Heinricus Ermetrut de Westerburg med. } 1488 M. W. I, 423b, 424b.
Er stammte aus Irmtraut.
17. Tylmannus Mosz de Westerburg med. }

18. Henricus Halles de Westerburg tm. 1489 O. W. I, 427b.

19. Jacobus Mollenarck de Westerburg tm. 1489 M. W. I, 429b. Vielleicht aus der Familie der von Molenarke, von denen 1435 Henne v. M. Vogt zu Westerburg war. Arnoldi, Misc. S. 342.

20. Anthonius Schucz de Westerburg tm. 1492 O. W. II, 170a.

21. Joannes Schleiffer de Westerburg tm. } 1492 M. W. II, 173b.
22. Cristianus Eylhartgen de Westerburg tm. }

Eylhartgen = Ailertchen, Dorf bei Westerburg, früher Eylhartengen. Vogel, S. 705.

23. Joannes Heuszyngen de Westerburg med. 1497 M. W. II, 202a.

117. Wiesbaden: 7 (1419 M. bis 1497 M.).

1. Joannes Sartoris de Wysbaden 1419 M. W. I. 116a. Recepta suppletionum a prius intitulatis: Joh. Waesbaden 22 gr. 1424 M. W. I, 131a. Im J. 1434 war ein Altarist Joh. Sartori zu Wiesbaden.

2. Petrus Sartoris de Wiszebaden 9 gr. 1422 M. W. I, 124b. Recepta u. s. w. Petr. Sartoris 14 gr. 1425 M. W. I, 135b.

3. Johannes Mor de Wisbaden dt. 1 nov. gr. 1426 M. W. I, 137b. Im J. 1477 hiess ein Schöffe Morsen Henn.

4. Henricus Butil de Wyszbat 4 nov. 1456 O. W. I, 256b.

5. Gerlacus Greve de Wisenbaden dt. 4 nov. 1463 M. W. I, 300a. Im J. 1477 heisst ein Schöffe Gerlacus Schulmeister, es gab auch eine Familie Greve zu Wiesbaden.

6. Nicolaus Rasoris de Wisebaden tm. 1464 O. W. I, 306b.

7. Joannes Hammershuszen de Wyszbaden 1497 M. W. II, 201b. Hammershuszen = Heimarshausen; die Familie hatte einen Burgsitz zu Wiesbaden.

118. Winkel: 8 (1430 M. bis 1483 O.).

1. Tylemannus Ghelfrici de Winckel dt. 12 gr. 1430 M. W. I, 149b.

2. Hermannus Molitoris de Winckel dt. 4 nov. 1435 M. W. I, 165a.

3. Conradus de Winckel dt. 4 nov. 1441 O. W. I, 183b. Zu Heidelberg 1439 ein Conr. de Winkel dioc. Mog.

4. Baccal. Hermannus Winkel 11 gr. de residuo intitulature 1448 M. Im Jahre 1437 wurde ein Mainzer Cleriker Herm. de Winkel zu Heidelberg immatrikuliert, 1438 Baccal. art.

5. Caspar Sculteti de Winkel dt. 3 nov. gr. 1449 O. W. I, 220b. De residuo intitulature Casp. Winkel 13 gr. 1451 O. W. I, 227b.

6. Johannes Winkel 23 gr. 1452 O. W. I, 230b.

7. Hinricus Winkel dt. 9 glad. 1470 O. W. I, 337b. De residuo intitulature Hinr. Winckel 38 ant. mit einem andern 1471 M. W. I, 347b.

8. Heinricus Magendil de Winckel tm. 1483 O. W. I, 398b.

Chronologische Abfolge.

1392 / 1394	79, 1.	1	1		Uebertrag . .		18
				1402 O	—	—	—
1395 O	79, 2. 3	2	4	M	21, 1.	1	1
M	34, 1. 62, 1	2		1403 O	55, 2. 80, 1. 85, 1.	3	7
1396 O	—	—	—	M	76, 2. 3. 4. 79, 6.	4	
M	45, 1	1	1	1404 O	84, 1. 2.	2	4
1397	—	—	—	M	79, 7. 8.	2	
1398	—	—	—	1405 O	60, 1.	1	4
1399 O	71, 1	1	1	M	35, 1. 99, 1. 2.	3	
M	—	—	—	1406 O	19, 3.	1	3
1400 O	24, 1. 29, 1. 43, 1. 49, 1. 55, 1.	5	7	M	45, 2. 79, 9.	2	
				1407 O	16, 1. 19, 4. 37, 1. 2	4	8
M	19, 1. 76, 1.	2		M	16, 2. 63, 1. 2. 79, 10. (92, 1.)	4	
1401 O	79, 4. 5. 87, 1.	3	4	1408 O	46, 1. 81, 2.	2	2
M	19, 2.	1		M	—	—	—
	zu übertragen . .		18		zu übertragen . .		47

	Uebertrag . .		47
1409 O	19, 5. 103, 1.	2	4
M	62, 2. 65, 1.	2	
1410 O	19, 6. 76, 5.	2	2
M	—	—	—
1411 O	16, 3. 4. 5. 49, 2. 55, 3.	5	6
M	49, 3.	1	
1412 O	76, 6. 93, 1. 96, 1. 2.	4	5
M	15, 1.	1	
1413 O	46, 2. 55, 4 5. 113, 1.	4	9
M	32. 76, 7. 106, 1. 2. 113, 2.	5	
1414	—	—	—
1415	—	—	—
1416 O	62, 3.	1	4
M	76, 8. 9. 10.	3	
1417 O	—	—	—
M	54, 1. 96, 3. 4. 111, 1.	4	4
1418 O	36, 1.	1	4
M	19, 7. 67, 1. 93, 2.	3	
1419 O	44, 1. 2. 84, 3.	3	6
M	96, 5. 107. 117, 1.	3	
1420 O	9, 1. 62, 4. 84, 4. (92, 2.)	3	9
M	62, 5. 76, 11. 79, 11. 82. 89, 1. 105, 1.	6	
1421 O	—	—	—
1422 O	19, 8.	1	5
M	5, 1. 84, 5 91, 1 117, 2.	4	
1423 O	—	—	—
1424 O	63, 3.	1	1
1425 O	18. 36. 2. 46, 3. 4. 79, 12.	5	6
M	67, 2.	1	
1426 O	19, 9. 39, 1. 2. 68, 1. 79, 13	5	9
M	72, 1. 76, 12. 79, 14. 117, 3.	4	
1427 O	6. 55, 6. 7. 76, 13. 79, 15. 84, 6. 7. 93, 3.	8	9
M	46, 5.	1	
1428 O	71, 2.	1	3
M	79, 16. 17.	2	
1429 O	5, 2. 62, 6. 96, 6.	3	9
M	40, 1. 43, 2. 84, 8. 9. 96, 7. 99, 3.	6	
1430 O	16, 6. 7. 113, 3. 118, 1.	4	6
M	99, 8. 9.	2	
	zu übertragen . .		148

	Uebertrag . .		148
1431 O	15, 2. 66, 1.	2	4
M	79, 18. 84, 10.	2	
1432 O	55, 8. 9.	2	4
M	84, 11. 12.	2	
1433 O	85, 2.	1	1
M	—	—	—
1434	—	—	—
1435 O	19, 10.	1	3
M	55, 10. 118, 2.	2	
1436 O	59, 1.	1	2
M	79, 19.	1	
1437 O	76, 14.	1	3
M	55, 11. 76, 15.	2	
1438 O	21, 2. 24, 2. 49, 4. 5. 72, 2.	5	8
M	19, 11. 66, 2. 79, 20.	3	
1439 O	74.	1	7
M	16, 8. 36, 3. 62, 7. 84, 13. 91, 2. (92, 2.) 96, 10.	6	
1440 O	—	—	—
M	12. 84, 14. 91, 5.	3	3
1441 O	5, 3. 8, 1. 16, 9. 10. 11. 12. 13. 24, 3. 76, 16. 17. 77, 1. 79, 21. 112, 1. 118, 3.	14	20
M	1. 19, 12. 29, 2. 39, 3. 77, 2. 79, 22.	6	
1442 O	26, 1. 76, 18. 84, 15. 16. 113, 4.	5	5
1443 O	47, 1. 58, 1. 76, 19. 20.	4	12
M	55, 12. 62, 8. 9. 10. 66, 3. 73, 1. 96, 11. 102, 1.	8	
1444 O	16, 14.	1	5
M	76, 21. 84, 17. 91, 41. 101, 1.	4	
1445 O	38, 1. 43, 3. 49, 6. 84, 18. 79, 23.	5	9
M	26, 2. 36, 4. 80, 2. 108, 1.	4	
1446 O	72, 3.	1	1
1447 O	62, 11.	1	2
M	105, 2.	1	
1448 M	62, 12. 91, 5. 93, 4. 104, 1. 118, 4.	5	5
1449 O	36, 5. 59, 3. 68, 2. 71, 3. 75. 108, 2. 118, 5.	7	10
M	51. 84, 19. 20.	3	
	zu übertragen . .		252

	Uebertrag . .		252
1450 O	8, 2. 79, 24. 105, 3.	3	4
M	36, 6.	1	
1451 O	16, 15. 16. 27, 1. 76, 22. 23.	5	7
M	16, 17. 79, 25.	2	
1452 O	40, 2. 55, 13. 103, 2. 118, 6.	4	7
M	27, 2. 73, 2. 77, 3.	3	
1453 O	19, 13. 62, 13. 79, 26. 27. 84, 21. 96, 12.	6	15
M	36, 7. 38, 2. 43, 4. 5. 62, 14. 66, 4. 84, 22. 113, 5. 6.	9	
1454 O	43, 6. 62, 15. 16. 79, 28. 102, 2.	5	14
M	36, 8. 38, 3. 62, 17. 18. 19. 79, 29. 84, 23. 113, 7. 8.	9	
1455 O	19, 14. 43, 7. 29, 3. 76, 24. 79, 30. 31. 102, 3. 105, 4. 113, 9.	9	23
M	5, 4. 10, 1. 14. 27, 3. 4. 31, 1. 36, 9. 38, 4. 40, 3. 67, 3. 84, 24. 96, 13. 14. 102, 4.	14	
1456 O	10, 2. 16, 18. 19. 79, 32. 33. 95, 5. 109, 1. 115, 1. 117, 4.	9	17
M	8, 3. 10, 3. 15, 3. 29, 3. 4. 5. 33. 52, 1.	8	
1457 O	11. 27, 5. 43, 8. 46, 6. 7. 50, 1. 55, 14. 72, 4. 76, 25. 93, 6.	10	15
M	30. 43, 9. 10. 68, 3. 93, 7.	5	
1458 O	8, 4. 27, 6. 29, 6. 36, 10. 50, 2. 3. 52, 2. 55, 15. 16. 61. 79, 34. 84, 25. 86, 1. 97.	14	23
M	16, 20. 26, 3. 38, 5. 46, 8. 9. 10. 59, 4. 89, 2. 101, 2.	9	
1459 O	26, 4. 27, 7. 29, 7. 46, 11. 55, 17. 76, 26. 96, 15.	7	11
M	43, 11. 62, 20. 76, 27. 28.	4	
1460 O	49, 7. 8.	2	11
M	4, 1. 2. 26, 5. 6. 7. 29, 8. 58, 2. 79, 35. 116, 1.	9	
	zu übertragen . .		399

	Uebertrag . .		399
1461 O	55, 18. 84, 26.	2	7
M	10, 4. 79, 36. 98. 116, 2. 3.	5	
1462 O	48, 1. 2. 49, 9. 79, 37. 84, 27.	5	17
M	15, 4. 27, 8. 29, 9. 41. 46, 12. 49, 10. 76, 29. 79, 38. 88. 91, 6. 116, 4. 5.	12	
1463 M	7. 10, 5. 62, 21. 22. 79, 39. 116, 6. 117, 5.	7	7
1464 O	16, 21. 22. 19, 15. 26 8. 46, 13. 47, 2. 49, 11. 55, 19. 20. 21. 62, 23. 71, 4. 5. 6. 76, 30. 79, 40. 41. 42. 85, 3. 117, 6.	20	30
M	3. 4, 3. 15, 5. 16, 23. 49, 12. 55, 22. 23. 72, 5. 6. 101, 3.	10	
1465 O	62, 24. 26. 31. 112, 2. 113, 10. 114, 1.	5	13
M	26, 9. 10. 38, 6. 49, 13. 55, 24. 78. 81, 3. 113, 11.	8	
1466 O	42. 85, 4. 102, 5.	3	22
M	16, 24. 23. 26, 11. 27, 9. 38, 7. 8. 43, 12. 55, 25. 76, 32. 79, 43. 44. 45. 84, 28. 90. 113, 12. 115, 2. 116, 7. 8. 9.	19	
1467 O	15, 6. 53, 3. 55, 26. 27. 84, 29. 30. 87. 96, 16. 17. 18. 115, 3.	11	14
M	16, 25. 26. 102, 6.	3	
1468 O	26. 25, 12. 62, 25. 68, 4. 72, 7. 116, 10.	6	7
M	102, 7.	1	
1469 O	31, 2. 62, 26. 86, 2. 3. 4.	5	7
M	19, 16. 53, 1.	2	
1470 O	13. 20. 26, 13. 46, 14. 55, 28. 72, 8. 118, 7.	7	12
M	15, 7. 19, 17. 60, 2. 76, 33. 86, 5.	5	
1471 O	27, 10. 49, 14. 54, 2. 55, 29. 30. 60, 3. 62, 27. 76, 34. 113, 13.	9	20
M	19, 18. 26, 14. 28. 46, 15. 59, 5. 67, 4. 84, 31. 32. 33. 34. 91, 7.	11	
	zu übertragen . .		555

	Uebertrag . .		555
1472 O	19, 19. 26 15. 16. 29, 10. 35, 2. 55, 31. 32. 65, 2. 67, 5. 6. 91, 8. 9. 116, 11. 12.	14	
M	19, 20. 55, 33. 72, 9. 109, 2.	4	18
1473 O	27, 11. 36, 11. 60, 4. 95.	4	
M	15, 8. 36, 12. 91, 10. 115* 1.	4	8
1474 O	2, 1. 76, 35. 36.	3	4
M	57, 1.	1	
1475 M	79, 46. 47.	2	2
1476 M	26, 7 46, 16. 76, 37. 38. 39. 84, 35.	6	6
1477 O	46, 17.	1	1
1478 O	2, 2. 66, 5. 86, 6.	3	5
M	35, 3. 4.	2	
1479 O	76, 40. 41. 110, 1. 113, 14.	4	6
M	46, 18. (92, 4.) 115, 4.	2	
1480 O	46, 19. 55, 34. 45.	3	5
M	17, 1. 55, 36.	2	
1481 O	26, 18. 46, 20. 47, 3. 64. 76, 42. 116, 13. 14.	7	
M	19, 21. 27, 12. 13. 38, 19. 46, 21. 22.	6	13
1482 O	5, 5. 76, 43. 86, 7. 113, 15.	4	
M	9, 2. 26, 19. 20. 21. 55, 37. 38.	6	10
1483 O	76, 44. 106, 3. 118, 5.	3	3
1484 M	105, 4.	1	1
1485 O	14, 2.	1	
M	9, 3. 19, 22. 26, 22. 72 10. 84, 36. 106, 4. 113, 16. 17. 116, 15.	9	10
1486 M	4, 4. 69. 71, 7. 79, 48. 106, 5.	5	5
1487 M	55, 39. 85, 5. 96, 19.	3	3
1488 O	72, 11. 84, 37.	2	
M	76, 45. 116, 16. 17.	3	5
	zu übertragen . .		660

	Uebertrag . .		66
1489 O	27, 14. 68, 5. 72, 12. 113, 18. 19. 116, 18.	6	
M	26, 23. 43, 13. 72, 13. 104, 2. 113, 20. 116, 19.	6	12
1490 O	19, 23. 46, 23. 24. 55, 40. 70. 71, 8. 72, 14. 84, 38. 113, 21. 22. 23. 24. 25.	13	
M	34, 2. 96, 20.	2	15
1491 O	16, 27. 28. 115, 5.	3	
M	53, 2. 110, 2. 105, 6. 7.	4	7
1492 O	55, 41. 115*, 2. 116, 20.	3	
M	23. 46, 25. 26. 49, 15. 55, 42. 76, 46. 100. 116, 21. 22.	9	12
1493 O	46, 27. 55, 43. 94.	3	
M	76, 47. 85, 6. 113, 20. 115, 6.	4	7
1494 O	22. 27, 15. 16. 57, 2.	4	
M	45, 3. 55, 44. 65, 3. 4. 84, 39. 85, 7. 8.	7	11
1495 O	27, 17.	1	1
1496 O	67, 7. 8. 84, 40. 41. 105, 8. 9. 111, 2. 3. 4. 115, 7.	10	
M	26, 24. 36, 13. 56. 59, 6. 93, 8.	5	15
1497 O	26, 25. 55, 45. 84.	3	
M	67, 9. 76, 48. 116, 23. 117, 7.	4	7
1498 O	46, 28. 29. 30. 55, 46. 47. 67, 10. 102, 8.	7	
M	46, 31.	1	8
1499 O	17, 2.	1	
M	46, 32. 49, 16. 76, 49.	3	4
1500 O	15, 9. 38, 10. 46, 33. 34. 35. 55, 48.	6	
M	72, 15. 16. 113, 27.	3	9
	Summa . .		76

Heimatsorte, geordnet nach der Zahl der Scholaren.

Limburg . . .	49	Westerburg . .	23	Rauenthal . .	10	Wiesbaden . .	
Herborn . . .	48	Rüdesheim . .	20	Camp	9	Höchst . . .	
Lorch	48	Dillenburg . .	17	Usingen . . .	9	Je 5 aus 5 Ort.	= 2
Montabaur . .	41	Lahnstein . .	16	Königstein . .	8	„ 4 „ 6 „	= 2
Hachenburg . .	35	Haiger . . .	16	Nassau . . .	8	„ 3 „ 14 „	= 4
Caub	28	Eltville . . .	13	Reiffenberg . .	8	„ 2 „ 22 „	= 4
Idstein . . .	27	Geisenheim . .	13	Schwalbach . .	8	„ 1 „ 39 „	= 3
Weilburg . .	27	Driedorf . . .	10	Winkel . . .	8		
Diez	25	Eppstein . . .	10	Nastätten . .	7	Summa . .	76
Cronberg . . .	23	Kiedrich . . .	10	Weilmünster .	7		

Die Burg der Erzbischöfe von Mainz zu Eltville.

Von

P. Eichholz.

Mit 5 Tafeln (VI bis X) und 16 Textabbildungen.

I. Topographie und Befestigung der Stadt.

Eltville am Rhein gehört zu denjenigen Städten, welche im Mittelalter eine weitaus grössere Bedeutung hatten als in der Gegenwart. Diese dankte es vielleicht schon einem alten königlichen Frohnhofe, sicher aber seiner Gerichtsstätte und vor allem den Erzbischöfen von Mainz, welche hier ihr befestigtes Residenzschloss errichtet hatten und deren mächtige Stellung unter den deutschen Fürsten als Nachfolger des heiligen Bonifacius, als erste Kurfürsten und Erzkanzler des Reiches einen leuchtenden Reflex auch auf unser kleines Rheinstädtchen warf.

Dasselbe hat ein hohes Alter. Wir können seine Existenz bis ins 10. Jahrhundert zurück verfolgen. Es hatte sich zwei Strassenzügen ankrystallisiert, deren einer Zug als Landstrasse dem Rhein parallel, nicht fern von dessen rechtem Ufer hinlief, den Königssondergau mit dem Niederrheingau verbindend, deren andere Richtung im rechten Winkel zu dieser aus dem Seitenthale her gegen den Strom sich zog. Um diese Kreuzung der Strassen, nicht um den seitab am hohen Rheinufer gelegenen alten Oberhof, breitete sich das älteste bürgerliche Gemeinwesen aus. Es nahm die Niederung ein an den Läufen des Kiedricher Bachs und des Mühlbachs.

Versuchen wir zunächst uns eine Vorstellung von dem Eltville des frühen Mittelalters zu machen, vor seiner Erhebung zur Stadt. Dass der eng umgrenzte Ort schon damals befestigt, d. h. von Wall und Graben umschlossen war, darauf deutet nicht nur der noch jetzt in Gebrauch stehende Name der Grabenstrasse, sondern der ganze fast kreisförmige Strassenzug, welcher noch heute den ehemaligen Umkreis des Ortes markiert. Auch charakterisiert noch heute die enge winkelige Bebauung dieses Stadtteils die einstige Altstadt des frühen Mittelalters.[1])

[1]) Bestätigt wird die Annahme einer Befestigung des Ortes vor der Erhebung zur Stadt durch die Bezeichnung der St. Nikolauskapelle als extra muros gelegen schon im Jahre 1313 (Roth, Fontes I. 245). Bodmann sagt zu dieser Frage ohne weitere Begründung: „Man

Dass der alte bischöfliche Hof, die „curtis dominica", auf dem Terrain der späteren erzbischöflichen Burg stand, können wir mit Zuversicht annehmen[2]), denn wenn uns auch die Urkunden direkt davon nicht Kunde geben, so liegt ein ziemlich sicherer Beweis dafür, dass jener Hof ganz in die Burg aufging, darin, dass die Urkunden, die früher zuweilen von jenem erzählten, fortan völlig von ihm schweigen, als die Burg begonnen war.

Auch hören wir bei Gründung der Burg nichts von Grunderwerb zu diesem Zwecke. Vor allem aber sprechen die natürlichen Terrainverhältnisse sehr nachdrücklich dafür. Man legte damals ausserordentlichen Wert auf die Höhenlage der wichtigeren einzeln stehenden Gebäude, sie war der natürliche Schutz derselben.

Das gilt auch für die Kirche, welche an der Stelle der heutigen schon in romanischer Zeit auf dem dem alten Weiler zugewendeten Ausläufer jenes hohen Ufers, jedoch ausserhalb des Ortes errichtet war.[3]) Auch für die Kirche erschien die Höhenlage wichtig genug, um zu ihren Gunsten auf den Schutz von Wall und Graben des Dorfes zu verzichten.

Auch handelte es sich nicht allein um die Kirche selbst, sondern der Friedhof um dieselbe sollte vor allem nach altem Herkommen eine erhöhte Lage haben; denn hier, bei der Kirche, „unter der Linde" war die alte Gerichtsstätte, in Eltville nicht nur für den Ort, sondern für den ganzen Gau (in communi placito coram civibus in Altavilla ante ecclesiam sub tilia, Bodmann 662, oben c. und 654 unten). Ausserhalb des Fleckens lagen dann zerstreut einige Adelshöfe. Die beiden ältesten Adelsgeschlechter, diejenigen, welche sich nach der Stadt selbst nannten, nämlich die „von Eltville" und die „Jud von Eltville" hatten ihre Sitze in nächster Nähe des bischöflichen Oberhofes, jene nördlich davon auf dem späteren Sanecker Hof, diese höchst wahrscheinlich auf dem späteren Hofe der Frey von Dehrn, der jetzigen Burg Crass.

---

kann immerhin annehmen, Eltville habe schon frühe, nämlich ehe es Stadtrecht und eine erzbischöfliche Burg erhalten, einige Sicherungsanstalten um sich gehabt, die auf dem Fusse der Rüdesheimer Burg eingerichtet gewesen sein mögen"; — und pag. 816 Mitte: „Eltville hatte zuverlässig bereits, ehe es Stadtrechte erhielt, schon einige Schutzwehren", — und schliesslich 131 unten: „— genug, dass die uraltdeutschen Festungswerke eher in Gräben und Wällen als Mauern bestanden, dergleichen unsere alte Villa dann eben auch gehabt haben mag."

[2]) Herr Archivar Dr. P. Richter in seiner soeben erschienenen interessanten Geschichte des Rheingaues sagt bei Besprechung der älteren Burganlagen in den Rheingauer Orten: „Wenn etwa zu Eltville an der Stelle der heute noch erhaltenen sehr viel jüngeren Burg, am oberen Ende des Ortes, nahe dem Wasser, von jeher ein burgartiger Bau als Rittersitz sich befunden haben wird, so stand er wohl in Beziehung zu dem erzbischöflichen Gutshof in Eltville". Es ist nicht ganz klar, ob Dr. Richter diesen älteren Burgbau als erzbischöfliche Burg angesehen wissen will, die insofern in Beziehung zum Gutshof stand, als sie sich an der gleichen Stelle befand oder ob er auf dem Terrain der Burg Balduins vordem einen Rittersitz annimmt und den Gutshof an anderer Stelle.

[3]) Bezüglich der alten Kirche zu Eltville vgl. Zaun, Beiträge z. Gesch. d. Landkap. Rheingau. Ferner die Urkundentafel des Erzbischofs Willigis in der Kirche selbst, und Roth, Fontes I. 244 Anmerk. Der von Zaun erwähnte Rundbogenfries befindet sich auf der Westseite der Ostwand des Seitenschiffs dicht über den Gewölben des letzteren.

Der Rhein als Hauptverkehrstrasse des Landes hatte von Alters her dem Orte seinen Segen zugeführt. Unter der Herrschaft der Erzbischöfe von Mainz trat der Flecken dann in nähere Beziehungen zu den Herren des Landes.

Den Erzbischöfen, welche ihren neu erworbenen Besitz, den Niederrheingau, wohl meist auf der Wasserstrasse besuchten, bot sich Eltville als natürliche Station, deren Bedeutung einmal darin lag, dass es der Sitz des Oberhofs war, ferner aber in der Sicherheit, welche die Burg Scharfenstein bei Kiedrich ihnen bei längerem Aufenthalte bieten konnte. Auch sahen wir, dass der Ort selbst schon damals befestigt war. So wuchs dessen Bedeutung in steter Entwickelung.

Als dann im Jahre 1332 der Provisor des Erzstiftes Mainz, Balduin von Trier, die neue zeitgemässe Befestigung der Stadt durchsetzte, wurde diese in nicht allzuengem Ringe geschlossen, vielmehr auf das künftige Wachsen derselben vorsorglich Bedacht genommen und weite, noch unbebaute Strecken in den Bering mit einbezogen. So namentlich im östlichen Teile der Hauptstrasse[4]), welche beim Sülzthor (tornporte) in die Landstrasse nach Walluf überging und sich erst sehr allmählich mit Häusern säumte. Sehr weitläufig blieb auch jetzt noch die Bebauung längs des Rheins, wo im Laufe der Zeit dann um die alte Malstätte bei der Kirche einige Gasthäuser entstanden, welche beim Austrag der Rechtsstreitigkeiten am Oberhof den Parteien Unterkunft gewähren konnten. In späterer Zeit waren es namentlich die Rose und das Gasthaus zu den drei Kreuzen.

Am dichtesten füllte sich die nordwestliche Ecke, nahe der alten Ansiedelung, bis dicht an die neue Stadtmauer mit den kleinen Häusern der Gewerbetreibenden, der Schlosser und Schmiede, der Müller und Löher (Gerber), von denen die letzteren ja auf das Wasser der dort einfliessenden Bäche angewiesen waren.

Die neue Befestigung der Stadt bildete annähernd ein etwas längliches Viereck, dessen Süd- und Westseite fast geradlinig sind und im rechten Winkel zu einander stehen. Die südöstliche Ecke bildete die im Anschluss daran neu erbaute Burg. Die Stadt hatte 4 Hauptthore entsprechend den Aus- resp. Einmündungen der sich kreuzenden Hauptstrassenzüge, im Norden das Holzthor, im Westen das Kappelthor, im Osten das Sülzthor und im Süden das Martinsthor.[5]) Diese 4 Thore waren mit viereckigen Türmen besetzt. (Siehe Dilich und Merian.) Der einzige in seiner ursprünglichen Gestalt noch teilweise erhaltene von ihnen ist der Martinsturm. Die Thorfahrt desselben zeigt ein Kreuzgewölbe auf gekehlten Rippen. Am Schlussstein befindet sich das Wappen

---

[4]) Der vorherrschende Spätrenaissance-Charakter spricht deutlich genug dafür. Von dem ganzen Terrain des Lichtenstern'schen Hofes (siehe den Stadtplan Taf. VI) an der Südseite der Strasse steht urkundlich fest, dass auf demselben noch 1668 nur eine Scheuer stand. Die Ecke westlich neben dem jetzigen Hauptgebäude wurde erst um 1754 an den damaligen Amtsschultheissen abgetreten und später bebaut.

[5]) Die Namen erklären sich einfach: Das Holzthor führte zum Holze (Walde), das Kappelthor zur Nikolaus-Kapelle, welche nahe vor demselben lag. Das Sülzthor führte zum gleichnamigen Bach, welcher hier nächst der Mauer vorbeifloss und sich nahe dem Burghause der Frey von Dehrn in den Rhein ergoss. Das Martinsthor nach dem Schutzpatron des Erzstifts bezeichnet.

der Stadt.[6]) Von Interesse ist die eigentümliche gebrochene Form der südlichen Rippenanfänger, welche denselben gegeben werden musste, weil sonst die Rippe dem Oeffnen der Thorflügel hinderlich gewesen wäre (Abb. 1).[7]) Am äusseren (südlichen) Thorbogen sieht man zwischen den zwei Kehlen seines Profils den Schlitz für das Fallgatter. Das erste Obergeschoss des Turmes zeigt ebenfalls ein Kreuzgewölbe auf gekehlten Rippen. Aussen ist hier noch die Spur der Thür nach dem Wehrgang der Stadtmauer zu erkennen, durch welche die einstige Höhe der letzteren bestimmt ist.[8]) An der Südseite zeigt der Turm im zweiten Obergeschoss zwei Spitzbogenblenden und die Wappen der Stadt und Erzbischofs Heinrich von Virneburg, des Erbauers der Stadtbefestigung, ersteres augenscheinlich erneuert.

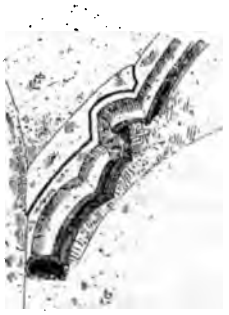

Abb. 1. *Rippenanfänger im Martinsturm.*

Ausserdem befanden sich an der Rheinseite noch zwei untergeordnete Pforten ohne Türme an den Ausmündungen der Rosengasse und der Löergasse[9]), bei welch' letzterer auch der Ausfluss der vereinigten Bäche ist, des Mühlbachs und des Kiedricher Bachs.

Der Burg im Osten entsprach am Westende der Rheinseite ein voller Rundturm, welcher noch heute erhalten ist. Derselbe enthält im Erdgeschoss im Mittelpunkt eine ummauerte Wendeltreppe, um welche ein Gang frei bleibt. Darüber befinden sich noch drei Obergeschosse. Die zu den zwei obersten führende Treppe liegt in der Mauerstärke des Turmes. Jedes Geschoss bildet einen bewohnbaren Raum. Auch Kamine fehlen nicht und die Abortanlage für die Wächtermannschaft befand sich in Höhe des Wehrganges, nebenan an der westlichen Stadtmauer, über dem Graben, wo noch die Kragsteine dafür erhalten sind.

Der Gefängnisturm am Sülzthor ist in nachmittelalterlicher Zeit erneuert. Seine Grundmauern könnten immerhin die ursprünglichen sein, da das Thor 1480 im Eltviller Zinsregister tornporten genannt wird.[10]) (Er wurde um 1896 renoviert.)

An den zwischen diesen Türmen liegenden Strecken der Stadtmauer war dieselbe in Abständen von ca. 70 m mit halbrunden Türmen besetzt, sogenannten

---

[6]) Das Wappen von Eltville zeigt einen in rot und weiss geteilten Schild mit einem goldnen Schlüssel im linken (roten) und dem roten Mainzer Doppelrad im rechten (weissen) Felde. Merkwürdigerweise befindet sich unter den in der Fischzucht bei Wiesbaden angesammelten Raritäten, welche zum Teil moderne Stuckateurarbeit und sonstigen höchst zweifelhaften Ursprungs sind, ein Wappen von Eltville, welches den Eindruck der Echtheit macht. Dasselbe ist ungefähr 30 cm hoch, in Relief auf einer Sandsteinplatte von etwa 60 cm Höhe gearbeitet. Auf derselben über dem Wappen steht: Anno dmi XV^. Nach dieser Zahl und der Art der Zeichnung und Schrift dürfte dasselbe von 1515 sein. Seine Herkunft ist unbekannt.

[7]) Ähnliche Lösungen kommen übrigens aus dem gleichen Grunde auch anderwärts vor.

[8]) In der südlichen Ecke des Turms soll nach Lotz eine Wendelstiege in die Mauer eingelegt sein.

[9]) Siehe die Darstellung der Stadt auf einer Karte von 1573 im Königl. Staatsarchiv zu Wiesbaden (Abb. 3).

[10]) Siehe Roth in Centralblatt für Bibliothekwesen, 18. Bd., 1901.

Schalen, welche zum grössesten Teile jetzt abgebrochen oder verbaut sind. Drei derselben sind noch kenntlich, zwei an der Nordseite, eine an der Ostseite.

Die Mauer selbst war auf der Innenseite in Abständen von ca. 5 m durch Pfeiler verstärkt, welche, durch Bögen verbunden, den Wehrgang trugen.[11]) Die Zinnen desselben sind noch auf längere Strecken, namentlich an der Westseite der Stadt erhalten (Abb. 2). Die ganze Befestigung ist in Bruchstein ausgeführt. Der Wehrgang war, wenigstens an der Rheinseite, zum Schutze der dort patrouillierenden Wächter gegen die Witterung mit gezimmerten „Lauben“ gedeckt, wie wir aus den Bezeichnungen von zwei Hofraithen „zur untersten Laube“ und „zur obersten Laube“ schliessen müssen. Beide lagen an der Rheinseite, letzteres gen Osten nächst der Burg, ersteres stromabwärts auf dem jetzigen Besitztum der Grafen zu Eltz.

Abb. 2. *Zinnen der westlichen Stadtmauer.*

Der von den Bächen gespeiste nasse Graben um die Stadt hatte eine Gesamtbreite von ca. 20 m und ist an der Westseite, auf dem Grundstück des Herrn Champagner-Fabrikanten Müller, noch erkennbar.

Da die Burg in engstem Zusammenhange mit der Stadtbefestigung steht, mussten wir uns zunächst über diese orientieren. Doch scheinen mehrere, wiewohl nicht ganz unzweifelhafte Momente dafür zu sprechen, dass dieselbe nach Erbauung der Burg in Angriff genommen worden.

Ehe wir uns der Geschichte derselben zuwenden, seien zur Vervollständigung dieser topographischen Skizze noch folgende Gebäude aufgeführt:

Von dem Rathaus gotischer Zeit habe ich keine Reste nachweisen können, ebensowenig von der Münze, von deren Existenz wir aus Urkunden wissen. Vielleicht befand sie sich in der Burg selbst, bezw. der Vorburg.

Das Hospital, ein einfacher gotischer Bau von 1477, ist erst vor kaum 10 Jahren abgerissen. Er stand ausserhalb der Mauer im Graben, an der südwestlichen Ecke der Stadt.[12])

---

[11]) Im südlichen Teile der Westseite der Stadt, in der Gegend des ehemals Wambold'schen Hofes, südlich vom einstigen von Sohlern'schen Hofe (jetzt Champagnerfabrik von Gebr. Müller) ist die Mauer einmal in nicht bestimmbarer Zeit erhöht worden, was noch jetzt auf der Innenseite an den Spuren von 2 übereinander befindlichen Bogenreihen deutlich zu erkennen ist.

[12]) Eine Abbildung desselben habe ich nicht ausfindig machen können. Beschreibung siehe bei Lotz, Baudenkmäler im Regierungsbezirk Wiesbaden.



Abb. 3.

Das Frühmessereigebäude, nordöstlich von der Kirche, hat noch einen interessanten Schornstein aus gotischer Zeit.

Die Stiftsgebäude von St. Peter und St. Viktor, welche an der unteren Kirchgasse (Rosengasse) liegen und nebst dem Rest des Martinsthor-Turmes jetzt zum Besitztum der Grafen Eltz gehören, enthalten keine sichtbaren Reste weiter aus gotischer Zeit; doch sind diese Stifter für das alte Eltville von der grössten Bedeutung gewesen.[13])

II. Geschichte der Burg.

Das historische Material für die Geschichte der Burg, welcher diese Seiten gewidmet sind, fliesst uns recht spärlich zu. Nur allzuoft sind wir auf Vermutungen angewiesen. Doch auch diesen wird man ihre Berechtigung nicht versagen, wenn sie auf Grund einer sorgfältigen Betrachtung des Bauwerks und eingehender Beschäftigung mit dem Gegenstande ausgesprochen werden. Sie können und werden sie nur Anregung geben zu weiterer Durchforschung der geschichtlichen Quellen und des Bauwerks. Vieles noch würde an zuverlässigem Material aus dem Bauwerk selbst zu gewinnen sein durch Nachgrabung, Abschlagen von Putz und ähnlichen Vorbedingungen einer gründlichen Untersuchung, wie sie dem Verfasser leider bisher nicht vergönnt war.

Eine originale Bearbeitung der äusseren Geschichte der Burg, der besonders sie in Bezug tretenden allgemein geschichtlichen Ereignisse konnte nicht die Aufgabe dieser Abhandlung sein, und ist daher den Berichten bei Strauberg und Bodmann zum Teil wörtlich gefolgt. Der Schwerpunkt liegt vielmehr in der eigentlichen Baugeschichte und Beschreibung selbst, welche aber an jene Ereignisse anzuknüpfen hat und durch sie wird.

derselben und des Erzstifts (zu Eltville und Umgegend) siehe derselben gezeichnete alte kolorierte Karte im Königl.

Die liebliche und günstige Lage Eltville's am hohen Rheinufer mit freiem Blick über den mächtigen Strom und weit über die Rebengelände des Rheingaus, an der Ausmündung des Kiedricher Thales muss früh in den Herren des Landes eine Vorliebe für diesen Platz erweckt haben, welche sie immer wieder dazu führte, demselben in erhöhtem Maasse ihre Gunst zuzuwenden und dadurch vor anderen Orten des Rheingaus auszuzeichnen.

Aus den Urkunden, welche die Erzbischöfe von hier aus datierten, ersehen wir, dass namentlich Erzbischof Heinrich I. (z. B. 1145, Wenk), Arnold, Christian I., Adalbert I. und Siegfried II. häufig dort weilten.[14])

Lange Jahrhunderte erhielt sich diese Anhänglichkeit, und als der Gutshof sich zur Burg gewandelt hatte, übertrug sie sich auf diese.[15])

Ständiger Sitz der Erzbischöfe ist Eltville indessen nur ausnahmsweise gewesen.

Bald nach der Uebergabe des Rheingaus an die Erzbischöfe von Mainz stellte sich für die neuen Landesherren das Bedürfnis heraus, im Lande und zumal an seiner grossen Lebensader, dem Rhein, einige feste Plätze zu haben, welche die Pässe sicherten und beherrschten, den Erzbischöfen als Stützpunkt für ihre Unternehmungen dienen und gegebenenfalls ihnen persönlichen Schutz gewähren konnten in unruhigen und gefahrvollen Zeiten.

In diesem Sinne hatte im 12. und 13. Jahrhundert Burg Scharfenstein bei Kiedrich eine Rolle gespielt als Wacht an dem Thal, welches mit am leichtesten den Zugang zum Hinterlande und auf die Höhen gewährte, ferner die Niederburg bei Rüdesheim und Ehrenfels mit dem Mäuseturm, um die Nahemündung zu beherrschen. Von ihnen war Ehrenfels noch besonders bevorzugt als der Aufbewahrungsort der Schätze und Kleinodien des Erzstiftes, ein Vorzug, welcher in späterer Zeit (1465) auf die Burg in Eltville überging. Sie galten als die Schlüssel und Schlösser des Landes, woraus das alte vogteiliche Sprichwort des mittelalterlichen Rheingaus entstand: „So mein Herr zu Mentz die Brücken zu Eltville und Ehrenfels ufzieht, so hat er seine Leute im Rheingau beslossen". (Bodmann.)

Eine unruhige Zeit war es, welche Eltville durch Gründung der Burg zu seiner späteren Bedeutung verhalf.

In der Stadt des erzbischöflichen Sitzes haderte man. Klerus und Bürgerschaft stritten miteinander um ihre Rechte. Um sich in diesem Kampfe den Sieg zu sichern, wählte jener den klugen Erzbischof Balduin von Trier, den Bruder des Kaisers Heinrich VII. und Freund vieler Fürsten zum Verweser des

---

[14]) Von einer Anzahl bezüglicher Stellen bei Bodmann a. a. O. sei nur folgende hier angeführt (S. 129 Mitte) „. . . wie es (Eltville) denn, ohne an die dortige Vögelgeschichte unter Erzbischof Bardo zu erinnern, ein Lieblingssitz der Erzbischöfe Adalbert I., Siegfried II. und anderer war."

[15]) Besonders scheint Erzbischof Gerlach diese Burg, wahrscheinlich wegen der Nähe seiner Verwandten und seines grossen Hanges zur Jagd, zu seinem Lieblingsaufenthalt gewählt zu haben, denn wenigstens zwei Drittel aller seiner Urkunden sind daher datiert (Bodm. 158 Mitte). Auch Johann II., Adolf I., Konrad III. und Adolf II. hielten sich viel dort auf (Bodm. 154 unten).

erzbischöflichen Stuhles. Der anspruchsvolle Papst Johann XXII. hatte aber die Besetzung desselben seiner Verfügung vorbehalten und bestimmte am 11. Oktober 1328 den Probst von Bonn, Heinrich von Virneburg, zum Erzbischof von Mainz, obwohl derselbe damals noch nicht die Priesterweihe empfangen hatte und befahl, als er die Nachricht von der Postulation Balduins erhielt, man solle sich dem päpstlichen Provisor unterwerfen. Aber weder das Kapitel noch der Postulierte gehorchten diesem Befehl. Andrerseits verweigerte die Mainzer Bürgerschaft dem neuen Beschützer der Kirche, wie die Gesta Trevirorum ihn nennen, die Aufnahme in ihre Stadt, denn sie fürchtete den streng gesinnten und mächtigen Mann. Um ihn daher von einem Besuche der Stadt abzuhalten und jede Verbindung mit ihm innerhalb der Stadt zu verhüten, vertrieben die Bürger fast alle Geistlichen und zerstörten mehrere Klöster und das bischöfliche Schloss. Der vertriebene Klerus flüchtete auf seine Güter im Rheingau.

Balduin aber rückte mit einem Heere heran, das Gebiet von Mainz zu verwüsten. Um den Mainzern den Verkehr den Rhein hinunter abzuschneiden, begann er die Stadt Eltville mit neuen Befestigungen zu umgeben und daselbst eine Burg zu bauen, wie er mittels Befestigung von Flörsheim am Main ihnen die Zufuhr von Frankfurt zu hindern suchte. Diese standen freilich beide in offenem Widerspruch mit der 1224 von Kaiser Friedrich II. erteilten Handfeste: dass im Umkreis von 4 Meilen um Mainz künftig kein befestigter Platz irgend welcher Art errichtet werden dürfe. Dem gegenüber erteilte indessen Kaiser Ludwig durch eine Urkunde vom 23. August 1332 hierzu ausdrücklich Erlaubnis.

Ein kaiserlicher Rechtsspruch erklärte die Stadt Mainz in die Acht und verurteilte sie zu einem Schadenersatze von 200 000 Mk. Silber. Zwischen dem Erzbischof Balduin und der Stadt Mainz kam es jedoch bald zum Ausgleich. Nach mancherlei Zwischenfällen musste indessen jener seinem Gegner weichen und resignierte in einem Schreiben vom 12. November 1336 auf die Verwaltung des Erzstifts, die er in die Hände des Papstes niederlegte. Darauf wurde dann Heinrich von Virneburg als Erzbischof anerkannt.

Als dieser die Regierung des Erzstiftes antrat, waren Burg und Befestigung von Eltville noch nicht vollendet (1336)[16]), obgleich dieselben aber als Zwangsmittel gegen seine eigenen Freunde, die Mainzer Bürger, entstanden waren, so mochte er doch ihren Wert viel zu gut einsehen, um sie unausgeführt zu lassen, oder gar wieder zu zerstören und er liess es sich deshalb zur ersten Sorge sein, das begonnene Werk zu Ende zu führen, wie dies namentlich die Binger Chronik berichtet. Die Burg Balduins war — davon dürfen wir überzeugt sein — vorzüglich angelegt, so weit die dringlichen Umstände und die infolge davon beizubehaltenden älteren Bauteile dies nur irgend zuliessen, denn kein Bischof war kriegsgewandter und erfahrener in Anlage und Bau von Burgen. Von Terrainerwerbung zum Zwecke des Burgbaus hören wir nichts. Die Wahl des Platzes blieb dem Bauherrn erspart. Derselbe war bereits gegeben in dem altehrwürdigen Besitztum der Erzbischöfe, das ihnen wohl schon als königlicher

[16]) Nach Bär, S. 212, soll der Bau gar langsam von statten gegangen und erst nach dem Ablauf von Balduins Provisorat beendet worden sein (Bodm. 158 h).

Fiskalhof überkommen war und auf welchem sie bereits seit dem frühen Mittelalter häufig Aufenthalt genommen hatten. Die Terrainverhältnisse, welche schon für jenen bei der Wahl seiner Lage bestimmend gewesen waren, konnten auch für die neu zu errichtende Burg hier nirgends günstiger gefunden werden. Dies und der Zwang der Umstände mussten dahin führen, dass jener einfach zu einer Burg ausgebaut wurde.[17]) Von damals bestehenden Gebäuden scheint zunächst das Hauptwohngebäude oder wenigstens dessen Keller beibehalten worden zu sein. Seine bevorzugte Lage hart am hohen Rheinufer konnte auch für den Palas der neuen Burg nicht vorteilhafter gedacht werden.

Auch der Brunnen wird bereits bestanden haben, und trifft dies zu, so scheint der Schluss nicht allzu kühn, dass dann auch das ganze Hof-Viereck der Burg durch ältere Wirtschaftsgebäude bereits zum grossen Teile annähernd vorgezeichnet war.

So entstand die Burg als ein etwas unregelmässiges Viereck (s. Abb. 4), welches am oberen Ende von Eltville dicht am Rhein gelegen und in die Mauern des Städtchens einbezogen, aber ausserdem für sich mit einem tiefen Graben und Mauern umgeben war. Der erstere umzog 3 Seiten des Vierecks, die vierte schützte der Rhein, welcher auch den Graben speiste. Ein Thor führte von Osten in die Burg, ein zweites stellte auf der Nordseite die Verbindung mit der Stadt her. Eine Brücke führt noch heute hier über den Graben und so war es ohne Zweifel einst auch beim Ostthor. Die einzelnen Bauten ordneten sich im Anschluss an die Innenseite der Mauer um einen mittleren Hof, auch der Palas stand im Zuge der Ringmauer.[18])

---

[17]) Die benützten alten Teile waren immerhin nur unbedeutend, sodass Serarius wohl berechtigt war, folgendermassen darüber zu berichten (unter Balduin 1329—1332): Ad reprimendam igitur temeritatenn Moguntinensium Balduinus administrator castrum Eltuil dictum a fundamentis de novo construere coepit, ipsamque villam muro undique circumcinxit.

[18]) Es ist dies, wie wir sehen werden, für die weitere bauliche Entwickelung der Burg von besonderer Bedeutung. Abgesehen davon, dass diese Anordnung damals dem allgemein Üblichen entsprach, sei speziell auf die kleine von Erzbischof Balduin erbaute Burg Baldenau auf dem Hunsrück hingewiesen, bei welcher der Palas ebenfalls einen Teil der Umfassung bildete (Piper, Burgenkunde).

Noch eine weitere Analogie scheint zwischen dieser und unserer Eltviller Burg bestanden zu haben, nämlich in Bezug auf den Bergfried. Der jetzige Bergfried von Eltville ist, wie wir aus der Wiederkehr gleicher Steinmetzzeichen weiter unten ersehen werden, in einem Gusse gebaut und zwar von Heinrich v. Virneburg. Wir müssen daher für Balduins Burganlage einen anderen annehmen und zwar wohl nach dem Vorbilde von Baldenau einen runden. Thatsächlich findet sich nun am Fusse des jetzigen Bergfried noch ein Rest eines solchen in Form eines mächtigen segmentförmigen Mauerkörpers, welchen wir daher als vom Bergfried der Burg Balduins stammend ansehen müssen. Trifft dies zu, so stand dieser unmittelbar am Palas und füllte die Lücke, welche jetzt dort besteht (siehe den Grundriss der Burg). Erzbischof Balduin hatte bei Anlage der Burg naturgemäss hauptsächlich den nächsten Zweck im Auge: eine Wacht an den Strom zu bauen, eine Trutzburg den Mainzern an die Strasse zu pflanzen. Anders später Heinrich, nachdem die erste Gefahr vorüber und die Sachlage verändert war — er kehrte wieder zu den alten Traditionen des Ortes zurück, indem er für längeren Aufenthalt seiner Person entsprechende sichere Wohnräume schuf und so fügte er dem bereits unzulänglich gewordenen Palas zur Ergänzung den ansehnlichen Wohnturm hinzu, den er zur Erweiterung des Hofes und aus mancherlei anderen Gründen, auf welche hier nicht eingegangen werden kann, weit gegen den Rhein vorschob.

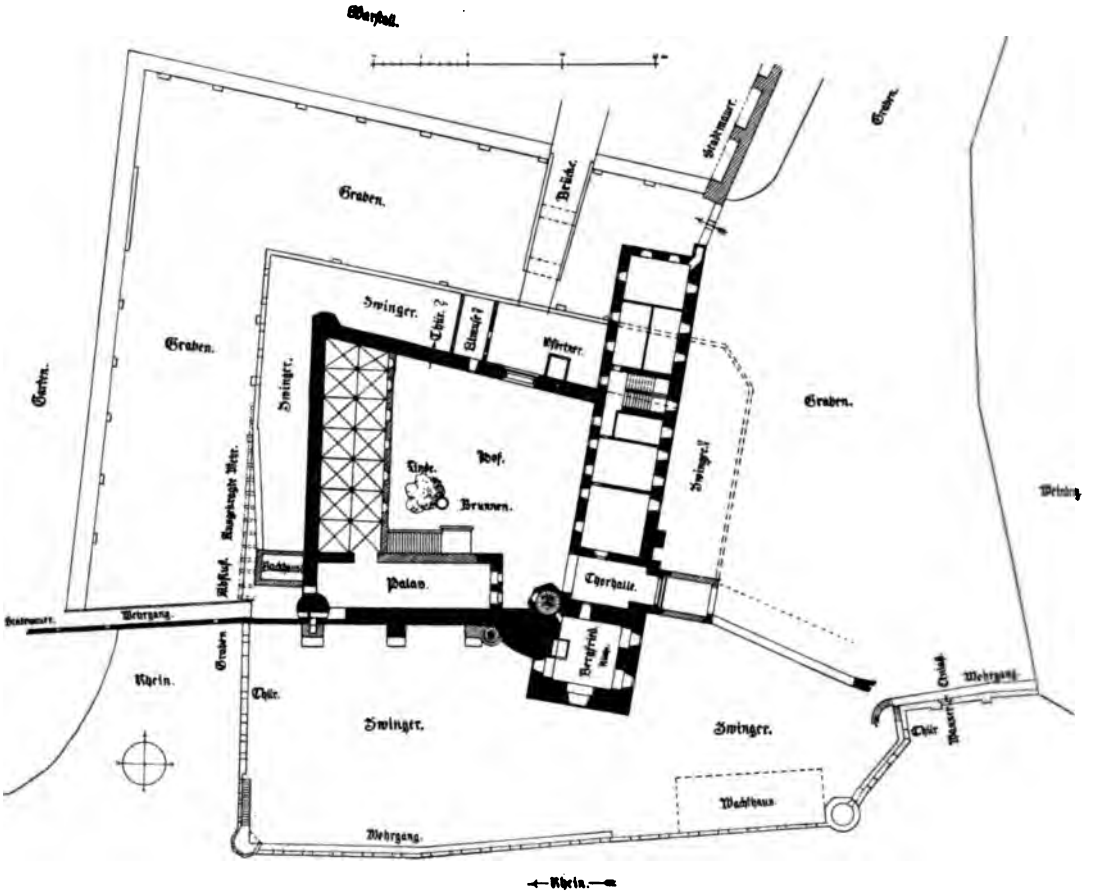

Abb. 4. *Grundriss der Burg (Erdgeschoss).*
(Schwarz: erhaltene Teile, schraffiert: ergänzte Teile.)

Die Burg war, wie wir sehen, aus einer uralten Situation herausgewachsen — aus einem Gutshof — und so erklärt sich auch von selbst der sehr wesentliche Unterschied ihrer Anlage gegen die der älteren Centralburgen, beispielsweise der Rüdesheimer. Dennoch war auch ihre Disposition die denkbar einfachste: kein langer gewundener Burgweg, keine doppelten Thore — ein einziger Hof statt vieler.

So trägt die Burg der Erzbischöfe von Mainz schon von Anfang an mehr den Charakter eines befestigten Schlosses als den der Burg. Als solche aber betrachtet gehörte sie zu der Gattung der Wasserburgen.

Nicht lange hatte dieselbe ruhigen Bestand. Den kaum zum Abschluss gebrachten Bau suchte im Jahre 1339 ein grosser Brand heim, bei welchem, so sagt wenigstens Bodmann, fast alle Urkunden, zum Teil noch aus karolingischer Zeit, vernichtet wurden.[19]) Bodmann ist nicht geneigt,

[19]) Richter (Geschichte des Rheingaues) schliesst aus der Erneuerung der verbrannten Privilegien des Erzstifts im Jahre 1365, dass in diesem Jahre die Burg zu Eltville von einem verheerenden Brande heimgesucht worden sei. Der Gedanke liegt an sich nahe,

jenen Verdacht zu teilen, die Stadt Mainz habe bei dieser Einäscherung der Eltviller Burg die Hand mit im Spiele gehabt. Wir haben aber oben gesehen, dass die Erbauung derselben gegen die alte der Stadt Mainz verliehene Königl. Handfeste war, wonach binnen 4 Meilen rings umher keine Burg oder sonstige Befestigungsanstalt angelegt werden sollte. Nach ihrer Sühne mit dem Erzbischof Balduin drang daher Mainz auf die Vernichtung der Stadtfreiheit Eltville's und trug durch ihre, an das königliche Hofgericht nach Frankfurt gesandten Boten förmlich darauf an, die Burg schleifen zu lassen. Allein Balduins grosses Ansehen wusste diesen Antrag beim Könige zu hintertreiben, die entstandenen Misshelligkeiten wurden beigelegt, und nicht ohne Grund lässt sich mutmassen, man habe kompensationsweise die Burg aufrecht erhalten, hingegen Mainz von der diktierten Entschädigung für die Verbrennung der Mainzer Stifte und Klöster befreit (Bodmann S. 158). Diese Vorgänge können also die Mutmassung keineswegs zerstreuen, es möchte sich die Eifersucht der Stadt Mainz durch Thätlichkeiten der in Rede stehenden Art Luft gemacht haben. Wie es sich nun auch damit verhalten haben mag, der frühere Palasbau ist bei dem Brande wahrscheinlich zu Grunde gegangen, zumal sein Obergeschoss, welches vermutlich in Fachwerk bestanden hatte. An seine Stelle trat ein neuer, mit dessen Herstellung wir in die zweite Bauperiode der Burg eintreten.

Dieselbe wurde von Bischof Heinrich III. von Virneburg begonnen und von Gerlach von Nassau abgeschlossen. Sie war, wie es scheint, mit einem bedeutenden Umbau und beträchtlicher Erweiterung der Baulichkeiten verbunden und verursachte ihrem Förderer den entsprechenden pekuniären Aufwand.

Heinrich III., welcher 1337 die Verwaltung des Erzstiftes angetreten hatte, war ein treuer Anhänger Kaiser Ludwigs des Bayern. Diese Anhänglichkeit trug ihm im Jahre 1346 seitens des Papstes Clemens VI. Exkommunikation

---

doch ist demgegenüber anzuführen, dass von einem so eingreifenden Brande, der bis an die Briefe und Privilegien dringen konnte, sich doch wohl eine Nachricht irgendwo erhalten hätte, was indessen nicht der Fall ist. Ebensowenig hören wir kurz darauf von einer Herstellung der Burg. Andererseits ist der von Bodmann berichtete Brand von 1339, bei welchem viele alte Urkunden selbst aus karolingischer Zeit verbrannt sein sollen, welcher indessen in der Litteratur meist mit Bedenken gegen Bodmanns Zuverlässigkeit weiter berichtet wird, durch die Thatsachen resp. bezügliche Urkunden besser belegt. Zwar wird überliefert, dass 1336 beim Verzicht und Rücktritt Balduins von Trier die Burg noch nicht vollendet gewesen sei, doch wird auch gemeldet, dass Heinrich deren Bedeutung sehr wohl geschätzt und ungesäumt ihre Vollendung gefördert habe. Da das erzbischöfliche Schloss zu Mainz bei dem Aufruhr der Bürger, durch welchen sie ihrem Unwillen über die Wahl Balduins Luft gemacht hatten, zerstört worden war, musste ja Heinrich umsomehr an einer schleunigen Instandsetzung der Eltviller Burg gelegen sein und es ist nicht glaubhaft, dass er damit 3 Jahre sollte gezögert haben. Auch hatte er zwischen 1336 und 1339 wiederholt dort Aufenthalt genommen und wir dürfen annehmen, dass es in einem fertigen Bau geschah. Da setzen nun plötzlich mit dem Frühjahr 1339 zahlreiche Anleihen ein, welche Heinrich aufnimmt, speziell für seinen Bau in Eltville. Wenn also im 14. Jahrhundert nur ein vernichtender Brand die Burg eingeäschert hat, so dürfte dieser viel eher im Jahre 1339 als 1365 anzunehmen sein. Wiewohl dagegen Einwendungen zu erwarten sind — so wäre es dennoch nicht unmöglich, dass die Erneuerung der alten Privilegien sich so lange (bis 1365) verzögert haben könnte, vielleicht unter der Einwirkung von Umständen, welche sich unserer Kenntnis entziehen.

und Entsetzung ein. Trotzdem blieb er bis an sein Ende im Besitz des Erzstifts, welches durch den Domprobst Cuno von Falkenstein verwaltet wurde. Es ist leicht zu denken, dass es unter so ungünstigen Verhältnissen für Heinrich schwierig war, den Bau der Burg nach Wunsch zu fördern, zumal er offenbar fortwährend in finanziellen Nöten war. In den Jahren 1339—1346 finden wir die Dokumente hierfür öfter in den von ihm zu Eltville ausgestellten Briefen und Urkunden.

Die Zeit des eifrigsten Baubetriebs scheint 1339—43 gewesen zu sein, in welch' letzterem Jahre wir von Bauholz hören, welches der Erzbischof „ad edificium nostrum" gekauft und von Tapeten (d. h. also Gobelins oder Arazzi), welche er von einem Franzosen in Mainz (cuidam Gallico in Moguntia) erstanden. Um die gleiche Zeit (1342) war es, dass Erzbischof Heinrich mit dem Ritter Hermann genannt Hund bis zu diesem Jahre abrechnete. Bei dieser Gelegenheit erfahren wir auch den Namen des Baumeisters der Burg, denn diese Abrechnung fand statt in Eltville „in domo Merkelini, nostri lapicidae et servitoris". Aus alledem, namentlich aus der Anschaffung der Tapeten, dürfen wir wohl entnehmen, dass um diese Zeit speziell der Palasbau seiner Vollendung entgegen ging. Heinrich errichtete denselben auf dem erhalten gebliebenen Untergeschosse, indem er Erd- und Obergeschosse an den westlichen runden Eckturm und die westliche Ringmauer anschloss. Der gewaltige rechteckige Bergfried, welcher noch jetzt besteht, war seine Schöpfung, wie sein Wappen (7 Rauten) an einem der Schlusssteine der Gewölbe unter der Wehrplatte bezeugt. Derselbe bot im Vergleich zu den bescheidenen Dimensionen des Palas ziemlich bedeutende und sichere Räume. Dies qualifizierte ihn nicht nur zum Wohnturm und sicheren Aufenthalt für den Kurfürsten, sondern auch zur Schatzkammer des Erzstifts, welche 1465 von Ehrenfels nach Eltville verlegt wurde. Seine Verbindung mit dem Palas werden wir uns in dieser Periode als eine gedeckte hölzerne Brücke vorstellen müssen.

Als Papst Clemens VI. den Erzbischof Heinrich suspendiert und des Bistums für verlustig erklärt hatte, ernannte er an seine Stelle den 20jährigen Domdechanten Gerlach, der sich auch sofort in den Besitz des Rheingaus setzte und zunächst am 11. Juli 1346 die Wahl des Markgrafen Karl von Mähren zum deutschen Kaiser leitete. Karls grosser Gegner, Ludwig der Bayer, war zwar plötzlich auf einer Bärenjagd umgekommen, aber ein neuer Gegenkaiser war ihm im Januar 1349 in Günther von Schwarzburg erstanden, welcher mit einem Heere gegen ihn zog. Der Vortrab desselben wurde indessen geschlagen. Günther selbst sah sich genötigt, sich in die kaum fertige Burg Eltville zu werfen, wo auch Heinrich weilte, und sich in ihr und der Stadt zu verschanzen. Karl zog ihm zu Schiffe nach. Wenig half Günther sein persönlicher Mut, war er doch krank schon von Frankfurt nach Eltville gekommen. Er sah wohl ein, wie wenig Aussicht er hatte, die dargebotene Krone zu behaupten und musste wohl oder übel auf einen Vergleich eingehen. Er erhielt durch den Vertrag im Mai 1349 20000 Mk. Silber als Abstand und begab sich nach Frankfurt, wo er aber wenige Tage darauf starb. Es hiess: er habe von einem Frankfurter Arzt, Freydank mit Namen, bei seinem Aufenthalt in Eltville (Alchphyl) Gift

erhalten. Erzbischof Heinrich, den wir als den eigentlichen Erbauer der Burg ansehen müssen[20]), war im Jahre 1353 plötzlich gestorben und wurde vielleicht in der St. Nikolaus-Kapelle vor den Thoren Eltville's begraben. (Siehe Roth, Fontes III, 245 Anmerk.)

Vom Jahre 1368 ist uns eine urkundliche Nachricht erhalten (Mainzer Ingrossaturbücher zu Würzburg), welche besagt: Erzbischof Gerlach von Nassau schuldet dem Wilh. von Scharfenstein d. j. Ritter „pro censu neglecto de area curiae castri Eltvil sibi debito". Hieraus wäre auf eine Besitzerweiterung in nächster Nähe der Burg zu schliessen, eventuell zwecks Erweiterung, indessen wohl kaum der Burg selbst, vielmehr wahrscheinlich nur der Vorburg (Burgfreiheit), welche sich ja später bis an die Hauptstrasse der Stadt erstreckte.

Beim Jahre 1400 hören wir durch eine in den Mainzer Ingrossaturbüchern des Kreisarchivs zu Würzburg erhaltene Urkunde: Erzbischof Johann II. von Nassau (1397—1419) verschreibt seinem Küchenmeister Joh. Ursy das neue Haus und Hof an der Mauer zu Eltville, nächst bei der Burg gelegen. Auch diese Nachricht berichtet uns von baulichem Zuwachs auf der Nordseite der Burg, jenseits des Grabens, wo wir auch später noch von Vergrösserung des Besitzes erfahren (1422). Kriegerische Vorgänge aber hörten nicht auf zu drohen und mussten vor allem eine immer energischere Verteidigungsfähigkeit der Burg erwünscht erscheinen lassen.

Der Palasbau Erzbischof Heinrichs stand wie auch bei anderen Burgen der älteren Zeit im Zuge des Burgrings, die wehrhaften Mauern desselben auf eine gewisse Strecke unterbrechend. Man hatte eben bisher als einen Hauptvorzug und den besten Schutz einer Burg ihre Unzugängigkeit angesehen und hatte sich einfach begnügt, die Aussenwände der an der Mauer stehenden Gebäude möglichst geschlossen zu halten, namentlich im unteren Teile.

Allmählich trat ein Wandel ein in diesen Anschauungen, man erkannte den Mangel aktiver Verteidigung dort, wo der Palas an die Stelle der Mauer trat und der Wehrgang fehlte. Dieser Mangel äusserte sich bei der Eltviller Burg um so empfindlicher, als diese ja nicht auf sturmfreier Höhe lag und andrerseits gerade dieser exponierten Ecke der Stadt eine besonders starke Wehr bieten sollte.

Als daher im Jahre 1410 König Ruprecht, welchen die vereinigten geistlichen Kurfürsten von Mainz, Trier und Köln gern beseitigt hätten, sich entschloss, jenen durch einen Einfall in den Rheingau zuvorzukommen, Erzbischof Johann II. indessen von diesem Vorhaben zeitig benachrichtigt wurde, so liess dieser eiligst sein castrum in Eltville, „opere somptuoso", also durch umfangreiche Baukonstruktionen befestigen und in wehrhaften Stand setzen. Hierzu gehörte damals vor allem die Anlage eines Wehrganges auf der Rheinseite längs des Palas. Um hierfür die nötige Basis zu gewinnen, ohne die geringe

---

[20]) In der Cronica de episcopis Moguntinis (im Besitze des Altertumsvereins zu Wiesbaden, — siehe Roth, Fontes III. 155) wird nicht Balduin von Trier als Erbauer der Burg angeführt, dagegen heisst es bei Heinrich: Item Henricus de Virnburg, qui nominabatur Busman, archiepiscopus Monguntinus, qui castrum Eltuil ordinavit et edificavit . . . .

Tiefe des Palasbaus von 5 m i. L. noch mehr einzuschränken, errichtete man in grösseren Abständen mächtige Pfeiler vor der Front, spannte zwischen diese 3 grosse Segmentbögen aus Backsteinen und führte auf diesem so gewonnenen Unterbau den Wehrgang auf der Höhe über dem Wohngeschoss des Palas hin — eine Konstruktion, welche allerdings als ein „opus somptuosum" bezeichnet werden kann. In der gleichen Quelle werden auch genannt „magnas copias armatorum" (eine grosse Menge Bewaffneter), welche der Kurfürst in die Burg legte. Schon um eine solche bedeutende Zahl Verteidiger in einer der Kampfesweise der Zeit entsprechenden Aufstellung in Aktion versetzen zu können, durfte ein solcher Wehrgang an der Hauptseite der Burg nicht fehlen.

Auch die Umgestaltung, welche die Abschlussmauer des Grabens an dessen unterem Ende erfahren hat (siehe unten), sowie die Anlage des grossen unteren Zwingers in seiner noch jetzt erhaltenen Form dürfte dieser Zeit angehören.

Doch alle diese grossartigen Vorkehrungen und Bauausführungen waren zunächst vergebens, da König Ruprecht auf der Burg Landskron bei Oppenheim plötzlich starb, und dem Reiche dadurch ein neuer Thronkrieg erspart wurde.

Unter Johann II. Nachfolger, Konrad III. von Daun, aus dem Geschlechte der Rheingrafen, gab es in Mainz häufige Unruhen und Tumulte, welche dem Erzbischof Veranlassung gaben, in Eltville seinen Wohnsitz zu nehmen, während Bingen dem Domkapitel zum Asyl diente. So in den Jahren 1424 und 1432. Der Klerus, welcher keinen Wein verkaufen, hingegen besteuert werden sollte, liess sich weder durch das Konzil zu Basel noch durch den Bischof zur Rückkehr nach Mainz bewegen. Letzterer starb zu Eltville 1434.

Das kirchliche Leben hatte inzwischen ganz darniedergelegen. Erst 1435 kam in der Burg zu Eltville eine Einigung zu Stande, die sogen. „Pfaffenrachtung", wodurch dem Klerus seine wichtigsten Privilegien bestätigt wurden.

Doch schon im Jahre 1461 hatte Erzbischof Adolf II. von Nassau wiederum Veranlassung, sich der Burg als Zufluchtsstätte zu bedienen; er scheute sich unter den Mainzern zu wohnen. Seine Residenz blieb Eltville, wo er auch am 6. September 1475 starb.

Schon von Alters her, namentlich aber seit dem Versuch der Stadt Mainz, Eltville um seine Burg und seine Mauern zu bringen, bestand bei den Bürgern von Eltville eine gewisse Animosität gegen Mainz und, wie einst im 14. Jahrhundert bei den bekannten Differenzen zwischen Heinrich III. von Virneburg und Gerlach von Nassau, so leisteten sie auch Adolf II. überaus thätige Hilfe gegen Mainz und Diether von Isenburg. Wenn dies auch von den Rheingauern im allgemeinen gilt, so spielten doch bei all diesen Vorgängen die Eltviller eine hervorragende Rolle und sie erkühnten sich schliesslich gar, darauf anzutragen, man möge die Stadt Mainz dem Rheingau förmlich als integrierenden Teil einverleiben.

Die stürmischen Ereignisse der letzten Zeit hatten für Mainz bedeutsame Folgen gehabt. Den nächsten Anlass dazu gab ein Mandat Kaiser Friedrichs III. von 1475, welches von allen Reichsstädten und von Mainz jeden vierten Mann zum Kriege gegen Karl von Burgund forderte. Auf dasselbe erfolgte in kurzem ein Beschluss des Domkapitels, welcher u. a. forderte, dass die Stadt Mainz für

immer bei demselben bleiben sollte. Der Erzbischof solle den untersten Stadtmauerturm, den sogen. Grints Torn, dem Vicedom des Rheingaus zur Obhut übergeben und ein Schloss an demselben anfangen zu bauen u. s. w. Der Kurfürst Adolf nahm sich der Sache nicht sonderlich an, sondern schloss mit dem Kaiser ein Bündnis. Er starb indessen bald darauf. Erst sein Nachfolger Diether von Isenburg bemühte sich, die Pläne des Kapitels zu unterstützen, baute deshalb die Martinsburg und liess alle Wächter der Stadtbefestigung sich und dem Domkapitel verpflichten. So hatten nun die Erzbischöfe ein anderes festes Schloss und zwar in ihrer Hauptstadt zur Verfügung. Doch konnte dieses die Eltviller Burg nicht ganz in den Hintergrund drängen, noch weniger überflüssig machen. Dieselbe erfuhr vielmehr auch in den nächsten Zeiten noch weitere Umgestaltungen und Vervollkommnungen.

Nachdem Diether von Isenburg zum zweitenmal den erzbischöflichen Stuhl bestiegen und sein Nachfolger, der junge Herzog Albrecht von Sachsen, bereits nach zweijähriger Amtszeit gestorben war, wählte das Kapitel einstimmig Berthold von Henneberg zum Erzbischof. Von ihm sagt Schultes in seiner diplomatischen Geschichte des Hauses Henneberg: „Er gehörte unter die würdigsten und aufgeklärtesten Männer der damaligen Zeiten. Seine vortrefflichen Eigenschaften erhoben ihn zu der glänzenden Würde eines Kurfürsten und Erzbischofs zu Mainz, wo seine Regierung sich durch eine Reihe von rühmlichen und merkwürdigen Handlungen so vorteilhaft auszeichnet, dass sein Andenken in allem Betracht der Unsterblichkeit überliefert zu werden verdient.“ Durch seine Vermittelung entstand (1488) der berühmte Schwäbische Bund, diese mächtige Stütze des allgemeinen Landfriedens. Was aber sein Andenken am meisten verherrlicht, ist die Errichtung des Kammergerichts, welches durch die klugen Entwürfe dieses Fürsten 1495 glücklich zu Stande kam. Auch beschloss er mit den anderen Kurfürsten 1487 zu Caub dahin zu wirken, dass der Rhein nicht mit neuen und ungerechten Zollerhebungen belastet werde.

Er war es nun auch, der zum erstenmale ohne die zwingende Veranlassung drohender Kriegsgefahr das Schloss zu Eltville einem Ausbau unterzog, und zwar, wie es scheint, hauptsächlich um dasselbe wohnlicher zu gestalten und in praktischer Beziehung auf der Höhe der Zeit zu erhalten. Zur Erinnerung an diesen Umbau liess er hoch oben an der Südseite des Bergfried sein Wappen anbringen. Bodmann berichtet uns (S. 155 oben), dass er dort dasjenige Heinrichs von Virneburg beseitigen und das seinige an dessen Stelle setzen liess, was damals manchem Manne unbillig erschienen sei. Demgegenüber ist zu Bertholds Gunsten nur anzuführen, dass man damals im Gebrauch von Inschriften und Wappen nicht mehr so karg war, wie vordem. Zudem bestimmte Berthold zu dieser That wohl ein gewisser Stolz auf dieses Wappen, welches vor noch nicht langer Zeit, nämlich 1467, seiner Linie des Hennebergischen Geschlechts gleichzeitig mit dem Reichsfürstentitel verliehen war. Im einzelnen sind wir leider nicht unterrichtet, was etwa von dem Umbau Bertholds betroffen wurde. Nach Profilierung und Steinmetzzeichen zu urteilen, gehörte dazu die kleine Wendeltreppe im südlichen Zwinger, welche einen direkten Aufstieg von hier zu den Zimmern des Erzbischofs und dem Kapellensaal ermöglichte. Ferner

die kleine fein profilierte Spitzbogenthür, welche vom Treppenturm des Bergfried zum Verbindungsbau mit dem Palas führte und zwar zu dessen oberen Stockwerk, welches vermutlich in dieser Zeit für den Kapellensaal als Empore errichtet wurde, während dieser selbst bereits bestand.

Auch der obere Teil des Treppenturms am Bergfried von der Spitzbogenthür an wurde damals in Backstein hergestellt (Steinmetzzeichen an Fenstern).

Inwieweit der Palasbau und der Nordostflügel von dem Umbau betroffen wurden, ist nicht mehr festzustellen. Doch scheint der einstöckige Wirtschaftsflügel, welcher sich gegen die Innenseite der westlichen Ringmauer lehnt, dieser Zeit anzugehören, allerdings nicht in seiner jetzigen Form, welche erst aus der Zeit nach dem grossen Kriege herrührt. Vermutlich diente der Bau als Kelterhaus. Unter Erzbischof Berthold werden auch allmählich schon die schönen Baumgärten „im Schlosse", also wohl im grossen Zwinger an der Rheinseite, entstanden sein, von welchen uns etwa 100 Jahre später, nämlich 1584 Kunde wird (Bericht des Fouriers Neumann an den Kurfürsten von Sachsen im Hauptstaatsarchiv zu Dresden — siehe Weber, Aus vier Jahrhunderten).

Mit diesen Ergänzungen und Schmuckteilen hatte der Bau der Burg seiner äusseren Erscheinung nach Abrundung und Vollendung erhalten. Es war die nun folgende Zeit auch für das Leben auf dem Schlosse die glänzendste.

Etwa ein Menschenalter nach diesem Abschluss der Bauten war es, am 23. Juli 1520, da fuhr ein wohlbekannter deutscher Maler mit seiner Hausfrau auf dem Kölner Schiffe den Rhein hinab und landete in Eltville oder Elfeld, wie er es nennt. Kein geringerer war es, als unser Meister Albrecht Dürer, der von lieben Freunden in Mainz mit Wein und Fleisch, mit Birnen und ein paar Hühnchen zum Kochen auf dem Schiffe wohl versehen, an unserem Schlosse vorüberfuhr.[21]) Wir können es nur schmerzlich bedauern, dass er uns damals nicht eine Skizze von Eltville hinterlassen hat. Ich habe es versucht, in einer Vogelschau die Burg und ihre Umgebung zur Darstellung zu bringen, wie sie Dürer wohl gesehen haben mag (Taf. IX). Die Begründung für die ergänzten Teile derselben wird weiterhin entwickelt werden.[22]) Man wird aus dem Bilde den Eindruck gewinnen, dass wir es doch mit einem recht stattlichen Landsitze zu thun haben, der seiner thatsächlichen Bedeutung gemäss auch einen Anflug von einem Residenzschlosse zeigt. Eine derartige Rolle spielte er beispielsweise bei den feierlichen Besitzergreifungen des Rheingaus seitens der neugewählten Erzbischöfe, von denen uns eine Urkunde (nach Gudenus, mitgeteilt von Bodmann S. 18 ff.) eine lebendige Schilderung hinterlassen hat (in Bezug auf Sebastian von Heusenstamm): *Anno Domini 1545 uf samstag nach Martini des 14ten tags Novembris des Morgens fruh sieben Uhren sein sie zu Mentz über Rhein gefahren und übergeführt worden. Dreihundert wohlgerüstet zu Pferde, alle in schwarz gekleidet, waren uf den neuen Erwehlten bestellt und*

[21]) Siehe Dürers Reisetagebuch von seiner Reise nach den Niederlanden 1520.

[22]) Ohne bestimmte Belege hinzugefügt sind: 1. Das Holztürmchen auf dem polygonen Eckpfeiler der Nordwestecke der Ringmauer. 2. Das Fachwerk am Nordostflügel. 3. Die Ausbildung des Westgiebels des Palas. 4. Die Turmspitzen und das Wehrgangdach am Palas. 5. Die Überzimmer an der südlichen Zwingermauer und dem Grabenauslass.

verordnet; ridden also zu dem Rheingau zu. Als solche dreihundert über Rhein kamen, ist der hochwürdigst Fürst u. Herr, Erwehlter . . . . mit nachfolgenden Prälaten, Thumherren u. Ritterschaft zu Schiff gangen, nemlich Herr Marquard von Stein, Domprobst, Herr Adamus, Kuchenmeister, v. Gamberg, dhumdechan, Herr Philipp v. Stockheim, dhumsänger, Herr Ludovico von Hohenlohe, dhumherr zu Mentz u. Strassburg. Herr . . . u. s. w. . . . Sin also gefahren bis gegen Eltville und allda an Land gemert.

Der Eintritt zu Eltville geschah unter Anwesenheit der gesamten Rheingauer Ritterschaft, des Vicedoms, der Landräte, Schultheissen und Schöffen aller Flecken und Dörfer. Der Vicedom präsentierte die Schlüssel der Burg und erkannte dadurch den Erzbischof als Herren des gesamten Rheingaus namens des Landes an. Der Erzbischof ritt ein als ein gewaltiger Herr, wie das Landrechtbuch sich ausdrückt, geharnischt, bedeckt mit einem Hute mit Pfauenfedern geziert; mit ihm ritten: 4 Domherren, der Marschall, Druchsess, Kanzler und eine Menge von Rittern und Knechten. Tags darauf erfolgte gewöhnlich der Huldigungsakt auf der Lützelau (später in Eltville). *Sie fuhren bis gen Oesterich; dort ist der Erwehlt sampt den Prelaten und Ritterschaften aus dem Schiff gangen und also zu Fuss bis an den Ort, genannt Sanct Bartholomes und do waren zwo Benk mit Pulven bereit und dargestellt, aber es satzt sich niemands. Do war die Landschaft des Rhingaus versammelt und entfingen alsbald den Erwehlten. Zunächst wurde das erzbischöfliche Wahlprotokoll vom Sekretari verlesen, worauf an den in der Mitte in geistlichen Kleidern sitzenden Erzbischof das Begehren der Landschaft erging, sie bei ihren alten Freiheiten und Privilegien zu hanthaben und zu lassen.*

Der bereits verfasste Bestätigungsbrief wurde abgelesen und auf der Stelle vom Kanzler besiegelt. *Darnach wurde em gelesen der Eid des Lands, den sin Gnad dete, und lacht er daby sin Hand uf den besiegelten Brief. Darnach schwuren und huldten dann die Schultheissen und Scheffen aus den Ampten dem Erwehlten als einem Erzbischof, wie dann von Alters ein Gebrauch ist. Es war do der gereisig Zeug, welche sie gar umbringten, also dass der Erwehlt mit sampt den Prelaten und Ritterschaften mit der Landschaft in der Mitt stunden. Vom Kanzler wurde nun dem sämtlichen anwesenden Volke das Gelübd und der Eid gestabt und mit aufgereckten Fingern gein der Sonnen abgeschworen. Unde am letzten worde sin Gnad gefort vor den hohen Elter zu Geisenheim, do wurde gesongen und heelich gespeelt off de Orgelen: Te Deum laudamus. Den Beschluss machte dann der feierliche Landschmaus auf dem Schlosse zu Eltville, allwo sie die Nacht blieben, gessen und getrunken und fröhlich gewesen.* (Bodm. 18 u. 19).

Nach dieser Unterbrechung unserer Burggeschichte, welche uns indessen zeigt, wie reich bewegte, glänzende Vorgänge zuweilen die Burg der Erzbischöfe belebten, wenden wir uns nun dem allmählichen Niedergange derselben zu.

Die kriegerischen Ereignisse, welche sie im Laufe der Jahrhunderte durchzumachen hatte und welche ihre Entstehung sowohl wie ihren weiteren Ausbau meist veranlasst hatten, waren noch nicht vorüber. Zu ergänzen sind dieselben

noch durch einen Bericht über den Aufstand der Bauern im Jahre 1525, welcher auch speziell in Eltville und unserer Burg zu manchen Scenen geführt hat. Schon die Vorbereitungen, welche man traf, um drohenden Gefahren begegnen zu können, setzten die Insassen der Burg in Bewegung, wie wir aus einem uns erhaltenen Verzeichnisse schliessen können, welches aufzählt, was alles „von Nöten“ war und auf Befehl des Kurfürsten „von wegen der Bauern“ auf dem Schlosse in Bereitschaft gehalten werden sollte, nämlich:

20 reisige Knecht
12 Fussknecht
2 Zimmerknecht
2 Schmidt
2 Maurer
6 Knecht zumOfflegen der Bochsen u. Handreichung des Bochsenmeisters
3 Ctr. Pulver
3 Tafeln Blei
1/2 Tonne oleys (Oel)
2 Ballen würkten Tuch
8 gläserne Ampeln of die Mauern und ander Nothdurft
25 Stamm eichen u. tannen Holz
15 Stamm buchen Holz die Büchsen zu fassen
15 Wagen Kohlen
1 Sack Salpeter
6 Pickel und Radhauen (Hacken)
10 Schopfen (Schaufeln).[23])



Abb. 5.

Nach den Verhandlungen der Bauern mit dem Vicedom Friedrich von Greifenklau im Rathaus zu Eltville und dem unglücklichen Ausgange der ganzen Bewegung, welche jene noch um ihre letzten Freiheiten gebracht hatte, mussten die Aufständischen des Rheingaus all ihre Waffen und Kriegsgerät, alles Geschütz, gross und klein in das Schloss zu Eltville abliefern.

Im gleichen Jahre 1525 beherbergte dasselbe als Gefangene eine Anzahl Pfarrherrn, wie aus den damals vom Domkapitel bewilligten Artikeln der Mainzer Bürger zu ersehen ist (Roth, Fontes I, 273).

Die hochgehenden Wogen jenes Aufstandes hat-

[23]) Mitteilung von E. A. Roth aus einer Handschrift der Würzburger Universitäts-Bibliothek von Pfarrer Severus in Waldüren.

ten sich längst beruhigt zu der Zeit, wo wir wieder von unserer Burg besondere Kunde erhalten.

Noch einmal, nämlich in den Jahren 1549 und 1592 oder 99 sind uns — als die letzten vor der Zerstörung — bauliche Veränderungen am Schlosse verbürgt und zwar durch jene Jahreszahlen, welche am nordöstlichen Flügel in der Tiefe des Burggrabens über zwei Kellerfenstern eingemeisselt sind (Abb. 5). Wir werden noch weiterhin von der grossen Anzahl von Räumen hören, welche dieser Flügel schon im Jahre 1465 barg und aus denen wir schliessen müssen, dass er damals schon seine jetzige Länge hatte, obwohl er dieselbe offenbar von Anfang nicht besass. Die Profilierung einiger inneren Thüren des Erdgeschosses stimmen allerdings auch zu dieser Zeit, finden sich aber nicht nur im letzten Ende des Flügels, sondern auch schon in der Thorhalle, dicht am Bergfried. Nach alledem können wir jene Jahreszahlen nur auf kleinere Umänderungen beziehen, namentlich auf die Anlage jener Kellerfenster selbst, welche früher wegen des Wassers im Graben nicht möglich waren, es nun aber wurden, nachdem man ihn wohl hatte austrocknen lassen und für immer auf seine Füllung zu verzichten gedachte. Man datierte eben damals auch gelegentlich ein einfaches Kellerfenster. Ein glänzendes Getümmel sollte die Burg vor ihrem traurigen Untergange noch in ihren Mauern sehen, als im Jahre 1584 der kranke Kurfürst August von Sachsen mit einem Gefolge von über 100 Personen und 225 Pferden die Burg bewohnte, um von dort aus in Langenschwalbach die Kur zu gebrauchen bezw. den Sauerborn jenes Badeortes in Eltville zu geniessen. Ein vorausgeschickter Fourier Namens Neumann hatte die Wohngelegenheit ausgekundet, das Schloss zu „Ellfeld“ hatte ihm sehr wohlgefallen; er schreibt deshalb: Der Kurfürst werde da ein gut Lager haben, denn es sei ein lustiges Städtlein und schöner Ort, habe gute Luft und fliesse der Rhein am Schlosse und Städtlein: Das Schloss sei mit Graben und anderem wohl verwahrt, habe fein Gemach darin, auch schöne Baumgärten im Schloss liegen

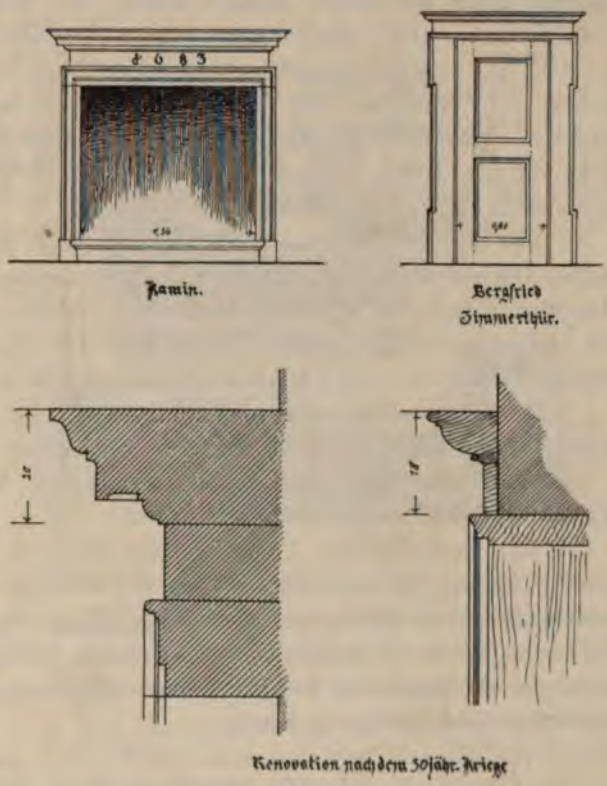

Abb. 6.

u. s. w. Wir kommen auf diesen interessanten Bericht, dessen Original sich in Staatsarchiv zu Dresden befindet, unten noch einmal zurück.

Bald zog dann verheerend der Krieg über das Land und auch unsere Burg hatte mit vielen anderen ihre Stunde geschlagen, wo ihre alte Herrlichkei in Trümmer sinken sollte. Wann dies geschah, wissen wir nicht genau (163 oder 1635). Nur beiläufig berichtet uns Merian von dem Brande, durch welchen die Burg zerstört wurde.[24]) Ein Teil ward später wieder notdürftig hergestellt, um fürderhin dem Landschreiber zur Wohnung und als Amtsloka zu dienen. Wahrscheinlich geschah dies erst im Jahre 1683, wenn wir einen Kamin dafür als Anhalt nehmen sollen, der diese Ziffer trägt und jetzt in Trümmern im Hofe liegt (Abb. 6).[25]) Als weitere Zeugen dieser Wieder herstellung, welche die letzte für uns in Frage kommende Bauperiode bildet haben sich erhalten: eine kleine Anzahl grünglasierter mit figürlichem und anderem plastischen Schmuck gezierter Ofenkachelstücke, einfache Thür bekleidungen (Abb. 6) und Stuckdecken im Charakter jener Zeit. Letztere namentlich im 2. Obergeschoss des Bergfried.

Aus neuerer Zeit wissen wir nur von einer Renovation des Bergfrieds und seines Daches in den 50er Jahren des 19. Jahrhunderts.[26]) In der 2. Hälfte desselben diente der Westflügel dem Amte Eltville als Amts- und Renteigebäude Im südlichen Zwinger wurde längere Zeit eine Töpferei betrieben. (Siehe den Grundriss bei von Cohausen, Befestigungsweisen.)[27])

Die Burg selbst, ohne den Südzwinger, ist jetzt fiskalisch und birgt in ihrem Nordostflügel die Wohnung des Königlichen Oberförsters.

Der Zwinger am Rhein bildet einen Teil der herrlichen Besitzung des Herrn Freiherrn Langwerth von Simmern.

Teils dadurch, dass s. Z. Kurfürst Berthold das Schloss nicht im Sinn einer zeitgemässen Befestigungsweise, für Geschütz u. s. w., umgestalten liess teils auch durch die spätere Vernachlässigung ist es wenigstens vor grobe Entstellungen durch Modernisierung bewahrt geblieben und, wenn auch leide teilweise als Ruine, so doch in seiner allgemeinen Erscheinung als ein ein heitliches Bild auf uns gekommen.

III. Die einzelnen Teile der Burg.

1. Der Bergfried.

Der Bergfried, ein Wohnturm von ca. 11 m im Quadrat, ist der noch am besten erhaltene Teil der Burg. Er war wohl stets mit hohem Pyramidendach

---

[24]) von Stramberg erzählt in seinem Rhein. Antiquarius (Abteilung II., Bd. 2) von den ehrwürdigen Kugelnarben, welche der Bergfried noch zu seiner Zeit aufgewiesen. Hieraus wäre auf eine Beschiessung im 30jährigen Kriege zu schliessen.

[25]) Derselbe soll nach Mitteilung des Herrn Forstmeister Zeis aus einem Zimmer des Nordwestflügels stammen.

[26]) von Stramberg (Rhein. Antiquarius, Abteilung II., Bd. 2, pag. 779) spottet über die neueste rosenfarbene Anpinselung derselben.

[27]) Der dort gegebene Teilschnitt ist unverständlich, da die Buchstaben a—b seine Richtung im Grundriss fehlen, vor allem aber nirgends in der Burg zwei tonnengewölbte Räume übereinander vorhanden sind.

bedeckt. Nach dem Brande im 1. Drittel des 17. Jahrhunderts ist dasselbe (vermutlich um 1687) erneuert worden. Aus einigen Spuren am Mauerwerk ist ersichtlich, dass der Vorgänger des jetzigen Daches eine flachere Neigung hatte. Die Ecktürmchen finden wir nicht nur bereits auf der Karte von 1573 mit spitzen Dächern versehen, sondern auch in den Darstellungen, wo das Hauptdach fehlt, z. B. bei Merian. Auffallenderweise ist letzteres auch schon bei Dilich der Fall (1605), woraus wir allerdings schliessen müssen, dass das Dach schon zwischen 1573 und 1605 eine Zerstörung erfahren hätte und etwa vor dem Kriege überhaupt nicht wieder erneuert worden sei.



Abb. 7.

Der Bergfried ist verputzt, in Bruchstein gemauert mit Sandstein-Eckquadern und Fensterstöcken.[28]) Einige der oberen Teile, nämlich die Aussenmauern über der Wehrplatte und der Treppenturm von der kleinen Spitzbogenthür an, sind aus Backstein von 30 × 15 × 6 cm. Leider lässt der Putz (wahrscheinlich 1857 erneuert) die Verteilung beider Materialien und ihre Grenzen am Wohnturm selbst nicht erkennen. Im Treppenturm blieb das Backstein-Mauerwerk roh.

Der Keller des Bergfried ist von Norden her zugängig durch eine breite Stichbogenöffnung (Abb. 5). In seiner Ost- und Südseite hatte er schlitzartige Fenster, welche jetzt zugemauert sind. In der nordöstlichen Ecke ist eine 0,70 m breite vermauerte Thür, welche direkt zur Wendeltreppe führte.

Das Erdgeschoss des Turmes enthält die Küche. Sie ist jetzt nicht nur durch Zwischenwände in mehrere Räume geteilt, sondern auch eine Zwischendecke ist eingezogen, vermutlich um den Raum leichter heizbar zu machen. Der Rauchfang des Herdes ist zum Teil noch erhalten. Der Fussboden besteht aus roten Sandsteinplatten.

---

[28]) Nach Lotz, Baudenkmäler im Regierungsbezirk Wiesbaden, S. 100 wäre derselbe von rotem Sandstein erbaut.

Der Raum über der Küche im 1. Obergeschoss war offenbar eines der vornehmsten Zimmer der Burg. In zweien der tiefen Fensternischen befinden sich Wandschränke aus rotem Sandstein (Abb. 7). Der eine quadratisch, mit Laubwerk und 2 kleinen Wappen dazwischen am Bodenstein, der andere in Hochformat mit zierlichem Stabwerk und Wappen. Das Hauptstück der Einrichtung ist ein prächtiger grosser Sandsteinkamin[29]) (Abb. 8), dessen Sturz

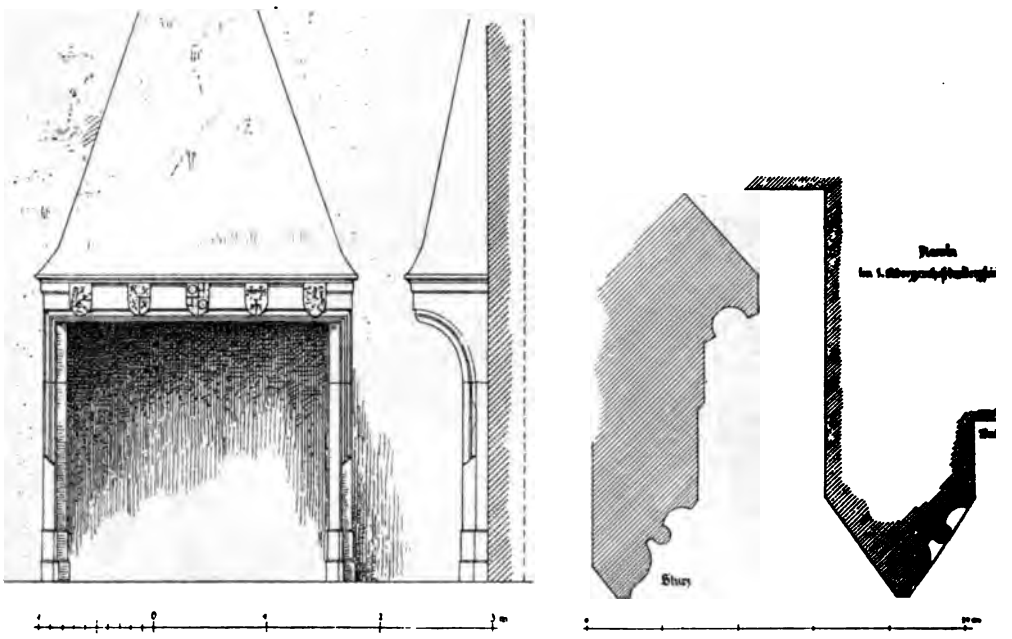

Abb. 8.

durch eine Reihe von 5 Wappen reichen Schmuck erhalten hat. Die Wappen des Kamins beziehen sich auf Erzbischof Gerlach als Bauherrn, ebenso wie die am Wandschrank. Die Seitenwände des Kaminmantels sind leider etwas beschädigt, auch stösst eine der Zwischenwände, welche den Raum jetzt teilen gerade wider denselben. Die einst stattliche Höhe des Zimmers ist wiederum wie bei der Küche durch eine Zwischendecke eingeschränkt. Die darüber befindliche Zimmerdecke zeigt keine Spur einer besseren Ausstattung, vielmehr sind die dicken tannenen Unterzüge wie auch die Flächen einfach geputzt und weiss getüncht. Ein besonders für dieses Zimmer bestimmter Abort ist hier in der einspringenden Ecke zwischen Bergfried und Thorbau ausgekragt, jetzt aber durch Vermauerung der Thür in der Nordostecke des Zimmers unzugänglich gemacht.

Die reichen Sandsteinarbeiten dieses Raumes gehören wie die Wappen und die der Spätgotik zuneigende Formgebung ausweisen, nicht mehr der Zeit Heinrichs an, dessen karg bemessene Mittel einen solchen Aufwand wohl nicht

[29]) Die Aufnahme desselben bei Luthmer a. a. O. S. 65 ist in mehreren Punkten ungenau

zuliessen. Sie sind nachträgliche Zuthaten Erzbischof Gerlachs und rühren vielleicht von der Hand Meister Weckerlins her, den der Erzbischof 1357 in seine besonderen Dienste nahm. (Siehe Zusatz 1.) Steinmetzzeichen sind nicht daran zu finden, wohl eben deshalb, weil es Arbeiten eines bekannten Meisters waren.

Auch das 2. Obergeschoss des Turmes ist jetzt in mehrere Räume geteilt. Diese Teilung gehört vielleicht erst der gleichen Zeit an wie die einfachen Stuckdecken in Spätrenaissance mit Motiven von Kreisen und Vierecken, sowie die etwas roh ausgeführten tannenen Thüren, welche mit Holzmaserung bemalt sind (Abb. 6).

Wir haben hier offenbar Erzeugnisse der Instandsetzung der Burg nach dem 30jährigen Kriege vor uns, als dieselbe für den Landschreiber eingerichtet wurde, oder allenfalls von derjenigen unter Wolfgang von Dalberg, 1592. (Siehe Inschrift am Kellerfenster des Nordostflügels.)[30])

Abb. 9. *Fussbodenplatten im Bergfried.*



Abb. 10. *Details vom Bergfried.*

Das vorspringende Profil des gotischen Wandschranks in diesem Geschoss, in der Nische des südlichen Fensters, ist ringsum abgehauen, wahrscheinlich, weil es einem davorzustellenden Akten-Repositorium im Wege war. Vielleicht war es ebenfalls mit Blattwerk geschmückt. Eine kleine Partie Thonplatten (darunter einige verziert — Abb. 9) in der Ecke am Schornstein, deutet auf einstige Ofenheizung, als deren weitere Zeugen sich Reste grünglasierter Ofenkacheln mit reichem Renaissancedekor in der Burg erhalten haben.

Das 3. Obergeschoss liegt unter der Wehrplatte und ist deshalb gewölbt.[31]) Zwei ungleich breite oblonge Joche sind durch einen Gurtbogen mit doppelt

[30]) Luthmer a. a. O. S. 66 schreibt diese Renaissance-Thüren dem Umbau unter Berthold von Henneberg zu, welcher indessen ja 1487 stattfand, also zu einer Zeit, da man in Deutschland von Renaissance noch nichts wusste.

[31]) Luthmer in: Bau- und Kunstdenkmäler des Rheingaus S. 8 und S. 66 bringt dies 3. Obergeschoss des Turmes in einem Grundriss zusammen mit dem 1. Obergeschoss des Palas, was zu Missverständnissen Anlass geben muss.

gekehltem Profil getrennt. Dieser, wie die einfach gekehlten Kreuzrippen ruhen auf fein profilierten Konsolen (Abb. 10). Von den beiden Schlusssteinen mit Wappenschildern zeigt einer das Mainzer Rad, der andere die 7 Rauten Heinrichs von Virneburg.[32]) Der Raum erhält durch diese Gewölbe zwar ein kapellenartiges Aussehen, hat indessen als solche nicht gedient, da — abgesehen von anderen Gründen — Nischen für Kredenz und Piscina nicht vorhanden sind.

Die Fenster des Turmes mögen hier insgesamt besprochen werden. Sie sind teilweise erneuert, bezw. verändert. So sind z. B. einige (in der Küche und dem 1. Obergeschoss) nach unten verlängert. Alle sind durch Zwischenstürze in Ober- und Unterlichter geteilt, was bei den breiteren (zweiteiligen) zu Kreuzstöcken führt. Die Oberlichter sind aussen mit Fasen[33]) versehen, innen mit einem Falz für feste Verglasung, wie dies im 14. Jahrhundert üblich war.

Die Unterlichter haben äusserlich einen Falz und Haken für bewegliche Flügel, welche also direkt in diesen Sandsteinfalz schlugen. Blindrahmen, welche dem Fenster bedeutend besseren Schluss geben, fehlten noch, sie kommen erst etwa anderthalb Jahrhunderte später in Gebrauch. Nach der Gepflogenheit jener Zeit müssen wir uns diese nach aussen aufschlagenden Flügel als Bretterläden mit Lichtlöchern vorstellen, welche durch irgend ein durchsichtiges Material geschlossen waren. Auf der Innenseite haben die Unterlichter einen Fasen, dem nachträglich an der inneren Kante ein Falz angearbeitet ist für die jetzigen Fenster, welche auf diese Weise weiter nach innen sitzen als die oberen. Diese Aenderung wird frühestens unter Berthold von Henneberg getroffen sein, wahrscheinlich aber erst im 16. Jahrhundert. Ein Teil der Flügel hat noch gotisierende Eckwinkel, übrigens mit fast genau der gleichen Verzierung (Abb. 11), wie solche am Sanecker Hof zu Eltville (um 1500), sowie am Zehnthaus (Haus des Phil. Hilchen) (15. Jahrhundert) und sogar noch an dem bekannten Renaissance-Hilchenhaus in Lorch von 1546 daselbst auftreten. Sollten derartige Baubeschläge auch damals schon Handelsware gewesen sein?

Zu erwähnen ist noch, dass die Fenster jetzt auch innen mit Haken für Läden versehen sind, welche wohl in späterer Zeit hinzugefügt wurden.

Die Fussböden der Obergeschosse des Turmes bestehen aus starken Dielen; dieselben rühren wohl aus dem 17. Jahrhundert her, denn Holzfussböden waren im Mittelalter nur für Bodenräume und dergl. gebräuchlich, während man sonst immer Estrich oder Fliesen hatte. Die Wehrplatte ist mit Sandschüttung versehen.

Das Dachgeschoss tritt aussen um 45 cm über die unteren Fluchten des Turmes vor auf einer Auskragung von Stichbögen mit eingesetzten Kleebogen auf ausgekehlten Kragsteinen. Zwischen den Bögen und der Turmmauer sind Lücken von 15 cm Breite. Ob dieselben als Gusslöcher gedient haben, ist zweifelhaft, jetzt sind sie geschlossen.

---

[32]) Sie standen rot in gelbem Felde, seit dem 14. Jahrhundert in 2 Reihen 4 und 3. Heinrich kennzeichnet seinen Schild sonst durch einen blauen Turnierkragen.

[33]) Nach Lotz a. a. O. mit Hohlkehle, nach Luthmer a. a. O. wären nur die der oberen Stockwerke gekehlt.

Abb. 11.

Abb. 12. *Steinmetzzeichen vom Bergfried und Treppenturm am Palas.*

Auskragungen in ähnlichen Formen befinden sich an den beiden südlichen Ecken des Turmes in Höhe des zweiten Obergeschosses. Sie tragen halbsechseckige Verstärkungspfeiler, auf welchen dann über der Wehrplatte zweistöckige sechseckige Ecktürmchen ruhen.[34]) Ein ebensolcher sitzt (unsymmetrisch) auf einem von unten aufsteigenden rechteckigen Pfeiler an der Nordostecke. Alle drei haben nasenbesetzte Spitzbogenfenster in beiden Etagen.

Die vierte Ecke des Bergfried nimmt der von unten aufgeführte Treppenturm ein. Seine rechteckigen Fenster sind zum Teil erneuert. Er führte vom Keller des Bergfried bis zur Wehrplatte und vermittelte die Verbindung zwischen allen drei hier zusammentreffenden Bauteilen: Turm, Palas und Nordostflügel. Das Obergeschoss des letzteren stand durch eine Thür mit der „Schnecke“ in Verbindung. Schwierig gestaltet sich die Frage nach der Kommunikation zwischen Bergfried und Palas. Wir sahen, dass der erstere schon ursprünglich von unten an zugängig gemacht war. Wenn dennoch zwischen beiden Hauptbauteilen eine Lücke von ca. 4 m zu konstatieren ist, welche erst in Höhe des zweiten Obergeschosses durch einen massiven Bogen überbrückt ist, so fürchtete man eben nicht so sehr ein Eindringen des Feindes über den Wendelstein als gerade über die Freitreppe des Palas, deren Vorhandensein andrerseits durch diese Vorsicht bestätigt wird.[35])

Es ist indessen schwer glaublich, dass man die grosse Unbequemlichkeit der Trennung der Hauptwohnräume in Friedenszeiten dauernd solle ertragen

[34]) Dieselben sind im Grundriss bei Luthmer a. a. O. viel zu weit vorgekragt, auch ist die abweichende Stellung des nordöstlichen übersehen.

[35]) Übrigens hatte es, wie wir oben gesehen haben, mit der Entstehung dieser Lücke eine besondere Bewandnis.

haben. Wir dürfen vielmehr annehmen, dass schon frühzeitig ein leichter Verbindungsbau in Form einer Holzgallerie zwischen dem ersten Obergeschoss des Palas und dem Wendelstein bestanden hat, welche im Falle der Gefahr beseitigt werden konnte und an deren Stelle dann die Verbindung weiter oben über die massive Brücke trat. In nachmittelalterlicher Zeit wurde das Bedürfnis einer bequemeren Verbindung so dringend, dass man sich entschloss, letztere ganz zu unterbauen, wie sie oben schon längst überbaut war und zwar zunächst mit einem massiven Geschoss.[36]) Hier befindet sich nämlich im Treppenturm eine kleine schlicht viereckige Thür, deren Gewände das Steinmetzzeichen in Form eines G trägt (Abb. 12). Ueber dieser folgt eine fein mit Stäben profilierte kleine Spitzbogenthür, die einzige derart in der Burg. Auch sie weist ein Steinmetzzeichen auf, nach welchem ihre Entstehung ins 15. Jahrh. fällt (Abb. 12 [*a*]). Ueber dieser ist dann noch eine dritte kleine Thür von der Treppe aus zu sehen, welche mit Backsteinen in dem handlichen Format der Spätzeit (5 × 12 × 24) vermauert ist. Hier bestand also ein mehrstöckiger Verbindungsbau mit dem Palas. Das erste, massive Geschoss desselben besteht noch bis zur Brüstungshöhe und bildet jetzt eine offene Terrasse. Die Sohlbänke der Fenster liegen noch an ihrem Platze; sie hatten Kehlenprofil, welches auch die Sohlbänke zeigen. Nach Norden war ein zweiteiliges, nach Süden ein einteiliges Fenster. An der Westseite ist auch die Thür zum Wehrgang zur Hälfte noch in der jetzigen Terrassenbrüstung vermauert und merkwürdig durch ihr eigenartiges Profil, welches aus einem konvex gebrochenen Fasen besteht. Der kleine Raum war nur niedrig, wie man aus der Spitzbogenthür darüber sieht. Er diente als Vorraum zum Saal und Passage zum Wehrgang.

Im Dachgeschoss des Treppenturmes sind die Reste eines Kamins zu erkennen, welcher einst dem Türmer sein Kämmerchen erwärmte. Die Hölzer daselbst zeigen noch Spuren von Brand.

Der oberste Teil der Stufen selbst ist jetzt in Holz hergestellt.

Besonders zu erwähnen ist an dieser Stelle noch der mächtige im Grundriss segmentförmige Mauerkörper, welcher die Ecke westlich des Bergfried teilweise füllt. (Siehe Grundriss.)

Es ist vermutlich ein Rest eines Rundturmes, nämlich des ersten Bergfried der Burg von Erzbischof Balduin[37]), welcher dem Rundturme am Westende der Stadt entsprach, und von welchem man einen Teil später beim Ausbau der Burg unter Heinrich III. als mächtigen Stützpfeiler für das dahinterliegende höhere Hofterrain stehen liess.

An der Südseite des Bergfried zwischen den Fenstern des ersten und zweiten Obergeschosses befindet sich ein viereckiges Sandsteinrelief mit dem Wappen Kurfürst Bertholds von Henneberg und der aufgemalten Jahreszahl 1487. Das Familienwappen des Erzbischofs — die gekrönte Säule und die Henne — als redendes Wappenzeichen — ist, wie üblich, kombiniert mit dem Mainzer

---

[36]) Bei Luthmer a. a. O. im Grundrisse S. 66 ist die Flucht des Verbindungsbaus um etwa 2 m zu weit nach Süden verschoben.

[37]) Siehe oben Anmerkung 19.

Rad, welches auch das Ganze als Helmzier krönt. Eine Umrahmung mit Hohlkehle zwischen Plättchen aus rotem Sandstein schliesst die Tafel ein. Dies Wappen an dieser Stelle hat vielfach Veranlassung gegeben, den Genannten als Erbauer wenigstens für die oberen Teile des Bergfried, besonders der Ecktürmchen anzunehmen.[38]) Mit Unrecht! Zunächst sind weder die Formen der Auskragungen der Ecktürmchen und der Wehrplatte, noch die gekehlten Profile der Gewölberippen unter der letzteren ein zwingender Grund, eine so späte Entstehungszeit dafür anzunehmen. Derartig gekehlte Rippen finden sich, um nur ein Beispiel aus der Nähe anzuführen, im Ostflügel des Klosters Eberbach (in der Fraternei) bereits 80 Jahre früher (Schäfer, Die Abtei Eberbach im Mittelalter, Text 52). Ferner spricht das Wappen Heinrichs von Virneburg an einem der Schlusssteine dortselbst hinreichend für die Ausführung der Gewölbe unter dem letzteren Kurfürsten. Doch auch für die Ecktürmchen und somit für den ganzen Oberteil des Turmes ist diese mit voller Sicherheit nachweisbar durch eine Anzahl Steinmetzzeichen.[39]) Dieselben stimmen mit denen der unteren Geschosse im Charakter vollständig überein, nämlich dem einer relativ frühen Zeit und sind weit entfernt von dem scharf ausgeprägten und nicht zu verkennenden Typus vom Ende des 15. Jahrhunderts. Am häufigsten treten dieselben gerade im obersten Geschoss über der Wehrplatte auf, zumal an den Gewänden der Thüren vom Wendelstein zum Dachraum und von diesem zu den 3 Ecktürmchen. Ausser dem Kreuz, dem Dreieck und zwei sich schneidenden Halbkreisbögen sieht man noch 6 verschiedene Zeichen (Abb. 12 oben), welche man als römische Buchstaben auffassen kann und zwar merkwürdigerweise gerade die 6 letzten des Alphabets von T an in lückenloser Reihe, wobei U und V, wie üblich, als gleich betrachtet sind. Sie erinnern an Buchstabenzeichen am Mainzer Dom und anderwärts. Ob die Zeichen von ihren Verfertigern wirklich als Buchstaben gedacht sind, ist nichtsdestoweniger zweifelhaft. Uns interessiert hier vor allem, dass sie nach ihrem Charakter dem 14. Jahrhundert angehören und somit für sich allein schon die bisherige Annahme bezüglich der Bauzeit widerlegen. So wären denn vom ganzen Bergfried nur etwa die Zinnen, der obere Teil der Wendeltreppe (Backstein), die kleine Spitzbogenthür in demselben und die Fensterrahmen im Bergfried Berthold von Henneberg zuzuschreiben.

Schliesslich sei an dieser Stelle noch eine historische Frage erörtert, welche den Bergfried angeht. Nachdem schon im Jahre 1438 an Stelle der früheren Gefällverweser des Rheingaus zu Bingen und Winkel eine sogen. Landschreiberei nach Eltville, dem Burgsitz der Erzbischöfe verlegt worden (Bodmann, Rh. A. 13 und 749), erkor dann Erzbischof Adolf II. im Jahre 1467 den Rheingau auch zur Truhen- und Schlüsselbewahrung des Erzstifts (Bodmann 16), und ohne Zweifel war es die Residenz der Erzbischöfe zu Eltville, welche den Schatz zu beherbergen hatte. Es wäre nun die Frage aufzuwerfen, in welchem Raum derselben dies geschah. Das Hausrats-Verzeichnis, welches später noch eingehender zu besprechen sein wird, gibt uns hierüber keinen Aufschluss.

---

[38]) So namentlich von Cohausen in Befestigungsweisen der Vorzeit, pag 150 Anmerk.

[39]) Solche fehlen bei Luthmer a. a. O. leider gänzlich.

Ein ähnlicher Fall lag nun bei Karlstein in Böhmen, der grossartigen Burg Kaiser Karls IV. vor, welche von diesem im Jahre 1348—57 erbaut worden, um die deutschen und böhmischen Reichskleinodien darin zu verwahren. Dies geschah in mehreren Kapellen, welche zu diesem Zweck in verschiedenen stark umwehrten mittleren Türmen angelegt waren.

Dass in Eltville der grosse Kapellensaal der Burg (siehe unten) zu diesem Ende gedient habe, ist unwahrscheinlich wegen ungenügender Sicherheit, zumal derselbe auch zu profanen Zwecken gebraucht wurde. Viel geeigneter war jedenfalls der gewölbte kapellenartige Raum unter der Wehrplatte, da er ohne Frage der sicherste im Schloss war und so dürfen wir diesen wohl als den Behälter des Schatzes ansprechen.

2. Der Palas.

Der Südflügel der Burg an der Rheinseite war sicher von jeher der hervorragendste unter den vier Flügeln des Schlosses und müssen wir nach Lage der Situation in demselben den vornehmsten Wohnbau desselben suchen, den Palas. Die noch erhaltenen ruinenhaften Reste eines Wohnbaus an dieser Stelle entsprechen dem auch vollkommen, wie wir weiterhin sehen werden. Sie sind in merkwürdiger Weise verquickt mit der westlichen Ringmauer der Burg und dem runden Turm an der Südwestecke. Der Keller des Palas hat nämlich an seinem Westende dicht unter dem Tonnengewölbe ein vergittertes kleines Fenster, welches durch jene indessen später verbaut ist. An Ringmauer und Rundturm sind wiederum später Erd- und Obergeschoss des Palas angebaut. An diese alle dann wieder die grossen Pfeiler und Stichbögen der Südseite — ein wahrer gordischer Knoten der Chronologie, welcher, wegen mangels zuverlässiger Anhaltspunkte in den höchst einfachen Bauformen, kaum lösbar erscheint.

Die soeben festgestellte zeitliche Aufeinanderfolge weist dem Palaskeller unter den genannten Bauteilen das höchste Alter zu, und wiewohl bestimmte Beweisgründe dafür fehlen, stehe ich nicht an, denselben der Zeit vor der Erbauung der Burg zuzuweisen. Diese Annahme beruht hauptsächlich auf der ferneren, dass die westliche Ringmauer nebst Rundturm der ersten Anlage der Burg angehören. Der Palasbau hat eine auffallend geringe Tiefe, in Bezug auf Maassstab erscheint er gegen den Bergfried altertümlich klein. Seine Lage am Rhein am steilen Südrande der Höhe erscheint als eine Stätte altehrwürdiger Kultur, welcher nur die der Kirche und der davorliegenden hohen Gerichtsstätte mit der Linde den Rang streitig machen könnte. Es ist nach alledem nicht ausgeschlossen, dass uns in dem Palaskeller ein Rest des ehemaligen bischöflichen Fronhofes erhalten ist. Wie dem nun auch sei, wir dürfen diesen Palaskeller als den ältesten Bauteil auf dem jetzigen Burgterrain betrachten. Merkwürdig ist in seinem Innern besonders der östliche Teil. Hier befindet sich der Eingang zu demselben. Steigt man die gerade Treppe hinab und kehrt, an ihrem Fusse umwendend, zu der Stelle unter dem Kellereingang zurück, so findet man eine kleine thürartige Oeffnung nach dem Raum unter der Treppe. Hier ist man also nahe der im Hofe freistehenden nordöstlichen Ecke des Palasbaus (siehe den Grundriss). Wie erstaunt man nun gerade an dieser Stelle, den

Boden des Kellers sich höhlenartig öffnen zu sehen! Derselbe scheint hier in eine unbekannte Tiefe gestürzt. Der schräge Abstieg führt, wie sich herausstellt, zu einem noch tiefer liegenden weit und flach gespannten Bruchsteingewölbe, das diesen Namen wegen der höchst mangelhaft durchgeführten Radialrichtung der Fugen freilich kaum verdient, auf dessen knapper Kante aber nichtsdestoweniger dicht neben der Durchbruchstelle die Umfassungsmauern, ja gerade die Ecke des mehrere Stockwerke hohen Palas aller Unwahrscheinlichkeit zum Trotz bis auf den heutigen Tag ruht. Der Raum unter dem Gewölbe ist nur etwa 50 cm hoch frei, so weit ist er mit Erdreich erfüllt, welches von der Hofseite hereingestürzt scheint. Diesen Hohlraum kann man in horizontaler Richtung unter der Palasecke hinweg noch meterweit in den Hofbereich hinein verfolgen. Das Gewölbe spannt sich aber offenbar noch weiter, da man nur die flacheren Scheitelpartien überblicken kann. Die Palasecke scheint etwa gerade auf dem Scheitel zu stehen und schwebt, da das Gewölbe dicht daneben durchbrochen ist, so zu sagen in der Luft. Eine Verbindung des Palaskellers mit dem Bergfried ist nicht vorhanden.

Das Erdgeschoss dieses Wohnbaues ist massiv in Bruchstein errichtet, hatte nach dem Rhein hin nur wenige Ausschaulöcher von etwa 30 cm Höhe und diente allem Anschein nach nur untergeordneten Zwecken. Die Hofmauer des ganzen Palas vom Erdgeschoss ab ist wohl seit dem Brande im 17. Jahrhundert zerstört, nur das östliche und westliche Ende des Erdgeschosses ist noch erhalten, ersteres mit freistehender, breit abgefaster Ecke[40]), letzteres ohne Verband gegen die westliche Ringmauer stossend. Auf der Nordseite der Mauer lag die Freitreppe zum Obergeschoss davor. An der Ostseite über dem Kellerhals ist noch ein Fenster und daneben eine Thür. Der Raum gewährte einen Durchgang gen Westen nach dem Wehrgang über dem Burggraben und längs der Stadt. Derselbe befand sich neben dem Turm in der Giebelwand und führte zunächst in einen kleinen Vorhof. Jetzt führt der Weg dorthin durch den Turm selbst. Der grosse Hohlpfeiler, welcher diesem später vorgelegt worden, diente für alle Stockwerke des Palas als Abort. Im Turm lagen die Zugänge dazu.

Das Erdgeschoss war nicht gewölbt, sondern hatte eine Balkendecke. Die Kragsteine für die Mauerlatte derselben sind noch erhalten. Das Obergeschoss reichte gleichfalls bis an den Turm und die Westmauer. Seine 3 südlichen Fenster sind jetzt vermauert[41]) und für eine genauere Untersuchung unzugängig. Ihre Kreuzstöcke haben aussen Falze für Läden oder Fensterflügel, welche direkt in den Steinfalz schlugen. Es sind zwei grössere Fenster und ein kleineres. Letzteres neben dem Kamin, dessen Reste inmitten der Südwand sichtbar sind. In den Fensternischen befinden sich je 2 steinerne Seitensitze. Alles dies deutet auf Wohnräume. Dieselben hatten ebenfalls Balkendecke, Reste eines Fussbodens aus glatten, hellen, scharf gebrannten Thonplatten von 13 cm im Quadrat sind noch erhalten. In einer der Fensternischen sind noch

---

[40]) Der Grundriss bei Luthmer a. a. O. zeigt hier vor dem Kellereingang einen Anbau, welcher in Wirklichkeit nicht existiert.

[41]) Bei Luthmer a. a. O. S. 8 und S. 66 fehlt das östliche derselben.

verkohlte Reste von eingemauerten Latten sichtbar, welche zur Befestigung einer hohen, die ganze Nische auskleidenden Holztäfelung dienten.[42])

Auch in diesem Geschoss gelangte man nach Westen in den Turm zum Abort. An der Ostseite befindet sich eine kleine Thür, welche jetzt in den dem 17. Jahrhundert angehörigen Verbindungsbau unter dem massiven Brückenbogen führt, ehemals wohl, wie schon bemerkt, in einen hölzernen Verbindungsgang zum Wendelstein.

Die zerstörte Nordwand haben wir uns ebenfalls und sogar reichlicher als die Südwand, mit Fenstern versehen zu denken, vor allem aber mit dem Haupteingang zum Palas, zu welchem vom Hofe eine Freitreppe heraufführte.

Ob die vorhandene Südmauer des Palas-Obergeschosses der Zeit vor dem Brande von 1339 oder einer Erneuerung nach demselben angehört, ist nicht ersichtlich. Teilweise dürfte sie 1410 erneuert sein.

Das Beispiel vieler anderer Burgen, namentlich auch der Martinsburg in Mainz, bestimmt mich zu der Annahme, dass mindestens die Hofwand der Obergeschosse aus Fachwerk bestand. Von der Martinsburg, dem erst viel später (1478) durch Kurfürst Diether von Isenburg erbauten Schlosse der Erzbischöfe in Mainz, wird uns beim Jahre 1481 gemeldet, dass dasselbe durch Verwahrlosung des Feuers ein Raub der Flammen geworden und der Bischof kümmerlich der Brunst entronnen sei. Er liess dasselbe nach dem Berichte darauf „von Steinwerk“ aufs neue auferbauen. Dies sowohl, wie der Umstand, dass die Flammen es überhaupt so weit verzehren konnten, spricht dafür, dass es vordem aus Fachwerk bestand. Um wieviel mehr müssen wir ein Gleiches für den über 100 Jahre älteren, in mehr kleinstädtischen Verhältnissen errichteten Palas zu Eltville annehmen, zumal auch dieser nicht lange nach seinem Entstehen ein gleiches Schicksal erfuhr. Unter dem Holzwerk des Holzstalles hat sich noch ein eichener Pfosten einer Fachwerkswand erhalten mit den üblichen Zapfen und Zapfenlöchern. Bemerkenswert sind daran 2 lange, nach oben und unten schräg endigende Zapfenlöcher im Brüstungsteile rechts und links, aus denen zu ersehen ist, dass die Brüstungsfache nicht durch Streben irgend welcher Form, sondern durch grosse starke Bohlstücke geschlossen waren, welche wahrscheinlich Schnitzerei zeigten. An der Innenfläche sieht man Reste von grauer und weisser Farbe. Offenbar gehörte dies Stück einem feineren Fachwerksbau der Burg an, ob dem Palas oder dem oberen Stockwerk des Verbindungsbaus oder gar dem Nordostflügel, ist nicht mehr festzustellen. Die ganze Anordnung der Hofseite des Palas bot allem Anschein nach viel Aehnlichkeit mit derjenigen, welche noch jetzt auf der Burg in Limburg an der Lahn besteht und vermutlich ebenfalls nach einem Brande im Jahre 1379 entstanden ist (Lotz, Baudenkmäler im Reg.-Bez. Wiesbaden, 297). Eine mächtige massive Freitreppe (s. Abb. 13) in gebrochenem Zuge führt über Bögen hinweg zum oberen Podest. Unter den Bögen hindurch tritt man in den saalartigen Erdgeschossraum, dessen Fenster auch hier hoch über dem abschüssigen Aussenterrain liegen. Die Hof-

[42]) Nach Essenwein (Handbuch der Architektur, Wohnbau S. 125) kommen derartige Holztäfelungen erst im 15. Jahrhundert in Gebrauch.

wand des Limburger Palas ist im Obergeschoss Fachwerk und war durch mehrere gekuppelte Fenster auch von dieser Seite reichlich mit Licht versehen, besonders im östlichen Teile (die Orientierung ist die gleiche wie in Eltville) über dem Fuss der Treppe, während der westliche Teil, das Podest und der Eingang zum Obergeschoss, durch ein übergebautes Schutzdach (die hohe Laube) gedeckt war. In allen diesen wesentlichen Punkten wird der Eltviller Palas mit jenem übereingestimmt haben. Aus demselben können wir daher eine annähernde Vorstellung gewinnen von der Erscheinung der betreffenden Teile des Palas zu Eltville, wiewohl er sich mit jenem in Limburg in Bezug auf die Dimensionen bei weitem nicht messen kann (Abb. 13). Das ganze Obergeschoss erscheint jetzt als ein einziger Raum; doch bemerkt man deutlich die Spuren von Zwischenwänden an der Südmauer, so namentlich bei *A* (siehe Grundrisse und Längenschnitt). Dicht neben dieser Stelle östlich ist etwas über dem Boden erhöht eine kleine Thür, welche sich auf einen engen, kurzen Gang öffnet, der jetzt nur durch die Mauerstärke zu verfolgen ist, ehedem aber wohl den Körper des östlichen der 3 grossen Strebepfeiler der Südseite schräg durchkreuzte und zu der diesem angelehnten kleinen Wendeltreppe führte und mittels dieser einerseits hinab zu den Gartenanlagen des Zwingers, andrerseits hinauf zum zweiten (jetzt zerstörten) Obergeschoss.

Abb. 13. *Burghof zu Limburg a. L.*

Diese Wendeltreppe ist in ihrem untersten Teile nebst der Thür noch erhalten. Wenn man dieselbe vom Zwinger aus ersteigt, so findet man nach etwa $^3/_4$ Windung nordwärts einen Durchgang abgezweigt, welcher sich aber als eine Zuthat des 17. Jahrhunderts charakterisiert. Einige weitere Wendelstufen aufwärts zeigen ihren ferneren Verlauf. An ihren Werkstücken bemerkt man eine Anzahl verschiedener Steinmetzzeichen, welche uns ermöglichen, wenigstens von diesem Teil des Palas annähernd genau die Entstehungszeit festzustellen. Bei der Seltenheit solcher bestimmter Anhaltspunkte für die Zeitbestimmung an unserer Burg haben wir alle Veranlassung, denselben besondere Beachtung zuzuwenden.

Die hier auftretenden 5 Zeichen tragen sämtlich in ausgesprochener Weise den Charakter der spätgotischen Zeit, bei allen dominiert schon die Rückgratlinie, während andrerseits die für die Renaissancezeit bezeichnenden Hakenstriche fehlen. (Das Zeichen der oben besprochenen kleinen Spitzbogenthür am Wendel-

stein des Bergfried ist ihnen durchaus verwandt.) Von den uns überlieferten Baudaten kann daher allein das Jahr 1487 in Betracht kommen und müssen wir diesen „Schnecken“ als unter Berthold von Henneberg entstanden ansehen. Dadurch ist auch, wie gleich noch zu erläutern sein wird, ein Anhalt für die Bauzeit der grossen Bogenkonstruktion am Palas gewonnen. Diese 3 grossen Segmentbögen aus Backsteinen von 6 × 15 × 30 cm ragen 60 cm vor die Flucht des Gebäudes und stützen sich — abgesehen vom Bergfried — auf 3 Pfeiler[43]), welche nach Massgabe des noch fast ganz erhaltenen mittleren zweimal in Schrägen abgesetzt waren. Von dem Profil am zweiten (oberen) Absatz mit Wassernase und Kehle ist am mittleren Pfeiler gerade noch ein Stück erhalten, eben noch genügend, um diese Teile danach rekonstruieren zu können. Von diesen Pfeilern ist der westliche äusserlich von besonderer Mächtigkeit, innen aber hohl. Wie schon bemerkt, diente er als Abort, für welche Annahme — abgesehen von dem durch die Situation gegebenen Bedarf an dieser Stelle — verschiedene analoge Fälle als Beleg dienen.[44])

Erhalten ist von dem Pfeiler nur noch der obere Teil, welcher jetzt erkerartig überhängt, einzig durch die Bindekraft des Mörtels gehalten. An diesem hat es daher sicher nicht gelegen, dass sein unterer Teil weggestürzt ist, vielmehr daran, dass er nachträglich und in Eile dem Palas und dem südwestlichen Rundturm angebaut worden und bei oberflächlicher Fundamentierung und mangelhaft hergestelltem Verband mit dem Hauptkörper wahrscheinlich durch die Art seiner Benutzung und Hochwasser an seinem Fusse geschädigt worden. Diese inneren Gründe waren es augenscheinlich, die seinen Unterteil so zu Fall gebracht, nicht der Brand von 1634. Der nicht ursprüngliche Verband und der in der Höhlung des Pfeilers sichtbare, durchlaufende Bogenfries des Turmes dahinter beweisen unzweifelhaft die spätere Anfügung der ganzen Konstruktion.

Auch der östliche Pfeiler ist aus den gleichen Gründen eingestürzt und zwar bis dicht an den Kämpfer der Bögen, welch letztere aber unterwärts unversehrt sind. Für seinen oberen Teil mag nun gerade jene innere Durchbrechung mittels eines Verbindungsganges nach der Wendeltreppe verhängnisvoll geworden sein; dass er aber bis zum Grunde herab niedergestürzt ist, während die Treppe zum Teil stehen blieb, ist Beweis genug, dass die Treppe besseres Fundament hatte und er auch mit dieser nicht in einem Gusse gebaut, sondern letztere ihm nachträglich angefügt worden. Dies geht auch daraus hervor, dass der Bogen völlig intakt geblieben und keine Spur einer Verbindung mit dem Treppenturm zeigt, obwohl derselbe bis zu ihm herauf reichte. Wir kommen also betreffs der Bogenkonstruktion auf eine Bauperiode, welche der Bertholds voranging. Nach den auf uns gekommenen Nachrichten von Bauunternehmungen kann dies nur das Jahr 1410 gewesen sein, in welchem, wie wir sahen, Erzbischof Johann II. sein opus somptuosum errichtete.

Die ganze gewaltig wirkende Bogenkonstruktion konnte in dieser Höhe des allerdings wenig tiefen Wohngebäudes nicht den Zweck haben, etwa die

[43]) Lotz a. a. O. spricht irrtümlich von Kragsteinen, auf welchem die Stichbögen ruhen.

[44]) So beispielsweise auf der Salzburg bei Neustadt a. d. S. (siehe Ebhardt, Die deutschen Burgen), namentlich aber Burg Sargans bei Ragatz in St. Gallen (Denkmalspflege III. 90).

Räume des zweiten Obergeschosses zu erbreitern. Man hätte dann ohne Zweifel auch schon das erste Obergeschoss erbreitert oder lieber gleich von unten auf neu gebaut. Es konnte sich, wie bereits erläutert, nur um nachträgliche Anlage eines Wehrgangs handeln. Derselbe war höchst wahrscheinlich überdacht, da er gleichzeitig ein stark benützter Verbindungsgang war. In diesem Falle lehnte sich sein Dach gegen die Südmauer des 2. Obergeschosses[45]), welches den Saal enthielt, der gleichzeitig als Kapelle diente.

Die grossen Segmentbögen selbst bestehen sämtlich noch, obwohl die Pfeiler zum Teil fehlen. Dies hat seinen Grund hauptsächlich darin, dass dieselben ziemlich weit in die Palasmauer eingreifen, wie man bei dem kleinen Fenster neben dem Kamin im Innern sehen kann. Die dünne Schale des Gewölbes der tiefen Fensternische ist hier weggestürzt und dicht darüber erscheint der eingreifende Teil des westlichen grossen Segmentbogens (s. den Längsschnitt Taf. VI). Hieraus erhellt, dass diese Teile des Palas bei dem damaligen eingreifenden Umbau stark in Mitleidenschaft gezogen worden, selbstredend ebenso der Saal im zweiten Obergeschoss, falls er nicht etwa zu dieser Zeit ganz umgebaut oder gar neu entstanden ist. Aus der Ruine selbst sind hierfür keine Anzeichen mehr zu gewinnen, da dieser Teil gänzlich zerstört ist.

3. Der nordöstliche Flügel

der Burg, welcher sich nördlich an den Bergfried schliesst, erscheint in einzelnen Teilen mehrfach umgebaut, besonders das Obergeschoss und bietet ausser den Jahreszahlen an seinen Kellerfenstern im Graben, einigen Thürgestellen mit gotisierendem Renaissanceprofil und ein paar älteren Abortanlagen wenig Interessantes. Sein Obergeschoss war vom Treppenturm des Bergfried direkt zugängig. Ob der Korridor desselben, auf welchen die betreffende Thür jetzt mündet, ursprüngliche Anlage ist, erscheint mindestens zweifelhaft.

In der Vogelperspektive (s. Taf. IX) ist das Obergeschoss in Fachwerk rekonstruiert, wofür indessen, wie zugegeben werden muss, bestimmte Anhaltspunkte fehlen, es sei denn der Umstand, dass gerade die Hofmauer des Obergeschosses im 17. Jahrhundert ganz erneuert erscheint. Die geradarmige Treppe ungefähr in der Mitte des Flügels hat Sandsteinstufen und ist im Renaissance-Charakter gewölbt. Der Vorplatz zeigt eine Stuckdecke derselben Art, wie die im zweiten Obergeschoss des Bergfried (17. Jahrhundert). Es ist nicht anzunehmen, dass der Flügel bereits von Erbauung der Burg an seine jetzige Länge gehabt habe. Im Grundriss der Burg ist einpunktiert, wie vielleicht der Zwinger auch hier an der Ostseite ursprünglich das Burgviereck umzogen hat.

4. Der Westflügel

der Burg lehnte sich an die westliche Ringmauer und war einstöckig, wie noch jetzt. Doch rührt die jetzige Vordermauer und das Dach von der Renovation

[45]) Man vergleiche die ähnliche Anordnung im Schlosse Pierrefonds bei Paris (Viollet le Duc, Dict. de l'Arch. VIII. 86 ff.), wo ebenfalls die äussere Mauer des Saalbaues erhalten war, während die Hofseite von Viollet ergänzt ist.

im 17. Jahrhundert her. Die ursprüngliche würde durch Nachgrabung leicht nachzuweisen sein. Der frühere Bau hatte mehr Tiefe und reichte demnach weiter in den Hof herein. Die Ringmauer ist an ihrem Haupte auch auf der Hofseite durch einen Rundbogenfries verstärkt, um dem Wehrgange genügende Breite zu bieten. Nachträglich sind, weil man wohl für die Stabilität der Mauer fürchtete, unter jedem zweiten Kragsteine schmale Pfeilerchen aufgemauert, vermutlich zur Zeit, als man den Raum darunter wölbte. Dies geschah wahrscheinlich unter Berthold von Henneberg. Der Beweis für diese Wölbung ist gegeben durch eine Anzahl Kappenanfänger in schlichter Spitzform (Abb. 5 [*A*]), die an roten Sandsteinquadern angearbeitet sind.[46]) Diese setzte man damals in die Mauern ein, wo sie — ausser an der Vordermauer — zum Teil noch erhalten sind, in genügender Zahl und so verteilt, dass es möglich war, das ganze Gewölbesystem danach im Grundriss zu rekonstruieren. Es waren demnach 2 Reihen von je 7 Jochen. Von einer Einbindung der Kappen in die Wände ist nichts zu sehen — Beleg dafür, dass die Einwölbung nachträglich ausgeführt worden. Als Stützen zwischen den 2 Jochreihen haben wir uns entsprechend den einfachen Gewölbeanfängern schlichte Rundpfeiler zu denken, deren Kopf ähnliche Anfänger nach allen Seiten bildete. Ein Sockel eines dieser 6 Pfeiler hat sich offenbar in der etwa 40 cm im Durchmesser haltenden, an der Oberkante abgefasten Sandsteintrommel erhalten, welche jetzt einem Pfosten des Holzstalles als Unterlagsstein dient.

Was die ehemalige Bestimmung des Baues anbetrifft, so können wir wohl mit Sicherheit annehmen, dass es das Kelterhaus war, während es jetzt zu Ställen verschiedener Art eingerichtet ist.

Vielleicht war ein Teil des Baues nächst dem Palas mit Terrasse gedeckt, welche dann gleichzeitig der Freitreppe des Palas zum Podest diente — so ist wenigstens in dem rekonstruierten Grundriss der Burg (Abb. 4) angenommen. Sollte das Kelterhaus, wie jetzt die Ställe dortselbst, mit einem Pultdach gedeckt gewesen sein, so wäre die Freitreppe entsprechend etwas nach Osten verschoben anzunehmen.

5. Graben und Zwinger.

Bei Burganlagen der Niederung sind die Gräben von besonderer Bedeutung und Wichtigkeit. Von dem ca. 20 m breiten ausgemauerten Graben unserer Burg sind der westliche und nördliche Zug zwar einige Meter hoch ausgefüllt, aber sonst noch gut erhalten, während der östliche (zumeist wohl erst in neuester Zeit) teilweise ausgeebnet ist und von Ausmauerung der Wandungen nichts mehr erkennen lässt. Er bildete hier gleichzeitig den Anfang des Stadtgrabens und sein einstiges Vorhandensein ist sowohl hierdurch als auch durch die Reste der Abschlussmauer am Rhein bewiesen. Diese zweigte am östlichen Ende des Südzwingers ab, war mit Wehrgang versehen und einer Einlassöffnung für das Wasser des Rheins. Die Art ihres östlichen Abschlusses ist leider ohne Nachgrabung nicht mehr festzustellen. Dass in diesem Teil eine Abzweigung des

[46]) Die nordwestliche Ecke dieses Flügels ist im Innern einfach rechtwinkelig, nicht so wie im Grundriss bei Luthmer a. a. O. S. 66, wo der Polygonpfeiler dortselbst hohl gezeichnet ist.

Sülzbaches mündete, nachdem er den Stadtgraben längs der Ostseite gespeist hatte, ist wohl mit Sicherheit anzunehmen. Der weitere Verlauf des Burggrabens zum nördlichen Teil ist jetzt durch den weit in den Graben vorgeschobenen Nordostflügel stark eingeengt. Er durchbricht hier die ehemalige Stadtmauer mittels Durchlass. Hinter demselben durchquert ihn dann die von der Stadt, resp. der Vorburg auf das nördliche Burgthor hin führende massive Brücke, welche wohl im Jahre 1396 teilweise erneuert worden ist.[47]) Zwischen zwei im Graben stehende Pfeiler und das nördliche Ufer spannen sich zwei Spitzbögen. Am Südufer vor dem Thorzwinger blieb eine Lücke für eine hölzerne Ueberbrückung, deren Konstruktion nicht mehr näher festzustellen ist. Doch dürfen wir wohl an dieser Stelle mit grösster Wahrscheinlichkeit eine Zugbrücke annehmen. Der nördliche und westliche Graben ist ursprünglich mit Bruchsteinen ausgemauert gewesen und mit ebensolchen geböschten Strebepfeilern versehen. Einige Teile der Mauer, so namentlich am westlichen Zwinger, sind später (im 15. Jahrhundert) mit Backstein erneuert, auch eine Anzahl Strebepfeiler aus diesem Material hinzugefügt (am westlichen und nördlichen Zwinger). Das Südende des westlichen Grabens ist gegen den Rhein abgesperrt durch eine Mauer, welche ursprünglich ganz nach Art der Stadtmauer, deren Fortsetzung sie einst war, mit Bögen auf Verstärkungspfeilern[48]) auf der Innenseite



Abb. 14. *Wehrgang über den Burggraben.*
Ansicht von Westen (jetziger Zustand).

[47]) Dass die Brücke im Jahre 1396 den 10. August, als der Erzbischof Conrad von Mainz mit demjenigen von Köln und anderen hohen Gästen dieselbe passieren wollte, einstürzte und — abgesehen von über 40 Verwundungen — zwei Menschenleben vernichtet wurden, ersehen wir aus einer detaillierten Nachricht des Chronicon Moguntinum (Lateinische Handschrift No. 24163 der Münchener Hof- und Staatsbibliothek). Siehe Hegel, Chroniken von Mainz, II. S. 131, 142 u. 227.

[48]) Bei Luthmer a. a. O. S. 66, im Grundriss fehlen dieselben.

errichtet war, welche jedoch später in der Weise verändert wurde, dass man die Bögen abbrach, die Pfeiler erhöhte und einen überdeckten hölzernen Wehrgang (Laube) darüber hin führte (Abb. 14), wobei die Zinnenfenster vermauert wurden. Im östlichen der drei Bogenfelder (die jetzige Thür im mittleren ist modern) befand sich der Auslass des Grabens, wovon noch ein starker, gezimmerter, stehender Rost Zeugnis gibt. Derselbe sollte jedenfalls der Abschlussmauer mehr Widerstandsfähigkeit verleihen gegen den Druck des im Graben aufgestauten Wassers und enthielt wohl eine Führung für die Schleusenthür. Jetzt ist er halb verschüttet. Andrerseits hielt man offenbar diese Mauer und das Ende des Grabens für besonders gefährdet durch den etwa hier eindringenden Feind; denn — und damit kommen wir zur Besprechung des Zwingers — man wendete zunächst dessen Brustwehr bis auf die Mitte seiner westlichen Länge in schräger Linie dem Eindringling zu und verstärkte ausserdem auf diese Strecke die Verteidigungsvorrichtungen durch einen mittels Backstein-Stichbögen zwischen doppelten Konsolsteinen ausgekragten Vorbau, dessen Oberteil allerdings nicht mehr vorhanden ist und vermutlich nur in Holz konstruiert war (siehe die Vogelschau). Da dieser etwas unterhalb der Zwingermauer hinlief, so konnte hier — den Wehrgang auf der Ringmauer eingerechnet — eine dreifache Reihe von Verteidigern über- und hintereinander Aufstellung finden.

Am Ende des Zwingers stand hier in der ersten Hälfte des 19. Jahrhunderts noch ein kleines Häuschen, welches ihn von dem kleinen Vorhofe am südwestlichen Rundturm trennte, vielleicht das Backhaus. Ebenso schloss diesen Zwinger am anderen Ende gegen den Vorhof am Nordthor ein Häuschen ab, in welchem ich die „Almuse“ zu erkennen glaube. Auf der anderen Seite des Nordthors stand ein drittes noch kleineres Häuschen an die Ringmauer gelehnt, vermutlich das des Pförtners. Nur die Spur seines Daches im Putze zeugt von seiner Existenz. Das Thor ist mit einfacher, aber breiter Kehle profiliert. Ueber demselben, sowie auch weiterhin nächst dem Polygonpfeiler an der Nordwestecke sind noch Reste von Kragsteinen sichtbar, welche auch hier auf einen Wehrgang über dem Thor, vielleicht auf ein Ueberzimmer schliessen lassen.

Gegenüber der Almuse durchkreuzt der Ostflügel den Zwinger. Von dessen sehr wahrscheinlicher Fortsetzung auf der Ostseite desselben (siehe den Grundriss der Burg) ist nichts mehr über Terrain erhalten. Erst vor dem Ostthor sieht man ausser den Maueransätzen rechts und links neben demselben einen Eckpfeilerstumpf, welcher es ermöglicht, den Umfang des Thorzwingers festzustellen. Das Ostthor ist mit doppelter Kehle profiliert, über ihm befand sich ein Erker zu seiner Verteidigung, welche übrigens auch von dem gerade zu diesem Zwecke dicht neben dem Thore errichteten Bergfried in wirksamster Weise bewerkstelligt werden konnte. Derselbe beherrschte überhaupt den ganzen Osten und Süden der Burg, besonders aber den grossen sich im Süden weithin dehnenden Zwinger, welcher die ganze Breite zwischen der Burg und dem Bergfried einnimmt. Dieser liegt nur etwa 4 m tiefer als der Burghof. Seine zinnenbekrönten Mauern sind zum grössten Teile noch erhalten[19]); ebenso

[19]) Im Grundriss bei Luthmer a. a. S. 66 ist die östliche Hälfte der Zwingermauer in unbegreiflicher Weise plötzlich um ca. 5 m nach Süden verschoben.

zwei Ecktürmchen an den beiden Enden der Südmauer. Das westliche derselben ist über der abgerundeten Mauerecke in eigenartiger Weise ausgekragt[50]) (Abb. 15), der östliche rund vom Grunde heraufgemauert. Dicht neben diesem gen Westen sind in der Mauer 5 Fensterstöcke, welche allerdings wohl nicht ursprünglich sind und vermutlich einem Wachthause für die Burgmannschaft angehört haben. Die Zinnen der Burg haben im allgemeinen eine Breite von 2 m, während die Lücken 80 cm Breite[51]) und die Brustwehr ebensoviel Höhe hat. Bei den Zinnen gingen ursprünglich die Vorder- und Hinterflächen der Wimperge mit einfachem Knick, d. h. ohne Kantenprofil in die Abwässerungsschräge über. Im 15. Jahrhundert werden sie dann am Rande mit vortretenden Backsteinkanten umsäumt; jede zweite hat, wie allgemein üblich war, eine mittlere Schiessscharte, die sich nach innen erweitert.

Abb. 15.

Aussen an der südlichen und westlichen Mauer des grossen Zwingers, d. h. also da, wo der Rhein einst ihren Fuss bespülte, sieht man in langen Reihen mehrfach übereinander viereckige Löcher ausgespart, welche gerade hier und zumal in Verbindung mit anderen Spuren den Gedanken an Hourden nahe legen. Bei genauer Untersuchung erweisen sich indessen die Löcher doch als von Rüsthölzern herrührend, welche beim Ausführen der Mauer selbst benötigt wurden und offen blieben. Es ist indessen nicht ausgeschlossen, dass sie gelegentlich auch einmal für Ueberzimmer irgend welcher Art benutzt wurden, wie beispielweise in der Vogelschau (s. Taf. IX) ein solches angenommen an der Stelle, wo in späterer Zeit das Wachthaus auf die Zinnen gebaut worden.[52])

---

[50]) Die Abbildung in Piper, Burgenkunde (grosse Ausgabe) zeigt dasselbe von unten heraufgebaut, auch bei Luthmer a. a. O. ist dasselbe im Grundriss unrichtig gezeichnet, auch fehlt die längs der Westmauer zu ihm hinaufführende Treppe. Die Fig. 50, auf welche verwiesen ist, giebt diese Ecke nicht deutlich, die Verhältnisse des Bergfried daselbst sind verunglückt.

[51]) Bei Luthmer a. a. S. 66 zeigen die Mauern des unteren südlichen Zwingers wohl 2 mal so viel Zinnen als vorhanden sind.

[52]) Zu diesem Zwecke waren doch auch wohl die 2 Zimmerknechte und 25 Stamm eichen und tannen Holz „von Nöthen", welche in der Liste von 1525 angeführt sind (siehe oben S. 116).

IV. Das Hausrats-Verzeichnis und die Räume.

Wenn wir so die Geschichte und ein Bild der äusseren Erscheinung der Burg vor unserem geistigen Auge haben erstehen lassen, so wächst damit das Verlangen in das Innere hineinzuschauen, zu sehen, wie der Burgherr wohnte, wo die grosse Zahl seiner Angestellten hauste, wo man sich zum Gottesdienst und wo zu festlichen Freuden versammelte.

Von den intimeren Gegenständen der Einrichtung ist uns nur bei wenigen Burgen aus dem Mittelalter etwas erhalten. Als einen sehr glücklichen Umstand müssen wir es daher begrüssen, dass der Zufall uns für unsere Burg wenigstens ein Verzeichnis der Räume sowohl, wie des beweglichen Hausrats darin erhalten hat. Es hilft uns manche Frage beantworten, welche die Ruine uns aufgiebt; es dient als untrüglicher Prüfstein für die Details der Rekonstruktion, ja es führt uns gewissermassen als Cicerone oder Kastellan durch alle Zimmer und Kammern, durch Saal und Kapelle und gestattet den neugierigen Kinderaugen der Phantasie einen Einblick selbst in die intimsten Winkel.

Das Verzeichnis stammt aus dem Jahre 1465 und ist uns in den Mainzer Ingrossaturbüchern des Würzburger Kreisarchivs erhalten.[53]) Es beginnt mit folgender Einführung:

„Anno domini millesimo quadringentesimo sexagesimo quinto uf dienstag nach Calixti (15. Oktober) ist dieser hernach geschrieben husreit und anders mir, Herwico, uberantwort worden vonn myns gnedigen hern wegen von Mentz in der Kellerye zu Eltville."

Herwicus hiess also der damalige Keller (Verwalter), welcher in der Urkunde dem Landschreiber als Vorgesetztem den angeführten Bestand bescheinigt.

Wir befinden uns in einer Zeit, da die Burg noch häufig und gern von ihren Besitzern zum Aufenthalte benutzt wurde. Kurfürst Adolph von Nassau war es, welcher erst noch 4 Jahre zuvor während der Fehde mit den Mainzer Bürgern sich in die Eltviller Burg zurückgezogen hatte, welche stets sein Lieblingssitz blieb. Die Martinsburg in Mainz konnte ihm noch keinen Schutz gewähren, da sie erst 13 Jahre später, eben in weiterer Folge dieser Ereignisse, erbaut wurde.

Ein stattlicher Haushalt war es, den der Kurfürst dort führte und eine ganze Reihe von Zimmern war nötig, um die Schar der Beamten zu beherbergen.

Dieselben waren hauptsächlich in dem geräumigen Nordostflügel untergebracht.

Hier haben wir die Kammer des Schlossverwalters zu suchen, des sogenannten Kellers, auch die des Snyders, des Kochs, des Cappellans, des Spisers, des Schenken, des Hofmeisters, des Küchenmeisters und des Benders; ferner die Silberkammer und die Kanzley. Bei der Grösse des Hofhaltes und dem zahlreichen Personal ist es nicht zu verwundern, dass der Raum knapp war und jeder der Angestellten, auch selbst die höheren Beamten, nur eine Kammer zur Wohnung hatte. Als Ersatz für weitere Zimmer diente ihnen allen

[53]) Veröffentlicht ist es in: Janssen, Frankfurts Reichskorrespondenz II. 383.

gemeinsam das Stobchin, ein Zimmer für gesellige Zusammenkunft und Erfrischung. Es lag neben des Kellers Kammer und war für den Ausschank von Getränken eingerichtet, denn es enthielt: 2 gross messing becken, item 2 klein messing becken, item 2 groish geish fash mit roren, item ein wyth gysh fash, alles messing; item eyn Zynnen gyshfash; item eyn klein messing luchter; item eyn schribdisch, zwo saltzkann. — Alle diese Räume sind, wie gesagt, in dem Nordostflügel zu suchen, da es wohl ausser Zweifel steht, dass der Südflügel am Rhein für die Wohnung des Erzbischofs reserviert war.

Ausser den oben angeführten Räumen sind nun in unserem Dokument an Wohnräumen ferner genannt: 1. myner herrn Camer tzum dhum (Domherrenkammer) im thorn und 2. die graffen kammer. Von diesen ist die Lage des 1. durch den Zusatz: „im thorn" genügend bestimmt. Es kann nur der Bergfried in Betracht kommen, da weiter kein bewohnbarer Turm existierte. Da bei diesem Raum im Verzeichnis ein „Brantreit", d. h. ein Eisengestell für die Holzscheite nicht genannt ist, so war dasselbe eines der beiden oberen nicht mit Kamin versehenen Zimmer im Bergfried. Ein solcher „Brantreit" ist dagegen bei der Grafenkammer verzeichnet und wir sehen hieraus in Verbindung mit der Reihenfolge, in welcher die Räume angeführt sind, dass die Grafenkammer das grosse Gemach im ersten Obergeschoss war, mit dem mächtigen Sandsteinkamin. Das Zimmer ist der bestausgestattete Raum des Bergfried; auser dem stattlichen Kamin mit noch 2 reich verzierten Wandschränken aus rotem Sandstein und einem besonderen Abort an der Nordostecke versehen. Befremdend ist zwar zunächst die Bezeichnung des Raumes als Grafenkammer. Forschen wir aber den Ereignissen jener Zeit am Hofe Adolfs II. nach, so finden wir, dass derselbe gerade im Jahre unseres Dokuments 1465 den jungen, erst 17 jährigen Grafen Heinrich von Württemberg zu seinem Coadjutor ernannt und ihm die weltliche Regierung des Erzstifts übertragen hatte. Nach ihm hat die Grafenkammer damals ohne Zweifel ihren Namen erhalten, weil ihm zeitweilig der Raum zur Wohnung gedient haben wird. Eine andere Erklärung für die in Rede stehende Bezeichnung wäre daraus herzuleiten, dass, wie wir sahen, Graf Gerlach von Nassau die besonders aufwendige Einrichtung des Raumes geschaffen hat.

Noch bleibt uns zur Verteilung der weiteren Räume der zum grossen Teil zerstörte Südflügel übrig, welcher jetzt als Holzstall dient. Das Erdgeschoss desselben ist ein niederer, ziemlich dunkler Raum, der wahrscheinlich der Besatzungsmannschaft vorübergehend zum Aufenthalt diente und zur Aufbewahrung von Waffenvorräten verwendet wurde.

Das erste Obergeschoss konnten wir bereits aus seinen Fenstern mit Steinsitzen und seinem Kamin als Wohngeschoss feststellen. War nun schon von vornherein anzunehmen, dass die Gemächer des Erzbischofs in diesem südlichen Flügel des Schlosses lagen, welcher sich doch wegen seiner freien sonnigen Lage mit der Aussicht auf den Rhein und wegen seiner Absonderung von dem Beamtenflügel dafür am besten eignete, so finden wir dies auch durch die Angaben unseres Hausrats-Verzeichnisses insofern bestätigt, als die vornehmsten Räume des Bergfried, die ja eventuell hierfür in Betracht kommen könnten, als anderweitig in Anspruch genommen erscheinen.

Der Raum des ersten Obergeschosses des Palas hat nun die für ein Wohngemach allerdings bedenkliche Länge von 18 m bei 5 m Breite und wir müssen uns denselben selbstverständlich mehrmals geteilt denken. Für eine solche Teilung bietet uns nun das Hausrats-Verzeichnis einen höchst willkommenen Anhalt. Wir finden nämlich in 3 Fällen und zwar bei der Grafenkammer, bei myns gnedigen hern Kammer und in der Snyderkammer Unterabteilungen angeführt unter dem Namen „Kruppell", einem Ausdruck, für dessen Anwendung ich sonst keine Beispiele finden konnte. In den beiden ersteren Räumen befinden sich in dem Kruppell ausser den üblichen Betten ein brantreit, das bedeutet also einen Kamin und — wohl zu beachten! — ein schribe-disch. Es sind dies beiläufig die beiden einzigen Tische ausser dem im sogen. Stobchin, welche genannt werden. Daraus folgt, dass wir uns unter dem Kruppell das eigentliche Wohn- und Arbeitszimmer zu denken haben, einmal für den jungen Grafen Heinrich von Württemberg, das anderemal für den Erzbischof selbst.

Die hiermit zunächst erwiesene Teilung ergibt sich am natürlichsten im Grundriss und Längenschnitt (Taf. VII bei *A*), wo die Spur einer solchen noch heute sichtbar ist. Aus der Lage des Kamins ergibt sich, dass der kleinere östliche Teil als Schlafzimmer diente, der anschliessende grössere aber als Wohnzimmer oder Kruppell, mit Kamin und 3 Fenstern nach dem Rhein.[54])

Den Zugang zu diesen Räumen müssen wir uns, wie oben bereits bemerkt und wie bei fast allen Palasbauten üblich, auch hier vom Burghofe aus denken, auf stattlicher Freitreppe, welche allerdings vielleicht eine hölzerne war. Es ist nun höchst wahrscheinlich, dass dieselbe nicht direkt ins Wohnzimmer des Kurfürsten führte, vielmehr zunächst in einen Vorraum. Abgesehen nun davon, dass wir nach Abtrennung des Schlafgemachs immer noch einen Raum mit der bedeutenden Länge von etwa 14 m übrig haben, was wahrlich für ein Wohnzimmer etwas reichlich ist, so zeigt in der That der westliche Teil desselben einen Zustand, welcher — selbst in jener Zeit — für das Wohnzimmer eines Erzbischofs unmöglich war. Es tritt ja hier der runde Turm viertelkreisförmig in den Raum und es läuft sogar, wie wir schon sahen, der Bogenfries auf Kragsteinen an dieser Innenseite der Mauer und am Turm herum, mitten in der Höhe des Obergeschosses.

Das hätte man denn doch innerhalb eines Zimmers nicht gelitten und nicht belassen. Am Turm selbst hat man den Vorsprung des oberen Teiles durch Vormauern im unteren ausgeglichen, aber an den Ringmauern dauerte der Missstand fort. Wir müssen daher hier einen Vorplatz annehmen. Von ihm aus gelangte man über ein paar Stufen der Wendeltreppe eben dieses Turmes zum Abort in dem hohlen Strebepfeiler der Südfront. Auf diese Weise

[54]) Viollet le Duc sagt in seinem Dict. du Mobilier I. 350 über derartige Zimmerteilungen: Les distributions interieures des châteaux etaient larges et ne ressemblaient guère a nos appartements. Les bâtiments, simples en épaisseur, ne contenaient souvent qu'une suite de grandes salles avec quelques dégagements secrets. On suppléait à ce défaut de distribution par des divisions obtenues au moyen de tapisseries tendues sur des huisseries, ou par des sortes d'alcôves drapées qu'on appelait des clotets, des éperviers ou espevriers des pavillons („interclusoria" dans les anciens textes latins).

erhält das Wohnzimmer des Erzbischofs, der Kruppell, durchaus angenehme Verhältnisse und eine symmetrische Anordnung mit je einem Fenster zu beiden Seiten, eine Symmetrie, welche nur durch das kleine gekuppelte Fenster unmittelbar rechts neben dem Kamin gestört wurde, doch kam dies Moment für das Mittelalter wenig in Betracht. Dies Fensterchen war offenbar absichtlich gerade hier angelegt, um die Wärme und den Ausblick gleichzeitig geniessen zu können, wie man es ja in England noch heute liebt. Uebrigens werden auch auf der Hofseite Fenster nicht gefehlt haben. Namentlich das Schlafzimmer empfing sein Licht vom Hofe her.

Die Ausstattung der Zimmer wird eine durchaus wohnliche, wiewohl nicht opulente gewesen sein. Ausser den festen Sitzen in den tiefen Fensternischen, welche mit Kissen belegt, und an der Wand mit ruckduchern versehen wurden, waren an Mobiliar in dem Kruppell: Der Schreibtisch und zwei Ruhebetten, schliesslich zwei brantreiten und „eyn rechysen zum fure gehorig". Ob die Teilungen der Räume hier durchweg in Fachwerk oder leichten Holzwänden oder stellenweise nur in Vorhängen bestanden, bleibe dahingestellt. Letzteres war jedenfalls sonst nichts Seltenes und wir erfahren ja auch hier beim Baue der Burg, dass der Burgherr von einem Mainzer Kaufmann (quidam gallico in Moguntia) Tapeten kauft, d. h. also nach späterem Sprachgebrauch Gobelins oder Arazzi. Auch die Spuren einer hölzernen Täfelung finden sich, wie wir gesehen haben, in einer der Fensternischen.

Von Beleuchtungskörpern vernehmen wir nichts — abgesehen von einem kleinen Messingleuchter im Stobchin und „2 tzynnen luchtern" in der Kapelle.

Schränke gab es nirgends ausser den 3 Wandschränkchen im Bergfried und „eyner kystenn" in der Snyderkammer, welche dort als Wäscheschrank diente.

Auch Stühle werden gar nicht genannt, nichtsdestoweniger zahlreiche Stühlkissen, in dem Kruppell der Grafenkammer allein 11 Stück. Wir müssen uns diese daher als Sitzkissen vorstellen, welche als Stühle dienten.[55])

Was nun speziell die Schlafzimmereinrichtungen anbetrifft, so hatte ausser dem Kurfürsten nur noch der Küchenmeister eine Bettlade. Betten sind dagegen zahlreich aufgezählt, in fast allen Räumen, sogar in der kantzeley und in der Silberkammer; sie fehlen nur in der Küche, der Kapelle, dem Stobchin und der Bottelii. Wir ersehen daraus, dass dies alles eine Art von Ruhebetten waren, welche zwar zur Nachtruhe dienten, aber tagsüber auch zum Sitzen gebraucht wurden, wie dies im Mittelalter allgemein üblich war.

Als letzte Frage in Bezug auf den Palasbau bleibt uns jetzt noch die Lage des Saales und der Kapelle. Abgesehen davon, dass von einem besonderen Kapellenbau im Bereich der Burg nirgends eine Spur zu finden, noch Kunde auf uns gekommen ist, führt uns hingegen unser Hausrats-Verzeichnis nicht nur einen Kapellan resp. dessen Kammer, sondern auch eine Kapelle an und

---

[55]) Zur weiteren Erläuterung dieses Gegenstandes möchte ich eine Stelle aus **Viollet le Duc** anführen (Dict. du Mobilier 359), worin er sagt: Der so alte Gebrauch, **sich auf die Erde niederzulassen**, erhielt sich ungeachtet der vielen verschiedenen Sitzmöbel, **und zahlreiche Kissen**, Pelzwerk, kleine Teppiche waren zu diesem Zwecke in den Räumen verteilt.

zwar diese in engster Verbindung mit dem Saal, so dass wir beide als einen Raum ansehen müssen.

Dies erleichtert uns wesentlich die Feststellung der Lage beider. Nach allem Vorangegangenen bleibt dafür nur das zweite Obergeschoss des Palas übrig, auf welches ja ohnedies alle Analogien hindeuten, was den Saal anbetrifft. Es ist dies nun gerade der Teil der Burg, welcher gänzlich zerstört ist. Für den Nachweis, dass ein zweites Obergeschoss hier bestand, brauchen wir nicht zu den älteren Abbildungen der Karte von 1573 im Königl. Staatsarchiv zu Wiesbaden und bei Dilich (Hessische Chronik) von 1605 unsere Zuflucht zu nehmen; es geht dies aus den Ruinen selbst hervor. Erinnern wir uns nur, dass sich in dieser Höhe erst die mächtigen Stichbögen der Südfront befinden! Für einen Wehrgang überm Hauptgesims brauchte man diese gewaltigen Substruktionen nicht aufzubauen. Auf Kosten des Daches hätte man denselben leicht gewinnen können. Dass man ihn aber mit so viel Mühe vor die Flucht des Palas rückte, beweist, dass hier ein Raum lag, von dem man nichts missen wollte. Ferner zeigen sich in dem Treppenturm am Bergfried Thüröffnungen, nicht nur in diesem Stock, sondern noch darüber im nächsten und übernächsten. Die mittlere derselben ist die einzige Spitzbogenthür mit reich profiliertem Gewände im ganzen Schloss. Daraus ist einmal zu entnehmen, dass hier zwischen Bergfried und Palas ein mehrstöckiger Verbindungsbau bestand, welcher, wie wir sahen, hoch über Terrain auf einem Brückenbogen ruhte — aus der bevorzugten Spitzbogenthür aber, dass dieselbe nicht nur nach dem kleinen ganz unbedeutenden Kämmerchen dieses Verbindungsbaues, sondern zu einem Raume von hervorragender Bedeutung führte. Wir dürfen nach alledem als sicher annehmen, dass sie den Durchgang zu einer Empore im Saale resp. der Kapelle vermittelte. Als letztes ausschlaggebendes Moment kommt schliesslich nun noch die Abbildung bei Dilich hinzu, welche gerade hier über diesem Raume auf dem Dach des Palas einen Dachreiter zeigt. Es war das Glockentürmchen für die Kapelle im Saal.

Diesen Saal hat ohne Zweifel der Fourier des kranken Kurfürsten von Sachsen 1584 im Sinn gehabt, da er seinem Herrn berichtet von „einer grossen Stuben, doran ist kein Kammer, die hat der Erzbischof zu Mainz for eine Taffelstoben“ gebraucht. Eine solche Verbindung von Saal und Kapelle, wie wir sie hier vor uns haben, ist eine sehr häufig vorkommende Anordnung. v. Cohausen führt als Beispiel dafür Burg Hohlenfels (Luxemburg) an (Befestigungsweisen pag. 189). Die gleiche Anordnung bestand in der Burg Landsberg (Essenwein, Wohnbau pag. 128 im Handb. d. Arch.), im Schloss zu Marburg, der Albrechtsburg zu Meissen, dem berühmten Nassauer Haus (eigentlich Schlüsselfelder'schen Hause) zu Nürnberg und vielen anderen Hauskapellen und Rathaussälen; besonders auch in bischöflichen Schlössern, so in Mainz, wo der Altar in einem schönen Erker der Martinsburg stand.

Es ist wohl nötig, auf diesen zerstörten Teil des Palas noch etwas gründlicher einzugehen, um die Grundlagen klarzulegen, auf denen der Rekonstruktionsversuch desselben (Taf. VII) beruht. Da der Zugang zum Saal und die Empore die Ostseite des Raumes einnahm, so ergibt sich für den kleinen Tragaltar /

altare portatile des Hausrats-Verzeichnisses) die Aufstellung am Westende. Die Kapelle konnte eben auch hier, wie auf mancher anderen Burg, nicht in der sonst angestrebten Weise orientiert werden.

Die Mitte der südlichen Langseite nahm wie auch im unteren Geschoss der Kamin ein. Der Saal kann etwa 6 m hoch gewesen sein und war jedenfalls nicht gewölbt, sondern mit gerader Balkendecke versehen.

Was die Lichtquellen für den Saal anbetrifft, so müssen wir uns vergegenwärtigen, dass der Wehrgang, welcher als viel benützter Verbindungsgang sicherlich geschlossen und bedacht war, die Südseite desselben zum grossen Teil deckte und höchstens noch für kleine Oberlichtfenster Raum blieb, wie ich solche in der Vogelschau gezeichnet habe. Um so mehr war Veranlassung, auf der Hofseite grosse Fenster anzuordnen, welche den Charakter des Raumes zum Ausdruck brachten.[56])

Unmittelbar nach der Tafelstube führt der Fourier Neumann „ätzliche Kammern underm Dach" an, welche wir also über dem Saale annehmen dürfen und welche ihr Licht ebenfalls hauptsächlich von der Hofseite und zwar wohl in Form von grösseren Dachgauben erhalten haben. Diese würden, in Verbindung mit den ansehnlichen Saalfenstern darunter, der Hoffront des Palas ein reiches und stattliches Ansehen gegeben haben, wie solches sich im Gegensatz zu der mehr geschlossenen Angriffsseite bei so vielen Schlössern und Burgen des Mittelalters findet. Es liegt nahe, die Reihe von hochragenden Spitzen, welche der Kartenzeichner von 1573 hinter dem Palas hervorschauen lässt (Abb. 3), in diesem Sinne zu deuten. Doch soll dieser Darstellung keineswegs

---

[56]) Bei der Frage nach der Anordnung der Räume im Schlosse müssen wir auch des Fouriers Neumann Bericht von 1584 zu Rate ziehen. Leider ist derselbe gerade in dem Teile, welcher hier am wichtigsten wäre, ziemlich unklar abgefasst. Sein Zusatz: „wie ich es dann dem Hessen (d. i. dem Postreuter) mit vleis uffzeichnen lan" konnte ihn selbst darüber wohl beruhigen, für uns aber ist der Verlust dieses Dokumentes um so bedauernswerter. Im allgemeinen rühmt er zwar, dass das Schloss mit Graben und anderen wohl verwahrt, „hat feine gemach dorinnen" doch kann er eine gewisse Geringschätzung nicht ganz verbergen, indem er berichtet: „dan uf solchem Schloss nicht mer als drei stoben und cammer vorhanden und noch eine grosse Stuben, doran ist keine cammer, die hat der erzbischoff zu Meintz for eine taffelstoben gebraucht. Es hat wol underm dach noch etzliche kammern, auch eine am wendelstein vor meines gnedigsten herren gemach, dorin habe ich . . ." Zu beachten ist zunächst, dass nur die eine Kammer — seines Herrn Gemach — am Wendelstein liegt. Diese ist wohl ohne Frage die Grafenkammer (des Hausr.-Verz.) mit dem grossen, wappengezierten Kamin. Die anderen 3 ansehnlichen Zimmer nebst Kammern, welche er an erster Stelle nennt, lagen also nicht am Wendelstein, d. h. nicht im Bergfried, also im Palas. Der Nordostflügel kann hier überhaupt nicht in Betracht und in Rechnung gekommen sein, denn sonst wäre die Zahl der Räume entschieden erheblich grösser ausgefallen. Vom Palas aber bleibt — da der Saal (die grosse Tafelstube) das zweite Obergeschoss einnahm — für die 3 Zimmer nebst Kammern nur das erste Obergeschoss, d. h. die Zimmer des Erzbischofs übrig. Man sieht, dass der Raum von 5×18 m im Laufe der Zeit, wie dies ja gewöhnlich geschieht, mehr ausgenützt und deshalb mehr unterteilt worden war. In welcher Weise dies geschehen war, dafür fehlt indessen jeder Anhalt. Schliesslich hinkt bei Neumann noch der Satz nach: Damit nicht mer von gemachern ufm schloss überich und vorhanden, als ein stob und cammer. Diese schlägt er für den Arzt oder für die Kanzlei vor. Wie man sieht, sind die Angaben Neumanns zu unklar und unvollständig, um daraus bestimmte Schlüsse ziehen zu können.

Beweiskraft für die obigen Annahmen zugesprochen werden. Der Zugang zu den Dachkammern führte vom Treppenturm des Bergfried durch die oberste der 3 Thüren zum Verbindungsbau.

Damit müssen wir diese interessanten Fragen verlassen und wenden uns nunmehr der Küche zu! Sie ist noch heute an ihrer alten Stelle und war von respektabler Grösse, nämlich 6 × 7 m. Sie nimmt das Erdgeschoss des Bergfried ein. Der Herd und der mächtige Rauchfang ist noch vorhanden. Letzterer ruht in der alten Weise auf hölzernem Rahmen. Die Aufzählung, welche das Hausrats-Verzeichnis uns von all den Gerätschaften der Küche gibt, gestattet uns eine detaillierte Vorstellung von diesem wichtigen Raume. Auf dem grossen gemauerten Herde standen 2 Dreifüsse und zwei Roste, auch Bratspiesse fehlten nicht. Ferner waren da: 2 Bratpfannen und noch 6 andre grosse und kleine Pfannen, und eine Fischpfannen. Auf den Brettern an den Wänden standen damals 11 neue Fleischschüsseln, 15 Senfschüsseln, ein erzener Mörser und 4 erzene Töpfe. An der Wand hing ein Hackemesser und ein Schabeisen. Damit wird natürlich die Ausstattung der Küche nicht erschöpft gewesen sein, vielmehr werden noch mancherlei Instrumente von Holz, wie Quirl und Löffel, sowie irdenes Geschirr dieselbe vervollständigt haben.

Auch ein Erker ist uns genannt. Erkâr oder ärkêr ist mittelhochdeutsch und kommt als Bestandteil der Burgbefestigung öfter vor. Die Erker dienten zwar nicht ausschliesslich Verteidigungszwecken, sondern namentlich auch häufig für Altarnischen. Nun wird aber hier nur ein Erker genannt und zwar mit einer sehr bescheidenen, ja defekten Kammerausstattung. Es heisst nämlich u. a.: „Item darunter eyn bose feddert, da sint wing feddern inne.“ Dies kann wohl nur ein Raum gewesen sein, welcher mit einer zu Verteidigungszwecken, d. h. als Pechnase oder machicoulis dienenden Auskragung versehen war und etwa als Kammer für einen Wächter, über dem Hauptthore der Burg zu suchen ist. Hiermit stimmt vorzüglich zusammen, dass der Erker unmittelbar neben der Grafenkammer genannt ist und dürfen wir dies wohl als eine Bestätigung für die richtige Unterbringung beider Räume ansehen. Der Erker war also der östliche Teil des Raumes über der Thorhalle. Da mit demselben sicher nicht nur der eigentliche ausgekragte Erker, sondern gleichzeitig der Raum, in dem er sich befand, gemeint ist, so müssen wir dessen Bezeichnung hier als pars pro toto nehmen. Dass dieser Raum andrerseits nicht die ganze Tiefe des Flügels einnahm, liegt zunächst nahe, weil man an der Hofseite noch einen Verbindungsraum nach dem Beamtenflügel nötig hatte, und wird bestätigt durch die zwei vorhandenen Thüren des Grafenzimmers nach dieser Seite. Der Höhenunterschied zwischen diesem und dem Nordostflügel nötigte, beiläufig bemerkt, bei beiden Thüren zu einer Treppe von 8 Stufen (siehe den Schnitt).

Das Kelterhaus kann wohl nur in der Nähe des Brunnens, in dem einstöckigen langen Bau innen an der westlichen Ringmauer gelegen haben. Unter der Bezeichnung: „Hait der bender“ sind im Hausrats-Verzeichnis einige Küfer-Gerätschaften aufgeführt und zwar am Schluss jener Baulichkeiten, welche offenbar in den Zwingern, in nächster Nachbarschaft dieses westlichen Flügels standen, des Pförtnerhauses, des Backhauses und der Almuse (siehe unten).

Darnach wird es berechtigt erscheinen, diesen nicht unbedeutenden Flügel als Kelterhaus nebst Küferei anzusprechen.

Auf der Rückseite des oben genannten Baues, im westlichen Zwinger stand noch im 19. Jahrhundert ein Häuschen, welches ich auch in der Vogelschau beibehalten habe. Sollte es nicht das Backhaus gewesen sein, von dem uns berichtet wird, dass darin ein Bett nebst Zubehör und ein kulekessel (eingemauerter Kessel) gewesen?

Die Wächter, welche genannt sind, hausten im obersten, jetzt unzugängigen Geschoss des Treppenturms am Bergfried, denn dort ist der Kamin zum Heizen dieses Raumes noch in deutlichen Resten erhalten.

Pauls, des Pförtners, Wohnung stand vermutlich im nördlichen Zwinger nahe dem Thor nach der Stadt, welches zu allen Zeiten jedenfalls das frequentierteste von beiden war. Spuren eines kleinen Hauses sind dort noch erhalten, östlich neben dem Thor.

Die almuse entsprach ihrer eigentlichen Bestimmung nach jedenfalls der Elemosyn, welche uns in einer Urkunde des Jahres 1231 (Cod. diplom. Nassoic. I, 433) neben der Klosterpforte von Eberbach genannt ist. In Eltville lag sie höchst wahrscheinlich in einem kleinen Hause im nördlichen Zwinger westlich vom Vorhof des Nordportales. Ein kleines Fenster nach diesem von 20×30 cm circa i. L., aus einem Sandstein gehauen, ist dort noch erhalten, welches wohl als Schalter zum Durchreichen der Almosen diente. Zur Zeit des Verzeichnisses wurde die Almosenausgabestätte unserer Burg nebenbei zur Aufbewahrung von 2 Pulben gebraucht, also festen Kissen, welche, wie es dort heisst, „in myns gnedien herrn schiff gehoeren". Der Standort dieses Schiffes, welches demnach ständig bei der Burg in Bereitschaft gehalten wurde, befand sich offenbar dort, wo der Rhein zur Füllung des Grabens angezapft wurde, wo an dem weit nach Osten vorgeschobenen Ende des grossen südlichen Zwingers sich noch heute eine Pforte in der Mauer findet und der Rhein eine hafenartige Ausbuchtung bildet.

Soweit folgte ich der interessanten Aufzählung unseres Hausrats-Verzeichnisses, durch welches wir von der damaligen Beschaffenheit und Einrichtung der Burg und von dem Treiben in derselben ein so anschauliches Bild erhalten, wie uns wohl selten von einer Burg geboten wird.[57])

Dass ein Stall und dahingehöriges Gerät nicht genannt ist, erklärt sich leicht aus der Thatsache, dass der grosse Marstall nicht innerhalb der Ringmauer, sondern nördlich vom Schlosse in der Vorburg lag, wo er durch mehrere Urkunden nachweisbar ist.[58])

---

[57]) Es existieren übrigens ähnliche Verzeichnisse noch von einigen anderen Burgen. Beispielsweise von der Hohkönigsburg und der Veste Coburg.

[58]) Der Marstall wird z. B. 1422 (in den Mainzer Ingrossaturbüchern des Würzburger Archivs) als gegenüber der Burg gelegen angeführt. — In einer Urkunde im Besitze des Herrn Freiherrn Langwerth von Simmern ist dann ferner ein Grundstück bezeichnet als zwischen dem Sanecker Hof und dem churfürstlichen Marstall gelegen. — Danach befand sich derselbe auf dem Terrain zwischen dem nördlichen Burggraben und dem Burggässchen resp. dem Sanecker Hof. 1446 verpfändet Dieterich von Dyrne sein Haus, das hinten an den churfürstlichen Marstall stösst — Kremer, Mskr., Roth, Fontes I. 260.

Abb. 16. *Die Burg zu Elteville von S. W. (jetziger Zustand).*

Damit nehmen wir Abschied von unsrer Burg. Noch ragt der gewaltige Bergfried derselben unversehrt und trotzig gen Himmel, noch steht manche Mauer, noch reihen sich die wehrhaften Zinnen aneinander, noch gähnen die breiten und tiefen Gräben und doch ist es ein ganz anderes Bild als einst! Der Wandel der Zeit und die ewig gütige Natur haben einen tiefen Frieden über alles gebreitet. — So still — so harmlos — ja so einsam liegt das ganze da! — In den Gräben drängen sich im Frühling die leuchtenden Blüten der Obstbäume, dichter Epheu und die Kronen mächtiger Nussbäume füllen den grossen Zwinger, die Weinreben klettern am Spalier der Mauern empor, der alte Palas ist voll Holz gespeichert und im Hofe hausen der Hund und die Hühner. Man schreitet ohne Hindernis über die Brücke, man öffnet mit leichter Hand das Thor — und niemand merkt es. — Schweigen ringsum, es scheint ein Ort, den die Welt vergessen hat. (Abb. 16.)

Erst durch die Folie der Geschichte, erst durch die hohe Bedeutung der Männer, welche diese Burg einst zu ihrem Wohnsitz erwählten und erst durch die Wucht der weithin wirkenden Ereignisse, welche hier sich abspielten oder von hier den Ursprung nahmen, erhält die Burg zu Eltville für uns jene imponierende Erscheinung, die uns vorschwebt, sobald wir von ihr hören.

V. Zusätze.

1. Die Meister.

Von dem Meister, welcher unter Heinrich von Virneburg den Bau der neuen Burg ausführte, gibt uns eine Urkunde Nachricht, welche besagt, dass der Erzbischof im Jahre 1342 zu Eltville eine Abrechnung hält „in domo Merkelini nostri lapicide et servitoris“ (Würdtwein, Subs. dipl. Bd. V, No. LXXV). Dieser Meister Merkelin stirbt noch vor 1345, denn am 17. November 1345 wird seiner Witwe urkundlich Erwähnung gethan (Sauer, Codex I, 3, 230). Die Burg mag damals eben im wesentlichen vollendet bezw. nach dem Brande von 1339 wieder hergestellt gewesen sein, wie wir dies aus der Beschaffung der Tapeten ersehen konnten.

Erst 1357 begegnet uns wieder eine Nachricht, welche für die Frage nach den Meistern von Interesse und Bedeutung ist. 1357 nämlich am 29. Mai nimmt Erzbischof Gerlach den Henre Weckerlin, Steinmetzen zu Mainz, zu seinem und des Stifts Diener an und beauftragt ihn, im besonderen: Dass er unser und unser Stifts „slosse und festen“ jährlich besehen und bewahren soll, dass sie „in buwe bliwen und buwelichen gehalden werden“, wofür er ihm 30 Gulden jährlich auf den Zoll zu Ehrenfels anweist (Sauer, Codex I, 3, 310). Vielleicht ist sein Enkel jener Johann Weckerlin, der 1436 eine Schenkungsurkunde für die Domkirche (zu Mainz) ausstellt (Gud., Cod. dipl. II, 752), worin er sich Meister der Werkleute dieser Kirche (magister operariorum hujus ecclesiae) nennt. Es war ein Geschlecht bedeutender und verdienstvoller Männer, dem Johann Weckerlin angehörte, wie aus dem Grabstein desselben im Kreuzgang des Mainzer Domes zu entnehmen ist. Die Inschrift lautet: „Hic est sepultura

Johannis Weckerlin ac uxoris et parentum, nec non omnium progenitorum suorum lapicidarum hujus ecclesiae. Quorum anime requiescant in pace. Amen.“

Jener Henre Weckerlin hat seit dem Jahre seiner Anstellung zur Unterhaltung der erzbischöflichen Schlösser (1357) demnach auch für die Eltviller Burg gearbeitet und Zeit und Umstände machen es sehr wahrscheinlich, dass jene reich ausgeführten Sandsteinarbeiten im Turmzimmer daselbst (Wandschränke und Kamin) sein Werk sind.

Nur als eine Anregung zu weiterer Forschung sei die Vermutung ausgesprochen, dass das reich ausgestattete Hochgrab Bischof Gerlachs in Kloster Eberbach, sowie der zum Andenken an den heiligen Bonifacius unter Gerlach im Dom zu Mainz errichtete Stein mit des Heiligen Bilde gleichfalls unsern Meister zum Urheber haben möchten.

2. Backsteinmaasse.

6 × 15 × 30 cm:

1. Südmauer des nördlichen Grabens (mit breiten Fugen).
2. Ostmauer des westlichen „ „ „ „
3. Oberer Teil des Treppenturms des Bergfried.
4. Der Brückenbogen zwischen Bergfried und Palas.
5. Die grossen Stichbögen der Südseite.

5 × 12 × 24 cm:

Zumauerung der obersten Thüröffnung im Treppenturm des Bergfried nach dem Verbindungsbau.

Einzelne Steine in der Zinnenmauer des Bergfried.

Die Verlegung der Pfarrei Feldbach nach Dillenburg und die Einweihung der dortigen Stadtkirche.

Von

M. von Domarus.

Die Gemeinde der evangelischen Stadtkirche zu Dillenburg feierte[1]) Weihnachten 1901 den „400. Jubiläumstag der Kirchweihe", und gleichzeitig erschien eine von C. Dönges bearbeitete Festschrift: „Geschichte der evangelischen Stadtkirche und Kirchengemeinde zu Dillenburg"[2]), die auch die Berechtigung der Feier historisch zu begründen versucht. Giebt auch die Arbeit in vielen Teilen zu erheblichen Bedenken Anlass[3]), so ist es doch nicht meine Absicht, mich mit ihrem ganzen Inhalt zu befassen; nur die ältesten Nachrichten zur Geschichte der Pfarrei und der Stadtkirche in Dillenburg seien hier einer Prüfung unterzogen[4]), aus der sich ergeben dürfte, dass leider gar keine Veranlassung zu einer Jubiläumsfeier im Jahre 1901 vorlag, das Fest vielmehr zehn Jahre früher zu feiern war.

Was Dönges über die älteste Geschichte der Stadtkirche und über „die Kirchengeschichte bis zur Reformation" bietet, ist nur wenig und aus Vogel[5]), Nebe[6]) und Steubing[7]) oft wortgetreu ohne Quellenangabe und Kritik[8])

[1]) Vgl. den Bericht der Zeitung für das Dillthal vom 28. Dezember 1901, Nr. 153.

[2]) Der vollständige Titel lautet: 25. Dezember 1501—1901. Geschichte der evangelischen Stadtkirche und Kirchengemeinde zu Dillenburg. Eine Festschrift zum 400. Jubiläumstag der Kirchweihe, im Auftrage des historischen Vereins bearbeitet von C. Dönges, Bergschullehrer, z. Zt. Konservator des Wilhelmsturms. Dillenburg 1901.

[3]) Sie ist, von einzelnen Veränderungen abgesehen, ein wortgetreuer Abdruck eines Teiles der von dem Verfasser in der genannten Zeitung seit 1900 veröffentlichten Artikel „Aus Dillenburgs Vergangenheit." Eine Geschichte der Pfarrkirche und der Pfarrgemeinde in Dillenburg, die in allen Kreisen Beachtung finden will, muss noch erst geschrieben werden.

[4]) Eine ganz zufällige Entdeckung in einer alten Dillenburger Kammerrechnung veranlasste mich zur Untersuchung der von Dönges über die älteste Geschichte der Stadtkirche gebotenen Nachrichten.

[5]) Vogel, C. D., Beschreibung des Herzogtums Nassau. Wiesbaden 1843.

[6]) Nebe, A., Zur Geschichte der evangelischen Kirche in Nassau, in der Denkschrift des . . . Seminars zu Herborn von 1863, 1864 und 1866.

[7]) Steubing, Joh. H., Kirchen- und Reformations-Geschichte der Oranien-Nassauischen Lande. Hadamar 1804.

[8]) Dafür ein Beispiel. Steubing a. a. O. S. 8 und 9 schreibt: „Da noch keine Druckerkunst erfunden worden, keine Bibel oder neues Testament vielleicht in einer ganzen

entnommen. Was dagegen neu ist und sich weder bei den genannten, noch den übrigen von Dönges benutzten oder nicht benutzten Schriftstellern findet, das ist die Mitteilung, im Jahre 1490 sei „die jetzige Kirche als Kapelle durch Johann V. erbaut und 1501 am Weihnachtsfest als Kirche eingeweiht“ worden.[9])

Wie Dönges zu dieser Entdeckung kam, zeigt in seiner Schrift erst das spätere Kapitel „über Kirchenreparaturen von 1771 bis heute“. Gelegentlich eines Streites zwischen dem Kirchspiel Dillenburg und der Landesherrschaft in den sechziger Jahren des 18. Jahrhunderts darüber, wer die Reparaturkosten der Pfarrkirche in Dillenburg zu tragen habe, ob diese selbst städtisch oder herrschaftlich sei, wurde von der Regierung auch auf eine aus dem Jahre 1680 stammende, noch heute in der Kirche befindliche Inschrift hingewiesen, deren Anfang lautet: „Deo T. O. M. sacrum Johannes et Elisabetha conjuges ille Nassoviae et Bredae comes ista landgravia Hassiae templum hoc urbicum anno redempti orbis MDI dicarunt . . .“ [10]) Diese Stelle wird bei Dönges, S. 18, also übersetzt: „Dem dreieinigen, allgütigen Gott heilig! Die Eheleute Johannes (V.) und Elisabethe, jener Graf von Nassau und Breda, diese Landgräfin von Hessen, haben diese heilige Stadtkirche im Jahre der Welterlösung 1501 eingeweiht...“ Sehen wir von der falschen Beziehung des sacrum zu Anfang ab und bleiben einen Augenblick bei der Uebersetzung des Wortes „dicarunt“! Dicare wird zwar häufig im Sinne von dedicare gebraucht und kann mit „weihen“, gleichbedeutend mit „widmen“, übersetzt werden, niemals jedoch mit „einweihen“. Es handelte sich im vorliegenden Falle um die Einweihung einer katholischen Kirche, die von einem Bischof vorgenommen werden muss, und das hier allein in Betracht kommende richtige lateinische Wort ist consecrare.[11]) Aber nehmen wir selbst einmal mit Dönges fälschlich an, dicare hiesse wirklich „einweihen“, dann stände in der Inschrift von 1680 doch nur, dass die Dillenburger Stadtkirche im Jahre 1501 eingeweiht wäre. Woher also die Angabe von der Einweihung am Weihnachtsfeste? Zur Entscheidung der oben erwähnten Streitfrage, ob die Pfarrkirche städtisch oder herrschaftlich sei, wurde von der Landes-

---

Provinz vorhanden, keine Schulen in diesen Gegenden noch angeordnet und die Kirchspiele alle sehr weitläufig waren, so lässt sich davon auf das, was man Christentum des gemeinen Mannes in dieser Zeit hiess, sehr leicht der Schluss machen. Es bestand also in blinder Anhänglichkeit an die Priester und Priester-Gebote, denn keine andere Quelle der Erkenntnis hatte das Volk. Das damalige Christentum beruhte auf pünktlicher Befolgung der Ceremonien der Kirche . . .“ Aus diesen flachen Bemerkungen Steubings wird bei Dönges (S. 5) folgendes: „Da in vielen Provinzen vielleicht noch nicht einmal sich ein Testament oder eine Bibel befand, so lässt sich von „Christentum“ in unserer Gegend zu damaliger Zeit nicht viel sagen. Es beruhte in blinder Anhänglichkeit an die Priester und Erfüllung der Ceremonien!“

[9]) Dönges a. a. O. S. 5.

[10]) Ich citiere nach einer in der Akte des Staatsarchivs in Wiesbaden VII, B 1, K No. 263, Bd. I, Bl. 32 befindlichen Abschrift.

[11]) Vgl. Hinschius, Kath. Kirchenrecht, Bd. 4, S. 144 ff., wo auch der Unterschied zwischen consecratio und benedictio hervorgehoben wird, und Bd. 2, S. 40 ff. Erwähnt sei auch das volkstümliche Schriftchen von J. Herr, Die Einweihung oder Konsekration einer kath. Kirche und des Altars. Wiesbaden 1902.

regierung ferner auf den „Fundationsbrief des am heiligen Christabend 1501 aufgerichteten Stifts[12]) in Dillenburg“ hingewiesen. Aus dieser missverstandenen Aktennotiz und jener Inschrift von 1680 scheint dann Dönges die Einweihung der Stadtkirche am Weihnachtsfest 1501 konstruiert zu haben. Zum mindesten hätte es dann doch der Weihnachtsabend 1501 sein müssen! Wie steht es nun mit der eben genannten Stiftung des Grafen Johann V. und seiner Gemahlin Elisabeth vom 24. Dezember 1501, auf die allein die Inschrift vom Jahre 1680 Bezug haben kann? Sie hat, wie die noch in Abschriften erhaltene Stiftungsurkunde vom gleichen Tage[13]) authentisch darthut, mit einer Gründung oder Erbauung oder Einweihung der Pfarrkirche zu Dillenburg nicht das Geringste zu thun.

Schon 1499 trug sich Graf Johann mit dem Gedanken, den Gottesdienst in der Pfarrkirche zu Dillenburg, als deren „giffter oder patrone“ er bezeichnet wird, reicher zu gestalten; er wandte sich deshalb an seinen „Schwager“, den Erzbischof Johann von Trier, und dieser gestattete durch Urkunde vom 16. Juli 1499 (uff dinsztag des sees/zehenden tags des monats Julii)[14]), dass der Graf und seine Erben *„inn der pfarkirchen zu Dillenberg unsers kriesems (der derselbe unser swager giffter oder patrone ist) durch frome erbere doegliche priestere, clercken, scholmeister, chorale und schoelere (die ime und nach ime syne erben genüegen) die sieben gezyde nach ordenunge unsers stiffts, auch salve regina mit versickeln, collecten etc. im chore und uff den drien altaren vur dem chore inn gemelter kirchen misse lesen und singen thun moege, welche zyt (doch geburlich) ime oder synen erben geliebet, umb zimliche presentie, distributie oder loen (damit die personen, die solchen dinst also tun werden, zufridden syn), welche presentie, distributie oder loen der obgenante unser swager darzu verordnen, bestellen und stifften wirdet uff syn und anderer andechtiger menschen dargeben.“*[15]) An dem Gottesdienst und der Stiftung sollten auch der Pfarrer und der Kaplan zu Dillenburg teilnehmen. Den Plan zu dieser Fundation legte Graf Johann auch dem Pfarrer von Dillenburg, Matthias Moring, vor und gab ihm Bedenkzeit, besonders darüber sich zu äussern, ob er und sein Kaplan gewillt seien, *„in glichermaisz als die andern personen zu singen und zu lesen.“* Die interessante Unterredung, die zwischen dem Grafen und dem Pfarrer nach Ablauf der Frist am Montag, den 7. Oktober 1499, um sieben Uhr morgens zu Dillenburg *„uff der burgk in der grossen stoben“* im Beisein des Ritters und Amtmanns in Dillenburg, Hermann Schenck zu Schweinsberg, des Ritters Caspar von Berlepsch (Berlenpschen), des Priesters Melchior Schramm[16]) und

[12]) In der oben erwähnten Akte heisst es irrtümlich „Stift“, und so steht es denn auch bei Dönges S. 18. Es bedarf aber wohl nicht des Hinweises, dass von einem Stifte keine Rede sein kann, vielmehr die Stiftung gemeint ist, von der Dönges ja schon S. 5 spricht.

[13]) Staatsarchiv in Wiesbaden, Urk. VII. Auch Arnoldi kannte sie bereits; vgl. a. a. O. Bd. 2, S. 197 Anm.

[14]) Original, Pergament mit gut erhaltenem Siegel des Erzbischofs am Pergamentstreifen; Staatsarchiv zu Wiesbaden, Urk. VII.

[15]) Gleichzeitig bestätigte er die der Pfarrkirche verliehenen Ablässe.

[16]) Wahrscheinlich ein Sohn des 1497 gestorbenen gleichnamigen Schultheissen von Dillenburg; seiner wird auch an erster Stelle in der Fundation von 1501 gedacht.

des Notars Mag. Heidenreich Nerkorn stattfand, wurde von dem kaiserlichen Notar und Cleriker Johann Heckman von Gräveneck protokolliert und darüber ein Notariatsinstrument ausgefertigt.[17]) Der Pfarrer erklärte, er und sein Kaplan hätten mit dem Gottesdienst in der Pfarrkirche und den zugehörigen Kapellen, sowie mit der Spendung der Sakramente *„gnoich zu schaffen"*, doch *„wan die angenommen personen in der kirchen die gezyde singen, wil ich gerne, so ferr es yen zu willen ist, helffen singen und regieren."*

Die Ausführung des Planes zog sich noch zwei Jahre hin; erst Weihnachten 1501 war alles so weit vorbereitet, dass die Stiftung ins Leben treten konnte. Sie ist eine Stipendienstiftung, die von dem gräflichen Ehepaare mit Bestätigung des Erzbischofs Johann für die Dillenburger Pfarrkirche zur Erlösung der Seelen im Fegfeuer, zur Mehrung des Gottesdienstes und zum ewigen Gedächtnis des Leidens Christi gemacht wurde. Ihre zahlreichen Bestimmungen betreffen lediglich die Regelung des Gottesdienstes in Dillenburg, vor allem die von Familien aus Dillenburg und anderen Orten früher gestifteten und die neuerdings fundierten wöchentlichen Messen, die Funktionen der bei der Abhaltung des Gottesdienstes und besonders bei dem Singen der sieben Zeiten (Mette, Prim u. s. w.) beteiligten Personen — dem Pfarrer und seinem Kaplan wurden hierfür noch 5 Priester, 1 Schulmeister, 1 Locat (Gehülfe des Schulmeisters), und 4 Schüler beigegeben —, ferner die Feier der Jahrzeiten auf St. Blasii (3. Februar, dem Sterbetag des Vaters des Grafen), und St. Tiburtii zum Andenken an die Verstorbenen, die Anlage des Stiftungskapitales auf Renten und die Auszahlung der näher festgesetzten Besoldung durch den Rentmeister. Das ist kurz der Inhalt des sehr umfangreichen „Fundationsbriefes"[18]), in dem von einer Einweihung der Kirche ebensowenig die Rede ist, wie die Stiftung etwa aus Anlass der Kirchweihe gemacht wurde.[19])

---

[17]) Staatsarchiv in Wiesbaden, Urk. VII, Original, Pergament.

[18]) Vielleicht bietet sich an anderer Stelle Gelegenheit, auf diese wertvolle Urkunde ausführlicher zurückzukommen.

[19]) Ueber die Auslegung und Befolgung der in der Stiftungsurkunde vom 24. Dez. 1501 gegebenen Vorschriften kam es zwischen den beteiligten Personen zu Streitigkeiten, ja sogar „zu Hantgryff." Wiederholt gaben deshalb die Grafen Johann und Wilhelm Erläuterungen und neue Artikel, so am 7. Oktober 1506 (uff mitwochenn noch Francisci) und am 24. Juni 1509 (Joh. Bapt.), und zum 1. Januar bezw. am 3. Mai 1511 wurde sogar eine Ordnung erlassen, *„wie sich hienfur alle unnd iglich scholmeister unnd locaten zu Dillenberg haltenn sollenn"* (Staatsarchiv in Wiesbaden, Urk. Abschriften). — Am 10. Februar 1508 (1507 nach Trierer Stil, uff sand Scholastice tage) bestätigte der Trierer Erzbischof Jakob [Markgraf von Baden] zu Ehrenbreitstein auf Bitten des Grafen Johann und der Einwohner von Dillenburg die bekannte Urkunde seines Vorgängers, des Erzbischofs Johann, vom 16. Juli 1499 und gab zugleich seine Einwilligung zu einer weiteren Vermehrung des Gottesdienstes; an jedem Donnerstag oder, falls auf diesen Tag ein Fest fiele, am Mittwoch oder Freitag sollte nämlich das Altarssakrament in feierlicher Weise aus dem Chore nach dem hl. drei Königealtar (vgl. S. 159) getragen und die Benediktion unter den üblichen, vorgeschriebenen Gesängen erteilt werden. (Originalurk., Pergament, mit wohlerhaltenem Siegel des Erzbischofs am Pergamentstreifen, im Staatsarchiv zu Wiesbaden, Urk. VII). Am gleichen Tage verlieh Erzbischof Jakob in einer zweiten Urkunde allen Personen, die an gewissen Festtagen die Pfarrkirche zu Dillenburg aufsuchen, ihre Sünden wahrhaft bereuen und beichten würden, einen Ablass von 40 Tagen. (Originalurk., Pergament, mit gut erhaltenem Siegel des Ausstellers [illegible]

Ferner, wie steht es, wenn wir uns die Uebersetzung des dicare mit „einweihen“ noch einmal aneignen, mit der Einweihung der katholischen Pfarrkirche zu Dillenburg durch Laien? Oder waren Graf Johann und seine Gemahlin Elisabeth keine Laien? Woher hatten sie dann bischöfliche Weihegewalt? Wäre es weiter nicht mehr als sonderbar, dass erst 1501 die Pfarrkirche sollte eingeweiht worden sein, nachdem schon, wie Dönges selbst erzählt, die Pfarrei Feldbach 1490 nach Dillenburg übertragen und die Pfarrkirche damals bereits im Bau war?[20])

In Wirklichkeit ist denn auch die jetzige Stadtkirche nicht 1501, sondern 10 Jahre früher, nämlich am 3. Juni 1491 als Pfarrkirche von Dillenburg eingeweiht worden. Um diese Thatsache festzustellen, bedurfte es nicht langwieriger Nachforschungen, sie war schon längst durch den auch von Dönges benutzten[21]) Arnoldi[22]) bekannt.

Doch sehen wir uns einmal selbst die urkundlichen Beläge für die zuerst von Arnoldi gebrachte Einweihungsnachricht und die Vorgänge an, die zur Verlegung der Pfarrei Feldbach nach Dillenburg und zur Erbauung der neuen Pfarrkirche, der jetzigen Stadtkirche, führten.

Die älteste Kirche in Dillenburg war die Schlosskapelle, die wahrscheinlich seit der Erbauung des Schlosses bestand, oder damals eingerichtet wurde, als Graf Johann (1290 bis 1328) Residenz in Dillenburg nahm[23]); seit 1329 sind uns Schlosskapläne in Dillenburg dem Namen nach bekannt.[24]) Der Ort Dillenburg, einschliesslich des Schlosses, war nach Feldbach eingepfarrt, einem südlich von Dillenburg gelegenen Dörfchen, dessen Pfarrer zuerst in einer Urkunde vom 2. Juni 1287 erwähnt wird.[25]) So blieb es bis in die zweite Hälfte des 15. Jahrhunderts hinein.

Wann die Kapelle in der Stadt Dillenburg gebaut wurde, aus der die Pfarr- und Stadtkirche hervorging, lässt sich nicht mehr feststellen; sie scheint aber schon 1454 (nicht 1453)[26]) bestanden zu haben. Aus diesem Jahre sind

---

Staatsarchiv zu Wiesbaden a. a. O.). — Die Fundation des Grafen Johann und die angeführten Urkunden von 1499 und 1508 wurden noch einmal auf Ersuchen des Grafen am 8. Januar 1514 (1513 nach Trierer Stil, sonntag nach der heiligen dryer konig tage) zu Ehrenbreitstein von Erzbischof Richard [von Greiffenklau] bestätigt (Originalurk., Pergament, mit wenig beschädigtem Siegel des Erzbischofs am Pergamentstreifen, a. a. O.).

[20]) Dönges a. a. O. S. 5 und 18.

[21]) Dönges a. a. O. citiert einmal S. 40 im Text Arnoldi, und die von ihm S. 5 über die Nachricht von der Abtrennung der Kirche Feldbach von Herborn und die Erhebung zur Pfarrkirche ist wörtlich aus Arnoldi Bd. 3, H. 2, S. 169 entlehnt, auch das falsche Datum 1292 statt 1294 (vgl. Vogel a. a. O. S. 709).

[22]) Arnoldi a. a. O. Bd 3, H. 1, S. 68.

[23]) Arnoldi a. a. O. Bd. 1, S. 85.

[24]) Dönges kennt diese alte Schlosskapelle nicht; er erwähnt nur die (neue) Burgkapelle, die während der Schlosserweiterungsbauten in der zweiten Hälfte des 15. Jahrhunderts entstand. Die über die Schlosskapelle in Dillenburg von mir gesammelten Nachrichten gedenke ich in einer der nächsten Nummern der Mitteilungen unseres Vereins zu bringen.

[25]) Wyss, A., Hessisches Urkundenb., I. Abt. Urk. d. Deutschordens-Ballei Hessen, Bd. 1, No. 477.

[26]) Vogel a. a. S. 708 und nach ihm Dönges S. 5 geben das Jahr 1453 an; es muss aber 1454 heissen, da für uns der in den 3 Urkunden angegebene stilus Treverensis, nach dem das Jahr mit dem 25. März anfing, ja nicht mehr massgebend ist.

nämlich drei Urkunden erhalten, welche die „Kapelle Dillenburg“ betreffen. In der ersten vom 10. Februar 1454 (1453 secundum stilum Treverensem ipso die Scholastice virginis)[27]) präsentiert Graf Johann IV. von Nassau, Vianden und Diez, dem Trierer Archidiakon in Dietkirchen Adam Foyle[28]) von Irmtraud (Irmentroyde) „*ad altare*[29]) *situm in capella Dillenbergh consecratumque in honore sanctorum Anthonii et Sebastiani*“ den Kleriker Valentin Walderstorff[30]) von Daun (Dhauns). Durch die zweite vom 14. Februar 1454 ([die] Valentini martiris)[31]) beauftragt der genannte Archidiakon den Pleban von Feldbach Johann Pförtner (Portenarius)[32]), die Präsentation des Walderstorff für den erwähnten Altar zu verkünden, und alle, die Einspruch dagegen erheben wollen, für den 11. März (proxima die lunae post dominicam Invocavit) in das Refectorium des Marienstifts zu Diez zu citieren. Es erschien aber niemand, und so übertrug Adam Foyle zu Diez in der dritten Urkunde vom 11. März 1454 (proxima secunda feria post dominicam Invocavit)[33]) dem Dekan von Haiger die Einführung des Valentin Walterstorff und schrieb gleichzeitig für letzteren den Text des zu leistenden Treueides vor. 15 Jahre später finden wir Valentin noch einmal wieder am „*nüwen altar zo Dillenberg in der cappelen, der dan gewyget ist in ere sant Anthonius, sant Sebestians und der reynen jonffrauwen sente Barben*“; am 13. November 1469 (uff mantag nach sant mertinstag des helgen byszchoffs) nämlich verkauft Heidenreich von Dernbach dem genannten Altare oder vielmehr dessen Baumeistern und Momparen, dem Dillenburger Rentmeister Wyszhenne und Matthias Gyln, für 40 rheinische Gulden eine jährliche Rente von 2 Gulden aus den Dernbach'schen Gütern zu Niedermanderbach.[34]) Diese Rente bezog der Altarist — Valentin wird als solcher erst unter den Zeugen genannt — für das Celebrieren einer von weiland Henne von Hirzenhain (Hyrtzenhayn) gestifteten ewigen Messe. Mit den gleichen Worten wie in dieser Urkunde werden der Altar[35]) und die Kapelle schon in

---

[27]) Original im Staatsarchiv in Wiesbaden, Urk. VII; Pergament, durch Mäusefrass etwas beschädigt, am Pergamentstreifen das stark verletzte Siegel des Grafen.

[28]) In der vorliegenden Urkunde heisst er „Foyl“, in den beiden anderen „Ffoyle“.

[29]) Es waren also nicht Altäre, wie Vogel S. 708 und Dönges S. 5 behaupten, sondern nur ein Altar den Heiligen Anthonius und Sebastianus geweiht.

[30]) In der Urkunde vom 10. Febr. 1454 heisst er „Walterszdorff“, sonst „Walderstorff“.

[31]) Original im Staatsarchiv in Wiesbaden a. a. O., Pergament, beschädigtes Siegel des Ausstellers am Pergamentstreifen.

[32]) Unter dem Text der Urkunde bescheinigt er die Ausführung des Auftrages: „Executum est mandatum per me Johannem Portenarium, plebanum ecclesie in Veltpach, quod protestor manu propria“.

[33]) Original a. a. O., Pergament, durch Mäusefrass etwas zerstört, an Pergamentstreifen das Siegel des Archidiakons und ein nicht bestimmbares Siegel. In der Plika: „Nicolaus uffm Graben, notarius scripsit“.

[34]) Original im Staatsarchiv in Wiesbaden, Urk. VII, Pergament mit 3 Siegeln derer von Dernbach am Pergamentstreifen.

[35]) Es ist zweifellos derselbe Altar wie 1454, wenn auch nicht ersichtlich ist, weshalb der Altar 1465 und noch 1469 als neu bezeichnet wird. Vermutlich hatte eine Erneuerung des Altars stattgefunden, oder die hl. Barbara war als neue Schutzpatronin des Altars eingesetzt worden; möglich auch, dass die Bezeichnung „neuer Altar“ zum Unterschiede von dem Altar in der Schlosskapelle sich eingebürgert hatte.

einem Rentenbriefe vom 4. Dezember 1465 (uff sant Barberen dag) beschrieben, durch den der Herborner Bürger Jakob Kuyrszenner und seine Frau Katharine aus ihrem Hofe zu Uckersdorf (Ockerstorff) dem „nuwen altare“ gegen ein Darlehn von 79 rheinischen Gulden eine Jahresrente von 5 Gulden überweisen; auch der von Henne gestifteten Seelenmesse wird gedacht, der Inhaber des Altares aber nicht genannt.[36])

In allen diesen Urkunden fehlen nähere Angaben über die Lage der Kapelle; es heisst nur „in capella Dillenberg“ oder „zo Dillenberg in der cappelen“, und deshalb ist man geneigt anzunehmen, hier sei zum erstenmale nicht die Schlosskapelle, sondern die Kapelle der Stadt Dillenburg genannt; namentlich die Urkunden von 1465 und 1469 scheinen dafür zu sprechen. Dieser Annahme stehen andererseits aber gewichtige Bedenken gegenüber. Es sind uns nämlich sämtliche Altäre der späteren Stadtkirche bekannt, und man sollte meinen, der eine oder andere Altar der neuen Pfarrkirche wäre nach dem Altar der Kapelle benannt worden, aus der die Pfarrkirche hervorging. Das ist aber nicht der Fall; wohl finden wir an einem Altar den hl. Sebastian, an einem anderen die hl. Barbara, aber nur als Nebenpatrone, die Altäre sind nicht nach ihnen benannt, und der hl. Anthonius kommt an keinem der sieben Altäre der Dillenburger Pfarrkirche als Schutzpatron vor. Die Bedenken, dass in den genannten Urkunden die Kapelle der Stadt Dillenburg gemeint sei, werden vor allem auch durch die Aufschriften auf der Rückseite der Urkunden vom 10. und 14. Februar 1454 verstärkt. Auf der ersten steht in Schriftzügen des 16. Jahrhunderts „*Presentz desz altars uff dem schlos Dillenbergk*“ und auf der zweiten sogar in gleichzeitiger oder nur wenig jüngerer, jedenfalls aber noch in Schrift des 15. Jahrhunderts „*praesentatio et investitura altaris in castro Dilnberg*“ und darunter von etwas späterer Hand der bekannte Namen des Altaristen; gewichtige Zeugnisse, vermutlich aus der Registratur des Archidiakons und des Pfarrers, die doch gewusst haben sollten, um welche Kapelle es sich handelte. Und trotzdem kann es sich hier schwerlich um die Schlosskapelle gehandelt haben. Auffällig ist schon sehr, dass in dem Registraturvermerk auf der Rückseite der Urkunde von 1469, der von der gleichen Hand wie bei der Urkunde vom 10. Februar 1454 herrührt, sich nicht der Zusatz „auf dem Schloss Dillenburg“ findet, sondern nur der „sanct Anthonius und sanct Bastians altar zu Dillenbergk“ genannt wird. Die Zweifel löst aber erst eine Urkunde vom 5. Mai 1463 (uf donnerstag nechst des seylichen creutztage inventionis)[37]), in der Johannes Juxta, Pastor zu Haiger und „*Kaplan uf der burgk zu Dillembergk*“, bekundet, dass er mit Wissen des Grafen Johann zwei zu seinem Altar gehörige Mühlen, die eine zu Herborn-Selbach, die andere zu Offenbach, an die Brüder Cunz und Heinrich Becker und deren Ehefrauen Katharine und Elise zu Herborn als rechtes Erblehen vergeben habe,

[36]) Gleichzeitige Abschrift auf Papier im Staatsarchiv in Wiesbaden a. a. O. Das Original war durch die Bürgermeister von Herborn mit dem Stadt- und Gerichtssiegel von Herborn besiegelt.

[37]) Beglaubigte Abschrift durch den Herborner Stadtschreiber Jakob Heun vom 22. Januar 1575 im Staatsarchiv in Wiesbaden, Akten, VII A. D. A., H. No. 1107. Das Original war von dem Grafen und für den Kaplan von den Bürgermeistern der Stadt Herborn besiegelt.

und dass die Belehnten ihm und seinen Nachfolgern „*Kaplanen des ehegenannten altaersz uf der burch Dillemberg*" jährlich eine näher bestimmte Pachtabgabe zu liefern hätten. Nun wäre es ja sehr wohl möglich, dass schon damals, wie es später sicher der Fall ist, mehrere Altäre in der Schlosskapelle vorhanden waren; dann müsste man aber für 1463 auch zwei Schlosskapläne annehmen. Allein es hat nur einen Schlosskaplan gegeben, wie zahlreiche Urkunden vor und nach dieser Zeit darthun, und so werden wir, da für 1463 Johannes Juxta ausdrücklich als „Kaplan auf der Burg zu Dillenburg" bezeugt ist, die Kapelle, in der Valentin Walderstorff von 1454 bis 1469 Inhaber des Antonius- und Sebastiansaltars war, für die Kapelle der Stadt Dillenburg halten müssen. Auf sie bezieht sich wahrscheinlich auch eine Nachricht von 1472, die uns der Rentmeister von Dillenburg überliefert hat; in diesem Jahre wurde nämlich zu wiederholten Malen, u. a. am 22. April, am 4. Mai (desz mandagesz in der krutzwachen) und am 27. Nov. (frydag nach St. Katharinen) von den Priestern „*dasz heylge sackermynt von Feltbach zo Dilnberg drymal umb die Kirche vur die pestellintz*" getragen.[38])

Mit völliger Sicherheit aber lässt sich das Vorhandensein der Kapelle der Stadt Dillenburg für das Jahr 1477 nachweisen.[39]) Auch über diese wichtige Thatsache findet sich bereits eine kurze Notiz bei Arnoldi[40]), und ausführlichere Nachrichten bietet uns eine noch erhaltene, sehr wertvolle Urkunde des Erzbischofs Johann von Trier[41]) vom 30. Mai (penultima Maii) 1477[42]) über die Kapelle und den Gottesdienst in Dillenburg. Vorausgegangen war ihr, wie aus dem Text erhellt, eine Supplik des dem Erzbischof verschwägerten[43]) Grafen Johann V. von Nassau und Diez, die sich über die kirchlichen Verhältnisse in Dillenburg verbreitete. Die Bewohner der Feste Dillenburg unterständen zusammen mit der Kapelle im Thale dortselbst der Mutterkirche in Feldbach, wo sie an Sonn- und Festtagen ihren kirchlichen Pflichten nachzukommen hätten. Da aber der Weg von Dillenburg bis zur Pfarrkirche weit sei und dem Orte bei Ausbruch eines Brandes während der Abwesenheit der Gläubigen Verderben drohe, so bitte der Graf, der Erzbischof möge zur Vermehrung des Gottesdienstes gestatten, dass in der genannten Kapelle in

[38]) Staatsarchiv in Wiesbaden, Rechnungen, Dillenb. Rent. Rechn. v. 1472.

[39]) Dass erst 1490 die jetzige Kirche als Kapelle durch Johann V. erbaut wurde, ist eine Behauptung von Dönges (S. 5), die durch die Zusammenwerfung zweier Angaben Vogels über die Verlegung der Pfarrei von Feldbach nach Dillenburg 1490 und die Erbauung der Stadtkirche durch den Grafen Johann V. entstand und durch nichts zu beweisen ist.

[40]) Arnoldi a. a. O. Bd. 3, H. 1, S. 67.

[41]) Johann stammte aus dem Geschlechte der Markgrafen von Baden und war von 1456—1503 Erzbischof von Trier. Vgl. Eubel, C., Hierarchia catholica medii alvi, Münster 1901, Bd. 2, S. 279 und Görz, Regesten der Erzbischöfe von Trier, S. 205.

[42]) Original im Staatsarchiv in Wiesbaden, Urk. VII; Pergament, am Pergamentstreifen das gut erhaltene Siegel des Erzbischofs. Ausstellungsort: Schloss Ehrenbreitstein.

[43]) Johanns Bruder Graf Engelbert II., der bei der Teilung 1475 die Regierung der niederländischen Besitzungen übernahm, heiratete 1469 Cimburgis, die Tochter des Markgrafen Karl von Baden, eines Bruders des Erzbischofs Johann von Trier. In den Urkunden wird Graf Johann bald als „consanguineus", bald als „affinis" oder „swager" des Erzbischofs bezeichnet (vergl. oben S. 149).

Dillenburg an den Sonntagen und anderen Feiertagen das Messopfer dargebracht und gepredigt, auch die hl. Eucharistie und das hl. Oel für die Kranken aufbewahrt werde.[44]) Diesem Wunsche des Grafen kam Erzbischof Johann durch die eben genannte Urkunde vom 30. Mai 1477 unter der Bedingung nach, dass die Einwohner von Dillenburg an den hohen Feiertagen die Mutterkirche in Feldbach zu besuchen verpflichtet waren; ausserdem sollten sie nur hier das Sakrament der Taufe empfangen, nur hier ihre letzte Ruhestätte finden. In allem Uebrigen blieb das Recht des Plebans von Feldbach gewahrt.[45]) Das Reservat für Feldbach bezüglich der Taufe und des Begräbnisses sollte zwar ein dauerndes sein, trotzdem war aber durch die von dem Grafen erwirkte, für die Einwohner und die Entwicklung der Stadt Dillenburg höchst wichtige Vergünstigung der Pfarrei Feldbach der Todesstoss versetzt; es konnte nur eine Frage der Zeit sein, dass die letzte Unbequemlichkeit der Bewohner Dillenburgs in der Erfüllung ihrer kirchlichen Pflichten beseitigt, Dillenburg selbst zur Pfarrei erhoben und die kleine Ortskapelle in eine Pfarrkirche umgewandelt wurde. Schon nach dreizehn Jahren waren die Verhältnisse infolge des Aufschwunges der Stadt soweit gediehen, dass der Graf, die Bürger von Dillenburg und andere Mitglieder der alten Parochie bei dem Erzbischof von Trier um die Verlegung der Pfarrei von Feldbach nach Dillenburg einkamen. Erzbischof Johann erfüllte diese Bitte und übertrug am 10. September 1490 die Pfarrei Feldbach mit allen Rechten nach Dillenburg. In der darüber ausgefertigten Urkunde[46]) stellt sich diese Konzession zunächst als Vergünstigung des Erzbischofs gegen den ihm verwandten Grafen Johann dar, der häufig mit seiner Familie in der Stadt Dillenburg weile[47]), dann aber wird hervorgehoben, wie fast alle Paro-

---

[44]) „Pro parte nobilis consanguinei nostri fidelis dilecti Johannis comitis de Nassauwe et Dietz nobis expositum est, qualiter incole fortalicii in Dillemburg unacum capella in valle ibidem sita sub matrice ecclesia in Veltbach constituti sint atque subjecti. Verum quoniam inter ipsum fortalicium Dillemberg et jam dictam ecclesiam parrochialem in Veltbach longa sit itineris distancia habeantque christifideles in Dillemberg commorantes singulis diebus festivitatum dominicis et aliis pro audiendis missis divinisque sermonibus ex debito introductaque consuetudine matricem ecclesiam visitare, timeatur tamen in futurum, quod incolis absentibus catervatimque ecclesiam matricem petentibus interea vel igne proprio aut hostium fraude, quod absit, gravis posset exoriri pernicies irrecuperabileque dampnum. Quare idem consanguineus noster nobis humilime supplicavit, ut pro divini cultus augmentacione ac sui contemplacione annuere velimus, quod in pretacta capella in Dillemberg, que filia ipsius matricis ecclesie in Veltbach existit, deinceps singulis dominicis diebus et aliis festivitatibus divina missarum celebrari solempnia, verbum divinum seminari necnon ibidem sacratissima eukaristia cum oleo sacro in usum incolarum in Dillemberg degentium obtineri atque servari possit.“ Aus der Urkunde vom 30. Mai 1477 a. a. O.

[45]) „Tali tamen condicione adjecta, quod ipsi subditi ac incole in Dillemberg in summis festivitatibus ipsam matricem ecclesiam visitare debeant facturi pro jure ipsius pastoris sive plebani, quemadmodum ex veteri et laudabili consuetudine introductum est. Volumus eciam, quod baptismi sacramentum et sepultura apud eandem ecclesiam parrochialem in Veltbach per incolas et vicinos in Dillemberg, ut racionis est, petantur et inviolabiliter perpetuis inantea temporibus observentur, salvo eciam in omnibus aliis jure ipsius plebani sive curati, quem per hoc nostrum indultum defraudari nolumus quoquomodo.“ Urkunde vom 30. Mai 1477 a. a. O.

[46]) Das Original im Staatsarchiv in Wiesbaden a. a. O.

[47]) Seine gewöhnliche Residenz war Siegen.

chianen von Feldbach die Stadt Dillenburg auf kürzerem und bequemerem Wege erreichen könnten als das Dörfchen Feldbach, und zu Kriegszeiten und im Winter sei es für die Einwohner von Dillenburg, die an Zahl und Stand in den letzten Jahren sehr gewachsen seien und täglich zunähmen, gefährlich und unbequem, nach dem kleinen Dorfe zu wandern, das nur wenige Bewohner aufzuweisen habe. Fortan konnten in der Dillenburger Kirche alle Sakramente, auch das der Taufe, empfangen werden, die Pfarrei Feldbach hörte auf zu bestehen und wurde von nun an nach Dillenburg benannt. Ihr Leiter, ein rector oder plebanus, hatte an den Sonntagen und dreimal in der Woche, am Montag, Mittwoch und Freitag, die Messe zu lesen und den übrigen Gottesdienst zu versehen. Die Dillenburger Kapelle war, wie wir aus dieser Urkunde zum ersten Mal erfahren, der Jungfrau Maria geweiht; ihr Ausbau zur Kirche oder die Erbauung der Pfarrkirche an der Stelle der Kapelle hatte auf Kosten des Grafen und der Einwohner von Dillenburg bereits begonnen, die Vollendung wie auch der Bau eines Pfarrhauses sollte sobald wie möglich geschehen. Die Reparatur- und Unterhaltungskosten fielen dagegen allen Mitgliedern der Pfarrei zur Last. Damit nun aber Feldbach nicht ganz des Gottesdienstes entbehrte, sollte der Dillenburger Pfarrer an jedem Samstag in Feldbach eine Messe celebrieren oder celebrieren lassen, und ausserdem hatte der Rektor oder sein Kaplan oder mit deren Einwilligung ein anderer Priester an den Sonntagen und an den hohen Feiertagen auf Kosten des jeweiligen Grafen den Umgang mit Weihwasser in der Kirche und auf dem Kirchhof zu Feldbach zu halten und die Messe zu lesen; auch die hl. Eucharistie sollte dort aufbewahrt werden. Endlich blieb Feldbach Begräbnisplatz auch für die Dillenburger, abgesehen jedoch von dem Falle, dass jemand in oder bei der neuen Pfarrkirche begraben sein wollte.[48]) Wir werden weiter unten sehen, dass die Einwohner von Dillen-

[48]) „Cum parrochialis ecclesia in villula Veltbach nostre diocesis, intra cujus parrochiam seu limites castrum Dillemberg cum suo adjacente opido, in quo generosus affinis fidelisque noster Johannes, comes in Nassauw, Dietz et Vienna, cum conjuge, liberis et familia suis crebrius commorari consuevit, situatur, a jam dicto opido, ad quod ecclesie predicte parrochiani circumsedentes fere omnes brevius et commodius quam ad villulam supradictam pervenire queunt, distet ita, quod guerrarum et incursionum hiemis intempestatumque temporibus tum comiti suisque conjugi, liberis, proceribus et familie quam eciam opidanis, qui per annos aliquot proxime preteritos et numero et statu satis aucti fuere et in dies magis augentur, ad supradictam villulam, que satis vilis perpaucos habet incolas, pervenire admodum sit periculosum et incommodum fueritque propterea nobis tam pro parte comitis quam eciam opidanorum et aliorum parrochianorum supradicte parrochialis ecclesie supplicatum, ut modo sequenti hujusci periculis et incommoditatibus occurrere dignaremur, nos igitur dictam parrochialem ecclesiam de villula Veltbach cum baptismo reliquisque sacramentis, insignibus et juribus parrochialem ecclesiam constituentibus, prediis quoque, fructibus, redditibus et proventibus ac indulgenciis suis universis ad capellam sive ecclesiam sancte Marie virginis intra sepedictum opidum sitam, ex qua seu loco cujus sepedicti comes et opidani suis impensis pro tota hujusmodi parrochia ecclesiam, ut dicitur jam ceptam cum predictis sacramentis, insignibus et juribus, domum quoque ibidem domalem sive pastoralem cum opartunis et consuetis attinentiis congruas et decentes quamprimum erigere et perficient, que post universorum parrochianorum impensis, ut juris et moris fuerit, reparabuntur et conservabuntur, ordinaria nostra auctoritate transferimus ita, quod in futurum parrochialis ecclesia, que hactenus in Veltbach fuit sicque nominata et intitulata extitit, in Dillenberg sit sicque nominetur et intituletur, ibidem eciam rector sive plebanus residere,

burg an der Begräbnisstätte, auf der ihre Vorfahren die letzte Ruhe gefunden hatten, festhielten.

Ueber den Bau der Pfarrkirche in Dillenburg haben sich weitere bestimmte Nachrichten, soweit ich sehen kann, nicht mehr erhalten. Auch die alten Dillenburger Rentei- und Kellereirechnungen geben darüber keine zuverlässige Auskunft, obwohl in den letzteren sich eine besondere Ausgabenrubrik für Bausachen vorfindet; höchstens aus der grossen Anzahl der dort aufgeführten Arbeiter und der Arbeitstage in den Jahren 1490 u. 1491 lässt sich vermuten, dass es sich hier ausser den jährlichen Reparaturarbeiten auf dem Schlosse vielleicht auch um den Bau der Pfarrkirche gehandelt hat, der ja, wie wir oben hörten, auf Kosten der Einwohner und des Grafen ausgeführt wurde. Dagegen sind wir über die Vollendung des Baues und die damit zusammenhängende Einweihung der neuen Pfarrkirche und die erfolgte Verlegung der Pfarrei Feldbach nach Dillenburg genau unterrichtet; über diesen feierlichen Akt wurde nämlich am Tage der Einweihung, am 3 Juni 1491 (die vero veneris tertia mensis Junii) um 8 Uhr vormittags in der Kirche selbst durch den kaiserlichen Notar und bischöflichen Schreiber Bernhard Riet von Deventer ein Notariatsinstrument ausgefertigt, das noch im Originale vorliegt.[49]) Als Hauptpersonen werden genannt Johann [von Eindhoven], Titularbischof von Azotus[50]), der als Generalvikar und Stellvertreter des Erzbischofs Johann von Trier die neue Kirche einweihte, der Pfarrer der bisherigen Pfarrei Feldbach, Mag. Matthias Moring[51]), der Dillenburger Rentmeister Conrad Stentze[52]) als Vertreter des Grafen Johann, und als Zeugen die Priester Kaplan Johann Molitor von Dillenburg, der Schlosskaplan Eckhard und der Altarist von Sechshelden (Sextzell), Heinrich Kruck, ferner der Glöckner Conrad in Dillenburg und die dortigen Schöffen Hengin Arnoldi, Andreas Nerkorn, Hengin Ploiszkopp und Sybel Molitor. In Gegenwart dieser Personen und der zum Gottesdienst

---

in festis dominicis et tribus scilicet lune, veneris et mercurii ebdomadarum singularum diebus missas et alia consueta divina officia peragere ac sacramenta ministrare jure et more consueto teneatur. Ne tamen sepedicta ecclesia in Veltbach divino cultu plane destituatur, celebrabit ibidem aut celebrari procurabit singulis sabbatis rector sive plebanus hujusmodi missam, dictus eciam comes et illius heredes seu successores suis impensis procurabunt, ut singulis dominicis et summis festis diebus rector sive plebanus hujusmodi seu ejusdem capellanus sive de rectoris seu plebani consensu alter sacerdos ydoneus cum aqua benedicta ecclesiam in Veltbach et illius cimiterium adhibitis ceremoniis consuetis ambiat, missam quoque celebret ibidem, ubi et venerabile eucharistie sacramentum et mortuorum sepultura decenter observabuntur, nisi qui pecierint aut voluerint in seu apud novam parrochialem ecclesiam in Dillenburg sepeliri." Urkunde vom 10. September 1490 a. a. O.

[49]) Im Staatsarchiv in Wiesbaden a a. O., Pergament mit der Unterschrift und dem Notariatszeichen des Bernhard Riet (auch Ryet).

[50]) Johann von Eindhoven (in Brabant) war zugleich Prior des Augustinerklosters Eberhardsklausen in der Diözese Trier und weihte 1496 auch einen Altar in der Schlosskapelle zu Dillenburg ein; er starb 1508. Vgl. Eubel a. a. O. Bd. 2, S. 113 und 311 und C. Schorn, Eiflia sacra. Bonn 1888, Bd. 1, S. 453 ff.

[51]) Auch Moringk, Morungk und Morinck; er starb 1507.

[52]) In der vorliegenden Urkunde heisst er „Steyntz"; er selbst nennt sich in den von ihm geführten Renteirechnungen „Stentze".

versammelten Gemeinde frug Weihbischof Johann den Pfarrer Moring, ob er aus freiem Willen in Würdigung der in der Translationsurkunde [von 1490] ausgesprochenen, uns bereits bekannten Gründe in die Uebertragung der Pfarrei mit allen Rechten und Einkünften von Feldbach nach Dillenburg unter Beibehaltung der Begräbnisstätte in Feldbach einwillige. Moring erklärte sich unter der Bedingung damit einverstanden, dass der Graf eine Sonntagsmesse in der Kirche zu Feldbach stifte, zwei Teile der Zehnten der Kapellen in Hirschberg (Eirszbergh) und Burg (Borck) für die Fundation dieser Messe verwendet würden und der Pfarrer ein eigenes Pfarrhaus in Dillenburg erhalte. Nachdem hierauf der Rentmeister für den Grafen versprochen hatte, den Pfarrer in allem zu befriedigen, bekräftigte dieser seine Einwilligung mit einem feierlichen Eide in die Hände des Notars, der dann auf Wunsch des Rentmeisters den notariellen Akt aufnahm.[53]) Ein zweites Zeugnis über die erfolgte Verlegung der Pfarrei Feldbach und die Einweihung der neuen Pfarrkirche in Dillenburg hat uns Conrad Stentze selbst geliefert; er zahlte dem genannten Notar an Gebühren 3 Turnosen[54]) aus und trug darüber in die Renteirechnung von 1491 unter der Rubrik „Ausgabegeld allerhand" folgende interessante Notiz ein: „*Uf fridag noch corporis Christi* [= 3. Juni], *als der wihebuschof die kirche zu Dilnburg gewihet hait, ist der pherner durch den wihebuschof gefragt zum irsten vor den priestern und etlichen scheffen, darnoch vur der gantzen gemeyn, ob die translatio der pharre zu Veltprach her gein Dilnburg*

[53]) „. . . Prefatus dominus Mathias pastor ad requisitionem per predictum reverendum in Christo patrem et dominum episcopum Azotensem super consensu translationis parrochialis ecclesie de Veltbach ad vallem castri Dillenburg sibi factam non dolo, vi, metu, fraude aut aliqua sinistra machinatione, uti asseruit seductus aut circumventus, sed ex ejus certa scientia et spontanea voluntate animoque deliberato certis de causis et inconvenientibus ad hoc animum suum inducentibus, presertim propter difficilem illorum de Dillenburg et castrensium ad dictam ecclesiam de Veltbach ascensum atque nimiam distanciam impregnatarum et nascentium periculum causantem ac reliqua incommoda ad hoc ipsum moventia in litteris super hujusmodi translatione confectis et obtentis luce clarius expressa et enarrata omnibus melioribus modo, via, jure, causa, forma et ordine, quibus melius et efficatius potuit et debuit pro se et suis successoribus in translationem parrochie de Veltbach ad vallem castri Dillenburg cum omnibus et singulis fructibus, redditibus, proventibus, emolumentis et pertinentiis ad eandem parrochiam spectantibus omnibusque juribus et attinentiis insignem parrochiam constituentibus dempta mortuorum sepultura, que in Veltbach remanebit, consentiit assensumque prebuit, adhibuit atque dedit infrascriptis tamen protestationibus sibi et ecclesie in Veltbach semper salvis videlicet imprimis et ante omnia, quod una missa dominicalis in sepefata ecclesia de Veltbach per prefatum nobilem et generosum dominum comitem de Nassauwe etc. a novo erigatur et fundatur, quodque due partes decimarum capellis in Eirszbergh et Borck cedentium pro misse hujusmodi fundatione ordinentur et disponantur, similiter, ut sibi videlicet domino pastori domus dotis decentis structure habitatio in valle castri Dillenburg construatur, erigatur seu alias quomodolibet oportune constituatur. Que omnia sepedictus Conradus Steyntz reddituarius in personam domini comitis prefati sui principalis facere subiit atque assumpsit, eundem quoque dominum pastorem super premissis in omnibus et per omnia contentare promisit. Quibusquidem omnibus et singulis premissis sic ut prefertur stantibus atque salvis sepefatus dominus Mathias pastor consensum translationis hujusmodi se ratum, gratum atque firmum inviolabiliter perpetuis temporibus ad mei notarii publici infrascripti manus medio suo juramento solempniter stipulantem absque revocatione observaturum promisit . . ." Aus der Urkunde vom 3. Juni 1491 a. a. O.

[54]) Vergl. meine Abhandlung in den Annalen Bd. 32, S. 65 Anm. 29.

geschiecht, sin guter wille sy etc., hait er geantwort: Ya. Daruf hab ich vonn wegen mins gnedigen hern protestirt und des wihebuschofs schriber als einen notarium erfordert unnd gebeten, des zu gezugnusse instrumenta zu machen etc. und ime pro arra geben 3 tr.“ [55]) Mit diesen über jeden Zweifel erhabenen Zeugnissen ist der Beweis erbracht, dass die Stadtkirche in Dillenburg nicht am Weihnachtsfest 1501, sondern bereits am 3. Juni 1491 eingeweiht worden ist.

Zum Schluss noch ein Wort über die bisher unbekannten Altäre der Pfarrkirche und das erste Pfarrhaus in Dillenburg! Die Kirche, über deren Bauart und heutige Gestalt wir eine kurze Beschreibung von Lotz [56]) besitzen, war dem hl. Apostel Johannes Evangelista als Hauptpatron [57]) geweiht und hatte im Jahre 1501 sieben Altäre [58]), sechs in der Kirche selbst und einen Altar in der Sakristei. Der Hochaltar war dem allmächtigen Gott, Maria, der Mutter Christi, den hl. Aposteln Johannes, Petrus, Jakob und den hl. Jungfrauen Barbara und Dorothea geweiht. Zur linken Hand, *„wan man zum chore innen gehet“*, stand der hl. Kreuz-Altar, der auch Unser Lieben Frau, dem hl. Andreas, dem hl. Sebastian und der hl. Katharina geweiht war und dessen Weihefest am Tage der Kreuzerfindung (3. Mai) gefeiert wurde; der Altar zur rechten Hand hatte als Patrone die Heiligen Philipp und Jacob, Christophorus und Margareta und Weihefest am Tage der elftausend Jungfrauen (21. Oktober). Ein Altar *„unten im Fronbogen“* war nach den hl. drei Königen benannt und zählte zu seinen Patronen auch die hl. Anna, den hl. Johannes den Täufer, den hl. Laurentius und den hl. Ruprecht; die Altarweihung wurde am Feste der hl. drei Könige gefeiert. Der fünfte Altar stand *„oben stracks bober des heiligen creutzes altar“* und war den Heiligen Franciscus, Bernhardinus, Hieronymus und Valentin und allen Heiligen gewidmet; der sechste lag *„zum Schlosz zu“* und hatte zu Patronen die Heiligen Michael, Gabriel, Raphael, alle heiligen Engel und Jungfrauen. Der Altar in der Sakristei endlich war errichtet zu Ehren des hl. Matthias, an dessen Tage (24. Februar) auch das Weihefest begangen wurde, der hl. Apostel Simon und Judas und der hl. Apollonia. Die Anzahl der Altäre [59]) entsprach also den in der Stiftungsurkunde vom 24. Dezember 1501 für den erweiterten Gottesdienst in der Pfarrkirche zu Dillenburg vorgesehenen sieben Priestern.

---

[55]) Staatsarchiv in Wiesbaden, Rechnungen, Dill. Rent. Rechn. von 1491, Folio 239. Auf dem Notariatsinstrument vom 3. Juni 1491 unten links in der Ecke quittiert der Notar wie folgt: „Exposuit venerabilis dominus Munster in Vyenna [= Vianden] unum florenum pro instrumento testor manu propria Berhardus Riet, notarius“, und daneben in anderer Tinte, aber von derselben Hand „et cum tribus albus ut supra“; wer aber der Spender dieses Gulden ist und in welcher Beziehung er zu der Urkunde steht, entzieht sich meiner Kenntnis.

[56]) Lotz, W., Die Baudenkmäler im Regierungsbezirk Wiesbaden. Berlin 1880, S. 81. Leider fehlt bei ihm wie bei Dönges a. a. O. ein Grundriss der Kirche.

[57]) Urkunde vom 24. Dezember 1501 a. a. O.

[58]) Nach der Urkunde vom 24. Dezember 1501 a. a. O.

[59]) Bis zum Jahre 1499 werden nur 3 Altäre „vur dem chore“ genannt; die Urkunde vom 8. Januar 1514 hebt ausdrücklich hervor, dass 2 weitere Altäre erst nach dieser Zeit errichtet seien, „das der von Nassauwe nach obgenanten Ertzbischove Johannsen fundacion inn der kirchen zu Dillenberg noch zwen altar zu den dryen buyssem dem chore im corpus uffgericht unnd machen laissen haben.“

Wir hörten oben, wie der Pfarrer am 3. Juni 1490, dem Tage der Einweihung der Kirche, sich die Stiftung einer Sonntagsmesse in Feldbach und die Errichtung eines Pfarrhauses ausbedang. Genau ein Jahr später löste der Graf sein damals durch seinen Rentmeister gegebenes Versprechen ein; allerdings geschah die Stiftung von dem Grafen, dem Schultheissen, den Schöffen, dem Bürgermeister, den Einwohnern und der ganzen Gemeinde des Thales Dillenburg [60]) gemeinsam, aber der Graf gab doch das Meiste zu der Fundation. Am 4. Juni 1492 (uf mondag noch dem sondag Exaudi zu latin genannt) bekundeten die Genannten urkundlich [61]), dass „*wir noch veranderung unnser parrekirchenn vonn Veltbach zu Dillemburg, dwile unnser vorfarenn unnd alternn alle milder gedechtnus ire begrebnus bysanhere zu Veltbach, das unnser parre gewehsen ist, gehabt, wir deeler vur uns unnd unnser nochkommen auch hinforter unser graff noch willen des almechtigenn daselbs erkiesenn unnd zu behaltenn hoffen, habenn darumb mit gueder bedrachtung gode dem almechtigenn unnd der eynigenn ungedeiltenn heiligenn dryvaldicheit zu lobe, Marien der moter Cristi, allem hymmelschen heere unnd sunderlich dem heiligenn noithulffer unnd busschove sent Niclas als patronenn daselbs zu eren, allen cristgleubigenn seelen unnser vorfarenn, unser selbs unnd unnser nochkommen, der lichnam zu Veltbach uf dem kirchhove rastenn, zu heile, troiste unnd selicheit, darzu mit volbart, willen, wissen unnd verhengnisse des wirdigenn hernn Mathis Morings vonn Herbornn, in den siebenn fryhenn konstenn meister, unnsers perners zu Dillemburg, ein sonndagsmisse unnd ewig gedechtnus nochfolgender maissenn fundiret, gestifft unnd geordent.*“ Diese Messe in der Nikolauskirche zu Feldbach musste der Geistliche früh lesen, ehe das Hochamt in Dillenburg begann; ferner sollte ein Umgang mit Weihwasser stattfinden und ein Vaterunser für alle gläubigen Seelen gebetet werden. Nur an drei Sonntagen im Jahre konnte die Messe in Feldbach ausfallen, nämlich an den Kirchweihfesten zu Nanzenbach, Oberscheld und Niederscheld, weil dann der Pfarrer von Dillenburg auch hier Messe zu lesen hatte. Für die Versehung des sonntäglichen Gottesdienstes in Feldbach erhielt der Dillenburger Pfarrer zunächst zwei Zehnten im Felde zu Dillenburg, die bisher zu den Kapellen in Hirschberg (Hirtzberg) und Burg gehört hatten; an ihre Stelle konnte auch eine Jahresrente von 3 Gulden (2 für Hirschberg und 1 für Burg) treten. Ferner sollten ihm die „Bauleute“ der Pfarrkirche jährlich 3 Gulden zahlen, die aber verkürzt werden oder ganz in Wegfall kommen konnten, wenn von anderer Seite Renten für diese Feldbacher Messe gestiftet wurden. Ausserdem erklärte der Graf den dem jeweiligen Pfarrer in Dillenburg zustehenden „wiedombhoff“ zu Veltbach für bede- und dienstfrei, und schliesslich wies er das bei dem gräflichen Hofgarten gelegene „Haus bei der Hütten“ [62]), das weiland Heinze von Hurle, ein Beamter des Grafen, ge-

[60]) Zur Unterscheidung von dem Schloss Dillenburg wird der Ort oft „Thal Dillenburg“ oder auch, wie wir oben sahen, „vallis castri Dillenburg“ genannt.

[61]) Original, Pergament, mit den Siegeln des Grafen, des Pfarrers von Herborn und der Stadt Dillenburg am Pergamentstreifen, im Staatsarchiv in Wiesbaden a. a. O.

[62]) Vergl. den der Abhandlung von A. Spiess „das Dillenburger Schloss“ in den Annalen Bd. 10, S. 223 ff. beigegebenen Situationsplan von Dillenburg aus dem Jahre 1763.

kauft hatte, als Pfarrwohnung an. Der auf diesem Grundstück haftende jährliche Bodenzins von 4 Turnosen sollte fortfallen und das Haus ganz abgabenfrei sein; ausserdem erhielt der Pfarrer das einst von Heinze Fink, dem Nachfolger des Heinze von Hurle, zu dem Hofgarten gezogene Stück wieder zur freien Verfügung. Diese Stiftungsurkunde wurde auf Bitten des Matthias Moring, des Schultheissen, der Schöffen und der Gemeinde Dillenburg von dem Grafen Johann besiegelt, auf Bitten Morings ferner von dem Pfarrer von Herborn, Heinrich Juch, und auf Bitten des Schultheissen, der Schöffen und der Gemeinde auch von Cunz Weber, dem damaligen Bürgermeister von Dillenburg. Noch die Stiftungsurkunde vom 24. Dezember 1501 gedenkt dieser Sonntagsmesse und der schon 1477 verordneten Sonnabendsmesse in Feldbach und ermahnt die Bewohner von Dillenburg und Feldbach, darauf zu achten, dass der Pfarrer von Dillenburg seinen Verpflichtungen auch nachkomme.

Zum Andenken an Friedrich Otto.

Von

L. Conrady.

Der ehrenvollen Aufforderung, dem heimgegangenen Professor Friedrich Otto ein Denkmal in diesen Blättern zu setzen, kommt der Schreiber dieser Zeilen wehmütig, aber mit um so grösserer Bereitwilligkeit nach, als ihm damit vergönnt ist, nicht so sehr seinem tiefen Herzensdank für so viele unverdiente, reiche und treue Freundesliebe des Unvergesslichen Ausdruck zu geben und an dessen ganzem Leben zu erproben, was ihm als Recensent so vieler Schriften des Verewigten bei dessen Lebzeiten zu bewähren eine Freude war, als vielmehr die volle, ungeschminkte Wahrheit über ihn reden zu dürfen. Denn das wissen alle, Otto hat, soweit es einem Sterblichen verliehen ist, als erwählte anima candida, wie ihn sein damaliger Direktor Dr. Pähler mit Recht in öffentlicher Rede nannte, zu deutsch als eine bis ins Greisenalter hinein bewahrte reine Kindesnatur in der ihm eigenen bescheidenen Stille sich selber unbewusst ein unvergängliches Denkmal mit seinem Leben gesetzt, und es gilt nur, mit Ausschluss dessen, was das Geheimnis der Persönlichkeit als unüberschreitbare Schranke zieht, dessen Linien nachzufahren. Er hat das in diesen Blättern um so mehr verdient, je mehr er in ihnen für das Gedächtnis anderer gesorgt und mit je treuerer Hand er die Lebensbilder verdienter Mitglieder des Vereins, wie des Oberschulrats Dr. K. Schwarz und des Obermedizinalrats Dr. K. Reuter gezeichnet hat, er selber seiner erlauchtesten Glieder eines.

Was zunächst seinen äusseren Lebensgang betrifft, so sind wir so glücklich, für dessen Anfang zur vollendetsten Charakteristik seiner selber ihm selbst das Wort geben zu dürfen. Wir fanden nämlich unter seinen Papieren ein von seiner eigenen Hand geschriebenes, im klassischen Latein verfasstes curriculum vitae vor, das er zu seiner ersten Staatsprüfung im Herbste 1849 einzureichen hatte, und das wir schon als Probe seines frühen philologischen Könnens hier um so mehr in seiner Urgestalt*) wiedergeben, als es durch unsere Uebersetzung nur verlieren würde. Es lautet also:

---

*) Es liegt uns nur das Konzept vor, das die Verbesserung einiger Flüchtigkeiten nötig macht; die vorgenommenen Aenderungen oder Zusätze, die sich nicht ohne weiteres von selbst ergeben, sind durch eckige Klammern kenntlich gemacht.

Nato mihi a. d. VI. Non. Mart. ann. 1826. nomen Friedericus Henricus inditum est; pater in pago provinciae Langenschwalbachensis qui Niedermeilingen vocatur, e gente Ottonum oriundus praedicatoris evangelici munera fungebatur. Qui quum admodum juvenis mox repentino gravique morbo oppressus praemature diem supremum obisset, quam reliquerat cum tribus liberis uxorem viduam, ea ad patrem Rhodium, praedicatorem Bachheimiensem, revertit, ubi inde a prima aetate usque ad pueriles annos vixi. Mater novo inito matrimonio cum Bickelio viro optimo eodemque pagi Brandoberndorfiensis provinciae Usingensis praedicatore, cum huc se contulisset, me quoque sex annorum puerum novi exceperunt loci et socii et fratres. At uno omnes familiares vinclo amoris et pietatis continebamur atque adhuc qui viuimus continemur. Suavi ut videtur et simplici vitae initio usum mox ludus publicus suscepit et inter agricolarum pueros ab orbis terrarum motibus et strepitu sejunctus primis quae pueri apud [nos] doceri solent rudimentis imbutus sum.

Naturae autem convenientem et simplicem vivendi modum et rationem optimam rati, ut talis fierem qui paucis contentus non magis sumptus indigere[m] magni, quam qualemcunque [sors] mihi obtulisset vitae condicionem, et ferre possem et lubenter ferrem parentes curabant.

Primis igitur tali modo vitae annis peractis, pater animum altius trahendum curavit et magistro me artis musicae qua adhuc maxime delector, tradens, et ipse linguae Latinae initia docens, ita ut insequentibus temporibus quum in paedagogium Dillenburgense deductus essem, examine superato tertiae classi adscriberer.

Inde per VII annos patriae Nassoviensis scholas publicas Dillenburgensem et Weilburgensem Dresslero et Metzlero summis viris gubernantibus, frequentavi, quarum magistris qui veterum res gestas et literas tradiderunt, summas et habui gratias et habebo. Quibus enim majora debemus, parentibus qui vitam dederunt exceptis, quam iis qui animum excoluerunt humanumque reddiderunt ut neque bestiarum more vivamus neque recte vivendi ratio lateat?

Exactis studiorum tirociniis a. 1844. Gottingam ut virum clarissimum C. F. Hermannum audirem profectus sum. Namque jam multos ante annos id consilium ceperam totum me antiquitatis studio dare virumque quem dixi optimum esse omnis disciplinae et rationis instituendae magistrum, uno omnes ore consentiunt. Appetebam autem rerum magis cognitionem atque institutionum publicarum et literarum quam sermonis et linguae leges, quamquam eas non esse negligendas intelligebam; sicut medicus quibus ars medendi nititur venenis ea cognita habeat necesse est. Itaque etiam Schneidewinum virum in arte critica exercenda florentem audivi et linguam Sanscriticam quam Benfejus docebat discendam esse putavi. Krischius veterum philosophorum sententias copiose exponebat, Ritterus et Lotzius philosophiae partes singulas, Schaumannus et Havemannus mediae et novissimae aetatis historias tradebant.

Quorum quum virorum doctorum scholis uterer, studiorum talis erat condicio, ut philologiae potissimum et historiae et quae suo omnia continet vinclo philosophiae operam darem. Atque omnia si et ipse exercueris et cum aliis aut una perfeceris aut sermone instituto perstrinxeris majorem fructum afferre ratus maxima cum voluptate quod contigit, ut cum amicis paucis societates literarias magistris mo-

derantibus publicis instituerem, amplexus sum. Quarum altera et quidem philologa Krischio carissimo magistro gubernante quum in Aristotele legendo et explicando tum in dissertationibus de singulis philosophiae veteris locis, divini inprimis Platonis et cujus apud Romanos maxima est sermonis philosophi auctoritas Ciceronis, et componendis et perstringendis versabatur. Alterius historicae societatis penes Schaumannum erat summa potestas ad quem quum vesperi convenissemus sermo de variis hominum celebrium rebus et factis exorsus est. Neque quibus res altius inquireretur disquisitiones deerant quas suo quisque tempore fontibus perlectis et examinatis confecerat et dijudicandas proposuerat.

Biennium Gottingae moratus Bonnam petii ubi doctissimi florent viri Welckerus, et Ritschelius, alter graecarum artium et mythologiae peritissimus, alter in indagandis sermonis et linguae Latinae legibus sagacissimus, cujus de grammatica Latina audivi scholas et Aeschyli interpretationem, majoremque inde Platone relicto tragicis graecis tribui curam. Et adtempus seminarii publici illis moderantibus viris sodalis factus sum.

Itaque postquam a Thucydide ut Herodoto initium cepi, inde per philosophos Graecos et Latinos progressus, poetas tum amplexus ad oratores demum Atticos et Latinos provectus, summis saltem labris multorum praestantissimorum gustavi virorum opera.

Nam si non omnia possumus omnes, tamen et summa quaeque nec aequata nec aequanda cognita habeamus opera humana enitendum est.

Similis in rebus cognoscendis et antiquitatibus circumscriptus est cursus qui cum ab exterioribus ut ita dicam partibus coepisset, summum Welckero duce vestigium religionis ascendit. Itaque Hermanno et Leutschio ducibus literarum historiae campum permigravi, idem Hermannus artium historiam et rerum publicarum instituta graecarum, Schopenus Romanarum docuit. Ut mittam singularum descriptionem rerum, postremo historiae omnis et reipublicae fundamenta et quae esse deberent, Dahlmannus vir apud optimum quemque insignis, Perthes quae apud majores nostros fuissent, copiose et erudite demonstraverunt.

Interea ex lege nostra et more magis magisque inveterato stipendia per sex fere hebdomades Wisibadae merui et libenter quidem magnumque me inde capturum fructum putavi quod alio modio atque speraveram accidit. Nam quum rege Francorum expulso motus totum fere in orbem invasisset omnesque per ordines manasset, tumultu Badensi exorto, ego quoque vix domum Bonna reversus, ut patriam a turbis Heckerianis liberarem postulatus, at quamquam libentissime ex lege me obtulissem, studiorum respectu habito missus sum.

Postquam vero rebus maxima cum gloria in bello Danico adhuc gestis novus delectus habitus est nostrarumque militum pars quae patria jura defenderet signa movit, praesto esse jubeor, et inde per VI fere menses studiis videlicet et literis relictis bella gessi siquidem bella fuerunt. Neque enim tormentorum audivimus tonitrua neque praelio cum hoste dimicavimus, qui vixdum viso, indutiis illis factis, cum secundus Badensis tumultus paucis quidem post diebus sedatus ortus esset, huc vocati ad animos civium placandos usque ad Natalis domini morati sumus tandemque missio facta est.

Neque multo post pecunia soluta arma valere jussi, totumque me studiis dedissem nisi recens et majus accidisset impedimentum. Vitrico enim carissimo a. d. X Cal. Febr. 49 mortuo novi labores et officia obeunda et domesticae res curandae erant.

Mater Weilburgum habitatum profecta est quam secutus denuo literas amplexus sum ut vobis me examinandum et torquendum darem.

Scribebam Weilburgi Non. Septembr. [1849] F. O.

Fahren wir von hier ab selbständig in seinem Lebensberichte fort, so ist auf Grund seiner sorgfältigen Einzelaufzeichnungen und anderer uns zu Gebote stehenden reichlichen Quellen zu erzählen, dass er in dem bereits genannten Herbste 1849 die erste Staatsprüfung vor der damaligen herzoglichen Prüfungskommission in Wiesbaden, laut Zeugnis vom 15. Mai 1850, — ein Grad wird nicht genannt — bestand. Von dem damaligen philologischen Prüfling aber, das müssen wir einschalten, erwartete man mit Ausschluss etwa der Mathematik die Kenntnis der ganzen Gymnasialwissenschaft, weshalb Otto in seinem Gesuch um Zulassung zur Prüfung bemerken zu müssen glaubte, „dass er sich vorzüglich in den Wissenschaften der klassischen Philologie, Geschichte und Philosophie auszubilden versucht, dem Studium der Naturwissenschaften aber und den neueren Sprachen wenig Einfluss konnte gestatten.“ Infolge der bestandenen Prüfung wurde er alsdann als Kandidat zur Aushilfe für den erkrankten damaligen Oberlehrer Clauder vom 27. Mai bis Herbst 1850 an dem Wiesbadener Gelehrten-Gymnasium verwandt und lehrte notgedrungen in der damaligen Sexta gerade das seiner Neigung und seiner Vorbildung am wenigsten entsprechende Französisch. Es wurde ihm aber hierauf aus Rücksicht auf seine in Weilburg lebende verwitwete Mutter gestattet, sein vorschriftsmässiges Probejahr vom Herbst 1850 bis Januar 1852 am dortigen Gymnasium abzuleisten. Bei dieser Gelegenheit fand er gleichzeitig als Hilfslehrer für das Lateinische und Deutsche seine Stelle und erhielt hierzu das Ordinariat der Sexta, worauf er am 1. Januar 1852 eben dort als Collaborator mit bescheidenen 200 fl. Gehalt fest angestellt wurde. Zwei Jahre darnach, im Herbst 1854, legte er vorschriftsgemäss die zweite, sogenannte praktische Staatsprüfung ab. Sind nun auch Prüfungen im allgemeinen sozusagen nur Momentaufnahmen, da sie von allen Zufällen des Augenblicks abhängen und so wenig den Gradmesser des wirklichen Wertes des Prüflings darstellen, als selbst Musterschüler nicht immer eine Garantie für Mustermenschen abgeben, so hat doch der Ausfall dieser Prüfung mit seinem das des Maturitätsexamens wiederholenden Prädikat „gut“ den wirklichen Wert des Wissens und Könnens Ottos für immer festgesetzt, und hat der Schreiber dieses um die gleiche Zeit, als der junge Collaborator seinen Mitabiturienten und ihm ein erbetenes Privatrepetitorium in der alten Geschichte gab, mit heiliger Scheu das profunde Wissen des um 6 Jahre Aelteren angestaunt, so sieht er nun aus dem vor ihm liegenden 6 seitigen „Auszug aus dem Generalvortrag“, der aus Firnhaber, Lex, F. P. Müller und Cuntz zusammengesetzten Prüfungskommission mit freudiger Genugthuung, wie berechtigt schon seine damalige Wertschätzung war. Denn hat auch das Urteil „misslungen“ über das gelieferte

französische Exercitium und die Bemerkung: „Die Aufgabe aus der Naturgeschichte wurde nicht gelöst", nur das oben angeführte freimütige Bekenntnis des Examinanden vor der Prüfung bestätigt, so haben doch die Prädikate „vorzüglich" für die deutsche, lateinische und griechische Arbeit mit den Unterstufen „fast gut" und „gut" den ausbündigen Philologen gekennzeichnet und ihm mit Recht das endgiltige Zeugnis: „gut befähigt zu dem Unterricht in den altklassischen Sprachen, der Geschichte und der deutschen Sprache und Litteratur in allen Klassen eines Gymnasiums" eingetragen. Wie sicher er übrigens seines Erfolges sein musste, beweist die Thatsache, dass er schon am 14. Juni 1853 mit Elisabeth Jakobine, geb. Kröck von Diez, seiner ihn überlebenden, um ein Jahr jüngeren Gattin, in die Ehe getreten war. Diese Ehe von vorbildlicher Innigkeit war fast volle 50 Jahre das treueste Zeugnis vom Werte beider Gatten. Ihr sind vier ebenbürtige Kinder entsprossen: Reinhard, dermalen Sanitätsrat und Oberarzt an der Irrenanstalt Herzberge der Stadt Berlin, Marie, die Gemahlin des Professors Kienitz am Gymnasium in Karlsruhe, Ernst, zur Zeit Oberleutnant im 10. Lothringischen Infanterie-Regiment 174 und Elisabeth, Gemahlin des Apothekers Schott in Lorsch.

Bis zum Jahre 1859 verblieb Otto am Weilburger Gymnasium, der Reihe nach, wie die zu Rate gezogenen dortigen Programme ausweisen, mit den Ordinariaten der Quinta, Sexta und Septima betraut, wozu sich 1857/58 noch die Verwaltung der Bibliothek gesellte. Zugleich bezeichnet das Jahr seines Abgangs von dort die Zeit seiner ersten schriftstellerischen Thätigkeit, zu der freilich zunächst nur das übliche Muss des dazu an der Reihe seienden Gymnasiallehrers Anlass bot. Im Gymnasialprogramm von 1859 erschienen seine „Beiträge zur Lehre vom Relativum bei Homer, 1. Teil", eine Arbeit, die er selber zwar bescheiden nur „ein Scherflein zur weiteren Prüfung" nennt, die aber bei dem Stande des damaligen homerischen Wissens sicher eine höhere Wertung erhielt. Hätte sie doch sonst schwerlich einen zweiten Teil erhalten. Jedenfalls hat sie an Fleiss der Beobachtung nichts zu wünschen übrig gelassen.

Von hier ab verfloss seine Amtsthätigkeit bis zu seinem Rücktritt im Jahre 1894 ununterbrochen am Wiesbadener Gymnasium, der Anstalt, der bekanntermassen immer die hervorragenden Lehrkräfte des alten Herzogtums zugeführt wurden, weshalb auch der damalige Regierungsrat Firnhaber am Jubiläumstage Otto's es als sein besonderes Verdienst bekennen durfte, dass er ihn als solchen erkannt und hierher gerufen habe. Hier wurde er am 1. Januar 1860 vom Collaborator zum Konrektor mit 1100 fl. befördert und musste neben dem Unterricht in Geschichte in Quarta, Tertia und Sekunda und in Geographie für Quinta den 9stündigen Lateinunterricht für das Schuljahr 1859/60 im Realgymnasium übernehmen. Von letzterem wurde er im folgenden Jahre zum grossen Leidwesen des Direktors der letzteren Anstalt, aber zur begreiflichen eignen Genugthuung, die jeder in solcher Zwitterstellung befindlich Gewesene ihm nachfühlen wird, entbunden, um von da ab bis 1873, also beständig mit dem Ordinariate der Tertia, seit 1866 der Obertertia, betraut und 1870 zum Oberlehrer ernannt, Deutsch, Lateinisch, Griechisch und Geschichte in der einen und anderen Klasse zu lehren. Zwischendurch aber

von Ostern 1863 bis zu dem denkwürdigen Morgen im Juni 1866, wo er, um 6 Uhr früh angetreten, die Schule geflohen fand, übernahm er sogar den Lateinunterricht in der Kadettenschule.

In diese Zeit fällt 1863 seine zweite litterarische Arbeit: „Graf Philipp von Nassau-Weilburg und der Schmalkaldische Krieg“[1]), die erste geschichtliche, mit der er seine bis ans Ende dauernde segensreiche Laufbahn als nassauischer Geschichtsforscher betrat. Zugleich beginnt seine verdienstvolle Mitgliedschaft am Verein, dem er seit 1859 und noch im selben Jahre als von da ab ständiges Vorstandsmitglied angehörte, dessen Direktor er von 1878—1887 war und zu dessen Ehrenmitglied er 1894 ernannt wurde. Im Osterprogramm des Gymnasiums vom folgenden Jahre beschliesst er seine schriftstellerische eigentliche philologische Thätigkeit mit dem zweiten Teile seiner „Beiträge zur Lehre vom Relativpronomen bei Homer“, das frühere „Relativum“ nun mit dem genaueren „Relativpronomen“ präzisierend. Der Grund dieses immer seltsam erschienenen frühen Endes seiner produktiven philologischen Thätigkeit ist uns nun erst klar geworden, wo uns die Worte seines curriculum vitae vorliegen: „appetebam autem rerum magis cognitionem atque institutionem publicarum et litterarum quam sermonis et linguae leges“, und wir begreifen nun, dass die von ihm mit so vielem Fleisse und Erfolg betriebene sprachliche Seite der Philologie ihm nie so sehr Herzens-, als Pflichtsache war. Jene zwei philologischen Programme sind möglicherweise nur der Anregung seines damaligen treuesten Freundes, des verstorbenen Professors Fleckeisen, zu verdanken.

Dem ins reifere Mannesalter Getretenen öffnen sich indes dem Herkommen gemäss die Ordinariate der höheren Klassen Untersekunda bis Oberprima, und mit der Vergrösserung der Aufgaben und wohl auch der Lehrkräfte vermindern sich entsprechend die Unterrichtsstoffe, die sich nach Ausweis der Programme allmählich auf Lateinisch und Griechisch beschränken. Und nun beginnt auch die vollere litterarische Thätigkeit, der freilich, wie er selbst einmal gestand, die Korrektur so vieler lateinischer und griechischer Exerzitien wenig günstig war, aber nun auch die so viel schwierigere Korrektur der lateinischen Aufsätze nicht hinderlich wurde, ebenso wenig, wie die ihm zu der Zeit verordnete ehrenvolle Mitgliedschaft an der Prüfungskommission „pro schola et rectoratu“ im Regierungsbezirk für alte Sprachen und Geschichte. Es ist ordentlich, als ob der Rastlose, der um diese Zeit auch noch immer neben so manchen anderen ähnlichen Beschäftigungen seinen langjährigen Unterricht im Fritze'schen Mädchenpensionate fortsetzte, damit den Ausfall seiner geschichtlichen Gymnasialthätigkeit decken wollte. Denn nun erscheint zunächst als Vorläufer seiner spezifisch nassauischen Geschichtsforscherarbeit wie eine Verbeugung vor dem neuen grösseren Vaterlande im Gymnasialprogramm 1873 seine Abhandlung aus der preussischen Geschichte: „Die Teilnahme der brandenburgischen Truppen an der Expedition Wilhelms III. nach England“, die „in etwas veränderter Fassung“ den im Februar 1872 im Museum gehaltenen Vortrag des Verfassers wiedergibt und in dem Programm des städtischen Gymnasiums zu Königshütte vom Direktor Dr. Brock unter

[1]) Annal. 7, 1, 296—98.

dem Titel: „Ueber die Teilnahme der brandenburgischen Truppen an der Fahrt Wilhelms von Oranien nach England“ eine nachprüfende Ergänzung erfahren hat.

Alsdann aber tritt er zum erstenmale 1877 mit einem selbständigen Buche auf den Plan, das zunächst zur Begrüssung der damals hier tagenden Philologenversammlung bestimmt, zugleich verheissungsvoll bestimmend für seine ganze spätere litterarische Thätigkeit wurde und ihn zu dem gemacht hat, was soeben die Stadt in dankbarer Erkenntnis der unvergänglichen Verdienste ihres verewigten, gelehrten Mitbürgers um ihre Geschichte in der Schaffung einer Ottostrasse für immer festgelegt hat, zum unübertroffenen Geschichtsschreiber der Stadt Wiesbaden. Wir meinen seine „Geschichte der Stadt Wiesbaden“, mit einem historischen Plane von der Stadt[2]) und sind noch heute der Ueberzeugung, dass wir in einer Rezension dieser Schrift in der Westdeutschen Zeitschrift mit ihrer Bezeichnung: „Ein Kabinetsstück historischer Kunst“ das Rechte getroffen haben. Denn sie bietet noch ohne selbständige Forschung in gedrängter Zusammenfassung, zugleich als ihre stillschweigende Kritik, die gesicherten Ergebnisse aller bisherigen Darstellungen der Stadtgeschichte mit der ihrem Verfasser nun einmal gegebenen unvergleichlichen Zuverlässigkeit und Treue. Dazu ist sie, nächstdem dass der Schreiber dieser Zeilen bei seinem damaligen Weggang nach Miltenberg ausser seiner Sammlung nassauischer Studenten dem Freunde seine Materialien für die Wiesbadener Gemarkungsnamen zur Weiterbearbeitung und Vollendung übergeben hatte, der folgenreiche Anlass geworden, dass er unter grosser selbstloser Mühewaltung, die nur einer, der, wie wir, den vorigen Zustand kannte, voll zu würdigen weiss, der erste Ordner und damit gewissermassen der Schöpfer des Stadtarchivs wurde. Auf Grund des in letzterem befindlichen Quellenmaterials und unter Zuhilfenahme des Staatsarchivs konnte er alsdann mit fast allwissender Kenntnis des Stoffes seine alsbald beginnenden erfolgreichen Forschungen über die Vergangenheit der Stadt auferbauen.

Seinem zähen Fleisse gelingt es, schon im Jahre 1879 davon Proben abzulegen, als erste: „Zur Geschichte der Stadt Wiesbaden“, die sorgfältigst mit Urkunden belegt, eine genaue Beschreibung der Weiher, der Mauern und Thore, der Verteidigung der Stadt, der Letzen und Wachttürme und der Verpflichtung der Unterthanen zum Weiher- und Mauerbau bietet[3]); als zweite: „Die Rodungen in der Gemarkung von Wiesbaden: 1. der Neroberg, 2. die Wellritz, 3. der Hainer“[4]); als dritte: „Aus der Bürgermeisterrechnung der Stadt Wiesbaden vom Jahre 1524“[5]); als vierte: „Die Schuldisziplin zu Wiesbaden in der Mitte des 18. Jahrhunderts“.[6]) Daneben berichtet er im selben Jahre über den Rossel'schen Nachlass als Zusatz zu Menzels Regesten der in dem Archive des Vereins für nassauische Altertumskunde und Geschichtsforschung aufbewahrten Urkunden.[7]) Auch einen „Brief des Fürsten Karl Wilhelm von Nassau“[8]) veröffentlicht er in diesem Jahre. Zu gleicher Zeit setzt hier seine bis ans Ende dauernde, später mehrmals mit Dr. Widmann geteilte Thätigkeit für nassauische Bibliographie mit der „neueren historischen, das Vereins-

[2]) Wiesbaden, Jul. Niedner 1877. 179 S. 8°. — [3]) Annal. 15, 41—98. — [4]) ib. 390. — [5]) ib. 295 f. — [6]) ib. 369 ff. — [7]) ib. 264 f. — [8]) ib. 399.

gebiet betreffenden Litteratur" gewissermassen als Abschlag auf die von ihm leider vergeblich erstrebte Gesamtbibliographie Nassaus ein, die ihm sehr am Herzen lag, aber nur zu einer kleinen Sammlung bei ihm gedeihen wollte, da die Schwierigkeit der Beschaffung des Materials übergross für ihn, den Einzelnen, war. Dieser bibliographische Gedanke hat ihn offenbar auch bestimmt, der Einladung zur Mitarbeit an den „Jahresberichten der Geschichtswissenschaft im Auftrag der historischen Gesellschaft, herausgegeben von F. Abraham, J. Hermann und Edm. Meyer" stattzugeben. Er behandelte dort von 1880 ab 11 Jahre lang den „Mittelrhein", später den „Mittelrhein und Hessen", mit gewiegter Sachkunde, wie sorgfältiger und klarer Hervorhebung des Wesentlichen in der erschienenen Litteratur, sich selber dabei mit dem für die eignen Arbeiten nötigen Wissen aufs höchste bereichernd und anregend.

Bedenkt man, welche zeitraubende Arbeit schon dies allein, neben der mit dem gewissenhaftesten Fleisse gepflegten Schularbeit darstellt, so kommt man nicht aus dem Staunen und Verwundern heraus, wenn man sieht, wie von hier aus kein Jahr vergeht, in dem er nicht ein zweiter Ἀδαμάντιος und Χαλκέντερος gleich Origenes mehrere Stadt- und andere geschichtliche Arbeiten zugleich veröffentlicht. Wir begegnen deshalb in demselben Jahre 1880 einem Vortrag über „Die Einwirkung des Bauernkriegs 1525 auf die Bürger von Wiesbaden", wie über „Die Namen der Wiesbadener Bade- und Gasthäuser"[9]) und seiner „Geschichte der Friedrichsschule zu Wiesbaden".[10]) Die letztere ist um so wichtiger und verdienstlicher, als sie die sorgsam aus den Quellen herausgeholte Vorgeschichte des jetzigen Königl. Gymnasiums darstellt.

Im Jahre 1881 rückt Otto nach dem Tode des Professors Kirschbaum an dessen erste Oberlehrerstelle auf und erhält als verdiente Auszeichnung den Titel Prorektor und Professor. In dasselbe Jahr fällt seine kleine Arbeit über das „Exordium magnum ordinis Cisterciensis" im „Neuen Archiv der Gesellschaft für ältere deutsche Geschichtsforschung"[11]), sowie drei Vorträge. Der erste gibt „Mitteilungen über die sogenannte Fräuleinsteuer in der Grafschaft Wiesbaden" (Rhein. Kurier 1881, No. 35 u. 36), der zweite bringt „Mitteilungen aus Briefen des Superintendenten Grote von Usingen an dessen Oheim, den darmstädtischen Geheimrat Wilh. von Schultz"[12]), welche über die Stimmung des nassauischen Volkes in den ersten Jahren (1756—58) des siebenjährigen Krieges belehren, der dritte handelt über „Das Geschlecht der Herren von Wiesbaden und deren Besitzungen".[13])

Das folgende Jahr 1882 ist mit nicht weniger als 14 Veröffentlichungen ausgezeichnet, das Ergebnis der nie unterbrochenen Studien der vorangegangenen Zeit. An ihrer Spitze steht die selbständige Schrift: „Das Merkerbuch der Stadt Wiesbaden, ein Beitrag zur Geschichte der Stadt im 14. und 15. Jahrhundert"[14]), das nicht nur dies älteste Stadt- und Gerichtsbuch der Stadt mit erschöpfenden Anmerkungen zum Abdruck bringt, sondern auch in seinem

[9]) Rhein. Kurier 1880, No. 11. — [10]) Gymnasialprogramm 1880. — [11]) Bd. 6, S. 605. — [12]) Rhein. Kurier 1881, No. 59. — [13]) Ebenda No. 237. — [14]) Wiesbaden, Jul. Niedner, 1882. 92 S. 8°.

Anhang die wertvollsten urkundlichen Nachrichten über die Grafen von 1355 bis 1596, den Adel in Wiesbaden von 1360—1460, die Klöster und Stifter, welche in Wiesbaden Besitzungen haben, das Hospital, die Brüder der elendigen Brüderschaft zu Wiesbaden 1388, die Bäder zu Wiesbaden bis zum 30jährigen Kriege, städtische Beamte im 14. und 15. Jahrhundert und Münzenverhältnisse liefert und damit den Beweis der Meisterschaft Otto's auf diesem Gebiete minutiöser Lokalforschung. Dem „Merkerbuch" folgt ein Vortrag über „Das Aufkommen des Hauses Nassau-Oranien"[15]) und diesem die Annalenartikel: „Nassauische Biographie"[16]), die er später mit Dr. Widmann fortsetzte, „Die Beschreibung des Rheingaus von Bartholomaeus Angelus und Johannes Butzbach aus dem 15. Jahrhundert"[17]), „Kaspar Hedio's Sendbrief an die Rheingauer vom 25. November 1574"[18]), „Der Brand zu Bingen 1540"[19]), „Karte des Rheingaus von 1525"[20]), „Die Waldschmieden in Weilburg im 15. Jahrhundert"[21]), „Die Zahl der Pferde vor dem 30jährigen Kriege"[22]), „Vogel's litterarischer Nachlass"[23]), „Römische (?) Hufeisen"[24]), „Christliche Inschriften aus Wiesbaden"[25]) und endlich „Sonnenberg".[26])

Etwas minder fruchtbar lässt sich das Jahr 1883 an, denn aus ihm sind nur die folgenden Veröffentlichungen aufzuführen: „Schauspieler in Schwalbach"[27]), „Johann Hofmeister"[28]), „E. A. Krugs Salzquellen"[29]) und in Verbindung mit Dr. Fritze „Zwei Gedichte über Wiesbaden aus dem 15. Jahrhundert"[30]), der Fortsetzung der „Nassauischen Biographie" und der Vereinsgebietslitteratur nicht zu gedenken. Dazu kommen noch ein Vortrag über „Die erste Erwähnung des Namens Wiesbaden bei Einhard" und „Mitteilungen zur Sittengeschichte des nassauischen Landes auf Grund fürstlicher Verordnungen".[31]) Wir nennen aber gewissenhaft, so weit es uns möglich ist, alle diese seine Publikationen mit Namen und werden es weiterthun, so registerhaft es sich ausnimmt, weil sie nicht bloss Kinder seines Geistes, sondern auch, wie jeder Schriftsteller weiss, Kinder seines Herzens sind, auf denen sein Auge liebe- und erwartungsvoll geruht und die darum ebenso viel zum bibliographischen, als zum biographischen Material seiner Darstellung gehören, zumal sie die sonstige Ereignislosigkeit seines Lebens unterbrechen, das, wie das des Militärs, nur „des Dienstes gleichgestellte Uhr" kennt und kaum einmal von einer Ferienreise unterbrochen ward, wie etwa der unvergesslichen zu uns nach Miltenberg und solcher zu Verwandten. Ausserdem aber ahmen diese eintönigen Namen genau den Rhythmus des eintönigen Lebens nach.

Nun aber folgt ein Jahr der Ehren, wie es selten einem Schulmanne zu teil wird, hier aber an einen reichbegnadigten Lehrer und Jünger der Wissenschaft zum Bewusstsein brachte, wie hoch noch immer, gleich ehrend für den Gefeierten wie für die Feiernden, eine in bescheidener Stille geübte, reine, treue und erfolgreiche Pflichterfüllung gewertet ist. Am 6. Mai 1884 waren es von seinen 32 Amtsjahren 25, dass unser Freund, damals ein Achtundfünfziger, seine

[15]) Rhein. Kurier No. 223. — [16]) Annal. 17, 42—55. — [17]) ib. 11—16. — [18]) ib. 16 bis 23. — [19]) ib. 23 f. — [20]) ib. 34, mit einer Tafel. — [21]) ib. 35—39. — [22]) ib. 39—41. — [23]) ib. 70—72. — [24]) ib. 106. — [25]) ib. 143—145. — [26]) ib. 146—148. — [27]) Annal. 18, 27. — [28]) ib. 54. — [29]) ib. 142. — [30]) ib. 143 f. — [31]) Rhein. Kurier 1883, No. 261.

Lehrthätigkeit dem Wiesbadener Gymnasium allein gewidmet hatte, und es ist wahrhaft herzerquickend, in den damaligen hiesigen Blättern zu lesen, wie man sich zum Dank für so viel empfangenen Segen beeiferte, dem Jubilare diesen Tag zu einem Lebensfeiertage zu gestalten. Schon am Morgen überraschten die Schüler der oberen Klassen des Gymnasiums den hochverehrten Lehrer mit Ueberreichung einer Sammlung künstlerischer Abbildungen athenischer Altertümer. Darauf begab sich eine Deputation der Lehrer der Anstalt in das Haus ihres Kollegen, um in einer Ansprache unter wärmsten Glückwünschen den Gefühlen treuer Liebe und innigster Hochachtung im Namen des Kollegiums Ausdruck zu geben und zu bleibender Erinnerung an den Ehrentag ein künstlerisch ausgestattetes Album mit den Photographien sämtlicher Kollegen, wie als Symbol seiner beglückten hohen Gymnasialmission einen prächtigen Hermeskopf und Ansichten seiner Wirkungsstätte, des Gymnasiums und der Stadt, deren beider Geschichtsschreiber er geworden, ihm darzubringen. Auch von vielen anderen Seiten flossen ihn in Briefen, Telegrammen, unter anderen einem lateinischen seines alten Freundes, des Gymnasialdirektors Bernhardt in Weilburg, im Namen der dortigen Anstalt, und Blumenspenden die Beweise dankbarer und pietätvoller Teilnahme an seinem gesegneten Lebenswerke zu. Am Nachmittage aber versammelten sich die älteren Schüler, Kollegen und Freunde des Gefeierten, 90 an der Zahl, im Saale des nun abgebrochenen Gasthofes „Zum Adler", um einige Stunden in zwangloser Freude mit ihm zusammen zu sein. Die Worte, die bei diesem Anlass gesprochen wurden, legen ein tief ergreifendes Zeugnis von dem ab, welch ein beseligender Lohn der Anerkennung, Dankbarkeit und Pietät der anspruchslosen Treue beschieden ist. Es wird wohl selten einem Gymnasialdirektor, wie dem damaligen Direktor Dr. Pähler, vergönnt gewesen sein, einen solchen aus dem Herzen gequollenen Hymnus auf einen seiner Lehrer auszubringen, wie den damals auf Otto, und es hat noch kein nassauischer Gymnasiallehrer erlebt, dass, wie es damals durch einen seiner ältesten Schüler, den jetzigen Geh. Sanitätsrat Dr. Arn. Pagenstecher, geschah, dem Jubilare unter den Worten des ehrenreichsten Dankes im Namen der Mitschüler die Spende einer Sammlung zu einer mit seinem Namen auf immer verbundenen Stiftung zu Zwecken der Anstalt zu Füssen gelegt wurde, damit auf alle Zeiten der Name „des milden und gerechten Lehrers" mit den Annalen der Anstalt verknüpft sei und die „Ottostiftung" noch in den fernsten Tagen dem befähigten, mittellosen Schüler der Oberklassen bezeuge, was er der Liebe und Pietät längst Verstorbener für ihren alten Lehrer verdanke. Und welch ein tiefempfundenes „Gaudeamus igitur" neben den zwei launigen deutschen Liedern hat die Muse des Professors Aug. Ammann bei dieser Gelegenheit dem geliebten Verwandten und Freunde erklingen lassen![32]) Und doch hat niemand diesen Tag

[32]) Es stehe hier zu beider Ehren:

Gaudeamus igitur
Hac solemni hora!
Iam replete vos Germano
Vino pocula Rhenano
Omnes sine mora!

Gaudeamus plurimum!
Namque celebramus
Excellentem professorem,
Rerum investigatorem,
Omnes quem amamus.

Ecce! quot discipuli
Omnium aetatum,
Post ludorum onera
Bonum eius opera
Nancti vitae statum.

[Fortsetzung umstehend!]

tiefer und reiner und damit seiner würdiger gefeiert, als der Gefeierte selbst. Das besagen die Worte, mit denen er die seines Direktors erwiderte und die wir darum gleich dem oben mitgeteilten curriculum vitae seiner Hand als treueste Selbstzeichnung seines Wesens seinem Gedächtnis nicht unterschlagen dürfen. Sie lauten: „Mit tiefbewegtem Herzen ergreife ich das Wort, um nächst Gott Ihnen, meine hochverehrten Herren, meinen innigen Dank auszusprechen für die hohe Ehre, welche Sie mir heute erweisen, die ich nicht erwartet, deren ich mich nicht für würdig gehalten habe. Denn, was ich gethan habe, hielt ich für ein einfaches Gebot der Pflicht und weiter keiner Erwähnung wert. Ich gestehe, dass ich immer und mit Freude täglich meinen Schulgang machte und sogar mit Interesse die lästige Korrektur besorgte. Aber was Sie mir heute bereitet haben, übersteigt das Mass dessen, was ich irgend erwarten oder hoffen konnte. Nehmen Sie dafür meinen herzlichen, innigen Dank. Doch möchte ich heute den Gedanken, der uns hier zusammengeführt hat, erweitern und sagen: Es ist nicht die Person, die Sie feiern, sondern es ist die Schule, der ich nun 25 meiner besten Jahre gewidmet habe. Es ist ein Fest der Schule, das sich nur an meine Person anlehnt. Denn alle, die wir hier versammelt sind, stehen mit dieser Schule in enger Beziehung, sei es als Lehrer oder als Freunde oder als ehemalige Schüler. Daher darf ich Sie unbedenklich auffordern, mit mir in den Wunsch einzustimmen, dass unsere Anstalt weiter und weiter blühen und gedeihen möge.“ Wie aber diese Worte den Menschen, so zeichnen die anderen, die wir deshalb ebenso mitteilen müssen, den Pädagogen Otto, wenn er nach dem Dank für die ihm gewidmete Stiftung, der Schüler gedenkend, den Trinkspruch ausbringt: „Wir Lehrer haben den Vorzug, dass wir mit der Jugend in fortwährender Berührung bleiben. Es kommen und gehen die Geschlechter derselben an uns vorüber, wir haben immer die gleichen frischen Gesichter vor uns und werden inmitten derselben alt, ohne es zu merken. Denn dieser beständige Verkehr mit der Jugend hält den, welcher sich für den Sinn und die Denkungsart derselben nicht verschliesst, selbst jugendlich. Mit jedem neuen Jahr fassen wir dieselbe Arbeit, weil die Schüler neue sind, mit gleichem Eifer und gleichem Interesse auf und unser grösster Lohn ist, wenn sie mit Eifer und Interesse, wie es gottlob bei den meisten der Fall ist, unserer Anweisung folgen.“ In wie reichem Masse aber die Ehre dieses Tages nicht ersessen, sondern voll verdient war, das hat Otto in der Folge damit er-

---

Quam obscurae ante hunc
Res Nassovienses!
Diligenter indagavit,
Curiose exploravit
Res Visibadenses.

Quid maiores egerint,
Bene illustravit;
Ubi domicilia
Fuerint, et balnea,
Clare demonstravit.

Vivat et familia
Cari praeceptoris!
Vivat uxor optima,
Tota gens egregia
Nostri professoris!

Vivat Otto, vigeat,
Diu sit in flore!
Quidquid iuvenes iuvat,
Diu porro doceat
Summo in honore!

wiesen, dass er nach wie vor der bescheidene Mann blieb, dessen Lippe nie eine Selbstüberhebung befleckt, ja niemals von eignem Verdienst geredet hat, wohl aber alle Zeit bereit war, anderer Verdienste anzuerkennen. Ebenso hat er, den niemals unedler Ehrgeiz gestachelt, sondern immer nur die einfache Pflicht trieb, nicht etwa von dem Erfolg berauscht, höheren Zielen zugestrebt, oder umgekehrt die Hände in den Schooss gelegt, sondern im altgewohnten gleichen Tempo weiter gearbeitet, so in der Schule, so auf litterarischem Gebiete.

Auf letzterem haben wir in diesem Jahre die Arbeit über „Ein Lied auf Graf Albrecht von Nassau“[33]) und drei Vorträge zu nennen, den ersten über „Bevölkerungszahlen im Mittelalter und Geschichte des Schützenhofbades zu Wiesbaden“[34]), den anderen über „Die Geschichte des Geschlechts und der Burg Eppstein“[35]) und den dritten über „Die Einführung des Gregorianischen Kalenders“.[36])

Dann aber geht, wie es scheint, zum erstenmale ein Jahr ganz leer aus und erst das Jahr 1886 bringt neben der gewohnten Vereinsgebietslitteratur[37]) und dicht hinter ihr „Das Weistum vom Lindauer Gericht“[38]), „Ort und Tag der Geburt des nassauischen Superintendenten J. D. K. Bickel“[39]), „Die ältesten Bürgermeisterrechnungen der Stadt Wiesbaden, ein Beitrag zur Geschichte der Stadt im Anfang des 16. Jahrhunderts, mit Nachtrag“[40]) und „Nekrolog des am 3. Juli 1885 verstorbenen Gymnasialdirektors a. D. Oberschulrat Dr. K. Schwarz“.[41]) Desgleichen hielt er in diesem Jahre Vorträge über Sickel's Arbeit betr. unbekannte Briefe Wallensteins, den Namen Biebrich, Arminius, die Lorelei und Johannes Hilchen.

Der 29. Januar des folgenden Jahres 1887 bezeichnet den Abschluss seiner 9jährigen Thätigkeit als Direktor des Vereins. Wird einmal die Geschichte der Konsuln dieser kleinen nassauischen Republik geschrieben, so wird man erfahren, mit welcher Summe von Arbeit, Mühen und leider auch Widrigkeiten das lange Konsulat Otto's belastet war, und wie letzterer trotz aller Einreden — Schreiber dieses entsinnt sich seiner Briefe darüber aus Miltenberg — Anlass wurden, die einem so friedfertigen und friedebedürftigen Gemüte, wie dem Otto's, zu schwer gewordene Last von den Schultern zu nehmen, von der sie nur der Tod hätte befreien sollen. Denn Otto war bis dahin unstreitig der berufenste Direktor des Vereins gewesen, da er seiner wissenschaftlichen Bedeutung nach der fachmännischste war und sein Bestreben unablässig dahin ging, den Verein dem wissenschaftlichen Berufe zuzuführen, den sein Name bedingt.

Trotz seines Rücktritts vom Direktorat ist er gleichwohl noch ein treues Mitglied des Vereins geblieben, wenn auch, wie wir wissen, die widerfahrene Unbill zwei Jahre lang in ihm nachgezittert hat. Das erhellt aus seinen Veröffentlichungen im Vereinsorgan vom Jahre 1889 ab, die sogleich in letzterem neben dem Litteraturbericht „Karl Hartwig Gregor von Meusebach, Lebens-

---

[33]) Annal. 18, 267—272. — [34]) Rhein. Kurier 1884, No. 58. — [35]) ib. No. 146. — [36]) ib. No. 268. — [37]) Annal. 19, 1—13. — [38]) ib. 39—58. — [39]) ib. 54. — [40]) ib. 76—104 u. 188. — [41]) ib. 219—224.

nachrichten, von Dr. K. Schwarz für die Annalen bearbeitet"[42]), „Das Chronogramm auf das Jahr des grossen Brandes von Wiesbaden"[43]), „Wiesbaden im Sommer des Jahres 1796 nach den Aufzeichnungen des Wilh. Lautz"[44]) und den vorläufigen „Nachruf für den Obermedizinalrat Dr. K. Reuter"[45]) darbieten.

Ihnen folgen 1890 die Fortsetzung der Lebensnachrichten über von Meusebach[46]) und der Nekrolog des „Dr. Karl Reuter"[47]) samt der Vereinsgebietslitteratur. Wir finden aber auch zum erstenmale im „Evangelischen Gemeindeblatt" zu dieser Zeit eine Arbeit von ihm, dorthin wie manche andere später abgegeben, weil es so seinem rücksichtsvollen Sinn entsprechend erschien gegenüber den nicht konfessionellen Annalen. Sie betitelt sich: „Die Einführung der Reformation in der Stadt Wiesbaden".[48]) Ihr schliessen sich ebendort 1891 an: „Die Jesuiten in der Grafschaft Wiesbaden"[49]), „Die Reformierten zu Wiesbaden"[50]), „Vertriebene Salzburger in Wiesbaden"[51]) und „Graf Johann von Nassau".[52]) In den Annalen dieses Jahres aber finden sich die zahlreichen folgenden vor: „Friedrich von Reiffenberg 1515—1595"[53]), „Aus dem Stammbuch des Georg Birckell"[54]), „Felix Mendelssohn-Bartholdy's Lied: «Des Jägers Abschied«"[55]), „Wallensteins Briefe an den Grafen Johann den Jüngeren von Nassau-Siegen"[56]), „Ein Reim Hellmunds auf sich selbst"[57]), „Die Juden zu Wiesbaden"[58]) und „Zwei Todesurteile des Schöffengerichtes zu Wiesbaden"[59]) samt der Vereinsgebietslitteratur.

Nicht minder fruchtbar erwies sich das Jahr 1892. Da sind es in erster Reihe die Aufsätze im „Evangelischen Gemeindeblatt": „Die ältesten Spuren des Christentums in Nassau"[60]), „Die Visitationen der nassauischen Kirchen des Erzbistums Mainz"[61]), denen sich in der „Zeitschrift für Kirchengeschichte" die „Berichte über die Visitationen der nassauischen Kirchen des Mainzer Sprengels in den Jahren 1548—1550"[62]) gesellen, und „Ketzergerichte und Staat".[63]) Hierzu kommen in den Annalen: „Johann Hilchen von Lorch"[64]), „Konrad Oerlin von Wiesbaden"[65]), „Fürst Karl Wilhelm von Nassau-Idstein"[66]), „Johann Konrad von Selbach" nebst Anhängen[67]), „Das alte Wiesbaden" und „Grabschrift des Gustav Ernst von Seydlitz zu Nastätten".[68])

Nun tritt eine zweijährige Pause in den Veröffentlichungen des unerschöpflich Scheinenden ein, die indes keine Ruhepause im Weiterarbeiten bedeutet, sondern nur die Vorbereitung zu grösseren Darbietungen ist, wie sich zeigen wird. In diese Zeit fällt aber der schwerwiegende Entschluss, von seinem Schulamte zurückzutreten. Wie langen inneren Kampf dieser gekostet hat, wissen ausser seinem Hause die nächsten Freunde und werden alle die verständlich finden, die begreifen, was es heisst, einen Lebensberuf aufzugeben, an dem man mit allen Fasern seines Daseins gehangen hat, wie er, der seine

---

[42]) Annal. 21, 43—75. — [43]) ib. 76. — [44]) ib. 77—106. — [45]) ib. 288. — [46]) Annal. 22, 1—14. — [47]) ib. 139—145. — [48]) Jahrg. 10, No. 40, 41. — [49]) Jahrg. 11, No. 5, 6, 12. — [50]) ib. No. 17. — [51]) ib. No. 18—21. — [52]) ib. No. 30—33. — [53]) 23, 1—39. — [54]) ib. 90. — [55]) ib. 104. — [56]) ib. 107—113. — [57]) ib. 114. — [58]) ib. 129—148. — [59]) ib. 154. — [60]) Jahrgang 12, No. 197. — [61]) ib. No. 47—50. — [62]) 15, 3, 427—436. — [63]) Jahrg. 12, No. 13. — [64]) 24, 1—19. — [65]) ib. 23. — [66]) ib. 24. — [67]) ib. 85—95. — [68]) ib. 248—253.

Liebe zum Lehramte nicht nur erst in seinem curriculum vitae so schön bekannt hat, sondern, wie die Familientradition weiss, schon als kleiner Dorfschüler Brandoberndorfs die Bemerkung machte: „Ich will auch Lehrer werden, aber ein anderer als der Herr Kirsch", sein damaliger erster Volksschullehrer. Es war nicht die Lust nach Freiheit von den langen Fesseln des plagereichen Schulhaltens, sondern, was ihn allerwege geleitet hat, sein tiefes Pflichtgefühl, was ihn zum Entsagen zwang, dasselbe, das ihn in den letzten Jahren sich hatte beugen lassen unter die neue Gymnasialordnung, obgleich sie nicht nur seiner altgewohnten Lehrweise Abbruch that, sondern ihm auch, wie uns Alten allen, als eine Gefahr für die Zukunft unserer gelehrten Bildung erschien. Er glaubte seines schwieriger gewordenen Gehörs wegen, das er, wie wir zufällig fanden, mit mehreren Vorfahren teilte, nicht mehr im stande zu sein, seiner Schulaufgabe voll zu genügen und reichte endlich sein Gesuch um Entlassung ein, dem, da er ohnedies das vorschriftsmässige 65. Pensionslebensjahr bereits überschritten hatte, am 30. November 1893 so ehrenvoll vom Königl. Provinzial-Schulkollegium in Kassel willfahrt wurde, dass wir uns nicht entbrechen können, den entsprechenden Wortlaut der Antwort hier wiederzugeben. Es heisst nach dem vorangeschickten Formellen: „Zugleich nehmen wir gerne Veranlassung, Ihnen für die langjährigen, hingebenden, treuen und erfolgreichen Dienste, die Sie dem dortigen Gymnasium geleistet haben, unseren besonderen Dank und unsere warme Anerkennung auszusprechen. Dem unterzeichneten Vorsitzenden des Provinzial-Schulkollegiums gereicht es zu ganz besonderer Freude, dass es ihm vergönnt ist, seinem in treuer, dankbarer Erinnerung hochverehrten Lehrer diesen Dank und diese Anerkennung übermitteln zu dürfen." Dieser Unterzeichnete aber ist kein Geringerer, als Se. Exzellenz der ehemalige Oberpräsident Magdeburg, der Stolz unserer nassauischen Heimat. Und doch konnte 1894, Otto selber, wie wir wissen, befremdlich, die Entlassung eines so hervorragenden Lehrers im Programm eines Gymnasiums unerwähnt bleiben, das 10 Jahre zuvor sein 25jähriges Jubiläum mit solcher Begeisterung gefeiert hatte, das durch seinen Direktor die Ottostiftung verwaltet und in seiner „Bibliotheca pauperum", wie wir hier einschieben wollen, das Andenken an ihren menschenfreundlichen Gründer Otto bewahrt, und das alles, während dem Scheidenden nicht bloss die hiesigen Tagesblätter, sondern selbst die „Kölnische Zeitung" warme Nachrufe widmeten. Die Verleihung des Ranges der Räte 4. Klasse kurz zuvor und des Roten Adlerordens der gleichen Klasse kurz darnach erwähnen wir nur nebenbei, während wir es als eine ungleich höhere Ehre erachten, dass ihm 1894 die Leitung der damals sich bildenden historischen Sektion des Vereins, der 1897 der Vorsitz in der aus ihr entstandenen historischen Kommission für Nassau folgte, übertragen und er im gleichen Jahre 1894 in dankbarer Anerkennung seiner grossen Verdienste um den Verein und die nassauische Lokalgeschichtschreibung, wie bereits bemerkt, zum Ehrenmitglied ernannt wurde. Lange zuvor, wir wissen nicht mehr den Zeitpunkt, war aber schon die Ernennung zum Mitgliede der „Gesellschaft für rheinische Geschichtskunde" erfolgt. Unerklärlicherweise hat ihn Kürschners „Deutscher Litteraturkalender", der ihn eine zeit-

lang verzeichnet hatte, trotz unserer jährlichen Proteste später fallen gelassen.

Im Jahre 1895 aber erfuhr man, was den vom Amte Zurückgetretenen so schweigsam gemacht hatte. Es waren die umfänglichen Vorarbeiten zu seiner jetzt erscheinenden grösseren Schrift „Goethe in Nassau“.[69]) Die Anregung zu ihr hatte dem in die Wiesbadenforschung nun einmal Eingeschworenen ohne Frage der Aufenthalt Goethes in Wiesbaden gegeben. Wie die Geschichte unserer Stadt in grösserem oder geringerem Grade den Ausgangspunkt für alle seine geschichtlichen Arbeiten abgab, so war von Wiesbaden auch hier nur ein Schritt auf Nassau. Stand bei ihm dazu Goethe, wie Homer bei den Griechen, im Mittelpunkte der Verehrung, der er durch immer neue Lektüre seiner Werke stetige Nahrung gab, so war auch der Schritt zum nassauischen Eustathios vorgezeichnet und der Wettbewerb mit dem Alexandrinismus der Goetheforscher, so manche Widerrede er darüber auch von Freunden hören musste, um so näher gelegt, als er in echt philologischer Gleichgestimmtheit zu ihm aufschaute und ein geborener Scholiast, dem eigenen Triebe nur das Wort geben musste. Die Schrift, an der des Verfassers Herz bis zuletzt hing, ist in ihrer Weise eine geradezu klassisches Muster von unverdrossenstem Fleisse und findigstem Spürsinn für ihren Gegenstand und ehrt ihn als Denkmal treuester Pietät für seinen Lieblingsdichter. Noch sein durchschossenes Handexemplar legt Zeugnis davon ab, wie er einer völlig abgegrasten Weide noch immer eine ganze Zahl stehen gebliebener Gräslein abzugewinnen weiss. Ein „totus in illis“ ist auch ein Ruhmestitel und kein kleiner. Gleichzeitig erscheint noch, ebenso an Wiesbaden anknüpfend, in den „Hessischen Quartalblättern“ ein Aufsatz: „Der Pfarrer Wolff zu Friedberg 1545—1548“.[70])

Denselben unvergleichlichen Bienenfleiss, wie „Goethe in Nassau“, bekundet 1896 die erste Abteilung seiner „Nassauischen Studenten auf Universitäten des Mittelalters“[71]), die auf Grund unserer obengedachten Vorarbeiten von langer Hand vorbereitet, nach sorgfältigster Durchmusterung aller einschlagenden Universitätsmatrikeln, jeden Studenten nicht bloss nennt, sondern auch bis in das fernste erreichbare Notizchen über sein ferneres Leben verfolgt, eine geradezu staunenswerte Leistung, die in seinem Handexemplare noch eine ganze Reihe von Zusätzen aufweist und die in ihrer jetzt erscheinenden zweiten Abteilung diesen Eindruck nicht unwesentlich verstärkt, aber freilich das vermissen lässt, was wir ihm bei der Uebergabe unserer Anfänge ans Herz gelegt hatten und was allein einen solchen Fleiss verdient, den kulturgeschichtlichen Nachweis über den in diesen Studenten nicht bloss vertretenen nassauischen Bildungstrieb, sondern auch und vor allem den durch sie Nassau zugeflossenen Geist aus dem der verschiedenen Universitäten. Dadurch würde unser dermaliger Bildungsstand wirksam erklärt und unter anderem anschaulich gemacht werden, wie dieses kleine Land — wir zählten sie einmal mit dem Freunde zusammen — nicht weniger als etwa 25 wissenschaftliche Vertreter auf deutschen Universitäten besitzt, dessen zu geschweigen, was dieser zugeflossene Geist an Bildungs-

[69]) Annal. 27, 53—188. — [70]) 1895, 669—671. — [71]) Annal. 28, 97—154.

elementen in langen Jahrhunderten in Staat, Kirche und Schule geworfen hat. Hier ist die erste Konstitution, zuerst die Union und die Simultanschule erstanden, entsprechend dem, dass, wie wir in diesen Blättern 1892 zu erweisen versuchten, hier auf nassauischem Boden, ein Unikum in der Kirchengeschichte, einst ein Sühnekloster auf dem Grabe eines Gebannten stand. Auf der von Otto geschaffenen, ausgesucht vortrefflichen Unterlage kann nunmehr aber das Versäumte, besser das, wie wir gleich sehen werden, unserem Freunde Unmögliche, nachgeholt werden. Die rechte jugendliche Kraft dazu wird sich schon finden, die wie der wunderbare Frenssen auf seinem Gebiete ein echtestes Kind der Heimat in ihrer Seele liest und das ihr Zugeraunte von fremd her mit stillem Fleiss zu ermitteln weiss, ein treuer Otto, nur mit anderen Augen. Doch vergessen wir uns nicht, sondern melden wir, dass dieser grösseren und grossen Arbeit unseres Freundes noch im gleichen Jahre die kleinere über „Zwei Eberbacher Inschriften“[72]) und die Vorträge in der historischen Sektion des Vereins gefolgt sind über „Den Besuch der Universität Bologna durch Scholaren aus dem Gebiete des vormaligen Herzogtums Nassau“, über „den Geheimschreiber Karls V. Alexander von Schweiss aus Herborn“, über „Das Buch des Wilh. Triphyllodaenus“ und über „Erklärungen der Namen Seeroben, Kohlkorb und Leberberg“.

Da wir dem Unermüdlichen seiner Zeit nicht vergeblich das Material aus der Miltenberger Sammlung angetragen hatten, so erscheint 1897 seine Abhandlung über „A. F. Hofmann, Präsident des rheinisch-deutschen Nationalkonvents in Mainz, seine Sendung nach England in den Jahren 1793, 1794, 1795 nebst einigen anderen Nachrichten über sein Leben“[73]), abermals ein beredtes Zeugnis von der gründlichen Beleuchtungsart des Verfassers für jeden Gegenstand, der in seinen Gesichtskreis fiel, aber auch hier wieder nicht die volle Erfüllung des von uns Gewünschten. Wir hatten in Anknüpfung hieran um die Entwickelung des revolutionären Gedankens auf nassauischem Boden bis zum Jahre 1830 gebeten. Auch das wird man wohl einmal nachholen. Otto aber hielt im gleichen Jahre noch Vorträge über „Die Freimaurer in Nassau im 18. Jahrhundert und den Freimaurerkonvent zu Wiesbaden 1796“ und „Das älteste Einhorn in Wiesbaden“.[74])

Die beiden nächsten Jahre 1898 und 1899 zeitigen das Lieblingskind seiner Forschung: „Die Clarenthaler Studien“[75]), eine Arbeit von um so höherem Verdienste, je spärlicher die Quellen zu ihr fliessen und mit je peinlicherem Fleisse die geflossenen ausgebeutet erscheinen, deren Schluss aber, dass wir vorgreifen, das „Nekrologium des Klosters Clarenthal bei Wiesbaden“[76]), den Gipfel dieses Verdienstes bedeutet, da wohl selten, mit Ausnahme der bedeutenderen, ein so bescheidenes Klosterbuch, wie dieses, die Ehre einer solchen bis in die kleinsten Teile und Teilchen liebevollen, geradezu auspressenden gelehrten Bearbeitung genossen hat, dass das Ganze eine gelehrte Filigranarbeit ersten Ranges genannt werden darf, nur dass auch hier wiederum der Mangel der Verfolgung des kulturhistorischen Interesses zu beklagen bleibt.

[72]) ib. 296—298. — [73]) Annal. 29, 77—92. — [74]) Mitteil. d. Ver. 1898, 72—74, 103—106. — [75]) 29, 2, 172—201 u. 30, 1—54. — [76]) Wiesbaden, Bergmann 1901, Veröffentlichungen der hist. Kommission f. Nassau, III.

Damit ist aber die Summe dieses Riesenfleises in der gleichen Zeit nicht erschöpft. Wir treffen 1898 noch auf die kleinere Arbeit: „Die Zerstörung der Stadt Wiesbaden im Jahre 1242“[77]), der gleichzeitig „Wiesbaden eine königliche Stadt im Jahre 1241“[78]), „Goethe und der Verein für nassauische Altertumskunde und Geschichtsforschung“[79]) und „Zur Geschichte des Grafen Johann von Nassau-Idstein und Wiesbaden“[80]) folgen. Dagegen hat das Jahr 1899 nur drei kleinere Abhandlungen aufzuweisen: „Die Wellritz, ihr Name und ihre Benutzung durch Bürger und Adel im 14. Jahrhundert“[81]), „Mitteilungen aus dem Stammbuch des J. A. Ritzhaub“[82]) und „Friedrich von Reiffenberg auf der Universität zu Wittenberg“.[83])

Dafür bringt das Jahr 1900 seine letzte grössere Schrift als zweite der „Veröffentlichungen der historischen Kommission für Nassau“ und erste der „Quellenschriften zur nassauischen Rechts- und Verfassungsgeschichte“: „Das älteste Gerichtsbuch der Stadt Wiesbaden“.[84]) Ein Pendant zu dem soviel älteren „Merkerbuch“ erfährt dieses eigentliche und darum älteste Stadtgerichtsbuch von 1554—60 seine sorgfältige, wo es not thut, mit Anmerkungen versehene Wiedergabe. Zu seinem Verständnis aber ist ihm eine eingehende „Historische und rechtsgeschichtliche Einleitung“ vorausgeschickt, die fast die Hälfte des Ganzen ausmacht und in gewohnter meisterhafter Sachkunde nichts zur Erläuterung dieses volkstümlichen Gerichtsbuches vermissen lässt. Ebenso aber zeigen „Die Namen und Lage von Wiesbadener Oertlichkeiten“[85]), „Der Name Heil (Heyl) zu Wiesbaden im 16. Jahrhundert“[86]) und „Nachträge zu Goethe in Nassau“[87]) die nimmersatte Lust des Verfassers an seiner lokalgeschichtlichen Aufgabe.

Dasselbe wiederholt sich noch im Jahre 1901 in dem „Verzeichnis der Güter des Klosters Eberbach im Rheingau in der Feldmark zu Wiesbaden im Anfang des 14. Jahrhunderts„[88]), „Den Grenzbegängen der Stadt Wiesbaden“[89]), den „Stammbuchversen schweizerischer Pilgerfahrer“[90]) und der „Gräfin Margarethe von Nassau-Idstein und die Stadt Wiesbaden“.[91]) Selbst das verhängnisvolle Jahr 1902 hat noch zwei, freilich früher vorbereitete Arbeiten seines Fleisses aufzuweisen: „Die Kreuzfahrer aus dem Gebiete des späteren Herzogtums Nassau“[92]) und „Zinsregister der Mauritiuskirche zu Wiesbaden“.[93])

Dann aber entfiel für immer die Feder dieser nimmermüden Hand, die nicht bloss das hier Genannte alles geschrieben, sondern neben zahlreichen kleineren Rezensionen und Mitteilungen an die Tagesblätter noch unzählige ungedruckte Sammlungen ihres unbezeichenbaren Fleisses hinterlässt, darunter noch ein druckfertiges Manuskript, die mit unsäglicher Liebe und sicherem Wissen erläuterte, ausführliche Selbstbiographie Kindlingers, die wir ihm seiner Zeit von Miltenberg aus zur Veröffentlichung übergeben hatten und die bis heute noch keinen Verleger hat finden wollen trotz aller Bemühung.

---

[77]) Mitteil. 1898, 118—121. — [78]) Annal. 29, 2, 222—224. — [79]) Mitteil. 1898/99, 25 f. — [80]) Mitteil. 58—60 — [81]) Annal. 30, 131—142. — [82]) Mitteil. 24—30. — [83]) ib. 117 f. — [84]) Wiesbaden, Bergmann 1900, 116 S. gr. 8°. — [85]) Annal. 31, 2, 193—202. — [86]) Mitteil. 1899/1900, 32—34. — [87]) ib. 87—89. — [88]) Annal. 32, 105—121. — [89]) Mitteil. 1901/02, 24—29. — [90]) ib. 77—81. — [91]) ib. 77—81. — [92]) Mitteil. 1902/03, 22—25. — [93]) ib. 74—82.

Man begreift, was es bedeutet, dass einem Manne von dieser das gewöhnliche Maass weit übersteigenden und fast überfruchtbaren Geistesthätigkeit beinahe ein volles Jahr vor seinem letzten Hauch Feierabend geboten ward von jener Alterserkrankung der Gehirngefässe, die bereits im Sommer 1901 schon mit Schwächeerscheinungen in den Beinen und weiterhin leichten Schlaganfällen begonnen hatte. Wenn ihm auch glücklicherweise eigentliche körperliche Schmerzempfindungen erspart bleiben durften, dieser tägliche stereotype Wechsel zwischen Bett und Sessel, den im Anfange nur unterstützte Gehversuche unterbrachen, aber ausser der Pfeife keine gewohnte Beschäftigung, nicht einmal das Selberlesen, mildern konnte und durfte, war kaum mindere Tortur; und hat der Teure seinen Tod schon lang stille vorausgeahnt, als er einst auf einem Spaziergange dem Freunde unerwartet die Sorge für seine nunmehrige Witwe ans Herz legte, so hat er diesen langsamen Tod nicht weniger mit vollem Bewusstsein durchkostet, bis ihm den allerletzten Kampf ein gnädiges Geschick mit sanftem Schlag verhüllte und er in der letzten langen, langen Sterbenacht, die müde Hand in der treuen der greisen Gattin, entschlief. Aber hat er auch manchmal in diesem langen Todesjahr der menschlichen Schwachheit seinen Zoll gebracht und das Ende früher gewünscht, er hat mit stillem, tapferen Mute ausgehalten und den Seinen und seinen Freunden wird gerade dieses Jahr unvergesslich bleiben, das so hohe, schmerzliche Forderungen an ihr Mitgefühl stellte und ihnen doch so reiche Aeusserungen seiner reichsten Liebe und Treue brachte, das neben dem herzerquickendsten Lachen — er lachte einem ja immer das Herz auf — den Stoff zu den ernstesten, alles Endliche hinter sich lassenden, sich in die Ewigkeit tauchenden Gesprächen bot. So hat er geendet, wie er gelebt, still und treu, ein Friedereicher, wie ihn sein Vorname Friedrich nicht besser hätte benennen können, früh 6½ Uhr am 27. Dez. 1902.

Vergegenwärtigen wir uns hiernach, mit welchen Geistesgaben dies lange Leben so übertreu gewuchert hat, so kann es dem Entschlafenen keinen Abbruch thun, wenn wir ihn nicht den genialen Geistern zugesellen. Dagegen würde er selber am ersten protestieren und nicht aus Bescheidenheit, sondern in voller Selbsterkenntnis. Ihm war vielmehr nur ein reiches Mittelmass des Geistes zugefallen, ein Geist, der scharf, klar und zumeist schnell die Dinge erfasste, ohne darum zur Schärfe und Helle der Kritik im Vollsinn des Wortes befähigt zu sein. Daran hinderte ihn die Eigenschaft seines Geistes, dass er ein durchaus nüchterner, fast hausbackener war, der jeglicher Phantasie ledig ging, ja dieser ausgesprochenermaassen so abhold war, wie der Sentimentalität des Gefühls, damit aber die Gabe entbehrte, die selbst der schärfste Verstand bedarf, um ihn zur schnellen und sicheren Kombination der Begriffe zu befähigen und ihm, wo es angezeigt ist, die für die Wissenschaft unentbehrliche Hypothese einzugeben. Eben deshalb war seinem Wesen auch der herzgeborene Humor und das funkelnde Geisteskind, der Witz, selbst das Wortspiel fremd, wenn er auch auf beide mit Freuden einzugehen verstand und damit ohne Wissen und Wollen der Phantasie, ihrer Mutter, Recht werden liess. Dafür entschädigte Otto in gewissem Sinne eine Gabe in reichstem Maasse, ohne die ein Gelehrter ohnehin undenkbar ist, ein wunderbares starkes und treues Ge-

dächtnis, das, wie wir bezeugen können, selbst bis in seine letzten Tage hinein seine Dienste nicht versagte, wenn auch das Auffassen ein schwereres geworden war. Nur durch es hat sich bei ihm ein Wissen aufhäufen können, das man mit einer ganzen Bibliothek vergleichen kann und dessen Verlust dem Untergang einer solchen gleichkommt und in gewisser Weise ebenso unersetzbar ist, wie deren Handschriften, Inkunabeln und sonstige Kimelien, da erworbenes Wissen als kombiniertes und verarbeitetes in keinem Buche steht, sondern Einzeleigentum ist. Und es war hier nicht das ungefähre, das verschwommene Behalten, sondern das fast verbotenus-Bewahren, das sichere einzelne Wort, die Zahl, die Stunde, der Tag, das Jahr, die genauen Einzelumstände, die Buchseite, vor allem die Anekdote, das kleine Ding.

Das alles aber sind ererbte, durch die Lebensumstände zur Erscheinung getriebene Anlagen. Der Mensch ist das Kind seiner Familie und seiner Heimat. Die Wiege der Familie Otto aber stand, wie der von diesem ihrem grössten Sohne mit grosser Umsicht und Liebe aufgestellte, bis ans Ende des 16. Jahrhunderts zurückgeführte, vor uns liegende Stammbaum darthut, im Usingerlande, wo die Ahnherren in Mauloff, Riedelbach und Altweilnau in den ersten drei Generationen Bauern waren, die ein Küfer dazu mit 4 Generationen Landpfarrern verband, nahe versippt, dass wir dies besonders betonen mit der ebenfalls von dort stammenden, nachher hessischen Familie Wenck, die in ihrem „hochfürstlichen Hessen-Darmstädtischen Konsistorialrat, Direktor des fürstlichen Pädagogs, Historiographen und Hofbibliothekar", Helferich Bernhard Wenck, dem Verfasser der 4 bändigen „Hessischen Landesgeschichte", zugleich den geistigen Ahnherrn unseres nassauischen Historiographen Otto besass. Ebenso sind die Ahnen Rhod von mütterlicher Seite her seit undenklichen Zeiten Landpfarrer gewesen. Dazu ist Otto, wie wir sahen, auf dem Lande aufgewachsen und erst als Mann zur grösseren Stadt gekommen. Kein Wunder, dass dies alles den Geist, wie selbst den kurzgedrungenen Körper samt dem der Stadtform fremden, ungelenken Benehmen gestalten half. Hier ist der nüchterne Geist daheim und die Phantasie ein um so seltenerer Gast, als, wie wir uns sagen liessen, Brandoberndorf in reizloser Umgebung liegt, was die noch jüngst von uns gehörte Schulanekdote verbürgt, nach der ein dortiger Bauernknabe bei der Katechese über „Gott hat alles gut gemacht" bemerkte: „aber nicht in Brandoberndorf, Espa und Weiperfelden". Die völlige Abgezogenheit von der grossen, flutenden Welt schärft den Blick für die kleinen Dinge und erzeugt jenen hausbackenen Rationalismus, dem in seiner theologischen Gestalt überdies mindestens drei Generationen vor unserem Otto notorisch ergeben waren und der nichts mehr von der Orthodoxie seines nächsten Vorgängers verstand, wenn da so treuherzig noch 1741 von Johann Konrad Otto gemeldet wird: „Seine Eltern haben ihn bei Erinnerung seiner sündlichen Geburth dem Bad der Wiedergeburth in der heiligen Tauff den 2. August des besagten Jahres (1713) vortragen und Gottes Bund einverleiben lassen". Wie aber dem nüchternen Verstand dieses Rationalismus das biblische Wunder zerrann, so auch die Wunder der Phantasie. Selbst die grossen, von der Phantasie beschwingten Ideen fanden keinen Raum bei ihm. Das alles hat

seine deutlichen Spuren bei unserem Freunde hinterlassen. Unter den uns zur Verfügung gestellten Aufzeichnungen Otto s in das Album der Frau Luise Fürstenrath vom 16. Februar 1890 findet sich beispielsweise die bezeichnende Antwort auf die Frage: Lieben sie das Ideale oder Reale? „das Reale, das dem Idealen am nächsten kommt". Wie er deshalb jeder poetischen Anlage ermangelt und wie ihm selbst die Kunst in allen ihren Gattungen nach eben diesen Aufzeichnungen nur die Aufgabe hat, „über die Mühen des Lebens emporzuheben", so ist ihm auch das Wunderland der Mythologie verschlossen geblieben. Zu genau durch seine philologischen Studien mit den Ergebnissen der modernen mythologischen Forschung bekannt, konnte er sich natürlich nicht mehr mit ihr durch den altrationalistischen Euhemerismus abfinden, aber eben deswegen blieb sie ihm bei aller genauen Kenntnis von ihr ein unnahbares Gebiet, das er höchstens als Erklärer der griechischen und römischen Klassiker in der Schule berührte. Es ist das wohl niemand näher getreten als dem Verfasser dieser Zeilen zu der Zeit, wo er mit dem Freunde 1899 die Korrekturbogen seines Buches: „Die Quelle der kanonischen Kindheitsgeschichte Jesus" las. Otto war einverstanden bis zum beschämenden Lobe mit dem philologischen Teile und billigte unsere wissenschaftliche Methode, deren mühsame Erwerbung wir zu einem guten Teile dem Beispiele und der Anregung des Freundes verdanken, aber er fand keinen Geschmack an der egyptischen Mythologie des Endes und erklärte sich für absolut inkompetent zu ihrer Beurteilung, so viel auch der Verfasser zu deren Begründung und Verständnis redete. Freilich wirkte bei seiner konservativen Art auch die Angst mit wegen der aus dem Buche sich ergebenden Schlüsse für das Dogma, so fern er auch diesem sonst gegenüberstand.

Aber es ist noch eine andere Eigentümlichkeit, die das Aufgewachsensein auf dem Lande dem Geiste Otto's verlieh. Stadtkinder verlieren schon früh, wie der Kiesel im Strom, im mannigfaltigen Verkehr mit so vielen anderen ihre geistigen Ecken und lernen spielend eingehen auf die Gedanken anderer. Nicht so er. Die ländliche Abgeschlossenheit, auch die des Pfarrhauses, erzog schon früh den selbstgewachsenen Sondermenschen, nicht Sonderling, der, was er einmal geworden, bis ans Ende unverbrüchlich blieb, der seine einmal gewonnene Ueberzeugung zwar nie schroff, aber mit hartnäckiger Festigkeit allen Einreden zum Trotz beibehielt, wie er dann nach einem heftigen gelehrten Streite — es war über die Etymologie von Uffhoben und Seeroben — uns so ergötzlich zurief: „Sie haben recht, ich habe aber auch recht". So suchten wir ein anderes Mal vergeblich das der Neuzeit geläufige Gesetz der sittlichen Vererbung und des Atavismus zu vertreten, er blieb bei dem altrationalistischen Grundsatz von der Selbstschuld, wobei freilich seine Abscheu und sein Unvermögen gegenüber jedem mystischen Hintergrunde, wie bei der Mythologie und überhaupt seine Ideenscheu mitspielten. Gewöhnlich gibt man zwar ein solches Verhalten dem Lehrer und Pfarrer schuld, weil sie unwidersprochen lehren. Hier aber hat es sicher den genannten Grund, da es vor aller Lehrthätigkeit auftrat und schon die Wahl des Studiums nicht bloss, sondern die Richtung auf das Reale in ihm bestimmte. Es ist vollauf berechtigt, wenn der Verfasser des jovialen und doch so herzwarmen Nachrufs

im „Rheinischen Kurier“[94]) ihn zu einem „nassauischen Original“ macht. Kann man in heutiger Zeit, wie ein umlaufendes Bonmot sagt, nur noch Original sein, wenn man sich natürlich gibt, so hat Otto dies unbewusst sich selber zum Ruhm ausgiebig erfüllt und selbst der namentlich in der Schule ihm geläufige Gebrauch der Provinzialismen bezeugen nur die Urwüchsigkeit dieses seltenen Originals, denn es sind die echten Eierschalen der Heimat, und sie unterscheiden sich, mit Fritz Reuter zu reden, nicht unwesentlich von dem Messingisch der älteren Generation der gebildeten Nassauer, das auch noch den älteren heimischen Gymnasiallehrern eigen war. Sein von dem eben genannten Verfasser beispielsweise hervorgehobenes „setzen“ oder wohl richtiger, „setze sich so“, wie das ihm ebenso bräuchliche „zu“ statt „in“ der Ortsbezeichnung sind sicher Usinger, jedenfalls ländlicher Provenienz und haben manchmal unter uns zum Streit über diese unerlaubte grammatische Inversion und die unbefugte Präpositionsverwechselung geführt, zum gegenseitigen Vergnügen freilich erfolglos. Dieser Provinzialismus aber ist im Grunde der sicherste Stempel der geistigen Mitgift aus Familie und Heimat.

Solche geistige Mitgift aber in ihrer Gesamtheit — damit gehen wir einen Schritt weiter — zu dem organischen Ganzen zu gestalten, wie es bei Otto in solcher wie gewachsenen Ursprünglichkeit so prunklos und doch so ehrfurchtgebietend und zugleich so herzgewinnend zur Anschauung kam, ist die Aufgabe des Charakters, des sittlichen Faktors im Menschen, seine eigenste That, die selber freilich wieder Auswirkung der Anlage und der auf sie geübten Einflüsse ist. Auch hier sind die Anfänge in dem von der Abstammung, der Umgebung und der Zeit bedingten Elternhause zu suchen und Otto gibt uns selber davon einen Begriff, wenn er so schön in seinem curriculum vitae berichtet: „Naturae autem convenientem et simplicem vivendi modum et rationem optimam rati, ut talis fierem, qui paucis contentus non magis sumptus indigerem magni, quam qualemcunque sors mihi obtulisset vitae condicionem, et ferre possem et lubenter ferrem, parentes curabant“. Diese Gewöhnung zur naturgemässen Einfachheit der Lebensführung bildet eine der Grundlagen in dem Charakter Otto's, die in seiner lebenslänglichen Anspruchs- und Bedürfnislosigkeit zu Tage trat.

Hierzu aber tritt die edelste Gabe des alten Rationalismus, die in dem unerbittlichen kategorischen Imperativ Kants ihren vollendetsten Ausdruck gefunden hat, das strenge Pflichtgefühl, und auch dessen als eines Erbes war sich der Verewigte bewusst, als er uns einmal in rührender Pietät von der seitlebens hochverehrten Mutter erzählte, wie sie ihm, dem Knaben, zugeredet habe: „aber Friedrich, das muss man doch“. Er selbst hat deshalb in jenen Aufzeichnungen sein Hauptbestreben als „Gewissenhaftigkeit in Pflichterfüllung“ bezeichnet. Er wusste darum unser Glück nur „Zufriedenheit“, während das Unglück ihm „getäuschte Hoffnung“ ist, er wünscht sich zu leben „wo er ungestört seinen Beschäftigungen obliegen kann“ und begehrt nur eins sehnlich, wie ihm so herrlich widerfahren ist, „nach glücklichem Leben ruhig zu sterben“.

[94]) vom 14. Januar 1906.

Dem gesellt sich aber das schwerwiegende andere, wovon ebenfalls sein ganzes Leben die leuchtende Probe ist, dass er in jenen Aufzeichnungen als unerlässliche Eigenschaft des Mannes „Wahrhaftigkeit im Reden und Thun" nennt, ganz wie er es seinen Eltern abgesehen. Kein Wunder, dass diese strengen Tugenden eines edlen Rationalismus unsern Otto zu dem „integer vitae scelerisque purus" gemacht haben, aber frei von jeglichem Tugendstolz und Pharisäismus. Denn er ist zugleich bis in die innerste Herzenstiefe der lautere, der „frei von Schuld und Fehle bewahrt die kindlich reine Seele", der Mann der rührenden Herzenseinfalt, dem eben deshalb die warmen Accente der Liebe und Treue so heilig gepflegte Lebensmitgaben sind, dass ihre Entfaltung allen ihm Nahenden auf den ersten Blick das Herz abgewinnt, hier die ungezierte, herzwarme Leutseligkeit schafft, dort in rührendem Pietätsgefühl jene wunderzarten Blüten treibt, deren einer wir soeben schon gedacht und der wir die andere an die Seite stellen dürfen, wenn wir erzählen, dass er seinem Stiefvater selbst eine so innige Verehrung bewahrt hat, dass er ihn nicht bloss biographisch verherrlichte, sondern auch bis in seine letzten Tage nie von ihm redete, ohne dass ihm die Thränen in die Augen traten. Das ist dieselbe Treue, die ihn auch zu dem unwandelbar Zuverlässigen gemacht hat, so im Leben wie in der litterarischen Arbeit. Er hat fehllos allewege Wort gehalten.

Dies alles aber lebt, keimt, treibt, blüht und bringt seine kostbaren Früchte bei ihm, allerdings begünstigt durch ein äusserlich sorgenfreies und fast bis in sein letztes Jahr von Krankheit verschontes Leben, nicht, wie bei andern in Sturm und Kampf, in Unterliegen und Aufraffen, in Abbruch und Wiederaufbau, in Schmerz und Jubel, zerstückt und ruckweise, sondern in stetiger, geradliniger, ungetrübt friedlicher und harmloser Entwickelung. Es steht das auch unter dem Gesetze der angeborenen Nüchternheit, die beharrlich Chilons Gebot: μηδὲν ἄγαν gehorcht und vor nichts so grosse Scheu hat als vor Ueberstürzung und Ueberhastung, überhaupt keine Leidenschaft kennt, es sei denn die gegen das Unwahre und das Unrecht. Dieselbe Eigenschaft temperiert auch sein Gefühlsleben. Es kommt nie bei ihm zu Gefühlsausbrüchen. Er kann darüber bei andern sogar seinen gutartigen Spott — einen andern kennt er nicht — auslassen. Dafür brennt ihm die stille, wortlose Glut im Herzen und schaut aus den unsagbar treuen Augen. Ein Feind hohler Worte war ihm die gute That alles, die gute That aber ohne Ostentation als ein selbstverständliches Ding.

Als ein solcher aber hat er sich in allen Lagen und Beziehungen des Lebens bewährt. So war er als Mensch an sich, der am strengsten gegen sich selber im Bewusstsein der Verantwortung seines Menschenberufs jede Minute seines Lebens bis zur Neige auskauft und jenen stupenden Fleiss entfaltete, in dem er allen voran leuchtete, die grosse Mehrzahl weit, weit hinter sich liess. Und doch war dieser Fleiss nicht ein Kind unedlen Ehrgeizes, nicht die Triebfeder zum Glänzenwollen. Ein Mann, eine reine Natur, wie er, hat solche gemeine Dinge nur dem Hörensagen nach gekannt. Für ihn gab es nur eine Triebfeder von früh auf, die Pflicht. Das hat ihm das schöne

Wort in den genannten Aufzeichnungen eingegeben, dass jede Thätigkeit ihm am höchsten steht, „die fördert in Erkenntnis und sittlicher Vervollkommnung". Licht für sich und Licht für andere und die Steigerung des eigenen sittlichen Wertes, der doch wiederum anderen zu gute kommt, das hat ihn zu dem rastlosen Auskaufer seiner Lebensstunde und darum zum Segen für alle gemacht, denen er sich zum Segenspender verhaftet wusste, ganz abgesehen davon, was er ihnen als Mann des goldtreuen Herzens war.

Und was er als Gatte gewesen, wir berührten vorübergehend dies Verhältnis bereits oben, das sagen allein schon die Worte jener Aufzeichnungen, in denen er die Liebe definiert als „Vereinigung zweier gleichgestimmten Seelen", die Ehe als „die heiligste Einrichtung, welche den Menschen erst zum Menschen macht", die Frau „die treueste Lebensgefährtin in Freud und Leid" nennt und auf die Frage nach der besten Freundin antwortet: „Meine Frau ist meine beste Freundin". Gesegnet darum die nun einsam gewordene greise Hüterin der Erinnerungen eines nahezu fünfzigjährigen Zusammenlebens mit dem Unvergesslichen, dass sie den Rest ihrer Tage an ihnen zehren und dabei der gewissen Zuversicht leben darf, dass der Glaube an die ewige Wiedervereinigung nur ein anderer Ausdruck für unsere untrüglichen, geistigen Integritätsgefühle ist. Wir aber dürfen es dem Gedächtnis des Guten nicht vorenthalten, wie manchesmal wir auf unseren zahlreichen Spaziergängen mit ihm Zeuge waren, wenn er lächelnd, wie ein Mann der Flitterwochen, verschwand, um eine kleine Ueberraschung für die ihn daheim Erwartende einzukaufen, deren leiseste Wünsche nach irgend einem Buche ihres Geschmackes dazu, wie wir wissen, ihn stillschweigend in den Buchladen trieb, es eiligst für sie zu erwerben.

Dass einer von solchem Herzen gegen die Gattin auch der rechte Vater war, das beweisen die vier schon oben mit ihrer Eigenschaft genannten Kinder. Wie ihr Leben Bürge für solchen Erzieher ist, so muss man ihre Verehrung gegen den nun ihnen Genommenen kennen, um aus diesem lebendigen Echo auf das Wesen dessen zu schliessen, der es weckte. Und auch hier sind wir wieder stille Zeugen, wenn uns der Heimgegangene auf den Spaziergängen mit leuchtenden Augen alle die Plätze wies, wo er mit seinen Kindern gewandelt war, was er ihnen da und dort gezeigt, welche Blumen sie gepflückt, was er mit ihnen bewundert habe in glücklicher Vaterfreude.

Den Freund aber zu schildern, versagen uns fast die Worte. Denn diese Treue, diese wortlos leuchtende Liebe, diese allzeit willige Bereitschaft, dem Freunde mit allen ihm zu Gebote stehenden Mitteln aufopfernd und selbstlos zu dienen, jeden Dank als unverdient abzuweisen, den Dankenden als einen „Ueberschwänglichen" mit heiterem Lachen verstummen zu machen, dafür jeden ihm geschehenden Dienst als unvergängliche That anzukreiden, das ist nicht in Worten zu sagen, bleibt aber in unvergesslichem Gedächtnis jedem treu bewahrt, den er seiner Freundschaft gewürdigt hat, insonderheit den, der, wie der Schreiber dieser Zeilen, sie als eine unverdiente Gabe empfing. Wie aber alle diese Nächsten, so empfingen auch die Fernsten von diesem Mann den Eindruck, dass ihnen in ihm eine herzgewinnende Freundlichkeit, ein seltenes Wohlwollen, die wahre politesse du coeur, ein Friede und

Güte ausströmendes Wesen und doch ein fester, ganzer Mann begegnet sei, dem man zwar sofort den weltabgeschiedenen Gelehrten ansah, den aber zugleich der Zauber des reinen und schönen Menschlichen umgab.

Und ob er auch dem politischen Treiben fern stand, ein Patriot im weitesten und ernstesten Sinne des Wortes ist er gewesen. Das hat er vor allem sattsam durch alle seine, der engeren Heimat gewidmeten Studien bezeugt. Denn so treibt man nur, was man bis ins innerste Herz hinein liebt. Es ist das auf der einen Seite ein gewisser Ahnenkultus, auf der anderen Seite die tiefe Freude an der Scholle, die diese Ahnen, gleich uns, genährt hat. Aber nicht minder hat der Patriotismus im höheren Sinne eine warme Stelle in seinem Herzen gehabt. Es ist der echteste Patriot, der auf die Frage nach der rechten politischen Richtung in jenen Aufzeichnungen bekennt, das sei die wahre, „die an das Bestehende anknüpfend, selbstlos das allgemeine Wohl zu fördern sucht."

Aber wir dürfen bei ihm auch zum Höchsten emporsteigen, zur Religion. Nicht nur, dass er ein treuer Sohn seiner Kirche war, wie er unter andern durch seine Rede in der Aula am Lutherfeste und seine kirchengeschichtlichen Veröffentlichungen nach dieser Richtung hin bewies, und nicht nur, dass ein starker Zug altanererbter Pietät ihn bei, wie wir schon andeuteten, freiester dogmatischer Ueberzeugung im innersten Herzen den Bestrebungen abhold sein liess, die auf gewaltsamen, ja nur gewaltsam scheinenden Umsturz der Dinge des überkommenen Glaubens hinausgehen, er war im innersten Herzen ein frommer Mann, aber den oben geschilderten unvermerkten Einflüssen seines Geschlechtes gemäss nur im innersten Herzen. Der alte, ehrlichfromme Rationalismus hat von dem Christuswort: „Wenn du aber betest, so gehe in dein Kämmerlein und schliesse die Thüre hinter dir zu" den intensivsten Gebrauch gemacht und nicht im sozialdemokratischen, sondern in dem echten keuschen Sinne das Wort: „Die Religion ist Privatsache", auf seine Fahne geschrieben, dass die heiligen Empfindungen nur Gott gehören, die Welt aber bloss unsere in Gott gegründeten Thaten zu sehen hat. Ein Blättchen, das er der Gattin in ein geschenktes geistliches Buch gelegt hat, lässt uns ein Stückchen seines innersten Heiligtums erkennen. Darauf heisst es: „Nichts ist im Getriebe des täglichen Lebens dem Menschen so notwendig, als stille Einkehr bei sich zu halten, um in jenem nicht sich selbst zu verlieren. Möge dies Buch als Führer für diese stillen Stunden dienen. — Dies wünscht dein tr. V." Und sehen wir die beiden von ihm in der Schule gebrauchten Gebetbücher nach, das älteste, betitelt „Sammlung von Gebeten und Mahnsprüchen für die Jugend", Darmstadt 1851, von ihm im gleichen Jahre angeschafft, und das andere: „Christliches Handbuch in Gebeten und Liedern gesammelt von Dr. E. Grüneisen", Stuttgart und Augsburg 1859, so finden wir an den deutlich bemerkbaren Gebrauchsorten nicht bloss den für das fromme Gefühl der ihm anvertrauten Jugend treu besorgten Lehrer, sondern auch den selbst frommen Mann vor, der so kindlich mit seiner Jugend gebetet hat. So schliesst auch diese Seite des wahren Menschseins den Charakter Otto's harmonisch ab und lässt uns alle die kleinen Mängel, die jedem Besten nun einmal unvermeidlich

anhaften und denen er auch seinen Tribut zahlen musste, um so leichter ver gessen, als sie niemandem absichtlich zu nahe traten.

Es erübrigt uns nun noch, nachdem wir seinen Lebensgang, seine Anlagen und seinen Charakter durchmustert haben, damit wir ein Vollbild erhalten, der Würdigung seines Lebenswerkes als Lehrer und Gelehrter unsere Aufmerksamkeit zu schenken.

Von ersterem können wir, da unsere eigene Erfahrung ihn nur als jungen Collaborator streifte, bloss nach Hörensagen berichten. Dieses aber bestätigt merkwürdiger Weise jene. Der nächste Eindruck, den der Schüler von solchem Lehrer gewann, war der, dass er einer sittlich gefestigten Persönlichkeit „von seltener Lauterkeit des Gemüts, von wirklich vornehmer Denkungsart und einem weichen Herzen", wie es in dem genannten schönen Nachruf eines alten Schülers heisst, und einem enormen, allezeit paraten und grundsicheren Wissen gegenüberstand. Wie sehr namentlich letzteres imponierte, bezeugt die Aeusserung des Sohnes des Schreibers dieser Zeilen, als er einst aus der Schule kam: „Denke Dir, Papa, Professor Otto kennt selbst die Theorie der Musik gründlich." Er vermittelte darum allen ernsten Schülern ein selten festes Wissen und zog selbst die Trägen, wo es nötig war, durch eiserne Strenge mit, unermüdlich bis in die obersten Klassen hinein, wie er selbst uns berichtete, wiederholend, bis alles festsass, und keine Mühe scheuend, des Ungelehrigen Verständnis selbst auf Kosten der indes sich langweilenden Geförderten zu erzwingen. Dazu gehörte ihm als gewiegten Kenner vor allem die grammatische Grundlage. Absolute Sicherheit in der griechischen und lateinischen Formenlehre und Syntax war sein unerbittliches Ziel. In der lateinischen Stylistik aber hat er in Nassau seines Gleichen gesucht, und er durfte uns einmal, — das einzige Mal, wo er von einem Besserwissen sprach — mit berechtigtem Stolze sagen: „darin weiss ich mehr als Sie." Eben deshalb war es ihm ein solcher Kummer, dass er nach der Gymnasialreform, wie er uns einmal erzählte, den Schülern bekennen musste: „Darüber darf ich Ihnen jetzt nichts mehr sagen." Dieselbe Gründlichkeit beobachtete er bei der Erklärung der griechischen und römischen Klassiker auf grammatischer Grundlage, womöglich mit wörtlicher Uebersetzung zum sicheren Verständnis emporsteigend. Hier aber trat die Schranke seiner Begabung ein. Die volle Entwickelung und die Weiterverwertung des Gedankens war ihm versagt, dagegen wurden die vorkommenden Realien bis zu greifbarer Deutlichkeit umständlich gezeichnet. Bei der Erklärung der griechischen und römischen Dichter aber stand ihm der Mangel eigner poetischer Begabung leider stark im Wege, und es wurde wohl geklagt, dass man bei ihm Homer und Vergil gründlich übersetzen lerne, aber von ihrem poetischen Schönheiten nichts erfahre. Ungleich jenem bekannten fremden Kollegen, der in stiller Versenkung über die dichterischen Wunder seines Autors, einmal über das andremal, die Schüler vergessend, nasalierend vor sich hin sprach: „Meisterhaft, meisterhaft", konnte er nur das nüchterne grammatische Verständnis erwecken. Dazu war ihm die Gabe der eigentlichen Anregung versagt, weil ihm selber das anregende Leben in der Idee abging, sein Sinn vielmehr auf dem Realen und nach den Realien stand. Das gab auch seinem Vortrag, wie

man versichert, etwas Eintöniges, fast Einschläferndes, zumal er seinem so schwer aus sich herausgehenden Wesen entsprechend oft ein stockender war. Trotz alledem ist über die Vorzüglichkeit seiner Lehrmethode nur eine Stimme, und seine Schüler, das haben sie an seinem Jubiläumstag bewiesen und jener mehrgenannte Nachruf beweist es noch jetzt, wussten, wie Grosses sie ihm fürs Leben verdanken, und manch einer, mit dem Letztgenannten zu reden, „wird an seinem Grabe eine ehrliche Thräne im Auge zerdrücken." Unter seinen Kollegen aber wird das Gedächtnis fortbestehen, dass wie er der treueste, teilnehmendste, unverdrossenste und gewissenhafteste Genosse gewesen war, keiner ihn erreicht hat in seiner Korrektur der Exercitien und Aufsätze.

Den Gelehrten haben wir bereits bei der Aufzählung seiner mehr als zahlreichen Schriften und der Besprechung ihrer vornehmsten kennen gelernt und stückweise zu zeichnen gesucht. Jetzt gilt es ein Gesamturteil über ihn zu gewinnen und zu dem übergrossen Zähler den rechten Nenner zu finden. Wir haben hierbei sofort in Abstrich zu bringen, dass er in dieser Gestalt nicht als Philologe nach der gewöhnlichen Bedeutung des Wortes zu betrachten ist. Denn als solcher hat er sich mit Ausnahme jener zwei Abhandlungen über das Relativpronomen bei Homer nur als Lehrer in dem Gedächtnis seiner zahlreichen Schüler verewigt. Der Gelehrte ist uns hier allein der Geschichtsforscher und Schreiber, und als solcher, das dürfen wir sogleich mit Stolz behaupten, nimmt er auf immer unter Seinesgleichen in der Vergangenheit wie Jetztzeit eine ehrenvolle, in Nassau die hervorragendste Stelle ein. Aber er zählt nicht, das müssen wir der Wahrheit gemäss sofort hinzusetzen, zu den Geschichtsforschern und Schreibern ersten Ranges. Dazu hat er sich in richtiger Selbsterkenntnis auch selber nie gezählt, wie wir aus seinem eignen Munde wissen, und konnte es um so weniger, als der Gegenstand seiner Forschung der engumschriebene der Lokalforschung war; und selbst auf diesem Gebiete hat ihn seine eigentümliche Begabung einen noch engeren Kreis seiner Thätigkeit ziehen lassen. Wir meinen aber hierbei nicht, dass dieser Kreis in der schliesslichen Beschränkung der Erforschung der Geschichte der Stadt Wiesbaden besteht, sondern in der Art und Weise, wie er in diesem engen Kreise forschend zu Werke ging. Diese Art und Weise aber bestimmt sich schon im allgemeinen durch den in jenen oft genannten Aufzeichnungen aufgestellten Grundsatz, der auf die Frage: „welches historische Ereignis missfällt Ihnen am meisten?" antwortet: „Ich versuche die Ereignisse zu begreifen, weder gefallen noch missfallen sie mir". Das drückt zwar den höchsten Grad der dem Geschichtsforscher unerlässlichen Objektivität aus und giebt die Gewähr, dass der Forscher wirklich die reine Thatsache, soweit sie erreichbar ist, ans Licht bringen wird. Aber diese leidenschaftlose Nüchternheit erringt die reine Thatsache nur als nackte, losgelöst von dem sie verständlich machenden Zusammenhang. Es ergibt sich daraus als besonderes und markantes Kennzeichen der Art der Forschung Ottos, dass sich ihm lediglich das Ding an sich um seiner selber willen als Objekt darstellt, dass es ihm nicht Mittel zum Zweck, sondern einfach Selbstzweck ist. Hierin aber hat er es zu unbestrittener Meisterschaft gebracht und das Wort des Dichters glänzend erfüllt: „Im kleinsten

Punkte die höchste Kraft". Was Heinr. Seidel in der wunderfeinen novellistischen Zeichnung seines „Leberecht Hühnchen", was in malerischer Beziehung die holländischen Meister mit ihren „Stillleben" erreicht, das hat Otto auf dem Gebiete dieser Art Lokalforschung unübertroffen bis jetzt geleistet. Sein „Goethe in Nassau", seine „Nassauischen Studenten", seine „Clarenthaler Studien" sind wahre Perlen dieser historischen Kleinkunst. Hat ihm auch neben seinem ängstlich nüchternen Sinn das allzu treu bewahrte Wort seines alten Lehrers Ritschel: „est ars nesciendi", das er uns gegenüber oft betonte, wenn er uns in zu hohe Regionen verstiegen glaubte, allezeit und überall im Wege gestanden bei seiner Forschung, wo es galt, mit kühnem Schluss eine Brücke zu schlagen von dem Ding an sich zu dem Zusammenhang mit anderen und reichen kulturhistorischen Erwerb zu den historischen nackten Facten einzubringen, die Geschichtsforscher und Schreiber grossen Stils werden dankbar und ehrerbietig einst die von Otto mit so fehlloser Sicherheit geförderten und zugehauenen Bausteine in ihre grossen Gebäude fügen und den nassauischen Alexandriner bewundern, der neben seiner Schule ein so beträchtliches Stück seines Lebens auf die Förderung und Behauung dieser Steine verwendet hat. Und wird sich dann auch Schillers Distichon vom „gelehrten Arbeiter" erfüllen:

„Nimmer labt ihn des Baumes Frucht, den er mühsam erziehet,
Nur der Geschmack geniesst, was die Gelehrsamkeit pflanzt."

Wir kennen die stillen, köstlichen Freuden, die ihm das Pflanzen gebracht und die seine Mühen versüsst haben.

Und wir, seine Landsleute, werden bis in die fernsten Zeiten stolz darauf sein und bleiben, dass ein solcher Mann uns zugehörte und wir in ihm mitzählen zu den Förderern des Guten und Wahren und Reinen in der Weltgeschichte. Wem er aber nahe stand, dem hat er einen unvergänglichen Schatz für sein Leben hinterlassen und sein Bild als leuchtendes Vorbild.

Thongefässe aus Braubach und Oberlahnstein.

Nach der Natur gezeichnet von Franz Molitor, Oberlahnst-



Schmuckgegenstände und Geräte aus Braubach und Oberlahnstein.

Nach der Natur gezeichnet von Frans Molitor, Oberlahnstein.

1 Bodewig, Vorrömische Dörfer in Braubach u. Lahnstein.

Waffen und Geräte aus Braubach und Oberlahnstein.

Nach der Natur gezeichnet von Franz Molitor, Oberlahnstein.



Grabfund von Braubach.
Haus Gras, Lahnsteiner Strasse.

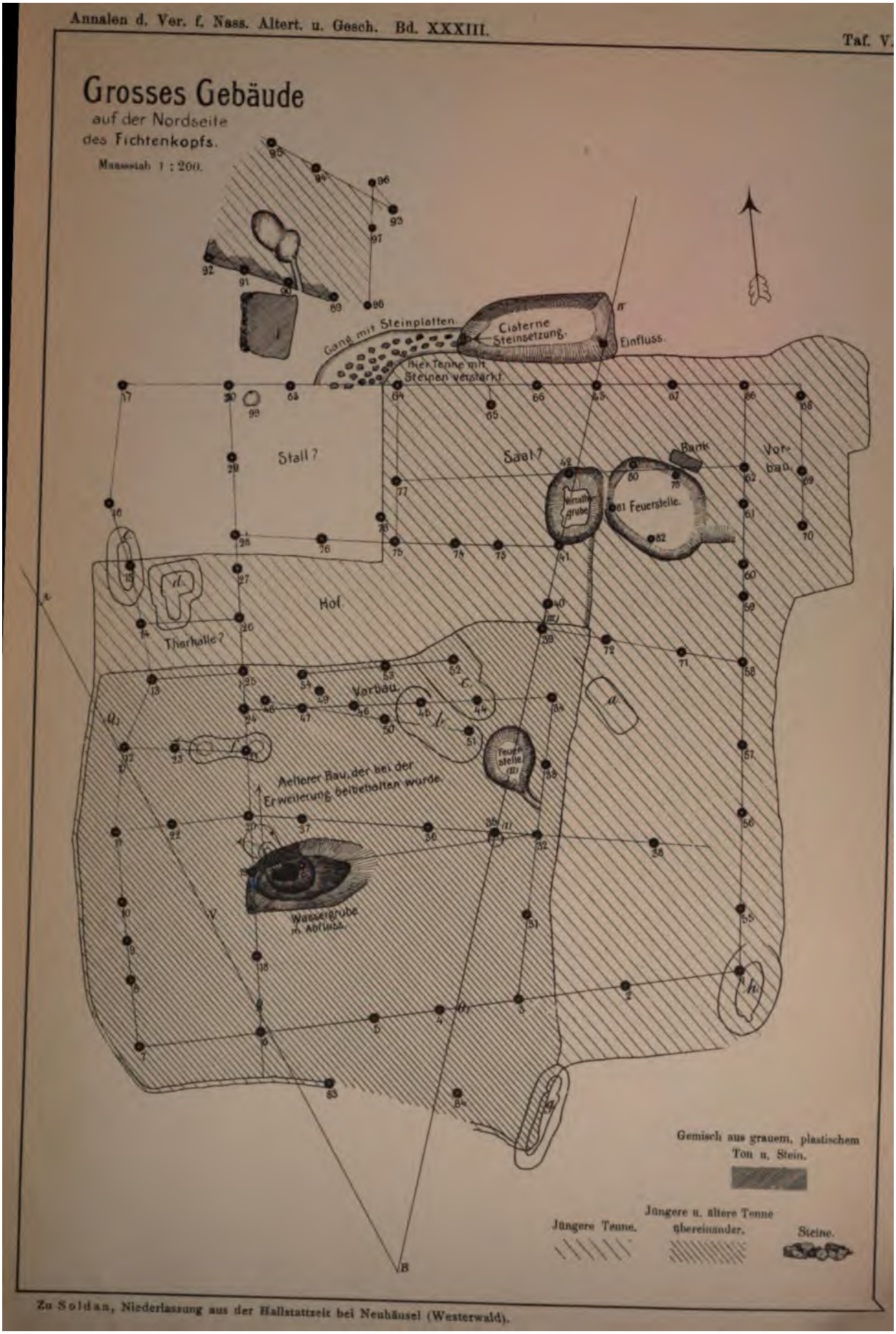

Zu Soldan, Niederlassung aus der Hallstattzeit bei Neuhäusel (Westerwald).

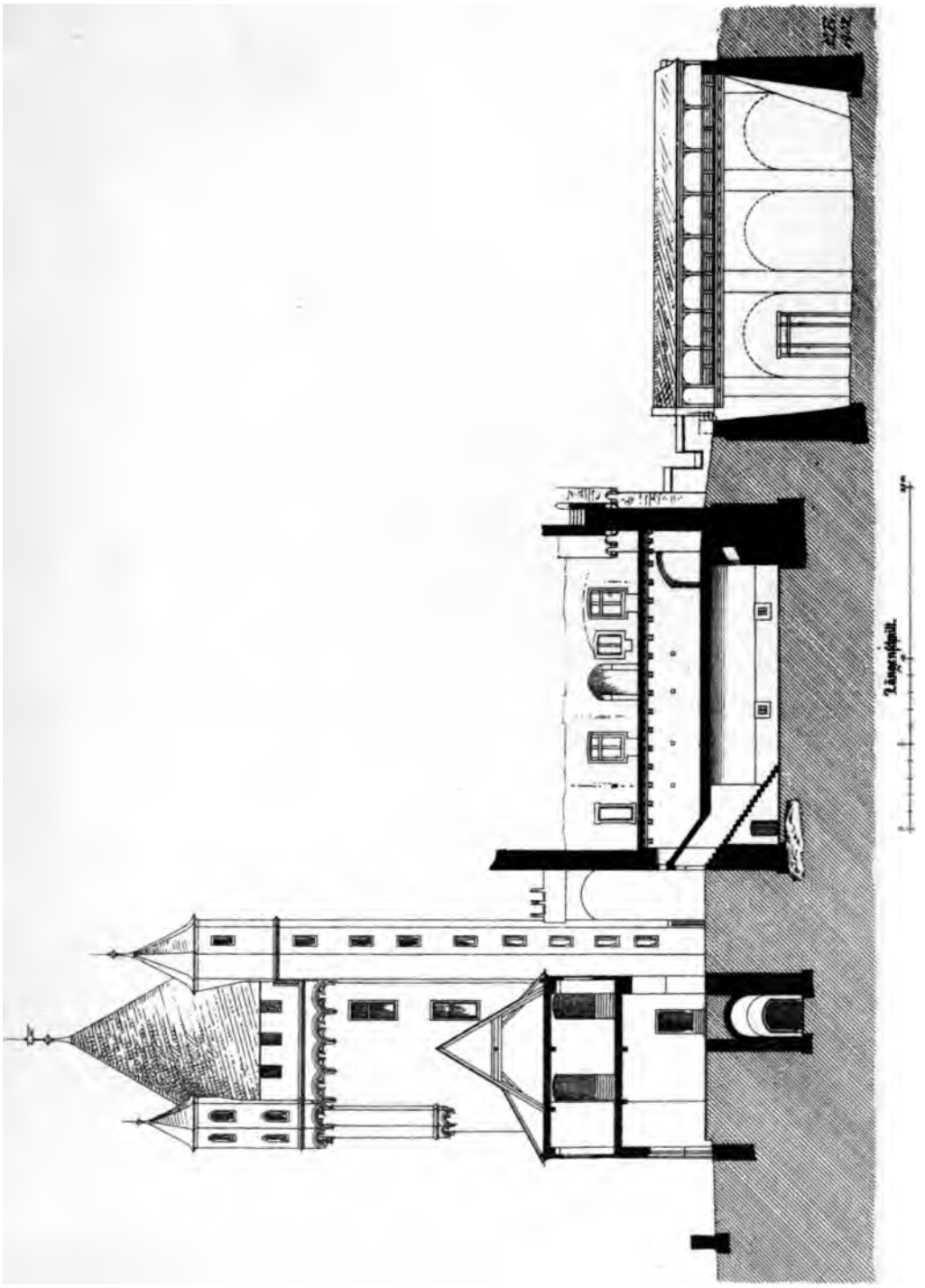

Zu Eichhois, Die Burg der Erzbischöfe von Mainz zu Eltville.

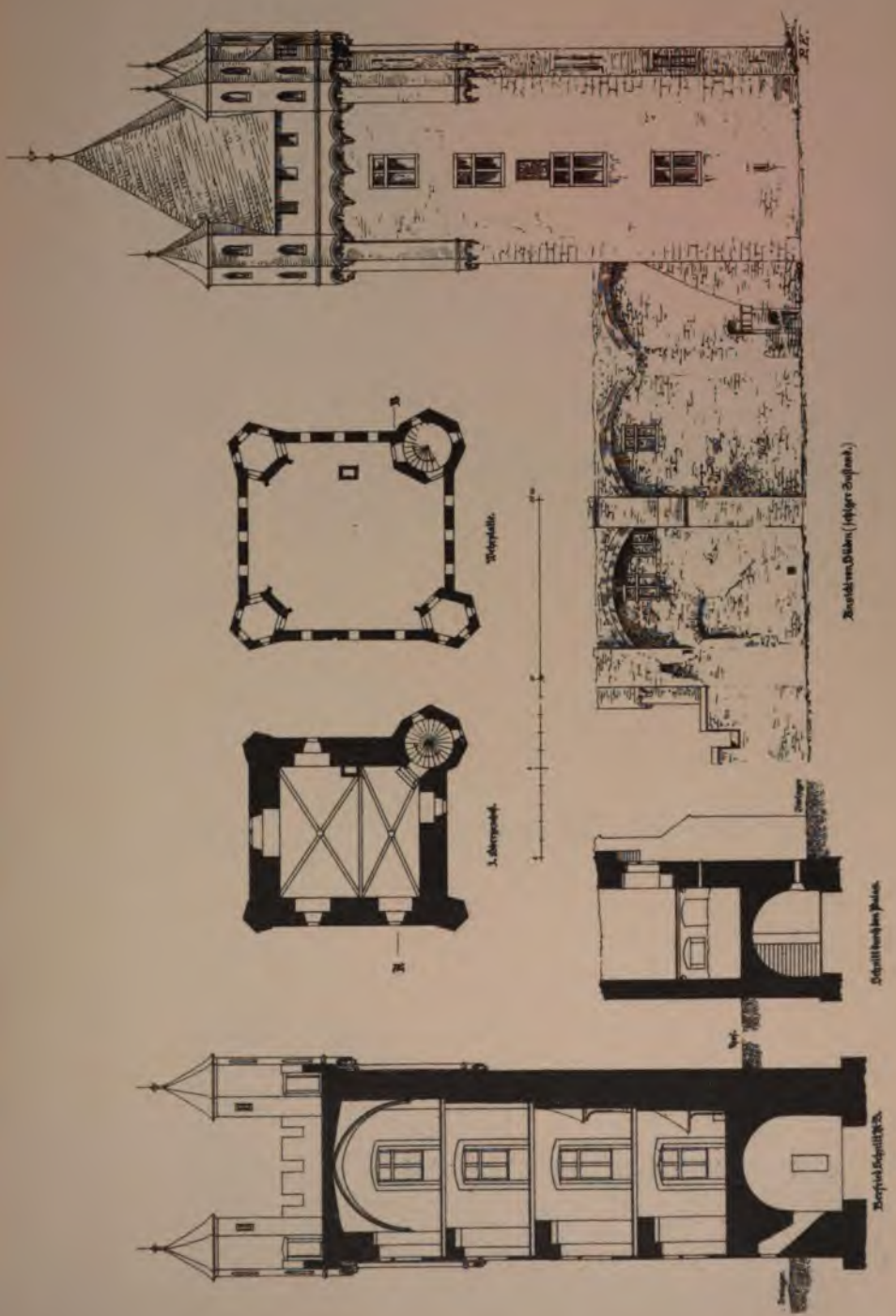

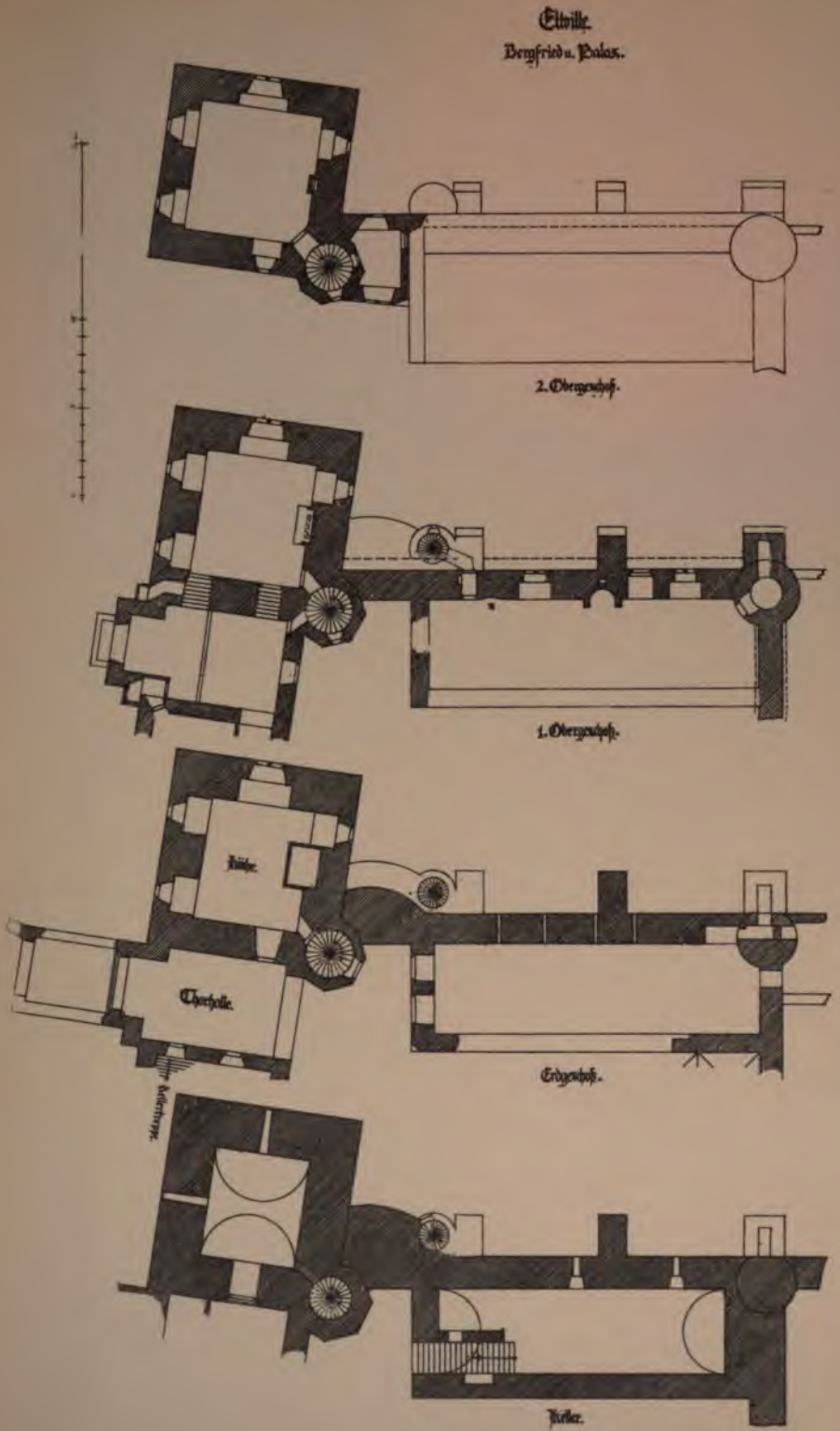

Zu Eichholz, *Die Burg der Erzbischöfe von Mainz zu Eltville.*

Lageplan der Befestigung

ANNALEN DES VEREINS

FÜR

NASSAUISCHE ALTERTUMSKUNDE

UND

GESCHICHTSFORSCHUNG.

DREIUNDDREISSIGSTER BAND.

ZWEITES HEFT.

1903.

WIESBADEN.

KOMMISSIONSVERLAG VON RUD. BECHTOLD & COMP.

1904.

Inhalts-Verzeichnis

des zweiten Heftes.

		Seite
VIII.	**Das Wappen der Stadt Wiesbaden.** Von P. Wagner	189—209
IX.	**Beiträge zur Geschichte der Eisenindustrie in Nassau.** Von L. Beck	210—296
X.	**Der grosse Brand der Stadt Herborn i. J. 1626 und die Kollekten für die Abgebrannten.** Von M. v. Domarus	297—364
XI.	**Die Umänderung des Ortsnamens Humbach in Mons Thabor.** Von J. P. Schmitz (Montabaur)	365—372
XII.	**Nassauische Hausmarken.** Von L. Conrady	373—380

Das Wappen der Stadt Wiesbaden.

Von

P. Wagner.

I.

Die bisherigen Ansichten. Rossel. v. Goeckingk. Das Stadtwappen von 1898. Die Quellen. Das Problem.

Die Stadt Wiesbaden hat Jahrhunderte hindurch als ihr Wappen drei goldene Lilien im blauen Felde geführt, ohne dass es jemandem beigekommen wäre, daran Anstoss zu nehmen und den Vorschlag zu machen, das Wappen zu ändern. Allerdings versuchte im Jahre 1861 K. Rossel[1]) an der Hand eines fleissig zusammengetragenen Quellenmaterials den Nachweis zu führen, dass das Lilienwappen, wie es der Kürze halber hier genannt werden mag, keineswegs das älteste Wappen gewesen, dass vielmehr als „echtes und rechtes Wappen" der Grafenschild der Nassauer anzusehen sei, wie er auf den ältesten Siegeln der Stadt aus dem 14. Jahrhundert erscheint.[2]) Allein so weit ging er doch nicht, auf Grund des Ergebnisses, zu dem er gelangt zu sein glaubte, von der Stadt eine Umänderung ihres bisherigen Wappens zu verlangen. Davon schien dann um so weniger die Rede sein zu können, als im Jahre 1883 Kammerherr H. A. G. v. Goeckingk[3]) für die volle Berechtigung des Lilienwappens eintrat. Ohne dass er neues Material für die Frage beibrachte, prüfte er nur die von Rossel benutzten Quellen mit kritischem Blick, und indem er auf den von Heraldikern allgemein betonten Unterschied zwischen Wappen und Siegel, den Rossel nicht gekannt oder wenigstens nicht beachtet hatte, aufmerksam machte, wies er nach, dass das Lilienwappen mindestens seit dem 16. Jahrhunderte das Wappen der Stadt Wiesbaden gewesen ist.

In der Literatur ist die Frage seitdem nicht wieder erörtert worden[3a]); die von v. Goeckingk vorgebrachten, sehr beachtenswerten Ausführungen sind wissenschaftlich noch heute unwiderlegt. Es musste darum eine gewisse Verwunderung erregen, als die Vertretung der Stadt im Jahre 1898 plötzlich beschloss, ein neues Wappen anzunehmen, für das sich bisher, wenigstens öffentlich und aus

[1]) K. Rossel, Das Stadt-Wappen von Wiesbaden. Wiesbaden 1861.

[2]) Rossel, a. a O., S. 59.

[3]) H. A. G. von Goeckingk, Das Wappen der Stadt Wiesbaden. Wien 1883.

[3a]) Was Roth, Geschichte u. historische Topographie der Stadt Wiesbaden, Wiesbaden 1883, S. 398 ff. über das Stadtwappen sagt, ist lediglich ein Auszug aus Rossel.

wissenschaftlichen Gründen, niemand erwärmt hatte. Dieses neue Wappen stellt eine Verbindung des Lilienwappens mit dem Grafenwappen in der Weise dar, dass man die goldenen Lilien im blauen Schild etwas zur Seite schob, sie möglichst gross zeichnete und den in der Mitte gewonnenen Raum mit dem nassauischen Grafenschilde belegte. Es mag dabei das Siegelbild eines Stadtgerichtssiegels, sowie noch vorhandene Wappendarstellungen, vor allem das Wappen am städtischen Brunnen in der Marktstrasse vor dem alten Rathause vorgeschwebt haben. Ob indessen eine gründliche Untersuchung der Frage stattfand und dabei erwogen ist, welche Beweiskraft dieses Siegelbild und diese Wappen haben, entzieht sich der öffentlichen Kenntnis. Das neue Wappen ist seitdem auf den amtlichen Drucksachen der Stadt regelmässig angebracht worden, es schmückt eine Reihe der städtischen Bauten, und auch die Industrie hat es angenommen, obwohl man in einige Verlegenheit kam, wenn man farbige Darstellungen, z. B. bei Fahnen, herzustellen hatte, weil alsdann zwei blaue Schilde aufeinander zu liegen kamen, die sich in der Farbe nicht voneinander abhoben. Kurz entschlossen half man sich zuweilen dadurch, dass man den Lilienschild hellblau, den Grafenschild dunkelblau tingierte. Man beging aber damit, ohne es zu ahnen, eine heraldische Sünde, da die Heraldik eben nur ein einziges Blau kennt.

Neuerdings sind vereinzelt Bedenken und Zweifel gegen dieses neue Wappen erwacht, die schliesslich auch die Stadtbehörde veranlasst haben, der Wappenfrage von neuem Beachtung zu schenken. Es erscheint darum wünschenswert, sie auch vom wissenschaftlichen Standpunkte nochmals einer Prüfung zu unterziehen.

Wenn das auf den folgenden Blättern geschehen soll, so sei gleich im voraus bemerkt, dass sich die Untersuchung nicht auf erheblich neues Material stützen kann. Rossel hat, wie oben bemerkt, die in Betracht kommenden Quellen, schriftliche Zeugnisse, Siegel und Wappendarstellungen, wenigstens bis zum Ausgang des 18. Jahrhunderts, wenn auch vielleicht nicht vollständig, aber doch insoweit gesammelt, dass man sich ein genügend sicheres Urteil bilden kann. Wesentlich Neues ist seitdem weder bekannt geworden, noch auch zu erwarten, und selbst wenn wirklich ein neuer Siegelstempel oder eine noch unbekannte Wappendarstellung zu Tage käme, so würde das auf den Gang der Untersuchung kaum Einfluss ausüben, sondern nur dazu dienen, die Beweise für oder gegen eine der bestehenden Ansichten zu verstärken. Aber auch in den Ergebnissen wird die hier anzustellende Untersuchung nicht neu sein, nicht einmal überall in der Begründung; sie wird sich in der Hauptsache den Ausführungen v. Goeckingks anschliessen, der die richtigen Gesichtspunkte bereits aufgestellt hat. Es wird sich also lediglich darum handeln, seine Beweisführung hier noch einmal in scharfer, auch dem Laien einleuchtender Gruppierung vorzuführen und an manchen Stellen durch neue Gründe zu verstärken.

Bevor indessen hierzu übergegangen wird, möge zunächst das Problem der Untersuchung bestimmt formuliert werden. Rossel war, wie wir wissen, zu dem Ergebnis gelangt, dass das „rechte und echte“ Wappen der Stadt

Wiesbaden der Grafenschild der Nassauer gewesen ist. v. Goeckingk bewies, dass wenigstens seit dem Ende des 15. Jahrhunderts das Lilienwappen als das Wappen der Stadt angesehen werden muss. Wenn die städtischen Behörden im Jahre 1898 eine Wappenänderung vornahmen, so haben sie das, obwohl man über ihre Motive nichts weiss, gewiss nicht getan, um ein neues Wappen einzuführen, sondern lediglich in der Annahme, dass das von ihnen gewählte das einzig berechtigte, weil älteste Wappen der Stadt gewesen ist. Es handelt sich also um die rein historische Frage: welches ist das älteste Wappen Wiesbadens? Dass dieses Wappen, sofern es heraldisch einwandfrei ist, eine innere Berechtigung hat, noch heute und dauernd geführt zu werden, ist eine historische und heraldische Notwendigkeit, der man nicht aus dem Wege wird gehen können, und die um so zwingender wirken muss, wenn sich etwa nachweisen lässt, dass dieses älteste Wappen zugleich das einzige gewesen ist, das Wiesbaden bis zum Jahre 1898 gehabt hat.

II.

Die Stadtbehörde. Das Stadtsiegel. Unterschied zwischen Siegel und Wappen.

Es ist bekannt, dass das mittelalterliche Wiesbaden zuerst im Jahre 830 genannt wird. Der Ort war ein königlicher Fronhof, aus dem sich im Laufe der Zeit eine Stadt entwickelte. Sie blieb im Besitz des Reiches bis in die zweite Hälfte des 13. Jahrhunderts. Als civitas imperatoria wird sie 1242 ausdrücklich noch einmal genannt.[4]) Um 1280, vielleicht schon früher, fiel sie an die Grafen von Nassau, denen sie 1255, wie es scheint, noch nicht gehört hatte. Von ihrer Verfassung in dieser Zeit wissen wir nur wenig, aber dass Schultheiss und Schöffen vorhanden waren, beweisen die Urkunden. Daneben muss die Gemeinde wohl auch noch andere Organisationen gehabt haben, die bei dem Mangel an städtischen Urkunden — eine Folge des Brandes von 1547 — für das 13. und 14. Jahrhundert allerdings nicht zu erweisen sind; erst im 15. Jahrhunderte werden Bürgermeister genannt. Aber wenn um das Jahr 1200 der Graf von Leiningen hier Zehnten erhebt[5]), wenn 1215 vom Grundbesitz Zins und Steuern gezahlt[6]), und um 1241 Reichssteuern erhoben werden[7]), wenn man weiter bedenkt, dass die Stadt eine Mark besass, so ist klar, dass zur Erledigung der hierdurch veranlassten Geschäfte Beamte auch ausser dem Schöffenkollegium noch vorhanden gewesen sein müssen. Diese Behörden, von denen Schultheiss und Schöffen die oberste und vornehmste bildeten, und daneben die Gesamtheit der Bürger ist anscheinend gemeint, wenn in Urkunden von der *universitas de Wisebaden* die Rede ist. *Coram universitate de Wisebaden* wurden Rechtsgeschäfte verhandelt, wie z. B. ein Gütertausch, den im

[4]) Winkelmann, Acta imperii Nr. 675; vergl. Otto in den Mitteilungen 1897/98, Sp. 120.

[5]) Kremer, Origines Nassoicae II, 220.

[6]) Hennes, Grafen v. Nassau I, 231.

[7]) Siehe das Verzeichnis der Reichssteuern, das Schwalm im Neuen Archiv, Bd. XXIII. S. 517, veröffentlichte, dazu Otto in Annalen XXIX, 222.

Jahre 1280 Graf Adolf von Nassau mit dem Kloster Tiefental machte.[8]) Die Universitas besass auch ein eigenes Siegel zu Beurkundungen, und sie allein besass ein solches, es ist das Stadtsiegel. Ob sie es schon zur Zeit der Reichsfreiheit der Stadt führte, ist ungewiss; erhalten ist kein Abdruck, und auch aus den Urkunden, die aus jener Zeit vorhanden sind, lässt sich darüber nichts ermitteln. Dass die Urkunde von 1280 über die zuvor erwähnte Verhandlung vor der Universitas nicht auch durch sie besiegelt ist, spricht eher gegen, als für das Vorhandensein eines Siegels. Aber als die Stadt ihre Reichsunmittelbarkeit verloren hatte und an die Grafen von Nassau gelangt war, erscheint das Siegel der Gemeinde *(universitas)* und zwar in einer Form, die dem neuen staatsrechtlichen Verhältnis Rechnung trug. Es zeigt nämlich im Siegelfelde den unveränderten nassauischen Grafenschild mit dem damals noch ungekrönten steigenden Löwen und bestreut mit Schindeln.[9]) Die Umschrift lautet: † S. VNIVERSITATIS OPPIDI WYSEBADEN. Die Stadt hatte damit getan, was viele andere Städte ebenso getan haben, sie hatte das Wappen ihres neuen Landesherrn in ihr Siegel aufgenommen und sich damit als eine diesem unterworfene Stadt charakterisiert oder charakterisieren müssen. Das älteste vorhandene Siegel dieser Art befindet sich an einer Urkunde aus dem Jahre 1326[10]), aber schon aus dem Jahre 1324 ist eine Urkunde vorhanden, an der es gehangen haben muss, nur ist es abgerissen und verloren gegangen.[11]) Jedenfalls ist der Stempel noch älter und vielleicht schon am Ende des 13. Jahrhunderts angefertigt. Er blieb bis in die Mitte des 14. Jahrhunderts in Gebrauch, dann erscheint ein neuer, nicht erst, wie Rossel angibt[12]), von 1361 ab, sondern zuerst an einer Urkunde vom 10. April 1358.[13]) Er zeigt im Siegelfelde wieder den nassauischen Grafenschild, nur hat der Siegelstecher die leeren Räume oder Segmente zwischen den Seiten des dreieckigen Schildes und der inneren Kreislinie, die das Siegelfeld von der Legende trennt, mit je einer Rose ausgefüllt, eine Spielerei, die bei Siegeln öfters vorkommt und keine weitere Bedeutung hat. Dieser neue Siegelstempel blieb das 14. und 15. Jahrhundert im Gebrauch und kommt sogar noch einmal zu Anfang des 17. Jahrhunderts vor.[14]) Die Stadt hatte kein anderes Siegel, Schultheiss und Schöffen, d. h. das Stadtgericht gebrauchten es regelmässig zu ihren Beurkundungen bis zum Ende des 15. Jahrhunderts.

In dem Bilde, das dieses älteste Siegel der Stadt aufweist, hat nun Rossel auch das älteste Wappen der Stadt erblickt; er setzte dabei voraus, dass Siegelbild und Wappen völlig gleich seien. Dem hat v. Goeckingk widersprochen, indem er auf den Unterschied hinwies, der zwischen Siegel und

[8]) Sauer, Cod. diplom. Nassoicus I, 966.

[9]) Eine Abbildung bei Rossel, a. a. O., S. 7.

[10]) Rossel, a. a. O., S. 6, kennt nur Urkunden von 1341 ab, an denen das Siegel vorkommt, aber schon eine Urkunde vom 7. April 1326 für das Kloster Klarental hat es. Staatsarchiv Wiesbaden, Kl. Klarental.

[11]) Rossel, a. a. O., S. 4.

[12]) Rossel, a. a. O., S. 6.

[13]) St. A. Wiesbaden, V 7, Oberamt Wiesbaden, Urkunden.

[14]) Rossel, a. a. O., S. 11.

Wappen besteht.[15]) Der bekannte Heraldiker O. T. v. Hefner urteilt: „Am häufigsten werden von Historikern Begriff und Bezeichnung von Siegel und Wappen verwechselt.“[16]) „Das Wappen nämlich,“ sagt ein anderer Heraldiker[17]), „repräsentiert die Stadt, das Siegel dient zur Bekräftigung von Urkunden; eine Stadt kann also nur immer ein Wappen, aber für verschiedene Ämter auch verschiedene Siegelbilder führen; und wenn auch manche Stadt in einem Siegel ein unverkennbares Wappen ohne andere sphragistische Beigabe als die Umschrift führt, so hat dasselbe ursprünglich für die betreffende Stadt dennoch nicht die Bedeutung eines Wappens, wenn dieses letztere das Eigentum des Landesherrn war.“

Wenn man auch zugeben muss, dass aus dem Siegelbilde öfters ein Wappen geworden ist, so wird man den Unterschied zwischen Siegel und Wappen im Wiesbadener Falle um so mehr gelten lassen müssen, als hier eine andere Erwägung zu dem gleichen Ergebnis führt. Rossel sowohl wie v. Goeckingk nehmen mit Recht an, dass das älteste Siegel bereits am Ende des 13. Jahrhunderts in Gebrauch gekommen ist. Während der erstere dies aus dem Typus, den er mit Siegeltypen der Grafen Adolf und Gerlach von Nassau vergleicht, folgert[18]), wird man aus der staatsrechtlichen Erwägung, die Rossel noch nicht anstellen konnte, dass die Annahme dieses Siegels mit dem Erwerb der Stadt durch den Grafen Adolf von Nassau in Zusammenhang steht, zu der gleichen Annahme gedrängt. Ist das aber der Fall, stammt also das Siegel aus dem Ende des 13. Jahrhunderts, so scheint einleuchtend, dass der Grafenschild im Siegelfelde lediglich als Siegelbild, nicht als Wappen aufzufassen ist; denn es ist ganz unglaublich, dass der kleine und unbedeutende Ort Wiesbaden damals schon, am Ende des 13. Jahrhunderts, ein Wappen gehabt haben soll. Ein Bedürfnis dazu wird in so früher Zeit noch gar nicht vorgelegen haben.

III.

Die Zeugnisse für das Stadtwappen. Die Lilien des Stadt-Behältnus-Buches. Der Bericht des Grafen Philipp von 1562. Die Wappendarstellungen mit dem Lilienwappen.

Wollte jemand den Beweis, dass die ältesten Siegel Wiesbadens nur Siegelbilder, keine Wappen aufweisen, noch nicht als geführt ansehen, so wird er doch so viel zugeben müssen, dass Siegelbilder für die Wappenfrage ein mindestens streitiges und zweifelhaftes Material sind, und dass man, um sicher zu gehen, gut tun wird, sich einmal nur mit denjenigen Zeugnissen zu befassen, bei denen es sich ausschliesslich und unzweifelhaft nur um Wappen handelt.

Ein solches Zeugnis liegt nun aber aus dem ganzen Verlauf des Mittelalters nicht vor; weder spricht eine Urkunde oder eine sonstige Quelle von einem Wappen der Stadt, noch hat sich eine Darstellung desselben als Zeichnung,

---

[15]) v. Goeckingk, a. a. O., S. 3. 4.

[16]) O. T. v. Hefner, Handbuch der theoretischen und praktischen Heraldik, I., S. 2.

[17]) Seyler im „Herold“ 1872, S. 13.

[18]) Rossel, a. a. O., S. 5.

als blosses Ornament, nicht als Wappen, in Schwarzdruck aufweist. schon v. Goeckingk glaubte Grund zu der Annahme zu haben, dass d erst später dem Deckel aufgeprägt worden sind.[20]) Es ist das auf de Blick zweifellos; denn da auf dem Einband von dem Buchbinder, der d aufprägte, auch die Jahreszahlen 1557 und 1620 aufgedruckt sind, so ein Beweis, dass der Einband aus dem letzteren Jahre stammte. Da behältnus-Buch scheidet damit aus der Zahl der Zeugnisse des 1 hunderts aus.

Allein aus wenig späterer Zeit liegt gleich ein anderes Zeugnis von Beweiskraft vor, dass man sich nur wundern kann, wie wenig Eindruck Rossel und diejenigen gemacht hat, die einer Abänderung des Stadtwa neuester Zeit das Wort geredet haben. Nur v. Goeckingk hat se deutung erkannt und gewürdigt.

Im Jahre 1547 war bekanntlich die Stadt Wiesbaden von einem s Brandunglück heimgesucht worden, bei dem unter anderem auch die stä Urkunden und Akten mitverbrannten. Die damaligen Landesherren, Graf Philipp der Altherr von Nassau-Idstein, wie dessen Sohn, Phil Jungherr, bemühten sich ernstlich, der Stadt wieder aufzuhelfen, und na der letztere wünschte ihr einen Ersatz für die verlorenen Freiheitsb verschaffen. Als daher im Jahre 1562 ein Reichstag nach Frankfurt wurde, der über die Wahl eines Nachfolgers Kaiser Ferdinands I. sollte, benutzte Graf Philipp der Jungherr die Gelegenheit, an den regi Kaiser, der persönlich in Frankfurt erschienen war, ein Gesuch um Ern und Bestätigung der Freiheiten Wiesbadens zu richten.[21]) Er erwähn besonders Freiheit und sicheres Geleit der Bürger, wie die Frankfurter sassen, ferner das Recht, vier Jahrmärkte, sowie Wochenmärkte in der S

der Verhandlungen teilte ihn Graf Philipp der Stadt Frankfurt mit. Dieser Bericht, den Rossel kannte und veröffentlichte[22]), beginnt mit folgenden Worten:

Das vor undenklichen jaren zu zeiten kaiser Caroli Magni die stat und warm badt zu Wiszbaden mit gnaden und freiheiten und der stat wappen mit dreien gelen lilien in einem bloen feld wie Frankreich begabt, sonderlich in selben freiheitsbrief vermelt in allermasz, wie derzeit die stat Frankfurt begabt und begnadet. Solcher freiheiten ist man noch mehrertheils im herkumen und gebrauch, solchs sigel biess auf diesen tag gebraucht wirt. Zu den zeiten aber, das konig Adolf, ein grave zu Nassau etc. durch Albertum ersten hertzogen zu Osterreich vom reich Teutscher nation abgetrungen und erschlagen, seind die von Wieszbaden und auch königs Adolfs erben umb alle brief und schein komen . . .

Man kann die durchaus fabelhafte Ausstellung eines Privilegiums durch Karl den Grossen für Wiesbaden beiseite lassen. Ein solches hat es ganz gewiss niemals gegeben, und wenn es eins gegeben hätte, so würde darin sicher nichts von der Verleihung eines Wappens an die Stadt gestanden haben, weil Wappen überhaupt erst seit den Kreuzzügen, etwa seit der Mitte des 12. Jahrhunderts, aufkamen. Was in dem Bericht hier allein interessiert, ist die Angabe, dass die Stadt ein Wappen mit drei gelben Lilien im blauen Felde „wie Frankreich" führt. Man beachte wohl: nicht den Schild mit drei Lilien, belegt mit dem nassauischen Grafenschilde, sondern die drei gelben Lilien im blauen Felde, wie Frankreich. Und es ist kein gewöhnlicher, unwissender Schreiber, der dies berichtet, sondern die Mitteilung kommt in einem amtlichen, im Auftrage des Landesherrn abgefassten Berichte vor, der den Verhandlungen mit dem Kaiser zugrunde gelegt werden soll und unter anderen auch der benachbarten, mit allen einschlägigen Verhältnissen doch sehr wohl vertrauten Stadt Frankfurt amtlich übersandt worden ist. Ein stärkeres, gewichtigeres und glaubwürdigeres Zeugnis über das Wappen der Stadt Wiesbaden kann es doch wohl kaum geben. Wenn irgend jemand, so wird der eigene Landesherr der Stadt gewusst haben, welches Wappen sie führte, und es ist nicht zu verstehen, wie nicht jede Untersuchung in der Wappenfrage von diesem Zeugnis ihren Ausgang genommen hat. Aber vielleicht möchte jemand geneigt sein, die Worte des Berichts anders, als es oben geschehen ist, nämlich so aufzufassen, als ob Graf Philipp habe sagen wollen, dass Karl der Grosse das Wappen der Stadt mit drei gelben Lilien bereichert hätte. Man müsste danach annehmen, nach des Grafen Meinung hätte die Stadt bereits ein Wappen geführt, etwa den nassauischen Grafenschild, und durch Karl den Grossen die Lilien noch dazu erhalten. Eine gewisse Berechtigung könnte diese Auslegung durch den Umstand gewinnen, dass der Graf in dem Berichte bemerkt, ein Siegel, das das von ihm beschriebene Wappen aufweist, sei noch, d. h. also im Jahre 1562, im Gebrauch. Nun hat es im ganzen 16. Jahrhunderte ein Siegel der Stadt mit dem Lilienwappen nicht ge-

[22]) Der Abdruck bei Rossel, a. a. O., S. 64, Anlage D, ist sehr ungenau und verstümmelt. In Beilage Nr. 3 folgt unten ein genauerer.

geben, wohl aber, wie wir noch sehen werden, ein Siegel mit dem Grafenschilde und den drei Lilien in der Legende, das Stadtgerichtssiegel, das einzige, das der Graf überhaupt im Auge haben konnte. Allein, dass die Worte des Berichts in solcher Weise aufzufassen sind, dürfte bei unbefangener Erwägung doch völlig ausgeschlossen sein. Denn erstens hätte sich der Graf in diesem Falle anders ausdrücken müssen. Das Wappen der Stadt mit drei Lilien im blauen Felde, wie Frankreich, begaben, würde heissen, in den vorhandenen Wappenschild drei Lilien aufnehmen, nicht aber einen Lilienschild verleihen und darin das bisherige Wappen aufnehmen. Zweitens aber ist jene Erklärung durch den ganzen Zusammenhang, in dem die Erwähnung des Wappens im Berichte vorkommt, ausgeschlossen. Wappenverleihungen war ein Recht der Kaiser, das im 15. und 16. Jahrhunderte von ihnen oft genug ausgeübt wurde, und so nahm die Wiesbadener Tradition und mit ihr der Graf an, dass Karl der Grosse der Stadt auch ihr Wappen, nämlich die drei Lilien im blauen Felde, wie sie die Könige von Frankreich führten, verliehen hatte. Indem nun der Graf in dem Berichte die Gnadenbezeugungen und Freiheiten, die die Stadt angeblich Kaiser Karl verdankt, erwähnt, rechnet er dazu auch ihr Wappen, natürlich als ganzes. Das ist offenbar der Sinn seiner Worte; an eine blosse Zutat zu dem vorhandenen Wappen würde er in diesem Zusammenhange schwerlich gedacht haben. Weiter müsste er, wenn jene andere Deutung zutreffend wäre, eine sehr genaue Kenntnis von der Entwickelung des Wiesbadener Wappens gehabt haben. Er hätte wissen müssen, dass anfänglich nur ein Wappen, und zwar das Wappen seines eigenen Geschlechts, als Stadtwappen geführt worden, und dass diesem durch den Kaiser dann die Lilien beigefügt worden wären; er hätte wissen müssen, dass sein Geschlecht lange vor Karl dem Grossen ein Wappen geführt habe — alles Dinge, die so unwahrscheinlich sind, dass man sie dem Grafen wirklich nicht zutrauen darf. Wäre endlich im Jahre 1562 ein Wappen geführt worden, das den Grafenschild und ausserdem drei Lilien als Wappenbild gehabt hätte, und hätte der Graf in seinem Berichte an dieses Wappen gedacht, so bliebe völlig unverständlich, dass drei Jahrzehnte später Wappen angefertigt wurden, die, wie wir noch sehen werden, nur die drei Lilien enthalten, also genau dem Wappen entsprechen, das der Graf beschreibt, wenn wir jene Deutung seiner Worte ablehnen. Tatsächlich hat aber bisher niemand die Worte des Berichts in solcher Weise erklärt, weder Rossel, noch v. Goeckingk, noch in älterer Zeit Schenk, der den Bericht des Grafen ebenfalls gekannt hat. Alle fassen die Worte lediglich so auf, dass nach des Grafen Meinung Karl d. Gr. der Stadt den Lilienschild verliehen hat.

Unter diesen Umständen bleibt nichts anderes übrig, als die Bemerkung, dass ein Siegel mit dem vorher beschriebenen Wappen noch im Gebrauch sei, nicht wörtlich auf ein Siegel mit dem Lilienschilde zu beziehen, sondern auf das Stadtgerichtssiegel, das einzig vorhandene Stadtsiegel überhaupt, das neben dem Grafenschilde die drei Lilien in der Legende hat, und von dem später weiter die Rede sein wird. Der Graf würde also in seinem Bericht sagen, das Siegel der Stadt, das die von Karl verliehenen Lilien (wenn auch nicht allein) aufweise, sei im Jahre 1562 noch im Gebrauch.

Aus dem Bericht ergibt sich nun nicht allein, dass die Stadt das Lilienwappen damals, als der Bericht abgefasst wurde, also im Jahre 1562, führte, sondern auch weiter, dass sie es schon sehr lange geführt hatte. Die Verleihung wird darin Karl d. Gr. zugeschrieben; da aber dies nicht der Fall sein kann, so wird man annehmen dürfen, dass es bereits seit Menschengedenken, also doch wenigstens seit dem 15. Jahrhunderte geführt worden ist. Damals als das Wappenwesen in seiner Blüte stand, mochte die Stadt eher den Wunsch und das Bedürfnis empfunden haben, ein eigenes Wappen anzunehmen.

Auf die Frage, wie sie dazu gekommen ist, gerade die Lilien als Wappenfigur anzunehmen, braucht hier nicht näher eingegangen zu werden. Rossel hat bereits eine befriedigende, auch von Goeckingk angenommene Vermutung ausgesprochen, der bis jetzt keine bessere entgegenzustellen ist.[23]) Da man nämlich in Wiesbaden Karl d. Gr. für den Urheber der städtischen Freiheiten hielt und man in Unkenntnis der Geschichte glaubte, dass er ein fränkischer König gewesen, und seine Nachkommen die französischen Könige seien, die ja, wie man wusste, das Lilienbanner führten, so wird man angenommen haben, dass auch er letzteres gehabt hat, und wird sich folglich für berechtigt gehalten haben, es ebenfalls anzunehmen, um dadurch gewissermassen seinen Zusammenhang mit jenem grossen und mächtigen Kaiser auch äusserlich zu bekunden.

Das Zeugnis des Grafen Philipp findet nun seine Bestätigung in einigen Wappendarstellungen, von denen wenigstens die eine noch dem 16. Jahrhunderte angehört. Sie befindet sich an einem jetzt im Wiesbadener Museum aufbewahrten Architekturstück von Sandstein und zeigt das Lilienwappen mit der Jahreszahl 1592.[24]) Aus wenig späterer Zeit, nämlich dem Jahre 1610, ist dann das ebenfalls heute noch erhaltene Wappen über dem Haupteingange des alten Rathauses in der Marktstrasse vorhanden; es zeigt in gleicher Weise, wie jenes, den Lilienschild, wie ihn Graf Philipp in seinem Berichte beschreibt. Man beachte übrigens auch hier, dass es kein beliebiges Privathaus ist, an dem dieses Wappen eingelassen ist, sondern das der Stadt gehörige, im Jahre 1609 erbaute Rathaus. Endlich muss auch noch das Wappen in dem sogenannten „kleinen Stadtgerichts-Signet" erwähnt werden. Zwar sollte von Siegeln als Beweismaterial abgesehen werden, aber freilich doch nur insoweit, als sie lediglich Siegelbilder enthalten, bei denen es zweifelhaft ist, ob sie als Wappen aufzufassen sind. Allein in dem Stadtgerichts-Signet, das etwa vom Jahre 1623 bis ins 18. Jahrhundert vorkommt und zur Besiegelung weniger wichtiger Schriftstücke, zu Briefverschlüssen u. s. w. gebraucht wurde, kommt tatsächlich ein unzweifelhaftes Wappen im Siegelfelde vor, als solches kenntlich am Helm mit dem Helmkleinod auf dem Schilde. Dieser Schild aber ist eben kein anderer, als der Lilienschild.[25]) Und als dieses Siegel am Ende des 18. Jahrhunderts durch ein neues, das sogenannte „Kontrakten-Siegel" ersetzt wurde, nahm man auch in dieses wieder den Lilienschild mit Helm und Helmkleinod als Wappen auf.[26])

[23]) Rossel, a. a. O., S. 36. v. Goeckingk, S. 9. 10.

[24]) Abgebildet bei Rossel, S. 29.

[25]) Abgebildet bei Rossel, S. 51.

[26]) Abgebildet ebenda S 52.

Dass im Verlauf des 19. Jahrhunderts bis zum Beschluss der Stadtvertretung im Jahre 1898 immer nur der Lilienschild als Stadtwappen gegolten hat, darf als bekannt vorausgesetzt werden.

Aus unzweifelhaften Wappenzeugnissen ergibt sich also, dass wenigstens vom 15. Jahrhunderte, d. h. soweit wir überhaupt Nachricht haben, das Lilienwappen Stadtwappen von Wiesbaden gewesen ist.

IV.

Wappendarstellungen mit anderen Wappen: das Wappen am Gasthaus zum Einhorn, die Holzskulptur von 1609 und das Wappen am Stadtbrunnen von 1753. Das Stadtgerichtssiegel.

Mit dem bisher gewonnenen Ergebnis scheinen nun einige Wappendarstellungen nicht im Einklang zu stehen, die den Lilienschild nicht aufweisen und doch als Stadtwappen gegolten haben und noch gelten. Wir müssen ihnen im Folgenden um so mehr Aufmerksamkeit schenken, als namentlich zwei von ihnen von entscheidendem Einfluss auf die Wappenänderung von 1898 gewesen sein mögen.

Am alten Gasthof zum Einhorn in der Marktstrasse befand sich und befindet sich noch heute, wenn auch nicht mehr an der alten Stelle, ein in Holz geschnitztes Wirtshausschild mit der Jahreszahl 1600, das neben dem Einhorn als Wirtshauszeichen den nassauischen Grafenschild enthält.[27]) Rossel spricht letzteren als Stadtwappen an und sieht darin einen Beweis für seine Ansicht, dass selbst noch in dieser späten Zeit das Grafenwappen zugleich auch Stadtwappen gewesen ist. Er kommt dazu, jenes Wappen als Stadtwappen anzusehen, weil er das Gasthaus zum Einhorn für ein der Stadt gehöriges Gebäude hält. Aber auch hier hat v. Goeckingk bereits mit Recht eingewandt, dass Rossel sich im Irrtum befindet.[28]) Das Einhorn gelangte um 1524 in das Eigentum der Grafen von Nassau, war also herrschaftlicher Besitz und blieb herrschaftlich bis zum Jahre 1769.[29]) Das Wappen jener Holztafel ist also das gräfliche und beweist darum für Rossel's Ansicht so wenig, wie die ältesten Stadtsiegel, auf die er sich stützt.

Mit weit grösserem Recht können scheinbar gegen das Lilienwappen eine Holzskulptur vom Jahre 1609 und das bemalte Sandsteinwappen am Stadtbrunnen vor dem alten Rathause in der Marktstrasse vom Jahre 1753 eingewandt werden.

Am alten Rathause der Stadt befanden sich unter den Fenstern des Obergeschosses geschnitzte Holztafeln als Füllungen, die noch heute im Landesmuseum zu Wiesbaden aufbewahrt werden. Das Rathaus wurde 1609 erbaut, die Holzskulpturen stammen also aus eben diesem Jahre. Eine derselben zeigt zwei Medaillons; auf dem rechten sieht man den aus seiner Asche empor-

[27]) Abgebildet bei Rossel, S. 38.

[28]) v. Goeckingk, S. 9, Anm. 15

[29]) Schüler, Wiesbadener Tagblatt, Jahrg. 1895, Nr. 141; vergl. auch F. Otto, Das „älteste Einhorn" in Wiesbaden, Mitteilungen des Vereins f. Nass. Altertumsk. 1897/98, Sp. 105.

steigenden Vogel Phönix abgebildet; das linke enthält eine Cartouche in Renaissance-Form und in deren Mitte den nassauischen Grafenschild mit zwei Lilien am oberen und einer Lilie am unteren Rande.[30]) Will man die Cartouche als Schild auffassen, so hat man damit das Wappen von 1898. Ganz ähnlich ist bekanntlich auch das Wappen am Stadtbrunnen von 1753: ein von einem Löwen gehaltener Schild, in dessen Mitte sich der nassauische Grafenschild befindet mit je einer Lilie an dem oberen und einer Lilie am unteren Eck. Dem grossen Publikum gilt namentlich dieses letztere Wappen ohne alle Bedenken als Stadtwappen, vermutlich weil es aus alter Zeit stammt und alles Alte dieser Art unbedingt glaubwürdig erscheint. Allein haben wir es hierbei und bei jener Holzskulptur wirklich mit einem Stadtwappen zu tun, oder welche Bedeutung haben jene Wappen sonst?

Um diese Frage zu beantworten, sei zunächst eine allgemeine Erwägung vorausgeschickt.

Begreiflicherweise kann eine Stadt zu einer Zeit doch nur immer ein Wappen haben. Hat nun Rossel mit seiner Ansicht Recht, so würde die Stadt Wiesbaden am Ende des 13. Jahrhunderts als ihr Stadtwappen das Wappen der Grafen von Nassau angenommen und etwa bis zum Anfang des 17. Jahrhunderts geführt haben. Nach Rossel und auch nach den obigen Ausführungen ist gewiss, dass sie im 16. Jahrhundert das Lilienwappen geführt hat. Stellt das Wappen auf jener Holzskulptur von 1609 und auf dem Stadtbrunnen von 1753 ebenfalls das Stadtwappen dar, so würde daraus folgen, dass im 17. und 18. Jahrhunderte das aus dem Lilien- und dem Grafenwappen zusammengesetzte Wappen angenommen und geführt worden ist. Aber schon im 18. und das ganze 19. Jahrhundert hat wieder das Lilienwappen gegolten, bis dann 1898 die Annahme des zusammengesetzten Wappens beschlossen worden ist. Nun stelle man sich dieses beständige Schwanken vor, wenn die Dinge sich wirklich so verhalten haben, wie hier angeführt, und frage sich, ob das denkbar ist. Das Wappen ist ein Kennzeichen eines Geschlechts, einer Korporation, einer Stadt oder eines Landes. Es bezeichnet den, der es führt, wie ihn sein Name bezeichnet. Man erkennt die Zugehörigkeit zu einem Geschlecht oft lediglich nur aus der Übereinstimmung der Wappen. Alle Heraldiker sind einig, dass Wappen etwas Beständiges und Bleibendes sind.[31]) Wohl kommen Abänderungen vor, Veränderungen in der Farbe, Hinzufügung von Beizeichen oder Brüchen, jedoch immer nur aus ganz besonderer Veranlassung. Auch kann es vorkommen, wiederum nur wenn besondere Umstände mitwirken, dass ein Geschlecht ein neues Wappen annimmt. Dass aber eine Stadt im Laufe der Jahrhunderte ohne sichtliche Veranlassung hin- und herschwankt, dürfte

---

[30]) Abgebildet bei Rossel, S. 47.

[31]) F. Warnecke, Heraldisches Handbuch, 2. Aufl., Goerlitz 1880, S. 1: „Wappen sind bleibende, nach bestimmten Regeln festgestellte Abzeichen einer Person, Familie oder Körperschaft. v. Sacken, Katechismus der Heraldik, Leipzig 1880, S. 1: Was sind Wappen? Bestimmte, nach gewissen Grundsätzen und Regeln verfertigte Bilder, die von Personen oder Körperschaften als eigentümliche, bleibende Abzeichen und mit einer besonderen Berechtigung geführt und gebraucht werden.

doch wohl in hohem Masse unwahrscheinlich sein. Jedenfalls aber ist diese Erwägung geeignet, von vornherein Misstrauen gegen das Wappen der Holztafel und des Brunnens einzuflössen und die Prüfung ihrer Bedeutung als Wappen nahezulegen.

Dazu kommt aber ein weiterer Umstand. Das Wappen der Holztafel von 1609 ist ein Teil eines Dekorationsstückes, nämlich einer Füllung unter einem Fenster des Oberstockes des alten Rathauses. In einer anderen Holztafel, die ebenfalls als Füllung diente, befanden sich zwei ganz ähnliche Medaillons, von denen das eine das nassauische Grafenwappen enthält, das andere daneben als Parallelstück zu dem Vogel Phönix einen Pelikan, der seine Jungen mit seinem Blute ernährt.[32]) Andere Tafeln zeigen symbolische Frauengestalten, die Personifikationen bürgerlicher Tugenden, so eine Fortitudo, Prudentia, Temperantia, Fides, Spes, Caritas, Justitia.[33]) Man sieht also, der Holzbildhauer, der diese Tafeln schnitzte, ein Strassburger Meister Namens Schütterlin, war ein phantasiebegabter Künstler, der nach Motiven suchte, und dem es darauf ankam, mit seinen Schnitzereien gewisse Gedanken in Bildern zum Ausdruck zu bringen. Es ist darum gewiss nicht ohne Bedeutung, wenn er neben das Wappen des Landesherrn das Bild des Pelikan setzte, der seine Jungen tränkt. Es sollte das ein Symbol des Landesvaters sein, der sich für seine Untertanen aufopfert. Mochte der Gedanke im vorliegenden Falle nur eine Übertreibung oder eine plumpe Schmeichelei sein, gegen die Idee an sich, den Landesherrn mit dem Pelikan zu vergleichen, lässt sich nichts einwenden. Vielleicht war es auch nicht ohne tiefere Bedeutung, wenn der Künstler zugleich den aus seiner Asche verjüngt emporsteigenden Vogel Phönix bildete. Ist das Wappen daneben das Stadtwappen, so würde mit dem Phönix die Stadt gemeint sein. Allein für eine Stadt will der Gedanke nicht eben gut passen, dass sie sich immer aus sich selbst verjüngt, da sie vielmehr auswärtige Hilfskräfte und des Zuzugs von aussen bedarf. Ob er nicht passender für die Stadtbehörde sein würde, die sich selbst ergänzt und immer verjüngt erscheint?

Doch gesetzt, das fragliche Wappen der Holztafel von 1609 sei wirklich das Stadtwappen, dann hätte man am alten Rathause zwei ganz verschiedene Wappen derselben Stadt in genau derselben Zeit angebracht. Denn, wie erwähnt, [illegible] Wappen über dem Haupteingange das [illegible] in die Mauer eingelassen [illegible] Wappen in gleicher [illegible] Wortes. Wenn man nun, [illegible] des Grafen Philipp von 1562. [illegible] das Stadtwappen von Wiesbaden [illegible] das Wappen der Holztafel [illegible]

[illegible] Als solches [illegible] Wie erwähnt, ist

[illegible]

es in zwei Stempeln enthalten, die beide im Siegelfelde als Siegelbild den nassauischen Grafenschild aufweisen und die Umschrift tragen: S. VNIVERSITATIS OPPIDI WYSEBADEN. Gebraucht wurde das Siegel von Schultheiss und Schöffen, d. h. dem Stadtgericht als der eigentlichen Stadtbehörde. Daneben war kein anderes im Gebrauch, und auch keins vorhanden. Am Ende des 15. Jahrhunderts, etwa um das Jahr 1500 erscheint nun aber ein neues Siegel von einem etwas anderen Typus.[34]) Es trägt die Umschrift: Siglum judicii opidi Wisbaden, erweist sich also als Siegel des Stadtgerichts, nicht oder nicht mehr als Siegel der Gesamtgemeinde. Rossel und v. Goeckingk schreiben diesem Umstande eine besondere Bedeutung bei. Rossel meint, es hinge das mit einer würdevolleren Stellung des Stadtgerichts zusammen, das sich als Korporation und Gerichtshof mehr abgesondert habe.[35]) v. Goeckingk nimmt das ebenfalls an und will dementsprechend beobachtet haben, dass, wo Schultheiss und Schöffen als Gerichtshof urkunden, sie sich lediglich nur des neuen Gerichtssiegels bedienen, während wenn Schultheiss, Schöffen, Bürgermeister und ganze Gemeine als Verwaltungsbehörde urkunden, sie nur das alte Siegel mit den Rosen gebrauchen.[36]) Allein hiervon hat Rossel nichts bemerkt, wenigstens behauptet er, dass dieses letztere Siegel nur hin und wieder noch im dienstlichen Gebrauch neben jenem neuen Gerichtssiegel geblieben ist.[37]) Eine scharfe Unterscheidung zwischen Justiz und Verwaltung liegt dem Mittelalter jedenfalls durchaus fern, und dessen Verfassungsverhältnisse weisen im allgemeinen eine viel grössere Beständigkeit auf, wie die der Gegenwart. Ausserdem war Wiesbaden immer nur eine sehr kleine Landstadt, in der sich keine so grosse Verfassungsänderungen vollzogen haben, wie die Absonderung von Justiz und Verwaltung es sein würde. Es ist darum als gewiss anzusehen, dass die Stadtbehörde immer dieselbe geblieben ist, ebenso wie sich ihre Befugnisse nicht wesentlich geändert haben. Rossel muss es ausdrücklich zugeben, dass das Stadtgericht auch Verwaltungsbehörde ist.[38]) Es wird also die Herstellung des neuen Siegels weder auf eine würdevollere Stellung des Stadtgerichts, noch auf die Absonderung der Justiz von der Verwaltung zurückzuführen sein, sondern eher auf eine Geschmacksveränderung oder sonst einen nebensächlichen Umstand. Allerdings führte das neue Siegel die Umschrift: Sigillum (Siglum) judicii opidi Wisbaden, während die des älteren lautet: Sigillum universitatis oppidi Wysebaden. Allein das entsprach lediglich den tatsächlichen Verhältnissen. Die Gesamtgemeinde *(universitas)* als solche übte um 1500 keinen Einfluss auf das Stadtregiment mehr aus, der auch früher

---

[34]) Ich folge hier der Angabe Rossels, würde mich aber nicht wundern, wenn bei genauerer Untersuchung sich ergeben würde, dass der neue Siegelstempel erst aus etwas späterer Zeit stammt. Das erste bis jetzt bekannte Siegel dieses Typus stammt aus dem Jahre 1534. Auf die beiden 00 in der Legende, die nach Rossel, S. 12 und v. Goeckingk, S. 5, angeblich auf die Jahreszahl 1500 deuten, ist nichts zu geben.

[35]) Rossel, S. 27.

[36]) v. Goeckingk, S. 6.

[37]) Rossel, S. 11.

[38]) Rossel, S. 22.

kein grosser gewesen sein wird; das Regiment lag, soweit es die Grafen nicht ausübten, ganz in den Händen der Stadtbehörde, die eben Schultheiss und Schöffen vorzüglich bildeten, während Bürgermeister und Geschworene daneben nur eine untergeordnete Rolle spielten.[39]) Man wird daher wohl kaum fehl gehen, wenn man annimmt, dass die Behörde, die das ältere Siegel gebrauchte, genau dieselbe ist, wie die, die das neue führte. Dieses neue Siegel nun unterscheidet sich äusserlich von den früheren; es ist nicht rund, wie diese, sondern hat, dem Geschmack der jüngeren Zeit mehr entsprechend, die Form eines am oberen Rande rechteckigen, unten kreisrund gebogenen Schildes. Das Siegelfeld enthält jedoch genau dasselbe Siegelbild, wie die älteren Siegel des 14. Jahrhunderts, nämlich den nassauischen Grafenschild. Die Legende lautet, wie bereits angegeben: Siglum (Sigillum) judicii oppidi Wisbaden. Eine neue Zutat indessen bilden in der Legende, die Worte derselben unterbrechend, drei Lilien, die so angeordnet sind, dass zwei in den oberen Ecken, eine am unteren kreisrund gebogenen Rande zu stehen kommen; sie zeigen ein hohes Relief und sind von solcher Ausdehnung, dass sie in das Siegelfeld hineinragen und den Grafenschild berühren.[40]) Auf den oberflächlichen Beschauer macht das Siegel den Eindruck der Ähnlichkeit mit dem Wappen der Holztafel von 1609. Allein der grosse Unterschied zwischen beiden ist, dass die Lilien hier nicht in einem Schilde stehen, der mit dem Grafenschilde belegt ist, sondern dass sie in der Siegellegende lediglich als Ornament vorkommen. Man hat es eben auch hier nur mit einem Siegel, nicht mit einem Wappen zu tun; und wenn Rossel von dem Löwen-Wappen mit den drei Lilien am Rande spricht[41]), das das Stadtgericht seit dem 16. Jahrhundert geführt hat, so verkennt er auch hier wieder den grossen Unterschied zwischen Siegel und Wappen. Eine Behörde, wie das Stadtgericht, kann wohl ein Siegel führen, aber unmöglich ein eigenes Wappen haben. Woher die Lilien stammen, darüber kann unmöglich Zweifel bestehen. Rossel allerdings hält sie lediglich für eine „ornamentale Zutat, die das Stadtgericht als solches am Ende des 15. Jahrhunderts zur Kennzeichnung seiner Akte in das Siegel aufnahm und zur Unterscheidung von der städtischen Verwaltung beibehielt".[42]) Dem hat v. Goeckingk bereits mit Recht widersprochen[43]) indem er sich auf jenen Bericht des Grafen Philipp von [illegible] stützte, in dem von dem alten Wappen der Stadt mit den drei gelben Lilien im blauen Felde die Rede ist, folgerte er, dass die Stadt schon seit dem 14. Jahrhundert dieses Wappen führte, und dass die drei Lilien keine willkürliche ornamentale Zutat des Siegelstechers, sondern die Wappenfiguren des Stadtwappens sind. Der Schluss ist für jeden unbefangenen Beurteiler zwingend.

[illegible] Umschrift: Sigillum universi[illegible] Wisbaden. [illegible] Lesen ist lediglich ein Aus[illegible] Siegelstempels aus dem 14. Jahr[illegible] S. 33.

Unmöglich konnte ein Siegelstecher im Zeitalter der Blüte der Wappenkunst auf den Gedanken kommen, in ein Siegel eine so charakteristische, in der Heraldik öfters verwertete Wappenfigur, wie die Lilie, als blosse ornamentale Zutat aufzunehmen, wenn sie nicht Bedeutung für den Siegelführer hatte. Umgekehrt hatte es sehr wohl Sinn, wenn er dem ohne jede Veränderung übernommenen und darum in diesem Falle wenig bezeichnenden nassauischen Grafenschilde noch die Wappenfiguren des städtischen Wappens beifügte.

Das Stadtgerichtssiegel vom Ende des 15. Jahrhunderts blieb bis in das dritte Jahrzehnt des 17. Jahrhunderts in Gebrauch. Der alte Stempel wurde dann zwar 1636, 1664 und 1749 durch neue ersetzt, aber das Siegelbild war auf allen immer das nämliche: der Grafenschild mit den drei Lilien im Siegelfelde, niemals ein Wappenschild mit drei Lilien, belegt mit dem Grafenschilde.[44])

Mit diesem Siegelbilde haben nun, wie bereits erwähnt, die Wappen der Holztafel von 1609 und des Stadtbrunnens von 1753 eine grosse Ähnlichkeit. Da nun das Siegelbild kein Wappen ist, und alle sonstigen Zeugnisse für das Lilienwappen sprechen, so bleibt schliesslich kein anderer Ausweg übrig, als anzunehmen, dass jene beiden Wappendarstellungen von dem Siegelbild abhängig und nur Nachbildungen des Stadtgerichtssiegels sind, das hier missverständlich in einen Schild gestellt und so zum Wappen geworden ist. Die Meister der beiden Skulpturen, waren keine geborenen Wiesbadener, der der Holztafel war ein Strassburger, und der Steinmetz des Brunnens stammte aus Reistenhausen.[45]) Beide lebten in einer Zeit, die kein richtiges und lebhaftes Empfinden mehr für die Heraldik hatte; beide kannten sicherlich das Siegel des Stadtgerichts sehr gut. Was Wunder also, wenn sie beide in denselben Fehler verfallen sind, in den auch Rossel verfallen ist, nämlich Siegel und Wappen gleich zu setzen. Für den Steinmetz von 1753 kommt dabei weiter als Entschuldigung hinzu, dass er die Holztafel von 1609 vorfand und als Modell benutzen konnte. Sollten aber beide nicht selbst die Erfinder des Wappens sein, sondern es nach Mitteilungen anderer gearbeitet haben, so haben eben diese das Missverständnis begangen. Dass mit dem Wappen etwas Neues geschaffen, und dass dieses Neue heraldisch anfechtbar war, wird ihnen schwerlich zum Bewusstsein gekommen sein. Wenigstens ist es überaus zweifelhaft, ob ein Heraldiker der guten Zeit die Verbindung der beiden Wappen, des Lilien- und des Grafenwappens, die tatsächlich in dem zusammengesetzten Wappen der Holztafel vorliegt, so hergestellt haben würde, wie es hier der Fall ist, nämlich durch Auflegen eines Schildes auf den anderen. In zahlreichen anderen Fällen ist die Verbindung zweier einfacher Wappen in der Weise erfolgt, dass ein Schild gespalten oder geteilt wurde und die beiden Hälften je ein Wappen aufnahmen. Was man aber in Wiesbaden selbst über jene Wappen gesagt und gedacht haben mag, entzieht sich unserer Kenntnis. Warum sollte es im 17. und 18. Jahrhundert anders gewesen sein, als heute, wo wir heraldische Fehler oft genug an unseren öffentlichen Gebäuden bemerken und — ruhig ertragen.

---

[44]) Rossel, S. 53, 54.

[45]) Rossel, S. 50, 54.

Aber auch völlig abgesehen von der Deutung der beiden Wappen als bewusste Nachbildungen des Stadtgerichtssiegels, welche Beglaubigung haben die beiden, auf die man sich in dieser Frage so gern beruft, ausser der ihres Alters? Beide sind Dekorationsstücke, gemacht von Handwerksmeistern, über deren heraldische Genauigkeit man durchaus nichts weiss. Es fehlt ihnen somit der Charakter eines offiziellen Zeugnisses, den beispielsweise ein Siegel unter allen Umständen hat. Hierbei weiss man, dass die Behörde, die es führte, es in der dargestellten Form gewünscht hat. Bei Dekorationsstücken überlässt man noch heute die Ausführung dem Meister und nimmt schliesslich auch Fehler mit in den Kauf, wenn nur der Gesamtzweck oder der Gesamteindruck erreicht ist.

Unter diesen Umständen wird man den beiden Wappendarstellungen keine fundamentale Bedeutung beizulegen und von ihnen keine Erschütterung der Ansicht zu befürchten haben, dass lediglich das Lilienwappen als Stadtwappen von Wiesbaden zu betrachten ist.

V.

Ergebnisse. Die heraldische Gestaltung des Lilienwappens: Mauerkrone, Helm.

Am Schluss der Untersuchung sei deren Ergebnis noch einmal kurz zusammengefasst:

Die ältesten Siegel der Stadt kommen für die Frage des Stadtwappens nicht in Betracht, weil Siegelbilder keine Wappen sind. Der landesherrliche Wappenschild ist im ältesten Stadtsiegel nur als Siegelbild aufzufassen. Ein Wappen der Stadt ist erst seit dem Ende des 15. Jahrhunderts bekannt, doch kann es auch schon früher angenommen worden sein. Ein Stadtwappen, das zu blasonieren wäre: blauer Schild mit drei goldenen Lilien belegt mit dem nassauischen Grafenschilde (steigender, goldener, bekrönter Löwe mit 7 goldenen Schilden in blauem Felde) ist historisch nicht nachzuweisen. Das hierfür angeführte Stadtgerichtssiegel vom Ende des 15. Jahrhunderts hat im Siegelfelde nur ein Siegelbild, kein Wappen, und die Wappen der Holztafel von 1609, sowie des Stadtbrunnens von 1753 sind fehlerhafte Nachbildungen des Stadtgerichtssiegels. Das einzige, vom Ende des 15. Jahrhunderts an bekannte, vielleicht aber noch ältere Wappen der Stadt bis zum Jahre 1898 ist immer gewesen: ein blauer Schild mit drei goldenen Lilien, angeordnet $\frac{2}{1}$. Beweise in chronologischer Reihenfolge bis zum Ausgang des 18. Jahrhunderts: das Zeugnis des Grafen Philipp von Nassau-Idstein vom Jahre 1562, das Sandsteinwappen von 1592, das Sandsteinwappen am alten Rathause von 1610 sowie die Sekretsiegel des Stadtgerichts von 1623 und aus dem Ende des 18. Jahrhunderts.

Eine Ergänzung möge diese historische Untersuchung schliesslich noch durch eine heraldische Bemerkung erfahren.

Der einfache und heraldisch völlig einwandfreie Lilienschild der Stadt Wiesbaden hat im 19. Jahrhunderte eine heraldische Verunzierung dadurch erhalten, dass eine Mauerkrone auf ihn gestellt worden ist. Diese Mauerkronen

aber sind eine moderne, der guten Zeit der Heraldik ganz unbekannte Erfindung für Städtewappen. Eine Stadt, die, wie Wiesbaden, ein Wappen spätestens seit dem Ende des 15. Jahrhunderts führt, sollte darauf unbedingt verzichten, wie das auch v. Goeckingk mit Recht bereits verlangt hat.[46]) Zweifelhafter könnte man sein, ob an Stelle der Mauerkrone ein Helm mit der Lilie als Helmkleinod auf den Wappenschild zu stellen ist, wie es v. Goeckingk empfohlen hat. Heraldiker, wie O. T. v. Hefner, glauben verneinen zu müssen, dass Körperschaften Helme auf ihren Wappenschildern zukommen, doch müssen sie zugeben, dass selbst bei diplommässigen Verleihungen von Wappen an Städte auch in der Zeit der guten Heraldik Helme mitverliehen worden sind.[47]) Der „Bericht" des Grafen Philipp von Nassau aus dem Jahre 1562 sagt hinsichtlich des Wiesbadener Wappens von einem Helme nichts, auch das Wappen von 1592 hat ihn nicht, wohl aber findet er sich bei dem Sandsteinwappen von 1610 am alten Rathause, sowie auf den Wappen in den Sekretsiegeln des Stadtgerichts aus dem 17. und 18. Jahrhundert. Da aber der „Bericht" keine vollständige Beschreibung des Wappens geben will, und das Wappen von 1592 nur dekorativen Zweck hat, so würde es sich doch empfehlen, den Helm beizubehalten und ihm dann, wie es auch bei den Wappen der Sekretsiegel der Fall ist, eine goldene Lilie als Helmkleinod beizugeben.

Beilagen.

1. Graf Philipp von Nassau-Idstein an Kaiser Ferdinand I. 1562, November 27. Bittet um Bestätigung der Freiheiten der Stadt Wiesbaden und um Gewährung eines vierten Jahrmarkts für seine Herrschaft Idstein.

Gleichzeitige Abschrift. Stadtarchiv zu Frankfurt a. M., Reichssachen 9608.

Es haben e. k. m. vorfarn am reich, Romische kaiser und konige hochloblichster gedechtnus, die stat und warme bad zu Wiszbaden, so irer m. und des reichs eigenthumb, aber meiner voreltern, der graven zu Nassau-Wiszbaden, und nunmehr mein lehen gewesen und noch seind, mit allerlei ansehentlichen genaden und freiheiten allergnedigst begabet und begnadigt, sonderlich aber mit aller freiheit, sicherheit, gleidt und anderm gleichmessig der stat Frankenfurt, item mit vier jarmerkten, als nemblich uf den sontag Jubilate und Johannis baptiste uf Michaelis archangeli und uf sanct Andreas des apostels tag in ehegenanter stat Wiszbaden zu halten, desgleichen auch mit etzlichen wochenmerkten durchs jar, auch einem zimlichen wege- und stegegelt etc., des alles auch bisz daher obermelte meine voreltern also im brauch und besitz gewesen und ich noch bin. Dieweil aber im jar der vingern zal vierzig sieben mehrgedachte stat Wiszbaden durch böse leut mit an vielen orten eingelegtem feuer angetzundet, dardurch dieselbig vast zu grund, auch alle kirchen, pforten und thurn auszgebrent, also das damals auch alle der gemeine burgerschaft daselbst brieve und documenta verbronnen, so erfordert die notdurft, e. k. m. umb gnedigste verneuerung und confirmation derselben underthenigst antzurufen.

[46]) v. Goeckingk, S. 11.

[47]) O. T. v. Hefner, Handbuch der theoretischen und praktischen Heraldik, I, S. 108.

Weiter, allergnedigster kaiser, gieb e. k. m. ich underthenigst zu vernemen, wiewol die herrschaft Itzstein drei jarmerkt, nemblich uf den suntag Trinitatis zu Strintz[48]), uf Bonifatii zu Aldenburg[49]) und uf Dionisii zu Wolfsbach[50]) von alters gehabt und herbracht, die auch noch järlichs also gehalten werden, das doch dieselben nach gelegenheit des bezirks ehegedachter meiner herrschaft Itzstein zu wenig und fur notwendig geachtet wirt, noch einen jarmarkt, damit derselben auch vier, wie in der stat Wiszbaden, seien, antzurichten. So langt dem allem nach an e. k. m. mein underthenigste vleissige bitt, e. k. m. geruhen allergnedigst, erstlich mehrgedachter stat Wiszbaden zu besserung derselben, als e. k. m. und des reichs eigenthumb alle oberzelte ire gnaden, privilegien, freiheiten, recht und gerechtigkeiten inmassen sie die von alters und gleichmessig der stat Frankenfurt gehabt und herbracht haben zu verneuern, auch die obgenannten vier jarmarkt und einen wochenmarkt sampt dem wege- und steggelt daselbst gnedigst zu confirmirn, und dan noch einen jarmarkt in der herrschaft Itzstein, so uf den sontag Quasimodogeniti jarlichs uf den Hönerberg[51]) soll gehalten werden, zusampt den andern hievor gemelten jarmarkten in meiner herrschaft Itzstein mit allen denen freiheiten, rechten und gerechtigkeiten, so offene jarmarkt zu haben pflegen und haben sollen, von neuem allergnedigst concediren. Das will umb e. k. m. ich mit meinen underthenigsten schuldigen und gehorsamen dinsten in aller underthenigkeit zu verdiene jederzeit gevlissen und bereit seien. Datum Frankfurt freitags den siebenundzweinzigsten Novembris anno etc. 1562.

E. k. m. underthenigster gehorsamer

Philips,

grave zu Nassau, herr zu Wiszbaden und zu Itzstein.

---

2. Kaiser Ferdinand I. an den Rat der Stadt Frankfurt. Frankfurt, 1562, Dezember 3.

(Lectum dinstags den 2. Aprilis anno etc. 63. Presentatum 24. Aprilis anno 1563.)

Original mit eigenhändiger Unterschrift des Kaisers und Verschlusssiegel. Stadtarchiv zu Frankfurt a. M., Reichssachen 9608.

Übersendet das Gesuch des Grafen Philipp von Nassau-Idstein (Nr. 1), auf das er sich ohne nähere Erkundigung nicht entschliessen mag, und erfordert Bericht, ob die darin erwähnten Jahr- und Wochenmärkte, sowie die andern Freiheiten noch in Gebrauch sind, und ob er ohne Benachteiligung der Nachbarn auf die Gewährung eines neuen Jahrmarkts für die Herrschaft Idstein eingehen könne.

---

3. Denkschrift des Grafen Philipp von Nassau-Idstein für Kaiser Ferdinand I. wegen Erneuerung der Freiheiten der Stadt Wiesbaden und Bewilligung eines vierten Jahrmarkts in der Herrschaft Idstein. O. D. [1562, November-Dezember.]

A. Anlage zu Nr. 4. — Stadtarchiv zu Frankfurt a. M., Reichssachen 9608.

B. Gleichzeitige Abschrift im Staatsarchiv zu Wiesbaden, V 7, Herrschaft Wiesbaden, Wiesbaden 1/2. Vermerk auf der Rückseite: Bericht der jar- und wochenmerkte zu Wisbaden und herrschaft Itzstein,

---

[48]) Strinz-Trinitatis nw. Idstein

[49]) Altenburg sö. Idstein; 5. Juni.

[50]) Ausgegangener Ort bei Idstein; 9. Oktober.

[51]) Hühnerkirche b. Limbach, nw. Idstein.

woruf confirmationes auszuprengen. Anno 1562. Zu Frankfurt uf dem weltag.

Gedruckt bei Rossel, Das Stadt-Wappen von Wiesbaden, Anlage D., S. 64 (nach einer Vorlage im Stadtarchiv zu Wiesbaden?)

Bericht

Das vor undenklichen jaren zu zeiten kaiser Caroli Mangni die stat und warm bad zu Wiszbaden mit gnaden und freiheiten und der stat wappen mit dreien gelen lilien in einem bloen felt, wie Frankreich, begabt, sonderlich in selben freiheitsbrief vermelt, in allermass wie der zeit die stat Frankfurt begabt und[52]) begnadet.

Solcher freiheiten ist man noch mehrertheils im herkumen und gebrauch, solchs sigel biesz auf diesen tag gebraucht wirt.

Zu den zeiten aber, das könig Adolf, ein grave zu Nassau etc., durch Albertum ersten hertzogen zu Osterreich vom reich Teutscher nation abgetrungen und erschlagen, seind die von Wiszbaden und auch königs Adolfs erben umb alle brief und schein komen.

Biesz volgents uf kaiser Ludwigen Bavarum, da haben die graven und herrn zu Wieszbaden wider previlegien und freiheiten erlangt.[53])

Volgents auch bei kaiser Carolo quarto auch gemert.[54]) Es haben die von Wiszbaden noch vor zwantzig jarn abschrift gehabt des ersten freiheitsbrief[s], durch Carolum Mang[n]um gegeben. und viel gueter antzeigung, denen nach man hat vergleitung und freiheit zu Wissbaden gleichmessig Frankfurt gegeben, wie noch im herkumen ist[55]) und gepraucht wirt.

Aber anno 1547 ist Wieszbaden mit feuer dermassen an vielen orten angetzundet, das kein weren helfen mogen, kirchenpforten und dörn zumahl mit[56]) allen iren briffen[57]) und vorrat der gemein zu grunt verbrant, das sie nunmehr gar kein schein dartzu thun haben.

Nun haben die von Wieszbaden noch, neben dem man da hat freiheit, sicherheit und gleit, wie zu Frankfurt, zu geben, jerlich vier jarmärkt, als nemlich sontag Jubilate, Johannis baptista, Michaelis des ertzengels tag, und sancte Andre und dan von dem wochenmark[t] durchs jar sunsten durch die vilfaltig verwustung brants und sunsten vorgestandener krieg etwas nachlessig geraten, das die allein in der fasten wochentlichen gehalten.

Es ist auch in der herschaft Itzstein, so zu Wiszbaden gehörig drei jarmarkt, nemlich zu Strintzs Trinitatis auf den sontag Trinitatis, item zu Aldenburg uf Bonifatii, item zu Wolspach zu Sanct Dionisii im geprauch und herkumen, aber im selbigen betzirg und herschaft Itzstein zu wenig; darumb zu bitten, noch einen neuen jarmarkt zu erlangen uf dem Hönerberg genant, das der auf dienstag Quasimodogeniti möcht werden.

Dieweil nun die herschaft Wiszbaden durch die durchzug der kriegsleut vilfaltiglich, und vornemlich stat und flecken[58]) mit den baden, gar verbrant und ver-

---

[52]) b. u. fehlt B.

[53]) Urkunden Kaiser Ludwigs des Baiern für die Grafen von Nassau-Wiesbaden sind mehrere vorhanden, doch betrifft keine die Belehnung mit Wiesbaden.

[54]) Der älteste erhaltene Lehenbrief über die Herrschaft Wiesbaden ist von Karl IV. am 27. Juli 1348 ausgestellt; vergl. Otto, Geschichte der Stadt Wiesbaden, S. 80

[55]) i. fehlt A.

[56]) z. mit A.

[57]) begriffen A.

[58]) Man unterschied in Wiesbaden bekanntlich den um den heutigen Marktplatz gelegenen, von einer Mauer umgebenen Stadtteil als Stadt von dem Flecken, d. h. dem zwischen Stadtbefestigung und Heidenmauer bis zum Mauritiusplatz reichenden Stadtteile.

wust, und solche gelegenheit des reichs eigenthumb und Nassauischs lehen die herschaft Itzstein zu gering, iren mitgenachbarten zu ufnemung wider zu verhelfen, und sich Nassau schuldig erkent und einem iglichen lehenman gepurt, sein lehen zu bessern mit des lehenherrn zuthun und huilf.

So bitt grave Philips zu Nassau underthenigst, die Römischs kaiserliche majestät woll solche verwustung der herschaft Wiszbaden zu gnedigistem bedenken ziehen und alle solche herbrachte und noch werende freiheiten, jarmärkten und wochenmärkten gnedigist widerumb erneuern, vermehren und confirmiren, wie dan eines jeden freiheits-bads herkumen und geprauch ist, den armutseligen und reichen mit leibsscheden und krankheiten beladen von gott gegeben, erschaffen zu hilf, heilung und gesundheit zu komen, denselbigen verordent und mit schwerlichen costen erbauet worden und noch nach hochbeschwerlichem erlittenem vilnfaltigen brandschaden schwerlich erhalten musz werden, auch gemelten neuen jarmarkt uf dem Hönerberg gnedigist bewilligen und bestetigen, damit ein solche herschaft iren genachtbarn auch desto besser zu hulf kumen mögen, und [zu] wideraufkomen der durchgehenden wege und stege ein zimlich wegegelt und zoll, der armen gemein daselbst zu Wiszbaden zu guetem und steuer zu komen, gnedigist zu begnadigen.

---

4. *Philipp Graf von Nassau-Idstein an den Rat von Frankfurt. Wiesbaden, 1563, Juni 26.* (Presentatum d. 28. Juni 1563.)

Original ohne Unterschrift mit Verschlusssiegel. Stadtarchiv zu Frankfurt a. M., Reichssachen 9608.

Er hat vor längerer Zeit dem Rat ein Schreiben des Kaisers zugesandt, das er bisher noch nicht wieder in Anregung gebracht hat. Darin wollte er Erkundigungen in Betreff der Jahrmärkte in Wiesbaden und der Herrschaft Idstein einziehen, damit niemand durch sein an den Kaiser gerichtetes Gesuch um Bewilligung eines Jahrmarkts auf dem Hühnerberg benachteiligt werde. Er hat erfahren, dass durch einen Jahrmarkt auf Quasimodogeniti niemand in der Nachbarschaft Schaden erleide. Dieweil nun auch die hohen beschwerden unser stat Wiszbaden sich also durch vilnfaltige verbernung und boszen unfal gemehrt, das es nit wider zu aufnemung one sunderliche kaiserliche begnadigung komen mag, auch ir aus beiliegendem bericht zu vernemen und selbst als die genachtbarten unsere nabege[se]ssene freund mehr guete erfarnus, dan andere, wissens haben, das es die hohe notturft und kein verfortheilung ist, *so bittet er um Beantwortung des kaiserlichen Schreibens.*

---

5. *Der Rat von Frankfurt an den Kaiser Ferdinand I. 1563, Juli 6,* (dinstag nach Ulrici episcopi).

Concept. Stadtarchiv Frankfurt a. M., Reichssachen 9608.

Er kann die gewünschte Auskunft nicht geben, da er die Privilegien, die die Grafen von Nassau vom Reiche haben, nicht kennt und nicht weiss, welche davon noch Geltung hätten; denn er ist den Herrschaften Wiesbaden und Idstein nicht nahe benachbart, und die Frankfurter haben in diesen auch nicht sonderlich viel zu tun. Das ist uns aber wolbewusst, auch sunst offenbar, das im verschienen sieben und vierzigsten jar die obgenant stat Wisbaden vast zu grunde (wie in supplicatione vermelt wirt) abgebronnen, also das wol sein mag, das damals auch gedachter stat privilegia und alte documenta mit verbronnen seien. *Welchen Inhalt sie jedoch gehabt, weiss er nicht, da er sie nie gesehen noch gehört, und auch die Nachbarn kein Wissen davon haben. Er stellt die Bestätigung dem Kaiser anheim. Dem Grafen will er wegen des nachgesuchten Jahrmarkts für die*

Herrschaft Idstein nicht hinderlich sein, dieser hätte für Frankfurt keine Nachteile; ob er für andere Nachbarn Unzuträglichkeiten mit sich brächte, wisse er nicht. Das Gesuch des Grafen von Nassau sendet er zurück.

---

6. *Der Rat von Frankfurt an den Grafen von Nassau. 1563, Juli 6* (dienstag post Ulrici).

Concept. Stadtarchiv Frankfurt a. M., Reichssachen 9608.

Sendet das kaiserliche Schreiben und seine Antwort darauf zur Beförderung an den Kaiser, fügt eine Abschrift von letzterer für den Grafen bei und hofft, dass dieser mit dem Wegegeld die Bürger von Frankfurt nicht über Gebühr beschweren werde.

---

7. *Kaiser Maximilian II. bestätigt auf Bitten des Grafen Balthasar von Nassau-Idstein der Stadt Wiesbaden* alle unnd yede obberurt ire gnad, freihait, privilegien, recht und gerechtigkait, die ire vorfordern unnd sy von gedachten unnsern vorfaren am reiche redlichen erlaungt unnd erworben auch ire jar- unnd wochenmärkt unnd andere alte herkommen unnd guete gewonhaiten, so vil sy deren in üblichem unnd löblichem geprauch bisher gewesen sein. *Wien, 1567, Juli 29.*

Original, Pergament mit eigenhändiger Unterschrift und abhängendem Majestätssiegel an schwarz-gelber Siegelschnur. Staatsarchiv Wiesbaden, V 7, Herrschaft Wiesbaden.

Beiträge zur Geschichte der Eisenindustrie in Nassau.

Von

L. Beck.

I. Die Hütten im Weiltal und die Familie Sorge.

Die Eisenindustrie hat bekanntlich in den letzten 50 Jahren eine grosse Umwälzung erfahren: die alten Frisch- und Hammerhütten sind verschwunden, die ihnen folgenden Puddelwerke wieder eingegangen oder vermindert; an ihre Stelle sind Stahlwerke mit Bessemer-, Thomas- oder Martinöfen getreten. Das Schweisseisen wird immer mehr durch den Flussstahl ersetzt; wir leben im Zeitalter des Stahls.

Eine ähnliche Umwälzung erfuhr die Eisenindustrie im 16. Jahrhundert, in welchem die Hochöfen aufkamen und die alten Rennfeuer oder die Waldschmieden, wie sie bei uns in Nassau hiessen, verdrängten. Erst im 15. Jahrhundert hatte man das Eisen in seinem flüssigen Zustand kennen und verwenden gelernt, erst in diesem Jahrhundert begann der Eisenguss. Erfindungen verbreiteten sich aber damals nicht so schnell wie heutzutage und so dauerte es geraume Zeit, bis das neue Verfahren, die Gewinnung des Eisens in flüssiger Form als Roheisen in hohen Öfen, die auch heute noch die Grundlage aller Eisenbereitung bildet, in allgemeine Anwendung kam. In Nassau geschah dies mit am frühesten. Nassau ist ein mit guten Eisenerzen besonders gesegnetes Land: am meisten gilt dies von dem damals zu Nassau gehörigen Siegerland, aber auch die Herrschaften Dillenburg, Weilburg, Usingen und Idstein litten daran keinen Mangel. Infolgedessen, und da es an Holz nicht fehlte, wurde schon im Mittelalter die Eisengewinnung und Verarbeitung die wichtigste Industrie des Landes und blieb es bis über die Mitte des vorigen Jahrhunderts, zu welcher Zeit das nassauische Holzkohleneisen, trotz seiner grösseren Güte, durch die Konkurrenz des mit Steinkohlen erzeugten billigeren Eisens verdrängt oder bedeutend eingeschränkt wurde.

Wenn wir nun den vorerwähnten Umschwung der Eisenindustrie in einzelnen Gegenden des nassauischen Landes etwas näher betrachten wollen, so sind es nicht nur die technischen Fortschritte, die unsere Aufmerksamkeit

auf sich ziehen, sondern auch die Persönlichkeiten, welche sich darum verdient gemacht haben und ich glaube, dass eine an Persönlichkeiten geknüpfte Schilderung, auf Grundlage der in hiesigem Archiv befindlichen Akten, ein anziehenderes Bild gewährt als eine trockene Beschreibung der technischen Fortschritte jener Zeit.

Das Siegerland ist die alte klassische Wiege der deutschen Eisen- und Stahlbereitung und auch der erwähnte grosse Umschwung in der Eisenindustrie, das Ausschmelzen der Erze in Hochöfen und die Herstellung von Eisengusswaren hat sich hier am ersten — nachweislich bereits im 15. Jahrhundert — vollzogen, während diese Neuerungen in den übrigen nassauischen Ländern erst in der zweiten Hälfte des 16. Jahrhunderts zur Einführung gelangten. Am frühesten geschah dies in den Nassau-Walram'schen Landesteilen wohl im Weiltal.

Das Tal der Weil, welche am Feldberg, nahe dem Feldbergkastell, am römischen Limes entspringt und bei Weilburg in die Lahn fliesst, ist für die Geschichte des Eisens von hervorragender Bedeutung. Von hier stammten die Erze und wohl auch die Waldschmiede, die schon zur Römerzeit am Drusenkippel und Dreimühlenborn nahe der Saalburg Eisen schmolzen und es in die Werkstätten des römischen Castrums lieferten.[1]) Wir haben sichere Nachricht, dass zur Zeit Karls des Grossen im 8. Jahrhundert im Weiltal Eisen geschmolzen wurde und hier war es, wo sich 1421 am Ufer des Flüsschens nicht weit von Weilmünster der Waldschmied Otto ansiedelte und eine Waldschmiede erbaute. Diese wurde 1434 von Nicolaus Udo vergrössert und von ihm erhielt sie den Namen Uden- oder Audenschmiede, unter welchem Namen dieses Eisenschmelzwerk länger als vier und ein halb Jahrhunderte geblüht hat und noch blüht. — Bis zum Jahre 1543 blieb die Audenschmiede im Besitz der Nachkommen des Nicolaus Udo, seine Familie hat 109 Jahre lang dieses Eisenwerk betrieben. Mit dem Tode des letzten männlichen Nachkommen fiel es an den Landesherrn, Graf Philipp III. von Nassau-Weilburg, zurück.

Die Eisenhütten und Hämmer waren damals wie die Eisensteinbergwerke nicht freier Besitz, sondern Erbleihen der Landesherren. Dies war eine Folge des Regalrechtes und teils aus dem Bergwerkregal, teils aus dem Wald- und Wasserregal entstanden. Solange die Waldschmiede nicht sesshaft waren und noch nicht die Wasserkraft benutzten, sondern die Blasebälge ihrer Schmelzfeuer mit Hand oder Fuss bewegten und nur Handhämmer zum Schmieden des Eisens benutzten, waren sie freizügig und unabhängig. Sie bauten ihre einfachen Rennfeuer im Walde, wo es ihnen passte. Hierüber und über den Holzbezug verständigten sie sich mit den Waldmärkern oder den Gemeinden, die meist froh waren, einen Eisenschmied in der Nähe zu haben; Grund und Boden erwarben sie nicht. War der Wald in der Nähe zu sehr gelichtet, so suchten sie sich einen anderen günstigeren Platz. Im allgemeinen zog also der Eisenschmelzer dem Holz, beziehungsweise dem Walde nach, während er die nötigen Erze von der Fundstelle zur Schmelzstätte hinschaffte, daher stammt der sehr richtige Name „Waldschmied". Dies änderte sich durchaus, als die

[1]) Vergl. Annalen XIV, S. 324 und XV, S. 124.

Waldschmiede anfingen, die Wasserkraft zur Bewegung ihrer Hämmer und Blasebälge zu verwenden. Da brauchten sie ein Wassergefälle und Grund und Boden für ihre Bauwerke und hierdurch wurden sie in das kunstvolle Netz der Regalität, eine Haupteinnahmequelle der Fürsten, verstrickt und wurden mit ihrer Sesshaftigkeit zugleich abhängig.

Die Verwendung der Wasserkraft war aber die Ursache und der Ausgangspunkt des grossen Umschwungs in der Eisenbereitung. Als man dazu überging, die Blasebälge durch Wasserräder zu betreiben, hatte man noch kein Mass der verwendeten Kraft und keine Ahnung ihrer Wirkung. Durch die stärkere Kraft kam viel mehr und viel gepressterer Wind in den Ofen; die Folge hiervon war eine grössere Hitze, wodurch ein Teil des reduzierten Eisens in Roheisen verwandelt wurde, schmolz und mit der Schlacke aus dem Ofen floss. Anfangs sah man dies für einen Nachteil an und hielt das geflossene Metall, das spröde war und sich nicht schmieden liess, für verdorbenes Eisen, weshalb man es mit Schimpfnamen belegte. In Steiermark nannte man es graglach, Dreckfluss, in Deutschland Saueisen, welche Bezeichnung sich in England als pig-iron für Roheisen erhalten hat. Durch Versuche lernte man aber bald, dass, wenn man dieses geflossene Eisen in der Weise, wie seither die Erze, in einem Herdfeuer von neuem niederschmolz, man ein besseres und gleichmässigeres Schmiedeeisen erhielt als vordem aus den Erzen. So wurde man mit dem Frischen und dem Frischeisen vertraut, dessen älteste Bezeichnung „zwiegeschmolzen Eisen" war. Weiter lernte man das flüssige Eisen in Formen zu giessen und kam so zur Eisengiesserei.

Kehren wir zu der Audenschmiede zurück. Nachdem die Familie des Waldschmied Udo erloschen war, wurde das Hüttenwerk im Jahre 1543 einem Joh. Mock und 3 Mitgewerken verliehen. Der Erbleihbrief ist erhalten. 1551 brannte das Hüttenwerk mit vielen Wohngebäuden nieder. Die schwer heimgesuchten Gewerken flehten den Grafen um Hilfe an und dieser half ihnen auch die Audenschmiede wieder aufzubauen. Ob damals schon ein hoher Ofen errichtet und Gusswaren geschmolzen wurden, ist sehr zweifelhaft, wenigstens liegen keine schriftlichen Nachrichten darüber vor.

Aktenmässig erwiesen ist der Bau eines hohen Ofens der Audenschmiede erst im Jahre 1587. In diesem Jahre erhielt der „Offengieszer" Wilhelm Wilking die Belehnung der Hütte mit der Bedingung, innerhalb eines Jahres einen hohen Giessofen zu erbauen. Dies tat er, doch musste er, um es ausführen zu können, noch einen Mitgewerken annehmen. Das Werk kam in flotten Betrieb und wurden viele Öfen und andere Sachen gegossen. Es dauerte aber nicht lange, so wurden die Hammerschmiede, die mit der Neuerung unzufrieden waren, aufsässig und verweigerten die Arbeit. Sie waren von Anfang an gegen den Bau des hohen Ofens gewesen, weshalb, wie Wilking in seiner Klageschrift an den Grafen schreibt: „sie nicht aufhörten mit seiner verfluchung, ja aller so rath, that, huelff vnds ursach einen ofen aufzurichten gegeben, schendlichen vnds lesterlichen vermaledeyungen hab mussen anheren vnds einbeissen, so doch den Zentner eiszens ihnn für zween gulden bezahlen und mir zu Frankfurt über 27 batzen (= 1 Fl. 48 Kr.) nit güld, zudem einen gulden fuhrlohn vom

ofen geben muss.“ — Der Graf möge ihn deshalb gegen diese Schmiede, mit denen er nichts mehr zu tun haben wolle, schützen; zugleich bittet er ihn die baufällige Hütte wenigstens soweit wieder in Stand zu setzen, dass sie vor Feuersgefahr gesichert sei. Wie es mit Wilking weiterging, ist aus den Akten nicht zu ersehen. Die Audenschmiede wurde jedenfalls fortbetrieben, denn es waren damals gute Zeiten für die Eisenwerke. Nassauische Stabeisen und nassauische Eisengusswaren, besonders die mit Bildern verzierten Öfen, waren gesucht und erfreuten sich guten Absatzes. Infolgedessen entstanden um jene Zeit mehrere neue Eisenhütten in Nassau.

Im Jahre 1590 gestattete Graf Philipp von Nassau-Saarbrücken dem Peter Sorge von Solms einen hohen Giessofen bei Emmershausen oder Emmerichshausen, wie es damals noch hiess, im Weiltal zu erbauen. Dieser Peter Sorge war Hüttenmeister zu Kraftsolms und ein tätiger Berg- und Hüttenmann. Ich besitze eine ältere Urkunde über ihn in Gestalt einer eisernen Ofenplatte aus dem Jahre 1586. Auf dieser ist in drei Feldern die Geschichte der Enthauptung Johannis des Täufers dargestellt, darunter befindet sich folgender Vers:

Johannes wird verdampt zvm Tot
Zwe Fisch wirt reichen vnd fvnf Brod,
Petrus im Meer am Glauben feilet
Christus hilft ihm — viel Kranken heilet.

Die erste Zeile bezieht sich auf die erwähnte Abbildung, die folgenden ebenfalls auf beliebte Darstellungen aus der heiligen Schrift auf Ofenplatten jener Zeit und gehörten wohl die 3 Platten ursprünglich zu einem vollständigen Ofen. Über dem Vers und unter dem Bild befindet sich auf meiner Platte eine Schnalle mit der Aufschrift: Peter Sorge Hüttenmeister zu Kraft-Solms und Gertrud Scheres von Cassel seine H. F. (Hausfrau) Anno 1586. Es war also wohl die Platte eines Ofens seiner eigenen Wohnung, vielleicht ein Geschenk für seine Frau. Damals fanden diese verzierten eisernen Kastenöfen, die früher nur in Schlössern, Klöstern und Ratsstuben verwendet worden waren, bereits Eingang in den besseren Bürgershäusern und gerade für diese wurden von den protestantischen hessischen, solmsischen und nassauischen Bewohnern die biblischen Darstellungen auf den Ofenplatten beliebt und bevorzugt und bildeten diese Öfen die wichtigsten Absatzartikel der Giesshütten. — Dieselbe Platte mit derselben Abbildung, der Enthauptung des Johannes und mit demselben Vers findet sich im hiesigen Altertumsmuseum als Vorderplatte des schönen Ofens aus dem Schloss zu Katzenelnbogen im Raum VIII der Sammlung, doch ist diese Platte 9 Jahre jünger, als die meinige, denn auf der Schnalle lautet die Inschrift: Christoffel Sorg 1595. Von diesem Christof werden wir später noch hören. — Der vorerwähnte Peter Sorge, Hüttenmeister zu Kraft-Solms ist der Stammvater einer Familie, die über 100 Jahre durch 4 Generationen eine wichtige Rolle in der Geschichte des nassauischen Berg- und Hüttenwesens gespielt hat. Nachdem Peter Sorge die Emmershäuser Hütte erbaut hatte, erschürfte er 1593 bei Neu-Weilnau das Silber-, Blei- und Kupferbergwerk im Königsholz, das er zu hoher Blüte brachte. Durch den 30jährigen Krieg kam

es zum Erliegen, wurde aber im Jahre 1690 von Graf Walrad von Nassau-Usingen, dem ruhmvollen Feldherrn, wieder eröffnet.

Ein Protokoll über die Genehmigung zur Erbauung der Emmershäuser Hütte befindet sich in hiesigem Archiv und hat folgenden Wortlaut:

„Wir Philipp Grave zu Nassau, zu Saarbrücken und zu Saarwerden, Herr von Lahr u. s. w. bekennen hiermit öffentlich, darnach gegenwärtiger Peter Sorge von Solms den Wohlgeboren Vnser freundlich Herrn Vetters Gnade Johann den eltern zu Nassau-Katzenellenbogisch u. s. w. vnd Vns vnderthenlich ersucht, wir ihnen verstatten vnd erlauben wollen, einen hohen Giessofen zu Ampt Altweilnau in gemeinde Vnsrer obrigkeit zu Emmerichshausen anzurichten vnd zu bawen. Und dazu ihm vnd seinem Brudern, der ein mitgewerker ist, ein freien Sitz vnder Vns, so lange diese Vnsere Leihe und Zulassung wehren würde, zu vergönnen. — Das wir ihnen allein solche anrichtung des offens sonder auch begehrten freien Sitz für vnser persohn gnedig bewilligt. Doch dergestalt, dazu Jährlichs, so lang er den offen brauch vnd nit vffsagen würdt, Je dem Herrn Zehn Gulden 15 Batzen verlegen vnd in Unssere Schultheisserei Altweilnau liefern. Vnd sich keines Holzkaufs in Vnsrem gebiet, ohne sonderbare erlaubniss mechtigen oder vermessen wolle. Bei welcher während Zulassung wir ihn Vnser Theils schützen und Handhaben wollen.

Gegeben zu Newen Weilnaw den 7 Martis ao. fünfzehnhundert und neunzigk."

Bemerkenswert ist diese Verleihung auch dadurch, dass der Hüttenzins in Geld und nicht wie sonst üblich, in einer Abgabe von Eisen festgesetzt ist.

Die Brüder Sorge bauten das Hüttenwerk; Peter blieb in Kraft-Solms, während sein Bruder Heinrich seinen Wohnsitz in Emmershausen nahm, wo er 1616 als nassau-katzenelnbogenscher Schultheiss genannt wird. Die Emmershauser Eisenhütte kam in guten Betrieb und blieb darin bis in den 30jährigen Krieg hinein.

Die ersten beiden Jahrzehnte des 17. Jahrhunderts, die Zeit vor dem 30jährigen Krieg, war für die nassauische Eisenindustrie eine gute Zeit. Das vortreffliche Frischeisen und die schönen und zweckmässigen gusseisernen Öfen wurden immer mehr gesucht. Diese günstigen Verhältnisse veranlassten den damaligen Ober-Amtmann Johann Gottfried von Stein noch ein drittes Eisenhüttenwerk, die „neue Hütte" oder Neuhütte im Weiltal, dicht bei Weilmünster zu gründen. Johann Gottfried von oder vom Stein war ein hervorragender Vorfahre des zwei Jahrhunderte später wirkenden preussischen Ministers vom Stein. Er war ein vorzüglicher Verwaltungsbeamter und hatte Liebe und Verständnis für das Berg- und Hüttenwesen, Eigenschaften, die auch seinen berühmten Nachkommen auszeichneten. Dabei war er ein treuer, tätiger Beamter seines Herrn, des Grafen Ludwig II., unter dem alle Nassau-Walramischen und Saarbrückischen Besitzungen wieder vereinigt waren. Dieser schenkte seinem Oberamtmann vom Stein unbegrenztes Vertrauen und behandelte ihn als seinen Freund, so dass er ihn auch im vertraulichen schriftlichen Verkehr

mit „Du" anredete. Da Graf Ludwig fast immer in Saarbrücken residierte, so war der Oberamtmann vom Stein der eigentlich Regierende in der Grafschaft Nassau-Weilburg, was aber nur zum Vorteil des Landes wie des Fürsten war.

Am 17. Februar 1615 schreibt nun Joh. Gottfried vom Stein an den Grafen und bittet um seine Genehmigung, eine Rohrschmiede auf der Weil bei Weilmünster errichten zu dürfen. Von Anfang an tritt er selbst als der Unternehmer auf. Die Gründung einer Rohrschmiede, d. h. einer Gewehrfabrik lag ihm zunächst am meisten am Herzen. Eine solche gab es bis dahin in den nassau-walramischen Landen nicht. Vermutlich hatte v. Stein eine Vorahnung der kommenden Kriegszeiten, weshalb ihm eine Rohrschmiede im Lande als ein Bedürfnis erschien. Doch sah Stein auch schon den Bau eines hohen Ofens in Verbindung damit vor. Zu alle dem gab der Graf bereitwillig seine Zustimmung. In einem Weilburger Ratsprotokoll vom 4. Mai 1615 finden wir die vereinbarten Bedingungen formuliert. Hiernach wird dem Joh. Gottfried vom Stein die Beleihung mit einer Rohrschmiede und einer Hochofenhütte bei Weilmünster erteilt und zwar in Erbleihe auf 30 Jahre gegen einen billigen Jahreszins. Über letzteren verständigte sich v. Stein mit dem Grafen dahin, dass der Zins entsprechend wie von den Eisenhütten zu Kraftsolms und Emmershausen zu entrichten sei. v. Stein hatte die Absicht, die für die neue Rohrschmiede erforderlichen gelernten Arbeiter: Schmiede, Schleifer, Schlossmacher u. s. w. von dem durch seine Waffenindustrie seit Alters berühmten Suhl oder Suhla in Thüringen kommen zu lassen. Graf Ludwig gewährt die erbetene Befreiung der fremden Arbeiter von allen dinglichen Lasten. Zugleich räumte er seinem Oberamtmann das Recht ein, Mitgewerke anzunehmen. v. Stein liess hierauf die für seine Rohrschmiede nötigen Schweisser, Bohrer, Schlosser und Schleifer von Zella St. Blasii bei Suhl in Thüringen kommen, nachdem er ihnen einen für damalige Zeit sehr hohen Lohn in barem Geld zugesagt hatte. Die Sache nahm auch einen guten Anfang, aber nachdem die Fremden etwa $1^1/_2$ Jahre in der Rohrschmiede gearbeitet hatten, entwichen sie sämtlich und zwar mit Hinterlassung von Schulden. In einem Gesuch vom 3. Mai 1617 bittet v. Stein den Herzog von Sachsen, Jülich, Cleve und Berg, Landgraf von Thüringen und Markgraf von Meissen, die Flüchtlinge anzuhalten. Es scheint aber nicht, dass dies geschah, oder dass sie zurückgekehrt seien. Dass Musketen auf dem Rohrhammer bei Weilmünster gemacht worden waren und vielleicht auch noch in den folgenden Jahren gemacht wurden, erfahren wir aus einem Schreiben Steins aus dem Jahre 1620, worin er dem Grafen mitteilt, dass der Amtmann von Wiesbaden 50 Stück grosse Musketen zu 3 Reichstaler (à 30 albus) das Stück von ihm seinerzeit bezogen, aber noch nicht bezahlt habe; er bittet deshalb den Grafen, den Betrag durch die gräfliche Kammer anweisen zu lassen.

Die schlechte Erfahrung, die v. Stein mit den fremden Arbeitern und der Rohrschmiede gemacht hatte, liess es ihm wünschenswert erscheinen, den hohen Ofen zu bauen und sich hierfür mit einem fachkundigen Gewerken zu verbinden. Einen solchen glaubte er in der Person eines gewissen Johann Caton der Jüngere von Gülch (oder Cato von

Jülich), Bergherr zu Waldmichelbach und Stromberg gefunden zu haben. Mit diesem verband er sich in der Weise, dass er ihm — nachdem der Graf auf sein Vorkaufsrecht verzichtet hatte — die Hälfte seiner Rohrschmiede und Eisenhütte, genannt die Neuhütte, verkaufte. Dem Erbleihbrief wurden die Bestimmungen der Erbleihe der Audenschmiede vom Jahre 1543, woraus v. Stein einen Auszug gemacht und eingesandt hatte, zugrunde gelegt. Zu Gunsten des Betriebes eines Hochofens räumte der Graf dem Oberamtmann v. Stein und seinem Mitgewerken noch weitere Rechte ein. Er gestattete ihnen die Errichtung und Ausbeutung von Eisensteinbergwerken, falls sie solche erschürfen würden, auch sollen keine solche Bergwerke in der Umgegend an andere verliehen werden. Ferner sollen Eisenerze von den Bergwerken, die an die Audenschmiede und die Emmershauser Hütte liefern, nicht wie seither in auswärtige Länder, nämlich nach Solms, Reiffenberg u. s. w. verkauft, sondern ihnen das Bezugsrecht eingeräumt werden. Ebenso bewilligt der Graf den Bezug der Hälfte des Kohlholzes aus denjenigen Waldungen, aus denen die Audenschmiede ihr Holz bezog.

Für den Bau des hohen Ofens wurde nun alles vorbereitet, doch kam derselbe augenscheinlich erst im Jahre 1620 zu Stande, denn am 25. Juli dieses Jahres bittet Joh. Gottfried v. Stein den Grafen um die Genehmigung, dass Johann Caton auf der Wiese des Thomas Mehell (Mehl) zu Weilmünster einen hohen Ofen erbaue. Den Bau des Hochofens führte also Johann Caton aus, mit dem Stein sich vermutlich schon verständigt hatte, dass Caton nach dessen Fertigstellung das ganze Werk allein übernehmen solle, da er doch erkannt hatte, dass sich diese industrielle Tätigkeit mit seinen Berufsgeschäften nicht wohl verbinden liess.

Aus dem Jahre 1619 ist ein Kaufkontrakt vorhanden, worin sich Wilhelm Kämmerling, Hüttenherr von Löhnberg verpflichtet „ein Comitat Eysern öffen der Gattung Pharaonis Historie," sodann 100 etwas kleinere Öfen mit der Historie von Judith und der vom verlorenen Sohn, „welche kleinere öffen ganz mit sechs Krücken vff die andern zu setzen", sollen gefertigt werden, zu liefern. Er verkauft diese an „Johann Caton den Jüngern aus Jüllich, die Wog (d. h. die Waage zu 120 ℔) für 2 fl. 3 albus 3 pfge; den Gulden zu 24 albus, den albus zu 8 Pfennichen gerechnet." 200 Gulden waren gleich zu zahlen, den Rest auf der künftigen Frankfurter Ostermesse. Dieser Kauf hatte jedenfalls den Zweck, dem Caton schon im voraus ein Lager von Öfen, die er später selbst giessen wollte, zu verschaffen, um bereits Handelsverbindungen anknüpfen zu können.

Im Jahre 1620, also ehe der Hochofen in Betrieb kam, verkief Joh. Gottfried vom Stein auch die andere Hälfte der Neuhütte an Johann Caton von Gülch, nachdem Graf Ludwig hierzu am 29. April 1620 schriftlich seine Genehmigung gegeben hatte. Die Hauptrechte des Kauf- und des Leihbriefes waren folgende:

1. soll Käufer das Recht haben in den alten Bezirken, welche die anderen Hütten mit Eisenstein versehen: Nodenholz, Weissengraben, Philippstein und Bernbach Eisenstein zu kaufen oder graben zu lassen gegen Entrichtung des Zehnten.

2. ihm „die Befreyung mit nothdürftigem Bauholz zum Kohlschupfen, Hüttenwerk, und auch zum Ingebau als Hammerhelme, Kammenstreichen und was nothwendig zur Fortpflanzung des ganzen Werkes gebraucht wird aus den nächstgelegenen der Herrschaft oder der Weilmünsterer Wälder ohne Waldzins oder Entgeld zu überlassen, wie sonsten bei andren Hütten gebräuchlich,
3. sollen die Bauwerke unterschiedliche Haushaltung auf gemeltem werk oder wo sie in der Herrschaft sonsten wohnten, in Städten oder Dörfern sich häuslich aufhielten, sie sambt den Ihrigen Dienst und aller andern prästation, Beschwernuss oder der weine und biere ohne accis brauchniss vffzurichten gefreyet sein, doch nit weiter als wie es den Hütten-Verwandten berührt, nach ausweissung der vom Grafen Philipp 1537 verliehenen Freyheit,
4. billiger Kohlholzbezug zu Halbetheil mit Audenschmiede und mit Ausschluss fremder Köhler."

Die Pflichten waren nach der Erbbelehnung folgende:

Beständer soll den hohen Ofen, Rohr- und Hammerschmidt an Gebäuen und allem erhalten. Die Gebäue sollen bei Vermeidung von Straf durch Fahrlässigkeit nicht in Abgang kommen. Er soll freies Brennholz haben, doch keine Hacke oder Axt, Pferd oder Fuhre im Wald gebrauchen, also nur was sie tragen können. Beständer soll im Weilmünsterer Gewäld kein Waldrecht haben.

Zins soll sein 8 Wag Eisen vom Hammer, 30 Zentner Gusswaren vom hohen Ofen; bei säumiger Lieferung tritt Pfändung ein.

Sollte Beständer die Hütte veräussern wollen, so hat er sie zuvörderst der Herrschaft anzubieten.

Die Herrschaft hat das Recht jedes Jahr 6 Wochen lang selbst zu schmelzen, wie auf der Audenschmied vorbehalten. Wenn die Herrschaft die 6 Wochen nicht für sich schmelzt, so hat Beständer dafür 2 Waag Eisen zu liefern.

Wenn Beständer Pferde hält, soll er der Herrschaft jedes Jahr eine Landfahrt von 6 Meilen tun.

Der hohe Giessofen der Neuhütte kam gegen Ende des Jahres 1620 in Betrieb. 1621 ging alles gut, aber schon 1622 gab es Schwierigkeiten und Klagen, wozu die Kriegszeiten das Ihrige beitrugen. Johann Caton beschwert sich bei dem Grafen über die Höhe des Hüttenzinses. Wenn die Audenschmiede ebenfalls 10 Waag Eisen im Jahre zahle, so sei zu bedenken, dass diese der Herrschaft grosse Baukosten verursacht habe, während die Errichtung der Neuhütte ihr nichts gekostet hätte. Die Hütten zu Kraftsolms, Löhnberg und Emmerichshausen zahlten geringeren Zins, letztere nur 3 Waag Eisen. Cato bittet deshalb ihm den Zins zu ermässigen. Weiterhin führt Caton Klage über den Schultheiss zu Weilmünster, dass er keine Ordnung hatte. Es kamen öfter Schlägereien zwischen den Weilmünsterern und den Arbeitern der Neuhütte vor. — Die Weilmünsterer waren dem Caton aufsässig, besonders ein gewisser Joh. Mathias Mehl, den Caton 1621 ins Gefängnis gebracht hatte. —

Ferner beschwert sich Caton wegen der Holzlieferung und bittet den Grafen, „die Jäger“ anzuhalten, die richtigen Holzfällungen vorzunehmen. — Caton hatte auch mit seinen Arbeitern Streitigkeiten wegen des Lohnes. Die demoralisierende Wirkung des Krieges mag mitgewirkt haben. Im Jahre 1623 wurden die Verhältnisse nicht besser. Johann Catons Gesundheit war erschüttert und konnte er nicht mehr wie früher den Geschäften nachgehen. Am 6. Dezember 1623 schloss er noch mit 6 benachbarten Gemeinden einen grossen Holzkauf ab, bald darauf verstarb er. Da er weder Frau noch Kinder hinterliess, wurden seine Geschwister, ein Bruder und zwei Schwestern, seine Erben.

Der Bruder Heinrich Caton von Gülch war Secretarius in Braunfels. Am 3. Februar 1624 bittet er den Grafen Ludwig von Nassau um Belehnung mit der Neuhütte für sich und seine Geschwister. Der Oberamtmann Johann Gottfried vom Stein befürwortet das Gesuch, erinnert aber zugleich die Erben daran, dass sie ihm noch einen Teil des Kaufschillings schuldig seien. Der Graf erteilt seine Zustimmung und lässt den Erbleihbrief ausfertigen.

Heinrich Caton von Gülch war kein Hüttenmann, wohl aber ein Prozesskrämer und kam dadurch bald in Schwierigkeiten. Zunächst erhebt der vorerwähnte Mathias Mehl, der wohl mit dem Mehell, auf dessen Wiese der hohe Ofen im Jahre 1620 erbaut worden war, nahe verwandt war, eine Entschädigungsklage gegen die Erben, worin er ausführt, „dass, weylandt Johann Cato von Jülich, Mein nunmehr in Gott ruhender Gegentheil, Mich vor diesem unbilliger weiss auch bloss geschöpften argwohn hin, befängnusset und in haften ziehen lassen, auch nachgehends auff geleistete lebendige Bürgschaft, mich zum recht einzustellen, Mich zwar derselben erlassen, aber hingegen einen langwierigen unnothwendigen Prozess wider mich aufgenommen. Darinnen doch Ihme Ich mit Bestande des Rechtes obgesieget vnd von der intendirt unbilligen Klag allerdings absolvirt, Er aber zur Erstattung aller aufgelaufenen Kosten und schaden, auch restituirung meiner abgeschnittnen ehr und guten Leumunds condemnirt worden.“ — Mehl behauptet weiter, dass ihm in eventum victoriae ein Pfandrecht auf die Neuhütte zugesprochen worden sei und da er obgesiegt, so geht sein Verlangen dahin, dass ihm die Neuhütte „zur Bürgschaft eingesetzt, verschrieben, in arrest gelegt und dem Heinrich Cato nicht das geringste daraus gefolgert werde.“ Weiter präsentiert er eine gesalzene Rechnung für ihm erwachsene Kosten im Betrag von 755 Gulden 2½ Albus. Diese beginnt, charakteristisch für den Mann und die Zeit, also: „Erstlich dem Schreiber, so ich [illegible] angefragt, gegeben einen Goldgulden macht 5½ Gulden 12 Pfg., [illegible] mit ihm fünf maass firn-wein getrunken, thun 5 fl.“ und so ähnlich geht [illegible] weiter. — Heinrich Cato nennt in seiner Replik den Mehl einen [illegible] Mann, seine Angaben Lügen und lehnt jede Zahlung ab. — [illegible] aber den Heinrich Cato hartnäckig jahrelang, und als er darüber [illegible] seine Erben den Prozess fort.

[illegible] Klage, die auf Heinrich Caton kein günstiges Licht wirft, [illegible] und Hüttenschreiber der Neuhütte Carl Badon, ein lang- [illegible] Familie, gegen die Erben, beziehungsweise gegen Heinrich [illegible] dem verstorbenen Johann Caton in der letzten Zeit

vor dessen Tod keinen Gehalt mehr erhalten, vielmehr aus eigenen Mitteln verschiedene Vorlagen für die Neuhütte gemacht. Diese Beträge wollte Heinrich Caton nicht anerkennen. Um sich der Zahlung zu entziehen, erhob er ausserdem Gegenforderungen, die unbegründet und unfein waren, z. B. für angeblich entgangenen Gewinn, dann für einen Posten Dachbord aus dem Jahre 1609, also 15 Jahre zurück, mit der alleinigen Begründung, dass der Ausweis darüber fehle. — Aus dem umfangreichen Schriftenwechsel geht deutlich hervor, dass Heinrich Caton im Unrecht war, doch zog er den Prozess mehrere Jahre hin, brachte den Hüttenschreiber Badon, der ganz von ihm abhängig war und während der ganzen Zeit die Geschäfte der Neuhütte gewissenhaft weiterführte, in Not, so dass er ausser Stand war, eine ihm angebotene Anstellung auf der Stromberger Hütte antreten zu können und zwang ihn endlich zu einem Vergleich.

Heinrich Caton fehlte es am Betriebskapital und da er trotzdem die Hütte fortbetrieb, kam er mehr und mehr ins Gedränge. Mehrere Bergleute verklagten ihn wegen rückständiger Löhne. Zu Anfang 1625 legte der gräfliche Keller zu Weilburg wegen nichtbezahlten Zinses Arrest auf alle vorhandenen Waren: Stangeneisen und Gusswaren. Heinrich Caton bittet den Grafen um Freigabe derselben, indem er schreibt, „das Geschrei wegen geschehenen Arrestes sei schon zu Frankfurt erschollen.“ Und in der Tat erhebt auch gleich darauf ein Frankfurter Handelsmann, der Jude Joseph vom roten Turm, Klage auf Grund einer Verschreibung der halben Hütte für eine Forderung und verlangt Vollstreckung. Schon damals betrieben in unserer Gegend die Juden mit Vorliebe den Eisenhandel und zwar mit wohl deshalb, weil er Gelegenheit zu besonderem Gewinn dadurch bot, dass der Händler den Gewerken in vorübergehender oder andauernder Geldnot Vorschüsse gegen hohe Zinsen und gegen vorteilhafte Verschreibungen machte. Die Juden führten damals meistens noch keine Familiennamen, nahmen aber gern klangvolle Beinamen an; so bezeichnete sich unser Joseph als Joseph Judt vom roten Turm und unterschrieb auch so. Er war zäh und kannte die Rechtswege, deshalb gelang es ihm bald auf Grund der Forderung, die nicht seine eigene war, sondern die er von einem Manne aus Heidelberg übernommen hatte, allen Besitz des Heinrich Cato einschliesslich der Neuhütte zu „verarrestieren“. — Diesem blieb jetzt kein Ausweg mehr, als die Hütte ganz oder wenigstens die Hälfte zu verkaufen. Trotz der Kriegswirren fand er hierfür auch günstige Gelegenheit. Weil er aber unzuverlässig war und zu schlau sein wollte, kam er nur in neue Ungelegenheiten. Es waren zwei Liebhaber da: einerseits die Gewerken der Audenschmiede, denen die neue Hütte als Konkurrenz und wegen Beeinträchtigung ihrer Privilegien sehr unbequem war, anderseits der bereits genannte Christof Sorge, Hüttenmeister zu Kraft-Solms, ein Sohn des Peter Sorge und mit Heinrich Cato durch Heirat verwandt, weshalb er in den späteren Akten von Cato öfter als der „Vetter Stoffel“ angeführt wird. Beide Letztgenannten trafen sich auf der Ostermesse, also anfang April 1625 in Frankfurt und hier verkief Heinrich Caton dem Christof Sorge die ganze Neuhütte mit allem Zubehör, Vorräten, Waren und 2800 Klafter Holz für 6000 Taler = 9000 fl., worüber sie einen schriftlichen Vertrag aufsetzten.

Um dieselbe Zeit verhandelte Heinrich Caton aber auch mit den Gewerken der Audenschmiede: Martin Cämmerling, Oberschultheiss von Weilmünster und dem Hüttenmeister Julius Bilson wegen Verkaufs der Hälfte der Neuhütte. Am 3. Mai 1625 erschienen Heinrich Caton und Christof Sorge in der gräflichen Kanzlei zu Weilburg, um den Kauf durch einen amtlich ausgefertigten Kaufbrief auf Grund des von beiden „an ostermess 1625 uffgerichten mit Eigenen händen Unterschriebenen undt bestetigten Kauff-Akkords" fest zu machen. Ausser diesem „Kauff-Akkord" legt Heinrich Caton einen am 1. April 1625 datierten Erbvergleich mit seinen Schwestern vor, worin der Wert der Neuhütte mit allem Zubehör zu 9000 Gulden veranschlagt war, hiervon sollten 3700 fl. zur Tilgung der von Johann Caton hinterlassenen Schulden, 5300 fl. als Erbteil der Geschwister angesehen werden. Gleichzeitig produzierte Heinrich Caton eine Vollmacht seiner Geschwister für den Verkauf der Neuhütte. Der Kaufbrief wurde ordnungsmässig ausgefertigt und unterschrieben. Es waren darin dem Christof Sorge die Waren, darunter 300 gegossene Öfen, die Vorräte und 2800 Klafter Holz verkauft. Hieraus entstand alsbald ein Streit. Sorge verlangte den Nachweis über die 2800 Klafter Holz. Dieselben standen aber nur auf dem Papier, als von dem Kauf des verstorbenen Johann Caton im Dezember 1623 herrührend. Die beteiligten Bauern der 6 Gemeinden Weinbach, Laimbach, Edelsberg, Weilmünster, Ernsthausen und Altenkirchen wurden sofort zu einem Termin am 5. Mai nach Weilburg auf das Amt geladen. Sie erschienen in grosser Zahl. Auf die Frage, ob sie sich zum Verkauf und Lieferung des Holzes bekannten, erhob sich ein grosser Tumult, der eine wollte kein Geld erhalten haben, der andere kein Holz oder nicht soviel wie angegeben verkauft haben u. s. w. Es entstand ein solcher Disput, dass weder der gräfliche Beamte noch die Parteien zum Worte kommen konnten. Als Sorge sah, dass die Verhandlung erfolglos war, packte er sein Geld, das er zur Anzahlung mitgebracht hatte, wieder auf und fuhr nach Hause. Am folgenden Tag den 6. Mai schickte er seinen Sohn Hans Heinrich zu Caton und liess ihm sagen, dass, wenn er das versprochene Holz nicht liefern könne, der Kauf hinfällig sei, denn nur des Holzkaufs wegen habe er denselben geschlossen; ohne Holz könne ihm die Hütte nichts nützen. Caton schickte nun seinen Sohn Julius mit dem jungen Sorge zurück, um den Herrn Vetter zu besänftigen. Dieser gibt denn auch soviel nach, dass er sagen lässt, wenn Caton 2000 Klafter Holz bestimmt liefern könne, wolle er sich damit genügen lassen. Darauf macht Caton noch einen Versuch und schickt den Hüttenschreiber Carl Badon zu Sorge. Dieser kehrt am 8. Mai mit dem Bescheid zurück, wenn er das Holz nicht liefere, wolle Sorge von dem Kauf nichts wissen, auch solle die Herrschaft zuvor erklären, dass sie keine andere Eisenhütte in der Umgegend genehmigen würde. Obgleich diese Verhandlungen kaum einen Erfolg erwarten liessen, ist es doch überraschend, aus den Akten zu ersehen, dass nur zwei Tage später, am 10. Mai 1625, Heinrich Caton die Hälfte der Neuhütte mit den zugehörigen Werkzeugen an die obengenannten Gewerke der Audenschmiede, den Schultheiss Martin Cämmerling und den Hüttenmeister Julius Bilson verkauft und sie diesen Kauf auf dem Amt zu

Weilburg verbriefen lassen, wobei erwähnt wird, dass dieser Kauf bereits am 1. April zwischen ihnen verabredet worden sei. Für die halbe Hütte mit allen Betriebswerkzeugen und Geräten, die in dem Kaufbrief einzeln aufgeführt sind, erhielt Caton 1800 Reichstaler in guter vollwichtiger Münze und zwar 700 Tlr. sogleich, aus dem verbleibenden Rest von 1100 Tlr. sollte zunächst der Rest des Kaufschillings an den Oberamtmann J. Gottfr. vom Stein bezahlt werden.

Nach diesem Kaufpreis kostet die ganze Hütte mit Zubehör 3000 Tlr. Derselbe Preis dürfte auch dem Kauf von Christof Sorge zugrunde gelegen haben. Derselbe wollte 6000 Tlr. zahlen, darin waren aber einbegriffen 2800 Klafter Holz, wovon $2^1/_2$ Klafter Holz 1 Tlr. kosten sollten, das gibt 1120 Tlr. für Holz, 300 Öfen sind mindestens zu 1000 Tlr. zu schätzen, es bleiben also für sonstige Waren und Vorräte bei dem gleichen Preis der Hütte 280 Tlr., was der Wahrheit entsprechen dürfte.

Der Verkauf der Hälfte der Neuhütte an Cämmerling und Bilson wurde rechtskräftig. Christof Sorge erhob keinerlei Einsprache, doch betrachtete weder er noch Caton den früheren Handel für gänzlich abgetan. Caton bemühte sich, mit Hilfe der gräflichen Regierung Klarheit in den Holzkauf zu bringen und mit den Bauern der 6 Gemeinden eine Vereinbarung zu treffen. Sorge, der Catons Lage kannte, wusste, dass über kurz oder lang ihm doch mindestens die andere Hälfte der Hütte zufallen würde. Aus diesem Grund bekümmerte er sich öfters um den Betrieb des Hochofens und des Hammerwerkes, wovon er etwas verstand, der Secretarius Caton dagegen nicht, über welche Einmischung aber sowohl dieser als Cämmerling sich bei dem Grafen beschwerten. Sorge tat dies aber wirklich zum Nutzen des Caton, dem er auch in anderen Dingen behilflich war.

Durch den Verkauf der halben Neuhütte an die Audenschmieder Gewerke war Heinrich Caton noch keineswegs aus seiner Bedrängnis herausgekommen. Das Restkaufgeld an Joh. Gottfried vom Stein und die dringendsten Betriebsschulden waren zwar bezahlt worden, aber die Prozesse mit Mathias Mehl und mit Carl Badon gingen mit ungünstigem Verlauf für Caton weiter. Der Arrest, den der Jude vom roten Turm auf Catons Vermögen gelegt hatte, war nicht aufgehoben. Dazu machten sich die Schrecken des 30jährigen Krieges immer fühlbarer. Bis 1626 war es der Neuhütte noch leidlich gegangen. Heinrich Caton hatte an den Feldherrn Graf Tilly eine kaiserliche Salvaguardia für die Neuhütte erwirkt. Aber im Sommer 1626 kamen Wallensteinsche, die überall plünderten und zu diesen gehörte wohl auch der Rittmeister, der mit seiner Truppe Ende August die Neuhütte überfiel, raubte was zu rauben war, das verschlossene Warenmagazin erbrechen und 107 schwere eiserne Öfen, die über 300 Zentner wogen, also viele Wagenladungen ausmachten, fortschleppen liess und zwar in trierisches Gebiet, wo er sie möglichst schnell versilberte. — Wegen dieses räuberischen Überfalls findet sich eine Anzahl von Beschwerdeschriften bei den Akten, teils an den trierischen Oberst, der gleichzeitig Kommandant des Ehrenbreitsteins und Amtmann war, und in dessen Amtsbezirk die Öfen verschleppt worden waren, teils an die kurfürstliche Regierung.

Einige dieser Klageschriften sind von Rechtsgelehrten verfasst und mit lateinischen Rechtssätzen und Entscheidungen begründet. Die wichtigste Beschwerdeschrift ist aber wohl die, welche von Heinrich Cato direkt an den Kurfürsten von Trier gerichtet ist und die von Christof Sorge persönlich überreicht wurde. Sie beginnt folgendermassen: „Hochwürdigster Churfürst und Erzbischof. Ewer Churfürstl. Gnaden seyen meine Underthenigste bereitwilligste Dienste zuvor, gnädigster Churfürst und Herr. — Ewer Churfürstl. Gnaden habe ich im verlittenen Septembri dieses zu entlauffenden Jahres vnderthenigst clagend vorgebracht, wessmassen alle meine eysene öffen, deren 107 vff die 600 Reichsthaler werth, so ich in der nuwen Hütte bei Weilmünster in der schmelzhütte verschlosse gehabt, durch einen Rittmeister seyen entwehndt vndt gewaltthätiger Weiss, aus eynige gegen mich gehabte Ursach, zu notlichem meinem grossen schaden und verderben weggeführt werden, dem von ihrer excellenz Herrn Grafen von Tilly dem Hüttenwerk gnedig mitgetheilten salvaguardien gantz zuwider .... Diese Öfen sollen „in churfürstlichen Landen bei Mühlen im Thal[2]) bei denen unterthanen anzutreffen sein.“ — Er habe alsbald um Restitution gebeten, darauf habe auch der Amt- und Hauptmann des Ehrenbreitstein Weisung erhalten, die Sache zu untersuchen und Abhilfe zu schaffen. „Sindemahl nun ein gevollmächtigter Diener in gewisse Kundschaft gebracht, dass zu Mühlen im Thal[2]) trey underthanen 73 öffen und 5 ungerathe Stück in Händen haben, so sind sie geladen worden, haben erklärt, dass sie 150 Reichsthaler darauf gelehnt haben.“ Er sollte nun dieses Geld erst ersetzen. Das sei ein Unrecht, weil er ausdrücklich durch Tilly kaiserliche Salvaguardia gehabt u. s. w. Er bitte um Rückgabe der Öfen. Die Bittschrift ist ausgefertigt im Oktober 1626 und unterzeichnet Heinrich Caton von Jülch, Secretarius zu Braunfels. —

Hierauf wurde am 16. Dezember von der trierischen Kanzlei resolviert, dass zuerst die einheimischen Untertanen und der „Judt in Frankfurt“ zufrieden gestellt werden sollten, es war dies jedenfalls wieder der Jude Joseph vom roten Turm. Da Caton hierfür kein Geld hatte, eine weitere Bittschrift vom 1. Januar 1627 erfolglos war, auch seine anderen Gläubiger immer dringender wurden, so blieb ihm nichts anderes übrig, als auch die andere Hälfte der Neuhütte zu verkaufen. Dies geschah am 14. Februar 1627. Käufer war Christof Sorge aus Kraftsolms. Vorverhandlungen hatten schon im Dezember 1626 stattgefunden, aber Caton wehrte sich gegen den Verkauf, so lange er konnte. Am Abend des 15. Februar bei einer Mahlzeit wurde endlich der Kauf abgeschlossen. Am Morgen des folgenden Tages erschienen beide, Caton und Sorge, auf dem Amt in Weilburg, liessen den Kaufbrief ausfertigen und unterschrieben denselben. Caton verkauft an Sorge die ihm zustehende Hälfte der Neuhütte mit allem Zubehör, Vorräten und 180 Klafter Holz zum Preise von [illegible] Reichsthaler in guter, harter und passierlicher Münze. Diese Summe sollte Sorge bis auf 800 Tlr., die erst zur nächsten Frankfurter Herbstmesse fällig sein sollten, sofort erlegen. Der Holzpreis wurde zu 1 Tlr. für 5 Klafter festgesetzt und sollte eine sich ergebende Differenz des Holzquantums danach

[2]) Mühlheim im Thal, der alte Name des Städtchens Ehrenbreitstein, im Gegensatz zur Feste noch im 17. Jahrh. so genannt (Rhein. Antiquarius II. 1 Bd. S. 14).

berechnet und beglichen werden. Cato hatte diesmal 1000 Klafter Holz weniger verkauft als das erstemal und waren wohl diese 1800 Klafter die Menge, auf die er sich schliesslich mit den 6 Gemeinden geeinigt hatte. Der Handel war für Caton durchaus günstig, denn nach Abrechnung des Holzes und der Vorräte erhielt er für die halbe Hütte mindestens ebensoviel, wenn nicht mehr als Cämmerling und Bilson für die andere Hälfte zwei Jahre zuvor bezahlt hatten.

Kaum war aber der Kauf perfekt geworden, so erhob Heinrich Caton bei der gräflichen Regierung Beschwerde und verlangte seine Ungültigkeitserklärung. Als Gründe gibt er an, dass der Kauf bei einer Abendmahlzeit zustande gekommen wäre, dass die Vorräte an Kohlen und Eisenstein von ihm nicht mitverkauft worden seien, endlich dass Christof Sorge die Zahlung nicht der Absprache gemäss geleistet hätte. Die ersten beiden Einwände waren hinfällig. Mit der Anzahlung scheint es sich folgendermassen verhalten zu haben. In dem Kaufvertrag war bestimmt, dass aus der ersten Anzahlung die auf der Neuhütte haftenden Schulden bezahlt werden müssten. Sorge wollte dies der Sicherheit wegen selbst besorgen und hielt das Geld dafür zurück. Da aber der Kaufbrief ausdrücklich bestimmte, dass Caton die Schulden aus der geleisteten Anzahlung bezahlen sollte, so wurde Sorge durch Urteil vom 8. Mai 1627 zur Zahlung verurteilt. Diese erfolgte und Heinrich Caton bezahlte die Schulden, wofür Sorge schon gesorgt haben wird. — Nach der Herbstmesse, nachdem Caton auch die 800 Tlr. Restkaufgeld empfangen hatte, verglich er sich endlich auch am 12. Oktober 1627 mit dem Hüttenschreiber Carl Badon. Damit hörten alle Beziehungen des Heinrich Caton zur Neuhütte auf, sein Name verschwindet aus den Akten.

Christof Sorge, seit dem 14. Februar 1627 rechtmässiger Besitzer der halben Neuhütte, scheint sich mit den Besitzern der anderen Hälfte Cämmerling und Bilson, beide zugleich Gewerke der Audenschmiede, gut vertragen zu haben. Er beaufsichtigte den Betrieb, hatte die Vertretung der Hütte; wichtigere Bittschriften unterzeichnete Cämmerling mit ihm. Sorge war in eine sorgenvolle Zeit gekommen. Die Kriegsnot nahm immer mehr zu, hierzu kam, dass der vortreffliche, hoch angesehene Graf Ludwig, der eifrige Förderer der nassauischen und saarbrückischen Eisenindustrie, am 8. November 1627 starb. Er hinterliess 4 Söhne, wovon 2 noch minorenn waren. Nach einem $^5/_4$ jährigen Condominium wurde das Land in 4 Teile geteilt. Die Brüder als gute Protestanten hielten zur evangelischen Sache, zum Pfalzgrafen, und schlossen sich später Gustav Adolf und den Schweden an. Infolgedessen wurden sie, nach dem Sieg der Kaiserlichen bei Nördlingen, im Jahre 1635 ihrer Besitzungen für verlustig erklärt; sie mussten fliehen und begaben sich unter französischen Schutz. Wie furchtbar das Nassauer Land aber in und nach dieser Zeit durch den schrecklichen Krieg zu leiden hatte, ist genugsam bekannt.

Nach dem Tode des Grafen Ludwig erscheint die fürstliche Autorität im Weiltal bereits bedenklich erschüttert; die Bauern griffen schon mehrfach zur Selbsthilfe. Wir finden die Weilmünsterer in andauerndem Streit mit den Hüttenherrn der Neuhütte und Audenschmiede wegen der Holzlieferung. Auf Christof Sorge's Beschwerde bei der gräflichen Regierung bitten die Weil-

münsterer, ihnen die Auflage der Holzabgabe an die Neuhütte zu erlassen. Der Oberamtmann v. Stein habe das Werk an Fremde verkauft, die Neuhütte bringe der Gemeinde keinerlei Nutzen. Bei dieser „unaufhörlichen Kriegsbeschwerung“ könnten sie ihre Schulden nicht bezahlen, wenn ihnen das Holz genommen würde. Die gegenseitigen Klagen und Beschuldigungen nahmen kein Ende. In einer gemeinschaftlichen Supplik an den Grafen von Christof Sorge und Mathias Cämmerling vom 30. August 1633 klagen diese, dass sie jetzt schon seit Jahren vergeblich bei dem Amte zu Weilburg Beschwerde wegen ihres Bauholzes geführt hätten. — Die Weilmünsterer leisten den Aufforderungen der gräflichen Regierung keine Folge, beharren bei ihrer Weigerung und führen eine immer schärfere Sprache. Sie seien mehr wie genug belastet durch die Audenschmiede, die doch schon vor mehr als 100 Jahren erbaut sei. Da die neue Hütte „gar nicht mit consens oder Vorwissen der Gemeinde vfferbawet, gehet sie auch Vns, wie in gleichem der Zins vnd die arbeyter vnd gesinde nichts an.“ — Am 3. März 1634 bittet Christof Sorge den Grafen, das Hauen des Holzes in den gräflichen Wäldern für Kohlholz, das inhibiert war, weil der Graf ein Abkommen getroffen hatte, seine Kriegsschulden mit Holz zu bezahlen, wieder zu gestatten. Gleichzeitig klagt er, dass die Weilmünsterer fortführen, ihm das Bauholz zu verweigern. Er sei ja bereit, auch dafür eine billige Vergütung zu erstatten, bittet aber in Anbetracht der schweren Kriegszeiten, die Zahlung für das Holz bis zur Ostermesse zu stunden. Der Handel liege jetzt gänzlich danieder. — Am 17. Juni 1634 bittet Sorge nochmals den Grafen vor dessen Abreise nach Strassburg, ihm doch wegen des Holzes und der Zahlung Bescheid zu geben. — Dieses ist das letzte Schriftstück über die Neuhütte aus der Zeit des 30jährigen Krieges und das letzte von Christof Sorge unterschriebene Aktenstück in unserem Archiv. — Aus späteren Rechnungen erfahren wir, dass Christof Sorge den Eisenhammer mit Zustimmung des Grafen im Jahre 1634 neu aufrichtete, die Kosten dafür aber vorlegen musste. Die Reise des Grafen nach Strassburg war der Anfang seiner Flucht. Erst 12 Jahre später, 1646, kehrte er in sein Land zurück. Einen Notschrei der Weilhütten lesen wir noch in einem Bittgesuch des Hüttenmeisters Julius Bilson, von Braunfels, wohin er wohl geflohen war, vom 14. Januar 1635 datiert, darin „verhofft er, dass die Herren (d. h. der Graf und seine Räte) den Weilmünsterern doch stark genug seien.“ Er bittet um Schutz für sein Hüttenеigentum, dass verboten werde seine Kohlen wegzunehmen und seine Kohlschuppen mit Einquartierung zu belegen.

Jetzt begann die traurigste Zeit des 30jährigen Krieges und der sequestrierten nassauischen Lande. Alle Gewerbtätigkeit, auch die Eisenindustrie hatte ein Ende. Bezeichnend ist ein Rechnungsblatt der Emmershäuser Hütte im hiesigen Archiv. Oben steht mit blasser Tinte: „1632 — vom hohen Ofen 20 fl. — Ein Waag Eysen.“ Darunter mit schwarzer Tinte aus späterer Zeit: „Welches in Rechnung finden, dass im Jahr 1632 bezahlt worden; ob es 1633 ausbezahlt, würde sich in selbiger Rechnung finden, welches sich in der Kanzley finden würde. — Seither ist nichts geliefert worden.“ — Hierunter noch später von anderer Hand: „de anno 1633 ist weiter nichts bezahlt worden und ist

bis in annum 38 eine bösse Zeit gewesen, anwo noch mit de anno 1639 bis 1661 inclusive zusammen 22 Jahre thut 440 fl., weiter 22 Waag Eisen je zu 4 fl. 15 alb. thut 99 fl. Sma. 539 fl " — Diese zweite Notiz stammt also aus dem Jahre 1662 und lässt vermuten, dass die Emmershäuser Hütte seit 1639 wenigstens zeitweilig wieder betrieben wurde. — Die Audenschmiede lag bis 1647, der hohe Ofen der Audenschmiede bis 1652. Die Neuhütte, oder die Weilmünsterer Hütte, wie sie öfter jetzt genannt wird, sogar bis 1654, also 20 Jahre lang, gänzlich still. In der zweiten Hälfte des 30jährigen Krieges hatte die Verwilderung und Raubgier der Soldaten jeden Hüttenbetrieb unmöglich gemacht. Es war die traurige Zeit, in der man die Hütten und Hämmer zuschliessen und verrammeln, alles bewegliche verstecken musste. Hierzu gehörten besonders auch die Blasebälge, welche die räuberischen Banden mit Vorliebe zerschnitten, um das Leder zu stehlen. — Auch nach dem Friedensschluss vergingen noch Jahre, bis man Mut fasste, die Hämmer wieder in Gang zu setzen und die Schmelzöfen wieder anzublasen. Die früheren Besitzer waren verdorben, gestorben. Es ist ein höchst seltenes Vorkommen, dass wir dieselbe Familie im Besitz eines Eisenhüttenwerkes vor und nach dem 30jährigen Krieg finden. Dies war bei der Neuhütte und der Familie Sorge der Fall.

Im Jahre 1653 unternehmen es Lucretzia Sorge, die Witwe des inzwischen verstorbenen Christof Sorge und ihr Sohn Philipp, der Oberschultheiss von Weilmünster geworden war, die Neuhütte wieder aufzurichten. Die Sorge erscheinen seitdem als die alleinigen Besitzer.

Zunächst versuchen sie den Hammer wieder in Gang zu bringen. Vom Jahre 1654 ab zahlen sie regelmässig ihren Zins in Schmiedeisen an die gräfliche Kammer wie früher. 1655 setzten sie auch den Hochofen wieder in Betrieb, denn in diesem Jahr liefert Philipp Sorge für die vom Grafen von Nassau-Idstein neuerbaute Michelbacher Hütte Gusswären. — Die regelmässige Zinszahlung von Giessöfen an die Herrschaft beginnt 1656. Die Neuhütte kam bald wieder in Blüte, obgleich sie mit grossen Schwierigkeiten zu kämpfen hatte. Die grösste derselben war wieder der Holzbezug. Die Weilmünsterer versuchten diesen wie früher zu verweigern. Ihre Beschwerden und Klageschriften gegen ihren eigenen Oberschultheiss Philipp Sorge beginnen im Jahre 1656. Sie beziehen sich darin auf frühere Proteste. Die Hütte sei durch das lange Kriegswesen gänzlich zerstört. Jetzt wollten die Witwe Sorge und ihr Sohn der Oberschultheiss das Werk wieder aufrichten und verlangten von der Gemeinde dafür 300 Stämme, diese könnten sie nicht liefern. — In ihrer nächsten Beschwerdeschrift vom 10. April 1657 beklagen sie sich bitter, dass die Sorgischen Besitzer der Neuhütte die besten Stämme nach ihrem eigenen Gelüste aus dem Walde holten. Es handle sich dabei gar nicht um eine Wiederinstandsetzung des alten Hammerwerks, sondern um eine grössere Neuanlage, denn sie richteten jetzt 2 Feuer ein, während früher nur eins bestanden hätte. Am 19. April erhebt die Gemeinde Klage gegen den Oberschultheiss und die Besitzer der Neuhütte, worin sie ausführt, es handle sich dabei um die Zukunft der Gemeinde. Gott sei Dank sei jetzt wieder ein junger Nachwuchs da, der die verkommene Gemeinde wieder aufrichten und die ruinierten

Gebäude wieder aufbauen könnte, dafür eben brauchten sie ihr Holz selbst. — Die Gemeinde war sicher in übler Lage, die Gewerken aber nicht minder. Am 28. Juni 1657 ruft Philipp Sorge, Oberschultheiss von Weilmünster, den Grafen zur Hilfe gegen die widerspenstigen Bauern an. Der Graf befiehlt hierauf den Weilmünsterern bei Strafe, das Holz, das sie zu liefern verpflichtet seien, freizugeben. — Lucretia Sorge und ihr Sohn Philipp bitten den Grafen um Nachsicht wegen des Zinses und mildere Bedingungen, weil die Kosten zum Aufbau der Hütte für sie unerschwinglich seien. Es seien keine Pferde zu beschaffen für die Anfuhr der Materialien, keine Handwerker als ganz schlechte und die Arbeiter seien sehr teuer „der Landeszerrüttung und des hochschädlichen Kriegswesens halber." In einer anderen Schrift bitten sie von neuem wegen des Bauholzes, aber auch um Erlassung des rückständigen Zinses, weil sie doch an dem Stillstand und Verfall der Hütte keine Schuld trügen. — Unter der Leitung von Philipp Sorge scheint die Neuhütte in gutem Betrieb gewesen zu sein. Es existieren noch manche Ofenplatten mit seinem Namen, eine solche befindet sich z. B. im Nationalmuseum in München.

Er muss wohl schon in oder vor 1674 gestorben sein, denn in diesem Jahre erscheint bereits sein ältester Schwiegersohn Niclas Wilhelmi als Oberschultheiss von Weilmünster und als Vertreter der Neuhütte. Als solcher bittet er den Grafen, der Neuhütte mit Eisensteinfuhren zur Hand zu gehen. Er führte die Geschäfte für die Familie, „die Sorge'schen Erben". Aus einer Abrechnung dieser mit der Herrschaft erfahren wir, wie bereits erwähnt, dass der verstorbene Stoffel Sorge im Jahre 1634 dem in Strassburg weilenden Grafen eine Vorlage von 600 Gulden gemacht hat, die noch nicht zurückgezahlt war und wofür die Erben Quittung von einem H. J. Haas in Strassburg, der wohl der Agent des Grafen war, vorlegen. Niclas Wilhelmi verstarb wahrscheinlich 1693, denn im Herbst dieses Jahres erhalten die Sorge'schen Erben eine Vorladung auf das Amt nach Weilburg, um sich über die Fortführung der Neuhütte zu erklären. Diese Erben waren die von Philipp Sorge hinterlassenen Kinder, 4 Töchter und 1 Sohn. Die beiden älteren Töchter waren bereits Witwen, nämlich Anna Elisabeth Wilhelmi zu Weilmünster und Lucrezia Cambergerin. Der einzige Sohn Friedrich Christof Sorge war Oberförster und kümmerte sich nicht um den Betrieb der Neuhütte. Im Januar geben die 5 Erben vor dem Amtsgericht zu Weilburg die Erklärung ab, dass sie Hochofen und Hammerwerk der Neuhütte fortbetreiben wollten, dass jeder der 5 Erben sich verpflichte, hierfür innerhalb 14 Tagen ein Kontingent von 150 Tlr. einzuzahlen und dass ein jeder, der nicht rechtzeitig zahle, einen Jahreszins von 30 Tlr. wie seither zu erlegen habe. Wer die Geschäfte führen solle, ist aus diesem Protokoll nicht zu ersehen. 1709 erscheint aber ein Dr. Bremer, der eine der Erbinnen geheiratet hatte, als Geschäftsleiter. Der Betrieb liess indess schon vordem viel zu wünschen übrig. Am 29. März 1698 beschwert sich der Grosskaufmann Paulus von der Lahr in Frankfurt, der Hauptabnehmer der Neuhütte, bei dem Grafen über das gelieferte schlechte Eisen und weigert Zahlung, „weil es nicht als Kaufmannsgut zu halten sei". Die Hüttenverwaltung schiebt die Schuld auf den schlechten Eisenstein, der

ihr geliefert worden sei. Paulus von der Lahr erwiedert, das ginge ihn nichts an, es sei Sache der Sorge'schen Erben, dafür zu sorgen, dass guter Stein angeliefert werde. Die Sorge'schen Erben zu Weilmünster und Braunfels bitten den Grafen um seinen Konsens, 500 Karren Eisenstein aus der Langheck anfahren zu dürfen. Es war ihnen, weil sie bereits ohne gräflichen Konsens Eisenstein von dort geholt hatten, von dem gräflichen Keller Kraft zu Weilburg eine Strafe von 50 Tlr. auferlegt worden. Sie flehen bei dem Grafen um Erlass derselben. Diese Bitten und Beschwerden wegen Mangels an Eisenstein mehren sich von da ab. Ausserdem klagen Arbeiter gegen Dr. Bremer wegen schuldig gebliebenem Lohn. Zwei Klageschriften dieser Art befinden sich bei den Akten, die eine von einem Former Mathias de Paul aus Lüttich von 1705, die andere von einem Mathieu de Pouille von 1706. Vermutlich beziehen sich beide Namen auf dieselben Personen. Bemerkenswert ist es aber, dass man damals auch nach Weilmünster Former und Eisengiesser aus dem Lütticher Land engagiert, was durch das Beispiel der an der Lahn so erfolgreichen Eisenindustriellen-Familie Mariot, die aus Lüttich stammte, veranlasst war.

1710 erhebt der Kaufmann Paulus von der Lahr zu Frankfurt Anspruch auf den Besitz der Neuhütte auf Grund seiner Forderungen an die Sorge'schen Erben. Um diese Zeit kam die Neuhütte zum Erliegen. Bald darauf verstarb Paulus von der Lahr. Im Jahre 1713 klagt Sebastian Heinrich Kraft, Amtmann zu Weilmünster und Hauptgewerke der Audenschmiede gegen die Erben des Paulus von der Lahr auf Herausgabe von $^1/_5$ der eingegangenen, sogenannten neuen Hütte oberhalb Weilmünster, als angeblicher Erbe des Oberförsters Friedrich Christof Sorge und auf Grund einer von seinem Vater herrührenden Forderung von 1000 Tlr., welche dieser im Jahre 1665 dem längstverstorbenen Philipp Sorge geliehen hätte.

Dieses ist das letzte Aktenstück, das uns von der Neuhütte und der Familie Sorge Kunde gibt. — Nach fast 100jährigem wechselvollem Betrieb war die Neuhütte für immer eingegangen. — Fragen wir nach der Ursache, so lag diese wohl zum Teil in dem Aussterben der Familie Sorge, in der Hauptsache aber doch darin, dass der Anlage für eine längere Dauer die Lebenskraft fehlte. Als Joh. Gottfried vom Stein im Jahre 1615 das Werk gründete, waren wohl Holz und Eisenstein im Überfluss vorhanden. Aber für den anhaltenden Betrieb von zwei Hochofenhütten, der Audenschmiede und der Neuhütte, in nächster Nachbarschaft, dafür reichte der Holzbestand und der Nachwuchs der Waldungen um Weilmünster herum nicht aus. Ein Hochofen geht Tag und Nacht ununterbrochen fort und verschlingt deshalb eine grosse Menge von Kohlen und Erz. Wohl waren die Hochöfen jener Zeit Zwerge gegen die heutigen. Auch galt damals eine Hüttenreihe von 40 Wochen im Jahr als das Maximum, meist begnügte man sich mit einer Betriebsdauer von 30 Wochen. Heute blasen die Hochöfen 6, ja 10 Jahre und noch länger. Die Tageserzeugung eines Hochofens betrug damals höchstens 1000 kg, heute 100000 kg und mehr. Trotzdem verbrauchte auch damals schon ein Hochofen mit den dazu gehörigen Frisch- und Schweissfeuern eine so enorme Menge Holz als Brennstoff, dass ein ausgedehntes, reiches Waldgebiet für die dauernde

Unterhaltung erforderlich war. Deshalb kam die Neuhütte schon sehr bald, wie wir gesehen haben, in Schwierigkeiten wegen des Holzbezuges. Ebenso trat in den letzten Jahrzehnten Mangel an Eisenstein ein. Holz und Eisenstein aus grösserer Entfernung zu beziehen, war aber zu kostspielig. Deshalb musste eins der beiden Hüttenwerke zugrunde gehen; dieses Los traf die Neuhütte. Die Audenschmiede hat dagegen ihren Betrieb bis auf den heutigen Tag aufrecht erhalten können.

II. Die Familie Mariot und ihre Eisenwerke im unteren Lahngebiet.

Gegen Ende des dreissigjährigen Krieges erblühte im unteren Lahngebiet eine umfangreiche Eisenindustrie, die von nachhaltiger Bedeutung für diesen Teil Nassaus wurde und viel dazu beigetragen hat, die schweren Wunden, die der verderbliche Krieg jenen Landesteilen geschlagen hatte, zu heilen.

Der Begründer dieser Industrie war ein Niederländer, Jean Mariotte aus Lüttich, der durch seine glücklichen Unternehmungen zu grossem Wohlstand gelangte und der Gründer einer angesehenen Familie, die später als Freiherrn von Mariot zu Langenau dem deutschen Reichsadel angehörte, wurde. Eine nähere Betrachtung dieser Schöpfungen und der Schicksale der Familie ist sowohl für die Industriegeschichte als auch für die Kulturgeschichte von Bedeutung und wird ermöglicht durch das reichliche Aktenmaterial im Nassauischen Staatsarchiv dahier.

Der dreissigjährige Krieg hatte Deutschland in ein Trümmerfeld verwandelt; die Rheinlande und das Gebiet des späteren Herzogtums Nassau hatten besonders schwer durch ihn gelitten. Kapital und Unternehmungslust waren verschwunden, die alten Hüttenbestände waren verdorben und gestorben und es dauerte meist viele Jahre, bis die im Krieg zerstörten Werke wieder aus dem Schutt erstanden.

Unter solchen Umständen war für einen Ausländer, der Geld, Kenntnisse und Tatkraft besass, die Gelegenheit günstig, in Deutschland wertvollen Bergwerks- und Hüttenbesitz zu erwerben und gewinnbringende Unternehmungen zu gründen. Ein solcher Mann war Jean Mariotte aus Lüttich oder wie er deutsch hiess, Johann Mariot (Marioth) aus Lück (Luyk). Er trat zuerst mit Kurfürst Philipp Christoph von Trier in Verbindung, von dem er in dessen rechtsrheinischen Landen wertvolle Belehnungen auf Eisenerz im Amte Montabaur erhielt. Der erste Leihbrief, der Mariot die Konzession erteilte, in dem Amte Montabaur und den benachbarten trierischen Ämtern Eisenerz aufzusuchen und hohe Öfen zu erbauen, ist aus dem Jahr 1639, worauf er sofort mit dem Bau eines Giess- und Hammerwerkes bei Montabaur begann. Seitdem hiess Mariot der Hüttenherr von Montabaur.

Von seinen Vorfahren wissen wir nichts. Er wird ein Kaufmann genannt und entstammt einer angesehenen, aber nicht adligen Familie französischer Herkunft. Er unterschrieb immer nur Jean Mariotte, erst seine inzwischen geadelten Urenkel nannten ihn Johann von Marioth. Seine Gemahlin, oder nach

der Ausdrucksweise jener Zeit, seine Hausfrau, war Johanna a Fornaio; ob dies ein adliger Name war, ist ungewiss. In Deutschland galt Johann Mariot als Bürgerlicher, wenn er auch als Hüttenherr im Nekrologium des Klosters Arnstein als dominus bezeichnet wird. Es heisst dort sb. 13. November: Commemoratio domini Joannis Mariot, qui pie obiit 1670.[3]) Jedenfalls war er ein unternehmender, erfolgreicher und angesehener Geschäftsmann.

Das Eisenbergwerk bei Dernbach war die Grundlage und der Ausgang für seine industriellen Schöpfungen. Die obenerwähnte Konzession von 1639 wurde am 3. Juli 1646 von Kurfürst Philipp Christoph erneuert und dahin erweitert, dass Johann Mariot

1. die aufgerichteten Werke im Amte Montabaur zu gebrauchen noch auf 20 Jahre dergestalt belehnt werde, dass er
2. zu solchen auch den Eisenstein zu Dernbach allein zu gebrauchen das Recht habe; dass er
3. nach Ablauf der 20 Jahre auf Ansuchen vor anderen von neuem belehnt werden solle; dass er
4. in diesem (Amte) daherum hier oder wo sonsten Eisenstein suchen und fördern möge, ihm
5. das nötige Holz aus Kurfürstlicher und Gemeinde-Waldung vor andern gegönnt und verkauft werde.

Nur teilweise stimmt hiermit folgende Angabe des Rheinischen Antiquarius (Bd. II, S. 469): „Einen wichtigen Gewerbszweig verdankt dem Kurfürsten Philipp Christoph die Umgebung von Ehrenbreitstein. Auf dessen Veranlassung legte Johann Mariotte, von Geburt ein Lütticher, den Hochofen zu Fallerau bei Montabaur an: demselben Mariotte und dem Johann Heinrich Sorg vergönnte der Kurfürst am 23. November 1646 bei Dernbach Eisenstein zu graben und ist diese Konzession die Veranlassung geworden zu des Mariotte ferneren Hüttenanlagen zu Engers, Nievern, Ahl und Hohenrhein, zu dem schwunghaften Betrieb des Silberwerkes zu Weinähr u. s. w.“ Wie weit diese Angaben richtig sind, werden wir in der Folge sehen. Irreführend ist zunächst die unrichtige Schreibweise des Hochofens zu Vallerau mit F statt mit V. Diese gänzlich verschwundene Eisenhütte wurde an Johann Mariot erst 1654, etwa 15 Jahre später als der hohe Ofen bei Montabaur, erbaut. Der Ort Vallerau, wenn ein solcher je existiert hat, ist verschwunden. Die Hütte lag in der Nähe von Hillscheid, wahrscheinlich bei der Hüttenmühle an der Strasse von Cadenbach nach Hillscheid, wo sich noch grosse Haufen alter Eisenschlacken finden.[4]) Etwa 1000 m nördlich der Hüttenmühle beginnt der „Vallerauer Wald“, ein ausgedehnter Staatswald, der sich nach der Montabaurer Höhe hinzieht.[5]) — Die Angabe, dass Johann Heinrich Sorg 1646 ein Mitgewerke des Johann Mariot gewesen sei und beide gemeinschaftlich mit dem Dernbacher Eisensteinbergwerk

[3]) Dr. Becker, Nekrologium des Klosters Arnstein. Annalen XVI, S. 194.

[4]) Diese Angabe verdanke ich Herrn Prof. Bodewig in Oberlahnstein.

[5]) In Kehrein, Nass. Namenbuch, wird S. 154 u. 591 der „Vallerauer Wald“ als Distriktsname von Hillscheid erwähnt.

belehnt worden wären, findet weder in dem Leihbrief noch in sonstigen Akten eine Bestätigung. Jedenfalls war nach dem Jahre 1646 Johann Mariot der alleinige Besitzer.

Am 29. August 1654, nach dem Tode des Kurfürsten Philipp Christoph und vor Ablauf der 20jährigen Frist, erhielt Johann Mariot von dessen Nachfolger, dem Kurfürst Karl Kaspar (von der Leyen) für sich und seine Erben eine neue Belehnung auf 20 Jahre, worin ihm gestattet wurde, dass er, ausser den bereits erbauten noch eine oder zwei Guss- und Hammerhütten im Amte Montabaur errichte, dass er sich hierzu nötigenfalls einen anderen bequemeren Ort mit gnädigem Vorwissen auswählen möge und dass demselben auch gestattet sei, die verfallene Gusshütte (bei Vallerau) wieder aufzubauen und unter denselben Bedingungen zu betreiben. Ferner besagte der Leihbrief, dass, falls (nach Ablauf der Leihe Beständer oder seine Erben auf dieselbe verzichteten) „ein zeitlicher Kurfürst diese Guss- und Eisenhütten selbst an sich bringen und selbst behalten oder andere damit belehnen wollte, alsdann diese Hütten obgemeldetem Beständer oder seinen Erben nach dem durch Werkverständige billig abzuschätzende Erbauungskosten vergütet werden sollen."

Hieraus geht hervor, dass die Vallerauer Eisenhütte, die auch öfter als Cameralhütte bezeichnet wird, eine ältere trierische, im 30jährigen Krieg in Verfall geratene Anlage war. Sie war die zweite der von Mariot mit Dernbacher Eisenerzen betriebenen Hochofenhütten. Das Dernbacher Bergwerk war also damals schon sehr ergiebig. Es war angelegt auf einem ausgedehnten tertiären Becken von Ton mit Brauneisenstein und Sphärosiderit, der rheinischen Grauwacke aufgelagert, das sich in den Gemarkungen Dernbach, Elgendorf, Wirges und Staudt erstreckt. Die Erze, die etwa 34 % Eisen enthalten, sind nicht reich, aber leichtschmelzig. Obgleich in geringer Tiefe liegend, gewann sie Mariot doch durch Strecken- und Stollenbau, weil derselbe damals jedenfalls billiger für ihn war als Tagebau, der die Erwerbung von ausgedehntem Gelände erfordert hätte. Einigen Grundbesitz beanspruchten die Anlagen der Schächte, Stollen und Berghalden ohnedies und musste er dafür, nach einem Bericht von 1655, jährlich 3 Malter Hafer an die kurfürstliche Kellerei zu Montabaur entrichten. Dies war die Quote, womit „die 12 Malter Land behaftet waren, indem auf allen Äckern Lehn- und Fuderhaber haften that".

Dass Mariot bestrebt war, an verschiedenen Orten Hochöfen zu errichten, statt ein grösseres Zentralwerk zu bauen, erklärt sich aus den Betriebsbedingungen jener Zeit. Die Holzkohlen waren der wichtigste und voluminöseste Rohstoff. Die Erze liessen sich viel leichter nach den Schmelzöfen schaffen, als das Holz oder die Holzkohlen, wovon bei dem unvollkommenen Schmelzverfahren jener Zeit die vielfache Menge selbst dem Gewicht des Erzes nach gebraucht wurde. Die Billigkeit der Holzkohlen war die Grundlage der Rentabilität einer Eisenhütte. Zur Verringerung der Frachtkosten mussten deshalb die Schmelzöfen in waldreichen Gegenden errichtet werden. Auch diese gestatteten auf die Dauer infolge des langsamen Holznachwuchses nur einen beschränkten Betrieb. Eine weitere Beschränkung erfuhr der Betrieb dadurch, dass die Wasserkraft in den waldreichen Höhen-

lagen meist nicht bedeutend war, weshalb nur mässig grosse Blasebälge und entsprechende Öfen in Anwendung kommen konnten. Aus diesem Grunde trennte man häufig die Schmelzhütte von der Frisch- und Hammerhütte und noch mehr von den Hämmern, welche das Frischeisen zu Handelseisen und Schmiedewaren verarbeiteten. Um Holzkohlen zu sparen, liess man den Hochofen nur einen Teil des Jahres gehen und betrieb das Hammerwerk, wenn der Ofen ruhte oder wenn Überfluss an Wasserkraft war.

Johann Mariot besass auch bei Vallendar einen Eisenhammer, der zu seinen älteren Anlagen gehörte und wahrscheinlich das auf der Vallerauer Hütte geschmolzene Roheisen verarbeitete. Aus den oben angeführten Gründen suchte Mariot nicht nur im Trierischen, sondern auch in benachbarten, waldreichen Ländern Konzessionen für Eisenhütten und Holzbezug zu erwerben. Dies gelang ihm zunächst im Gebiete der Abtei Arnstein gegen Ende der 1650er Jahre, wo er zu Weinähr eine Belehnung erhielt.

Ferner erwarb Mariot im Jahre 1660 eine wichtige Belehnung im hessen-darmstädtischen Teil der Niedergrafschaft Katzenelnbogen bei Katzenelnbogen im Amte Braubach. An dieser Erwerbung nahmen seine beiden älteren Söhne Walther und Johann als Mitgewerke teil. Walther war zwar ein canonicus, doch bewies er das regste Interesse für die industriellen Unternehmungen des Vaters; in noch höherem Grade war dies bei dem zweiten Sohn Johann der Fall, der gewissermassen die rechte Hand des alten Mariot wurde. Johann Mariot der Jüngere hielt sich damals in Bingen auf, während Walther seinen Wohnsitz in Weinähr hatte.

Das älteste, auf die Katzenelnbogische Beleihung bezügliche Aktenstück in dem hiesigen Archiv ist vom 28. September 1660. In gut stilisierter, schöner Schrift teilt Johann Mariot der Jüngere zu Bingen darin mit, dass er von dem Landgrafen von Hessen „die Gerechtigkeit“ erwirkt habe, in dessen Gebiet bei Katzenelnbogen Erz zu graben und ein Hüttenwerk aufzurichten. Er wolle aber den Eisenstein zuvor in Weinähr, woselbst er eben mit dem Bau einer Eisenhütte beschäftigt sei, probieren.

Am 15. Oktober 1660 erstattet der Amtmann von Braubach, Jeremias Philipp Stamm, Bericht wegen des Holzbezuges für eine Eisenhütte. Hierfür sei bei Katzenelnbogen nur der Wald an der Fuchsenhell geeignet, der aber in das Vierherrische gehöre. Ausserdem sei im Braubacher Bürgerwald Holz genug, doch sei es beschwerlich anzufahren.

Wichtiger ist ein Schreiben des Amtmannes Stamm vom 16. November 1660, worin er dem Landgrafen meldet, „dass ein Kaufmann von Lück, welcher sich sonsten mehrenteils in Bingen aufhalten soll und mit Namen Jean Marioth heisst, sich bei Eurer Gnaden Herrn Schultheissen zu Katzenelnbogen angemeldet und angehalten hat, dass ihm möchte vergönnt werden, nach Eisenstein im Kirchspiel Katzenelnbogen zu suchen . . . . . und ob es ihm nicht vergönnt werden möchte, gar eine Eisenhütte allda aufzubauen, auch ob er alsdann umbs Geld Holzkohlen bekommen könne?“ Unter demselben Datum (16. November 1660) schreibt Amtmann J. Ph. Stamm an den Landgrafen Georg von Hessen, des Jean Mariot jun. ältester Bruder Walther habe sich im Namen seines Vaters,

welcher sich zu Montabaur aufhalte und „welche Mariots sehr reiche Leute sind, an ihn und den Keller (von Braubach) und den Amtmann Naurother zu Embs gewendet, mit dem Ersuchen umb Gestattung in Embs nach Erz suchen zu dürfen".

Also auch in der Hessen und Nassau gemeinschaftlichen Vogtei Ems wollten die Mariots Unternehmungen gründen. Der Landgraf ergriff die Gelegenheit mit Freuden und erteilte Johann Mariot, Hüttenmeister zu Montabaur und seinen beiden Söhnen Walther und Johann und deren Erben unter sehr günstigen Bedingungen das Recht, in der Niedergrafschaft Katzenelnbogen Eisenerze zu gewinnen und zu schmelzen. In einem Bericht aus Anfang 1661 heisst es, dass den beiden Mariots Johann und Walther die Mutung verliehen sei. Ein, den 19. April 1661 von Darmstadt datiertes Schriftstück enthält die Bedingungen der Erbleihe. Die wichtigsten Rechte waren 1. die Erbauung einer Eisenhütte, 2. Eisenerz zu graben gegen Erstattung des Bergzehnten, 3. desgl. auch Blei, Zinn, Kupfer und edle Metalle, wenn sich solche fänden, 4. in allen vorhandenen Wäldern Holz zum Verkohlen zu billigem Preiss kaufen zu dürfen, 5. der Bezug von freiem Bauholz (Eichenstämme) aus den zuständigen Waldungen, 6. Gebäude, sowie ein Back- und Brauhaus für ihre Arbeiter zu errichten, wogegen 7. die Erbleiher für strafbare Handlungen ihrer Arbeiter verantwortlich seien, 8. das Recht freier Jagd für sich und ihre Bediensteten, 9. für die Anlage der nötigen Zufuhrwege und 10. freies Schürfrecht ohne andere Belastung als den Ersatz des abzuschätzenden Schadens.

Auf Grund dieser Bedingungen sollte der Leihbrief ausgefertigt werden und wurde den landgräflichen Beamten noch besonders eingeschärft, die Unternehmer in keiner Weise zu behindern, sondern ihnen behilflich zu sein. Die Ausfertigung des Leihbriefes erfolgte am 22. April 1661.

Bald darauf starb Landgraf Georg II., der Gelehrte genannt, ihm folgte Landgraf Ludwig VI. Alsbald liess Johann Mariot der Jüngere durch seinen Sekretär Marnet die Erneuerung des hessischen Lehnbriefes beantragen. Ludwig VI. befiehlt diese am 30. Mai 1662, die Ausfertigung erfolgte am 5. Juni. Die wichtigsten Sätze des Lehnbriefes lauten: „Wir etc. . . . . bekennen und thun kund, da Johann Marioth von Lück, Hüttenmeister zu Montabaur und dessen beide Söhne Walther und Johann Marioth die alten Bergwerke in Katzenelnbogen, die verfallen und in Abgang gekommen sind, neu aufrichten wollen . . . . Sie und ihre Erben und Nachkommen mit den Mitgewerken wie berggebräuchlich in Unserm Kirchspiel Katzenelnbogen mit allerley Ertz, Metallen, Mineralien, Steinen, sie seyen edel oder unedel, Steinkohlen, Vitriol, Alaun, Salzbrunnen und alles andere darinnen und was unter der Erde im ganzen Kirchspiel Katzenelnbogen gefunden wird . . . . zu beleyhen und zu befreyhen . . . . auch alle dazu nöthigen Gebäude, Hütten, Hämmer, Oefen zu errichten." — Sie haben freies Schürfrecht und nur den verursachten Schaden zu vergüten. — Dagegen dürfen sie die Bergwerke oder Hütten an keinen Ausländischen ohne Bewilligung des Fürsten verkaufen. Dieser hält sich den Vorkauf für alle Erze und Metalle vor; ausserdem werden von den Erzgruben (auf Blei, Kupfer, Silber und Gold) 3—4 Kuxen für die Herrschaft vorbehalten.

Drei Jahre lang sollen sie von Zehnten, sowie von allen Zöllen und Abgaben befreit sein. Von da ab ist die Zehnte in natura oder in Eisen oder Geld zu erlegen „und wolle er ihnen jedesmal den zehnten Pfennig Hüttenkosten dafür auszahlen". Sie sind berechtigt, Holz zum Bauen frei aus den fürstlichen Wäldern zu entnehmen und ausserhalb dieser um den gebührenden Preiss durch die Unsrigen sich anweisen zu lassen. Sie sollen auch das Recht haben, Erze, die sie auf ihren Bergwerken in Nassau und Diezischer Botmässigkeit graben, anzufahren und zu schmelzen.

Sie und ihre Erben sollen von allen Kontributionen und militärischen Einquartierungen, sowie auch von allen Frohndiensten sie und ihre Arbeiter (sofern es keine Untertanen sind) gänzlich eximiert und befreit sein. Alles soll nach der Hessischen Bergordnung gehalten und die Gewerken und ihre Erben danach geschützt werden.

Auf diese weitgehende, günstige Beleihung antworteten am 30. Juni 1662 der alte Jean Mariot und seine Söhne Walther und Jean durch ein Anerkennungs- und Dankschreiben mit ihrer dreifachen Unterschrift und dreifachem Siegel.

Die Mariots hatten auf der Haarmühle (auch Hoyer-, Haiger- und Herrnmühle genannt) unterhalb Klingelbach einen hohen Schmelzofen errichtet, der damals bereits im Betrieb war, ebenso wie der bei Weinähr erbaute Ofen.

Im Amte Montabaur liess sich der alte Mariot durch seinen Sohn Walther vertreten. Dieser schloss am 26. August 1662 mit der kurtrierischen Regierung einen Vergleich ab, wonach der Kurfürst dem Hüttenmeister Walther Mariot zu Montabaur gestattete „soviel Holz als er zu den Eisenhütten nötig habe und begehren müsse auszuhauen und brennen zu dürfen; doch solle er dieses dem Keller zuvor anzeigen, junge Stämme, die Balken geben, schonen, Eichenbäume zur Fortpflanzung des Waldes unberührt lassen und für 11 Klafter Holz 1 Reichstaler an die Rentkammer zahlen." Am 28. April 1662 hatte der Schultheiss von Katzenelnbogen der landgräflichen Kammer berichtet: „Herr Jean Mariot der Jüngere von Lück habe eine Eysen- oder schmelzhütt zu Weyhnänder angefangen. Jetzt wolle er auch einen Hammer daselbst aber in Nassauischer Jurisdiction anlegen." Dieses Gesuch war von dem alten Mariot folgendermassen unterschrieben: Jean Mariotte au nom de mon mre (mineur) Jean Mariot le jeune.

Landgraf Ludwig VI. von Hessen, der den Mariots sehr gnädig gesinnt war, räumte ihnen seinerseits auch in der Vogtei Ems, die er mit Nassau-Dillenburg gemeinschaftlich besass, dieselben weitgehenden Rechte ein. Ein hierauf bezügliches Gesuch d. d. 28. April 1662 ist von dem bereits genannten Mariotischen Beamten Johann Marnet abgefasst; darin heisst es: „E. Gnaden ist ja bekannt, welcher Gestalt Mein Herr Johann Mariot der Jüngere aus Lück eine Eysen- und Schmelzhütte bei Weynänder unter des Prälaten von Arnstein Gebieth und Botmässigkeit vor kurzen Jahren angefangen." Derselbe bitte jetzt um Erlaubnis, einen Eisenhammer dabei auf Nassauischem Gebiet errichten zu dürfen. Ebenso wolle Mariot eine Eisen- und Schmelzhütte in der Gemeinschaft Embs errichten und bitte hierfür um Erlaubnis, sowie

um das Schürf- und Mutrecht, die Erlaubnis, Bergwerke auf Erze und Mineralien anzulegen, sowie die Holzung daselbst.

Ein ähnliches Schreiben richtete Marnet „au nom de mon Seigneur Jean Mariotte le Jeune" an das Haupt der nassauischen Landesverwaltung zu Diez, den Obersten Freiherrn (Graf) von Hohenfeld.

Der Landgraf erteilte am 5. Juni 1662 dem alten Mariot und seinen beiden ältesten Söhnen die erbetene Beleihung in demselben Umfang und denselben günstigen Bedingungen wie in Katzenelnbogen.

In dem Leihbrief heisst es: „Nachdem uns Johann Mariot von Lück, Hüttenmeister zu Montabaur und dessen beide Söhne Walther und Jean Mariot unterthänigst zu vernehmen gegeben, Welchergestalt vor einer ziemblich anzahl Jahren ein Bergwerk in der Gemeinschaft der Vogtey Embs, so nunmehr verfallen und in gänzlichen Abgang kommen, gewesen, Und Sie auf ihre Gefahr einen Versuch zu thun nicht abgeneigt sind . . . . so gewähren wir Ihnen: Freies Schürfrecht auf alle Metalle, Bley, Erz, Eisenstein, Mineralien, Steine, sie seien edel oder unedel, Steinkohlen, Vitriol, Alaun, Salzbrunnen und alles andere und dazu nöthige Gebäu und Keichen, Hütten, Hämmern, Oeffen etc. zu errichten und zwar ihnen und ihren Mitgewerken allein und sonst niemanden." — Finden die Beständer Blei, Kupfer, Silber u. s. w. und legen ein Bergwerk darauf an, so behält sich der Landgraf „3—4 Guckhes" (Kuxen) vor. Ferner gewährte der Lehnbrief Befreiungen von Zehnten, Zöllen und Abgaben für 3 Jahre, freies Bauholz, billiges Kohlholz wie im Katzenelnbogenschen.

Graf Hohenfeld, der Vertreter des Grafen Friedrich Wilhelm von Nassau zu Diez machte dagegen im Interesse seiner nassauischen Herrschaft Schwierigkeiten, da ihm die Berechtigungen zu weitgehend erschienen. Hierüber klagt Walther Mariot, indem er dem Landgrafen schreibt, wenn ihnen solche Auflagen gemacht würden, wollten sie lieber beim Eisenstein bleiben und den Erzbergbau fahren lassen. Sie hätten mit dem Bau eines hohen Ofens begonnen, derselbe wäre fertig, wenn sie von Nassau-Diez die Zusage erhalten hätten. Besonders klagt er über die Auflage, mit dem Hochofen auch gleich ein Hammerwerk aufzurichten.

Die Bedingungen, welche Graf Hohenfeld gestellt hatte, waren folgende:

1. die Beständer sollen kein freies Jagdrecht haben;
2. sollen sie ausser dem hohen Ofen innerhalb Jahresfrist einen Eisenhammer bauen und in Betrieb setzen;
3. sobald der hohe Ofen in Gang kommt, sollen sie an Nassau-Diez für Hüttenlohn und Wassergeld 6 Jahre lang jährlich 24 Rthr., der Hammer aber jährlich soviel, ausser den Zehnten für den Eisenstein, bezw. 9 Albus für die Fuhre für den nassauischen Anteil an demselben zeigen;
4. das alleinige Recht auf Mineralien soll vorgeschrieben werden. Wenn fremde Gewerke auch Blei, Zink, Kupfer, Silber und Gold schürfen wollen, sollen sie nicht ausgeschlossen sein, dagegen sollen die Mariots den Eisenstein allein haben.

Obgleich diese hiergegen ankämpften, mussten sie doch nachgeben. Das Jagdrecht auf Kleinwild, d. h. Hasen, Hühner u. s. w. wurde ihnen zugestanden. Aus einer hessischen Verfügung vom 15. Januar 1666 geht hervor, dass sie für das Wassergefälle des mit Nassau-Diez gemeinschaftlichen Baches bei Ems, womit sie ihre Eisenhütte betrieben, jährlich 5 Rtlr. an die Kellerei zu Braubach zu zahlen haben. Ferner ergibt sich aus einem Abkommen, das Walther Mariot am 24. Juni 1666 mit Kur-Trier schloss, dass die Mariots für die Eisensteine, die sie von Dernbach auf ihre Eisenhütte bei Ems ausser Landes führten, jährlich eine Abgabe von 30 Rtlr. oder 45 Gulden rheinisch zu zahlen hatten.

Den Mariots wurde gestattet, eine Eisenschneidmühle in der Herrschaft Fachbach zu errichten, und sollten sie für den Wasserlauf, „wann das Rad geht", jährlich 10 Rtlr. zahlen. „Den Bau sollen sie anfangen de dato in einem Jahr, wenn dies nicht geschieht, ist dieser Punkt hinfällig. Alles Holz in der Herrschaft soll ihnen und niemand anders um billige Zahlung belassen werden. Bauholz erhalten sie nach der Bergordnung umsonst. Diese Abmachung ist unterschrieben von A. H. Hohenfeld nassauischer Kammerpräsident und Walther Mariot.

Am 9. Juni 1668 erhielt Mariot von dem Kurfürsten Philipp von Mainz die Konzession zur Anlage des Ahler Eisenhammers bei Oberlahnstein; damit hatte er auch in Kur-Mainz festen Fuss gefasst.

Am 13. November 1670 starb Johann Mariot der Ältere nach einem taten- und erfolgreichen Leben. Ihm blieb im Gedächtnis der Nachwelt der Ruhm, der Gründer des Reichtums der Familie, sowie der zahlreichen Berg- und Hüttenwerke im unteren Lahngebiet gewesen zu sein. Mehr als 100 Jahre später schreibt ein kundiger Fachmann[6]): „Im Katzenelnbogenschen und Umgegend sind viele Eisenwerke. Der Stifter der meisten derselben war Johann Marioth, Hüttenverleger zu Montabaur, der im vorigen (17.) Jahrhundert gegen 14 Eisenhütten an der Lahn und Mosel erbaut haben soll und 1660 die Belehnung in der Niedergrafschaft zuerst erhielt. Das Holz galt damals nur einige Albus die Klafter. Seit der Zeit sind die Waldungen zurückgegangen, so dass jetzt schon 20 bis 24 Gulden für das Fuder Kohlen bezahlt worden sind."

In einem Aktenstück des hiesigen Archivs aus annähernd derselben Zeit heisst es: „Jean Mariot hat den ersten Fuss in den gemeinschaftlichen Flecken Ems gesetzt und durch die durchlauchtigsten Häuser Hessen und Nassau die Erbbestände über dortiges Bergwerk und neu aufgerichtetes Hüttenwerk erhalten."

Da der alte Mariot seine beiden ältesten Söhne Walther und Johann bereits zu seinen Lebzeiten zu Mitarbeitern herangezogen und in alle Geschäfte eingeweiht hatte, so konnten diese die Unternehmungen des Vaters in seinem Geiste fortführen und veranlasste sein Ableben um so weniger Störung, als die Leihbriefe kluger Weise bereits auf die Namen dieser Söhne ausgestellt waren.

Die öfter genannten älteren Söhne Walther und Johann waren aber keineswegs die einzigen Kinder, die der alte Mariot hinterliess, ausser diesen waren noch zwei jüngere Söhne, Peter Michael und Bertram, sowie eine

[6]) P. E. Klipstein, Mineralogischer Briefwechsel II. 327.

Tochter, die später als Ehefrau des Hüttenmeisters Eberhard Franz Bouille erscheint, da. Zunächst führten die beiden älteren Söhne die Geschäfte weiter.

Im Jahre 1671 erteilte Kaspar von der Leyen, Kurfürst von Trier, als Vormund seiner beiden minderjährigen Neffen den Mariots die Konzession, auf einer zu der von der Leyen'schen Herrschaft gehörigen Insel des Lahnflusses unterhalb des Ortes Nievern eine Eisenhütte erbauen und den Wasserlauf der Lahn hierfür benutzen zu dürfen. Alsbald wurde ein Hochofen, ein Hammerwerk und die dafür nötigen Kanäle erbaut.

Leider verstarb der tätige Johann Mariot, „der Jüngere" genannt, bereits im Jahre 1676. Sein Bruder Walther überlebte ihn nur wenige Jahre; er starb 1679. Da er dem geistlichen Stand angehörte, war er ehelos geblieben. Sein Bruder Johann hinterliess dagegen eine Wittwe Susanna Catharina Mariot, geborene Gall oder de Gal und zwei minderjährige Söhne Franz und Anton. Ihre Mutter war eine umsichtige, tatkräftige Frau, welche die Verwaltung des umfangreichen Besitzes mit sicherer Hand führte. Bald nach dem Ableben ihres Gemahls richtete der Amtmann von Braubach ein Gesuch an den Landgrafen, dass der Witwe gestattet werden möge, die Eisenhütte bei Katzenelnbogen, die einige Jahre stillgestanden hätte, wieder in Betrieb setzen und ³/₄ Stunden unterhalb des Fleckens bei dem Dorfe Klingelbach eine Erzwäsche anlegen zu dürfen.

Am 18. Mai 1677 bat die Witwe Mariot „Susanna Catharina Gal refue de feu, Jean Marioth", unter Übersendung einer Abschrift des Erbleihbriefes, den Landgrafen zu Darmstadt, ihr und ihren Kindern das Graben von Eisenstein u. s. w. in der Herrschaft Katzenelnbogen wie früher gestatten zu wollen. Ein Schreiben des Landgrafen von demselben Tag, an den Förster zu Katzenelnbogen gerichtet, erlaubte, dass die Witwe Mariot die Erzwäsche, die inzwischen von dem Amtmann Forst inhibiert worden war, wieder in Betrieb nähme, doch „ohne Schädigung unsres Forellenwassers und der Unterthanen". Am 1. Oktober 1677 erfolgte die Erneuerung des Erbleihbriefes durch den Landgrafen Ludwig. Es wird darin ausgeführt, dass Johann Mariot aus Lüttich, Hüttenmeister zu Montabaur selig und dessen beiden Söhnen Walther und Johann schon vor Jahren von seinem Vater das Recht, in seiner Niedergrafschaft Katzenelnbogen zu schürfen und zu graben, erteilt worden sei, infolgedessen sie das Bergwerk genannt Mühlenfeld aufgethan und gebaut hätten und dass „nunmehr nach bemeldet Johann Mariots tödlichem Hintritt, dessen Wittwe Susanna Catharina Gal gebeten, sie und ihre Kinder mit dem Bergwerk zu belehnen." Dies wird unter folgenden Bedingungen bewilligt. Sie sollen das Bergwerk auf dem Mühlenfeld nach bestem Vermögen bauen, jedoch ohne Jemandes Schaden; sie sollen berechtigt sein, dasselbe zu verkaufen, zu verpfänden, zu verleihen oder auf andere Weise zu begeben, aber mit dem ausdrücklichen Vorbehalt, dass es ohne des Landgrafen ganz spezielle Bewilligung an keinen Ausländischen überlassen werde. Den Erzzehnten sollen sie wie berggebräuchlich entrichten. Die Herrschaft behält sich den Vorkauf des ausgebrachten Metalles „zu etwas tödlicherem Preiss als Fremden" vor. Die Anlage eines Waschwerks wird genehmigt „ungehindert der an der Gemeinde wegen causierter Ungelegenheiten

nach getroffenem Vergleich jährlich auf Martini zu zahlenden 3 Reichsthaler.“ Wegen der etwa erschürften Erze und edlen Metalle wird der gleiche Vorbehalt gemacht wie früher.

1678 starb Landgraf Ludwig VI., infolgedessen musste der Leihbrief wieder erneuert werden. Dies geschah am 31. Juli 1679 durch seine Witwe Landgräfin Dorothea als Vormünderin ihres Sohnes, des noch unmündigen Landgrafen Ernst Ludwig.[7]) Darin wird bestimmt, dass die Herrschaft den Zehnten auch von dem geschmolzenen Metall gegen Erstattung des zehnten Pfennigs der Hüttenkohlen verlangen könne.

In diesem Jahre begannen die Beschwerden wegen der Eisensteinwäsche bei Katzenelnbogen.

Inzwischen war der Mariotische Bergwerks- und Hüttenbesitz in zwei Gruppen geteilt worden. Dies hatte der alte Mariot schon dadurch vorbereitet, dass er die hessischen und nassauischen Beleihungen im Namen seiner beiden älteren Söhne Walther und Johann genommen hatte. Diesen fielen alle Besitzungen im Hessischen, Kurmainzischen und Arnsteinischen zu, während die jüngeren Kinder Peter Michael, Bertram und die Tochter Frau Bouille die Besitzungen im Kurtrierischen Amte Montabaur und der Vogtei Ems erhielten. Dies wird bestätigt durch eine Petition des „Peter Michael Mariot und seiner Kompagnie“ vom 7. Juni 1691. Er erinnert unter Bezugnahme auf den Mariotischen Leihbrief vom 26. September 1662 daran, dass sie von militärischer Einquartierung und Frohndienst befreit seien, sowie auch ihre Arbeiter, sofern sie nicht Untertanen seien. Trotzdem hätte die Gemeinde zu Embs sich unterstanden, ihre Schmelzhütte mit Kriegseinquartierung zu belegen, auch Geldvorschuss für gelieferten Hafer, Heu und Verpflegungskosten von ihnen gefordert. Diese Beschwerde war gerichtet an Ludwig, Landgraf zu Hessen und Friedrich Wilhelm, Fürst zu Nassau, Graf zu Katzenelnbogen, Vianden, Diez etc.

Nachdem die beiden jüngeren Söhne des alten Mariot im Jahre 1693 ohne männliche Nachkommen gestorben waren, trat diese Vermögensteilung noch deutlicher hervor, nachdem der Besitz an deren Witwen übergegangen war.

Die Witwe von Bertram Mariot, Ida Katharina geborene Weickel war kinderlos, die Witwe von Peter Michael Mariot, Maria Laurentia geb. Malaise hatte drei Töchter.

Im Mannesstamm wurde die Mariotische Familie nur durch Johann Mariot den Jüngeren erhalten, dessen Witwe Susanna Catharina geb. de Gal von ihm zwei Söhne Johann Franz und Anton hatte. Obgleich die Witwe des Johann Mariot die Erbschaft ihrer Kinder mit Klugheit verwaltete, wurde sie doch in verschiedene Streitigkeiten verwickelt. Der erste und längste Zwist entstand mit dem Reichskriegskommissar Koch, Besitzer der Eisenhütte zu Hohenrhein bei Niederlahnstein.

---

[7]) Von diesem Leihbrief befinden sich mehrere Abschriften bei den Akten der Familie Mariot im Nass. Staatsarchiv.

Diese Hütte war 1679 auf trierischem Gebiet gegründet worden. Am 2. Dezember dieses Jahres hatten sich Lorenz Giessen, Johann Conrad Koch und ein Niederländer Weinand Charles Nottemann verpflichtet, jährlich 200 Rtlr. für die Erlaubnis, zwischen Mosel und Rhein nach Eisenerz graben zu dürfen „für ihre vorhabende Schmelz- und Hammerhütte an den Kurfürsten von Trier auf dessen Grund zu erbauenden Hütten" zu bezahlen. Giessen und Nottemann zogen sich bald von dem Unternehmen zurück; Koch, der durch seine Stellung und Verbindungen besonders auf grosse Munitionslieferungen hoffte, blieb der alleinige Besitzer der Hohenrheiner Hütte. Er litt aber Mangel an Eisenstein und suchte deshalb seit 1681 in Amte Braubach Eisenstein zu gewinnen, wodurch er mit den Mariots, die dies für einen Eingriff in ihr verliehenes ausschliessliches Recht erklärten, in Streit geriet.

Ein anderer Zwist entstand der Witwe mit den jüngeren Brüdern des verstorbenen Johann Mariot: Bertram und Peter Michael Mariot und dem Schwager Gerhard Franz Bouille, die gemeinschaftlich im Jahre 1682 bei der verwitweten Landgräfin Dorothea vorstellig geworden waren, dass ihnen „in dem Gewälds Braubach für ihre Hüttenwerke nöthiges Kohlholz gegen billigen Preiss und baare Zahlung verabfolgt werde".

Doch hatten sie damit keinen Erfolg. Ihr vorgeblicher Anspruch wurde abgewiesen, weil nur den Erben des Johann Mariot des Jüngeren ein Recht darauf zustände.

Aus den Akten ergibt sich, dass die Erben des Johann Mariot im Jahre 1686 auch bei Kirdorf (meist Gördorf geschrieben) im benachbarten Vierherrischen eine Eisenhütte hatten. Die hessische Beleihung wurde an den Landgraf Ernst von Hessen-Rotenburg-Rheinfels erteilt und lautete: „Von Gottes Gnaden Ernst, Landgraf von Hessen, Fürst zu Hersfeld u. s. w. . . . . Es hat uns Johann Marioths hinterlassene Wittib Frau Susanna Catharina de Gal zu vernehmen gegeben, dass sie . . . . für ihre Eisenhütte bei Gördorf[8]) unseres Holzes und Eisenerzes zu begehren für nöthig befunden in unserer Niedergrafschaft Catzenelnbogen", was ihr und ihren Söhnen Johann Franz und Anton hierdurch genehmigt wird.

Am 14. Mai 1688 verstarb Anton Mariot, der zweite Sohn von Johann Mariot dem Jüngeren. In dem Nekrologium der Abtei Arnstein heisst es unter dem 4. Mai: commemoratio domini Antonii Mariot de nostro conventu bene meriti, qui anno 1683 omnibus sacramentis rite munitus Parisiis obdormuivit in Domino. Hieraus und aus dem Umstand, dass er unverehelicht blieb, lässt sich vermuten, dass er wie sein Oheim Walther dem geistlichen Stande angehört hatte.

Am 27. September 1688 wurde der Mariotische Erbleihbrief von Landgraf Ernst Ludwig von Hessen, nach seinem Regierungsantritt, erneuert und zugleich die infolge des Streites mit dem Kriegskommissar Koch am 16. Mai der Witwe Mariot, deren Kinder und Erben erteilte Berechtigung, dass sie für neue Berg-

[8]) Möglicherweise ist hiermit die Marioth'sche Eisenhütte zur Haarmühle gemeint, die nicht weit von Kördorf entfernt war.

werke, die sie in hessen-darmstädtischem Gebiete anlegen, die gleichen Rechte haben sollen wie auf dem Mühlenfeld und dass ihnen Kohlholz aus dem Kirchspiel Katzenelnbogen vor anderen um billigen Preis gegönnt sein soll.

Der Kriegskommissar Koch hatte nicht aufgehört, gegen die Mariots zu hetzen und durch glänzende Vorspiegelungen war es ihm gelungen, das Ohr des jungen Landgrafen zu gewinnen und ihn zu überreden, sich mit ihm als Mitgewerke bei der Hohenrheiner Hütte zu verbinden. Es scheint, dass die Mariots ihre Eisenhütte bei Katzenelnbogen um diese Zeit nur schwach betrieben hatten, infolge dessen sich die Einnahme der Herrschaft an Zehnten verminderte. Koch nutzte dies zu seinem Vorteil aus und die landgräflichen Beamten unterstützten ihn. Die Kammerdirektion in Darmstadt forderte die Mariots zum Bericht auf.

Im Frühjahr 1690 gab sich Koch die grösste Mühe, den Landgrafen für sein Unternehmen zu gewinnen. Er sandte ausführliche Berichte, Betriebs- und Gewinnberechnungen ein. Darin führte er aus: „Erstlicher, das Catzenelnbogensche Reichs-Eysen-Bergwerk, obgleich es an die Wittwe Jean Mariot und Söhne verliehen worden, so steht es doch ohne Verletzung des Contraktes Sr. hochfürstl. Durchlaucht frei, an das Bergwerk auch daneben zu senken, das Erz zu ziehen und selbiges die Lahn bei Ahrenstein durch deren katzenelnbogensche Unterthanen, von dannen durch die Embsser Schiffleuth um ein billiges und weit geringeres als Fremde nach der Hütte abführen zu lassen. Massen die Marioten ihr Erz von Ballenstein (Balduinstein), also noch viel höher die Lahn herab nach Embss und so fort zu ihrer Hütte, die eine Stunde fernerer gegen Wald oberhalb Embss gelegen ist, aus dem Schiff wieder auf die Achs zu führen haben; da hingegen zu Hohenrhein gleich bei der Hütte abgeladen würde.“ Zweitens: Dasselbe gälte von den Kohlen aus dem Katzenelnbogenschen. Drittens: Die Wälder von Braubach und Ems lägen günstiger für Hohenrhein. Viertens stellt Koch folgende schöngefärbte Gewinnberechnung auf:

Ausgaben:		Einnahmen:	
2½ Fuder Eisenstein zu graben, zu fahren, zu rösten, zu brechen und zu waschen	8 Rtlr.	Erzeugung 4000 Pfund, doch nur 3600 berechnet, Blatten, Tackchen, Oeffen, Kugell, Geussen und darbei ordinari Gusswaar jederCentner auf mindestens 4 Kopfstück wohl öfter mehr	32 Rtlr.
2 Fuder Kohlen, für Holzhauen, Brand- und Fuhrgeld	5 „	ab Kosten . . .	18 „
Für Fluss- oder Kalkstein höchstens	½ „	täglicher Gewinn .	14 Rtlr.
Für Hüttenarbeiter- und Schreiberlohn	3½ „	pro Monat . . .	420 „
Extrakosten und Reparaturen	1 „		
Summa der Kosten .	18 Rtlr.		

Würden Granaten, Carcassen etc. Livrement gegossen: Nutzen bis 30 Rtlr. täglich, pr. Monat 900 Rtlr.

Durch die günstige Lage von Hohenrhein würde aber der Nutzen v
höher bis 1800 Rtlr. Seither seien zu Hohenrhein nur 30 Ztr. täglich
schmolzen worden. Die Mariots zu Katzenelnbogen schmelzen aber tägli
40 Ztr., deshalb seien 36 Ztr. nicht zu hoch gegriffen.

„Letzlichen ist das Hüttenwerk zu Hohenrhein ganz frei, adelig u
Eigenthümblich, so nur nach Friedberg zur Reichs-Rittersteuer ein gering
beiträgt. Hat auch die Gerechtigkeit des Wassers von 300 Jahren hergebrac
Dahingegen alle anderen Marioten-Hütten entweder gar bürgerlich oder d
lehnbar und so oneros seiend, dass sie antheils Orthen bis 100 Rtlr. jährlich
Grund- und Wasserzins auff der Lohn entrichten müssen und mit allen Gebäuw
dem Landesherrn verfallen sind."

Holzmangel könne nicht eintreten. Die Mariots, die das Holz aus d
herrschaftlichen Waldungen zu Braubach, Katzenelnbogen und Ems bezög
hätten immer noch Holz genug zu ihren Hütten und Hämmern den Rh
herabgeführt. Das Unternehmen würde in den nächsten 3 Jahren sicherl
immer besser werden und viel mehr ergeben als die Mariots jemals erzi
hätten. Diese betrieben zwei Hütten zu Katzenelnbogen und führten Gu
waren und das geläuterte Eisen zu ihren Hämmern den Rhein herunter. Ko
berechnete, dass er 150 000 Pfund Gusswaren im Jahr machen würde.

Infolge der günstigen Fracht würde der Nutzen mindestens 2 Kopfstü
für den Zentner mehr als wie der der Mariots betragen. Diesen könne m
den holländischen Handel, den sie inne hätten, ganz entwind
zu viel grösserem Nutzen der Herrschaft. — Für das Geschäft nach Holla
hielt er sich durch seine Stellung und seine Kenntnisse für besonders befähi

Durch solche verlockende Vorspiegelungen veranlasste Koch, des Lan
grafen Ernst Ludwig sein Mitgewerke zu werden. Am 14. September 16
wurde zwischen beiden ein Kaufkontrakt geschlossen. Danach soll die Hohe
rheiner Hütte 3 Jahre lang gemeinschaftlich betrieben werden. Erweise si
alsdann annähernd eine Rentabilität, wie sie Koch angegeben hatte, so wür
der Landgraf von Hessen die Hütte zum Preise von 40 000 Rtlr. käuflich üb
nehmen. Von dieser Summe wären vorab 2000 Rtlr. an Freiherrn von Metterni
und 20 000 Rtlr. an den Hofjuden Isaac in Frankfurt für ihre Vorlagen, d
Rest von 18 000 Rtlr. in 4 Jahren jährlich zu ein Viertel an Koch zu zahle
Sollte der Gewinn weniger als 4000 Rtlr. ergeben, so hätte der Landgraf d
Recht, sie zu einem entsprechend geringeren Preis zu übernehmen. Sollte ab
das Werk keinen Gewinn bringen oder mit Schaden arbeiten, so sollte d
Landgraf nicht gebunden sein, dasselbe zu übernehmen.

Dieser letztere Fall trat ein. Die Hoffnung auf grossen Gewinn erwi
sich als eine Täuschung. Bereits nach zwei Jahren ergab die Ende 1692 au
genommene Inventur eine Verschuldung von 39 100 Rtlr. einschliesslich d
Forderungen an Metternich und den Juden Isaac, die mit Zinsen auf 23 300 Rt
aufgelaufen waren. Diesen Passiven standen an Vorräten, Werkzeugen, Modell
und Formen nur ein Wert von 3400 Rtlr. als Aktiva gegenüber. Das w
das Ende des schönen Luftschlosses. Die Hohenrheiner Hütte ging ein. D
20 000 Rtlr., die der Hofjude auf Veranlassung des Landgrafen vorgeschos

hatte, musste dieser bezahlen. Das erste Kapitel der Geschichte der Hohenrheiner Hütte war damit beendet, die Fortsetzung werden wir später kennen lernen.

Der Schaden, den der Kriegskommissar Koch und die Konkurrenz der Hohenrheiner Hütte der Familie Mariot zugefügt hatte, war an und für sich nicht gross, aber es war hierdurch zum erstenmal eine Störung in das gute Verhältnis zu dem Landgrafen und noch mehr zu seinen Beamten herbeigeführt worden und diese Störung wirkte lange nach. Im Jahre 1691, als Koch seine Musterwirtschaft zu Hohenrhein begann, wäre es fast zu einem Bruch mit den Mariots gekommen. Diese wurden beschuldigt, einen grossen Handel mit Eisenstein zu treiben, ohne den Zehnten zu entrichten. In einem Schreiben des Kammerdirektors wurde der landgräfliche Keller zu Braubach deshalb beauftragt, die Schächte der Bergwerke zu schliessen und den Betrieb so lange zu inhibieren, bis nachgewiesen sei, dass der Zehnte richtig bezahlt worden sei. — Hiergegen legte N. Bernard, Kommis der Witwe Mariot, in einem in französischer Sprache geschriebenen Schriftstück Verwahrung ein. Er führte aus, die Mariots seien bereit zu beschwören, dass der Zehnte richtig von ihnen entrichtet worden sei; sollte sich eine Differenz herausstellen, so seien sie bereit, dieselbe in natura mit Eisenerz von Ballenstein zu ersetzen. — Dieses strenge Vorgehen war von dem Kriegskommissar Koch veranlasst, weil er den Mariotischen Zehntstein auf der Hohenrheiner Hütte verschmelzen wollte. Die Feindseligkeiten zwischen Koch und Mariot übertrugen sich sogar auf ihre Bergleute.

Am 4. März 1691 schrieb der Amtskeller zu Braubach, er habe zwar die Fortführung der Mariotischen Bergwerke genehmigt, den geförderten Eisenstein aber einstweilen mit Arrest belegt. Eine Abrechnung über den Zehntstein ist beigefügt.

Um diese Zeit verstarb die Witwe Mariot geborene de Gal. Ihr Sohn Jean François (Johann Franz) erbte das ganze grosse Vermögen. Mit diesem erbte er auch den Streit mit Koch, der andauerte, so lange dieser die Hohenrheiner Hütte betrieb. Im Frühjahr 1691 beklagt sich Jean François Mariot über Attentate der Koch'schen Hüttensozietät und verlangt, dass dieser das zu seinem Nachteil betriebene Bergwerk nicht vergönnt werde. Er solle jetzt den Erzzehnten in natura und nicht wie seither in Geld liefern, nur, damit die Koch'sche Hütte Eisenstein bekomme. Die Koch'sche Verwaltung habe diesen Stein widerrechtlich von der Halde fortgeholt, obgleich ihm doch nach dem Leihbrief das Vorrecht daran zustehe. Anders wäre es ja, wenn die Herrschaft selbst 3 bis 4 „Gucksen" baue. Die Hohenrheiner Hütte werde aber nicht von der Herrschaft, sondern von der Koch'schen Sozietät und Frankfurter Juden betrieben. Gegen alles Bergwerksrecht sei jenen genehmigt worden, Schächte aus 8 Klafter von den seinigen anzusetzen und mit diesen seine Erze abzubauen. Hieraus müsse der Ruin seines Bergwerks resultieren.

Am 18. Juli 1691 erliess der Landgraf den Befehl, die Koch'schen Bergleute zu ermahnen, mit ihren Anlagen mehr als 8 Klafter von den Mariotischen Schächten entfernt zu bleiben. Dagegen schrieb die hessische Kammerdirektion am 4. Oktober an den Keller zu Braubach, der Mariotische Zehntstein sei an die Koch'sche Hütte zu liefern. Es stehe dem Fürsten frei, den Zehntstein in

natura zu fordern. Mit dem Mariotischen Zehntstein könne die Koch'sch Hütte ziemlich in Nahrung erhalten werden.

Mit dem Zusammenbruch des Koch'schen Unternehmens Ende 1692 endet auch dieser Streit, wenn auch nicht sogleich. Denn am 19. April 1693 schreibt di Darmstädter Kammer an den Keller zu Braubach, es habe sich herausgestellt, das seit 8 Jahren von den Mariots nicht das zehnte, sondern das elfte Maass gestürzt un geliefert worden sei und solle der Keller für die Ausgleichung der Differenz sorgen Auch der von Koch angeregte Gedanke, dass der Landgraf viel mehr gewinne könne, wenn er selbst eine Eisenhütte betreibe, verschwand nicht sofort. I den Jahren 1695/96 wurden Erhebungen wegen Anlage einer herrschaftliche Hütte bei Katzenelnbogen angestellt, doch wurde damals ermittelt, dass da Wassergefälle zu schwach sei. Musste doch selbst die Mariotische Eisenhütt auf der Haarmühle öfter wegen Wassermangel still liegen. Man liess da Projekt fallen und hiernach wurden auch bald die alten guten Beziehunge zwischen der landgräflichen Regierung und Johann Franz Mariot wieder he gestellt. Letzterer erweiterte seine Hüttenanlagen bei Katzenelnbogen un Weinähr. 1695 wurde ihm das Eisensteinbergwerk „Kuheiche" im Birlenbache Wald für 40 Rtlr. jährlichen Zins auf 20 Jahre verliehen. Die gewonnene Erze machte er auf seiner Eisenhütte bei Weinähr zu gute.[9])

Am 10. Februar 1696 berichtete der Amtmann Forst zu Braubach an di darmstädtische Hofkammer: „es habe Franz Mariot von Weinähr auf seine Eisenhütte, der also genannten Haarmühle allhier zur vorgebenden Nothdurf seiner Arbeiter eine Mahlmühle, Bierbrauerei, Brandwein-Brennerey und Bäcker jetzo angelegt. Diese sei angeblich auf Grund des Lehnbriefes abgabefrei wodurch sich die Gemeinde beschwert fühle." Franz Mariot behauptete sei Recht und wies ausserdem nach, dass die Haarmühle freiadeliger Besitz sei der von altersher den Herren von Klingelbach gehört habe. Von diesen hätte ihn die Herren von Riedesel geerbt, von denen ihn vor etlichen 30 Jahre der kurfürstlich Trierische Kanzler von Sohler käuflich erworben und ihn dan seinem Vater Johann Mariot verkauft habe. Demnach sei das Gut ohnedie abgabenfrei. Amtmann Forst empfiehlt am 9. August 1696 sich mit eine Rekognitionsgebühr zu begnügen.

Zu den obenerwähnten Bauten, die auf einen verstärkten Betrieb de Eisenwerke schliessen lassen, hatte die landgräfliche Regierung ihre Zustimmun gegeben. Ebenso stellte sich diese auf Franz Mariot's Seite, als im Jahre 169 seine beiden Tanten Mariot, die Witwen der beiden jüngeren Brüder seine Vaters, Anteil an seinem Besitz im Hessischen beanspruchten. Veranlassun dazu hatte ein Holzkauf Franz Mariot's von 500 Klaftern aus dem Walde de Gemeinde Gutenacker gegeben, wogegen die Witwen Einsprache erhoben, wei sie dieselben Rechte hätten. Bei dieser Gelegenheit griffen sie die Vorrecht Franz Mariot's im hessischen Gebiet prinzipiell an. „Itta (Ida) Catharin Weickel und Maria Eleonora Malaise, des Bertram und Peter Michael Mario nachgelassene Witwen zu Valendar und Lück (Lüttich) klagen en compagni

[9]) Becher, Mineralogische Beschreibung der Oranisch-Nassauischen Lande S. 42.

gegen ihren cousin Jean François Mariot.“ Sie verlangen Anteil an der Beleihung ohne Bevorzugung des Letzteren, die Zurückziehung des einseitigen Leihbriefes und Ausfertigung eines neuen. Sie behaupten, als Erben von Jean Mariot dem Älteren die gleichen Rechte an der Erbleihe von 1662 zu haben. Ihr cousin habe einen neuen Leihbrief erhalten, auf Grund dessen er sich das Bergwerk[10]) allein aneignen wolle. Die Gemeinde Guthenacker habe ihnen widerrechtlich Holz verweigert und dasselbe anderweit verkauft. — Dieser Klageschrift ist ein Kaufkontrakt der Gemeinde Ems mit Wernero de Lardino, Hüttenschreiber der Mariotischen Kompagnie[11]), beigefügt.

Eine spätere Beschwerde der Witwen „contra Johann Franz Marioth zu Coblenz“ verlangt sogar die „diffamation“ desselben und Aufhebung der Erbleihe.

Die hessische Kammer gab diesen Forderungen keine Folge, sondern bestimmte, dass es bei dem früheren votum, d. h. bei der Gültigkeit des Leihbriefes zu verbleiben habe. Im übrigen möchten sich die Familienangehörigen verständigen. Dieses geschah in der früher schon angegebenen Weise, dass die Erben der jüngeren Geschwister, die eine Kompagnie gebildet hatten, den Besitz im Trierischen und in der Vogtei Ems erhielten, während die Besitzungen im Katzenelnbogenschen, Arnsteinschen, Mainzischen und Vierherrischen Franz Mariot als Erben der beiden älteren Brüder verblieben.

Im Jahre 1696 wurde Johann Franz Mariot in den freien deutschen Reichsritterstand erhoben, nachdem er das reichsritterschaftliche Gut Langenau durch Kauf erworben hatte. Das altberühmte Rittergeschlecht der Herren von Langenau war 1613 ausgestorben. Ihre Besitzungen fielen an die Herren von Elz-Rübenach und kamen von diesen an die Familie von Wolff-Metternich zur Gracht. Von diesen kaufte sie Johann Franz Mariot zu Weinähr am 9. August 1696. Seine Vermählung mit Clara Catharina Eleonora von Sohlern, einer Tochter des hochangesehenen kurtrierischen Kanzlers von Sohlern, welcher der Reichsritterschaft angehörte und im Trierischen, Nassauischen und Mainzischen begütert war, hatte hierzu die Veranlassung gegeben.

Das Gut Langenau war ein kurkölnisches Lehen. Der Konsens des kölnischen Lehnshofes zur Übernahme des Gutes wurde am 17. Februar 1698 in Bonn erteilt. Weil das um diese Zeit geborene erste Kind eine Tochter war, beantragte 1698 Freiherr Johann von Mariot zu Langenau, wie er von jetzt an heisst, das feudum masculinum in ein feudum promiscuum zu verwandeln. In demselben Jahre erbaute Franz von Mariot in den verfallenen Umfassungsmauern der alten Burg ein stattliches Herrschaftshaus, das noch steht, wenn auch unbewohnt und nur landwirtschaftlichen Zwecken dienend. Es zeigt im Innern französischen Geschmack. Gleich in der geräumigen Vorhalle befindet sich ein schönes Kamin mit gusseiserner verzierter Rückplatte (Tacken); über dem Marmorsims ist in schöner Schrift zu lesen:

---

[10]) In der Vogtei Ems.

[11]) Die Unterschrift lautet: Lardin, au nom de Mad. les Veuves Mariotte et Compagnie.

Sustine et Abstine
Medium Tenuere
Beati.

Eine Mahnung, die von den späteren Herrn von Langenau täglich gelesen, aber niemals befolgt wurde.

Über der Haustüre befindet sich ein in Sandstein gehauenes ovales Wappenschild, rechts mit dem von Mariotischen, links mit dem von Sohlern'schen Wappen und der Unterschrift: Johann Frantz Edler Herr von Mariot von und zu Langenau und Clara Eleonore Freyin von Sohlern 1698.

Dieses war die Zeit des höchsten Glanzes und des grössten Wohlstandes des Hauses Mariot, dessen einzigen männlichen Vertreter Johann Franz von Mariot man weit und breit als den reichen, glücklichen „Fundgrübner" pries.

Die Zeit ungetrübten Glückes dauerte aber nur kurz. Am 28. Januar 1704 verstarb in ihrem 30. Lebensjahr die Gattin Freifrau von Mariot, nachdem sie ihrem Gatten 3 Kinder, 2 Söhne und eine Tochter geboren hatte, die sie in zartem Alter zurückliess.

Franz von Mariot war ein tätiger, unternehmender Mann, der darauf bedacht war, seinen Besitz zu mehren und den Glanz seines Hauses zu erhöhen. Durch seine vornehmen Bekanntschaften und adligen Familienverbindungen wurde aber sein Interesse mehr auf den Erwerb herrschaftlicher Güter als auf die Pflege und Ausdehnung seiner Berg- und Hüttenwerke, den eigentlichen Quellen seines Reichtums, hingelenkt. Er erwarb eine Anzahl solcher Besitzungen nicht sowohl aus wirtschaftlichen Gründen, als um seinen adligen Besitz und sein Ansehen zu vermehren. Das Gut Langenau vergrösserte er durch den Ankauf von Metzenau am 13. April 1707. Im Jahre 1709 kaufte er einen grossen freiadligen Hof zu Geisenheim von der Familie von Sickingen, an die er von den Herrn von Brömser gekommen war. Hierzu gehörte auch noch ein Gut zu Gaulsheim auf der anderen Rheinseite, wofür er Matrikularbeiträge an die Oberrheinische Reichsritterschaft zu entrichten hatte. Ein anderes schönes freiadeliges Gut zu Erbach im Rheingau erwarb er am 8. März 1709 von Franz Friedrich von Sickingen; dieses Gut war früher eine von Sponheim'sche Besitzung gewesen.

Im ganzen sind unsere Nachrichten aus dieser glänzenden Zeit des ersten Freiherrn von Mariot zu Langenau nur spärlich, weil er in wohlgeordneten Verhältnissen lebte und mit seinen Lehnsherrn auf gutem Fuss stand, Klagen und Prozesse, die unser hauptsächliches Aktenmaterial bilden, nicht vorkamen.

Über den frühen Tod seiner Gemahlin gibt uns das Nekrologium des Erzstiftes Arnstein Kenntnis. Es heisst darin unter dem 28. Januar[12]): Commemoratio praenobilis dominae Clarae Catharinae de Sohleren, conjugis praenobilis domini Francisci de Mariott ex Langenaw, quae ecclesiae nostrae varia donavit paramenta. Obiit anno 1704 28. januarii ac in ecclesia nostra prope altare B. V. M. sepulta jacet. Pro loco sepulturae pro sua familia dedit nobis dictus dominus de Mariott paramenta serica nigra cum antependio.

[12]) Necrol. Arnstein ed. Dr. Becker in Annalen des Nass. Altertums-Ver. Bd. XVI, S. 55.

Freifrau von Mariot war demnach eine kirchlich gesinnte Dame, die zu Lebzeiten dem Stift verschiedene Paramente geschenkt hatte. Sie wurde in der Stiftskirche nahe dem Marienaltar beigesetzt und für diesen Begräbnisplatz schenkte Johann von Mariot reiche Messgewänder aus schwarzer Seide mit Antependium.

Aus den vorhandenen Archivalien erfahren wir das Folgende:

Die Eisensteinbergwerke im Katzenelnbogenschen wurden regelmässig fortbetrieben. In einem Schreiben des Landgrafen Ernst Ludwig von 1707 wird verfügt, Mariot zu gestatten, mit Schürfen in der Fuchsenhöl fortzufahren, doch habe er das Holz, das dadurch Schaden leide, zu vergüten. 1712 tauchen Zweifel auf, ob der Zehntstein richtig geliefert werde und sollen die Bergleute verpflichtet werden, „bey Verlust des göttlichen Segens trewlich anzugeben", den Zehntstein gewissenhaft gestürzt zu haben.

Eine Beschwerde des Franz von Marioth an die Reichsritterschafts-Kanzlei in Friedberg betrifft den angeblich zu hohen Matrikular-Anschlag seines Gutes in Geisenheim. — Ein Schreiben der Ritterschaft bezieht sich auf die Versteuerung des Gutes Langenau und auf begehrten Nachlass einer Kontribution an die Krone Frankreich von jährlich 200 Lires. Aus dem Jahre 1716 datiert ein Bericht, den herrschaftlichen Forellenbach bei Katzenelnbogen, woran sich die Mariot'sche Erzwäsche befand, betreffend und der 12 Gulden Zins, welchen selbige Gemeinde von einem für dieses Waschwerk hergegebenen Platz beansprucht. Letzteres Abkommen sei vor ca. 10 Jahren getroffen worden. Ausserdem erhalte die Gemeinde von früher her für die der Gemeinde durch das Waschwerk verursachten Ungelegenheiten jährlich 3 Rtlr. von den Mariots. — Bei dieser Abfindung beruhigte sich aber die Gemeinde Katzenelnbogen-Klingelbach nicht. Sie trug vor, die Mariots hätten ursprünglich mit der Kratze gewaschen, später erst hätten sie zum Betrieb der Wäsche ein Rad eingebaut. Es erscheine fraglich, ob sie hierzu berechtigt waren. Dieses Rad bediene aber nicht nur die Wäsche, sondern treibe auch noch einen kleinen Hammer zum Zerkleinern der Erze. Das Rad nehme zuviel Wasser fort und müssten sie dafür einen höheren Wasserzins beanspruchen.

Auf diese Forderung der Gemeinde verfügte die Darmstädtische Kammer am 2. Mai 1716 zu Gunsten von Johann Franz Mariot, wie folgt: es sei bereits früher entschieden worden, dass die Mariots nach dem Leihbrief von 1688 berechtigt gewesen seien, ein Erzwaschwerk anzulegen, dazu den Bach frei und ungehindert zu gebrauchen und es auszurichten, wo es ihnen passe. Dagegen seien sie verpflichtet, der Gemeinde für allerlei Behinderung des Baches jährlich 3 Rtlr. zu bezahlen. Das Rad stehe auf Gemeindeboden, wofür die Mariots Pacht zahlten. Wegen des Rades habe eine Abfindung des Michael Hofmann von der Gal'schen Mühle stattgefunden. Aus der Benutzung des Wassers könne die Gemeinde keinen Anspruch erheben. Es müsse also von der Auflage eines weiteren Wasserzinses Abstand genommen werden.

Auch mit den Landgrafen von Hessen-Rheinfels standen die Mariots auf gutem Fusse. 1716 bestätigten die Landgrafen Wilhelm der Ältere und Jüngere zu Hessen-Rheinfels dem Erben Johann Franz von Mariot, Freiherr von

Langenau die von ihrem Vater und Grossvater gewährten Hüttenkonzessionen mit folgenden Worten: „Es hat uns Johann Mariot's hinterlassene Wittib, Frau Susanna Catharina de Gal zu vernehmen gegeben, wessmassen sie zu genüglicher Unterhaltung ihrer bei Gördorf (Kördorf) angerichteten Eisenhütte sich nicht allein umb mehr Erz, sondern auch Holzes, als sie bereits hätte, zu bewerben genöthigt finde und dahero Uns, dass wir Ihr und hierunter bekannten Erben, dass sie in hiesiger Unsrer Niedergrafschaft Katzenelnbogen Eysen-Erz auf ihre Kosten suchen und graben, sowohl private concedirt als auch den Verkauf von Kohlholz, als Buchen- und ohnholtz etc. vor allen Ausländischen haben möchten, gnädig vergönnen wollen . . . . . genehmigen Wir, dass sie auf ihre Kosten und ohne Schaden der Unterthanen Eisenerze graben, solche, wenn sie sie nicht selbst verschmelzen, erst den Fürsten zum Verkauf anbieten müssen und dass sie, als sie für das zum Verkauf stehende Kohlholz zu dem Preiss der fremden Käufer bieten, den Verkauf durch die Rentkammer haben sollen (d. d. 4./14. Novbs. 1686 Rheinfels, Ernst, Landgraf — Bestätigt Langen-Schwalbach, den 10. October 1716 Wilhelm und Wilhelm der Jüngere, Landgrafen von Hessen).“

Der spanische Erbfolgekrieg brachte dem Rhein- und Lahngebiet mancherlei Kriegsbeschwerden, dem glücklichen Fundgräber Franz von Mariot aber Gewinn, denn er verstand es, durch Lieferung von Munition und Kriegsbedarf die Lage auszunützen. Auch mit barem Geld half er den bedrängten Fürsten aus. Der heimgesuchte Landgraf von Hessen-Rheinfels, der durch die Belagerung und Zerstörung der Feste Rheinfels in Not geraten war, wandte sich an Mariot. Dieser lieh Wilhelm dem Älteren erst 10 000 fl., wofür ihm am 28. September 1716 eine Hypothek ausgefertigt wurde; im folgenden Jahre lieh er demselben weitere 12 000 fl. (oder 8000 Rtlr. zu 90 Kreuzer), wofür er am 2. August 1712 eine zweite Hypothek erhielt. Verpfändet waren Waldungen in der Weise, dass ihr Ertrag für Zinsen und Kapital aufkommen sollte. Das Geld verwendeten die Landgrafen zum Wiederaufbau und zur Ausrüstung der Feste Rheinfels. Zum Dank „insonderheit bei denen einige Jahre über wegen reoccupation Unsres Eigenthums der Vestung Rheinfels und zugehörigen Landes Troublen durch öfter an Uns gutwillig gethanener nahmhafter Anlehen . . . . so wie wegen seiner treuen devotion an unser Interesse“ ernannte Landgraf Wilhelm der Jüngere den Johann Franz von Mariot zum „Adlichen wirklichen Geheimenrath“, mit welcher hohen Ehrenstelle ein Jahresgehalt von 500 Gulden, welche die Ämter Hohenstein und Reichenberg zu gleichen Teilen aufzubringen hatten, verbunden war.

Ausserdem kief Mariot öfter grosse Posten Holz aus den landgräflichen Waldungen, besonders in den Ämtern Schwalbach, Reichenberg und Hohenstein, wofür er das Geld vorausbezahlte, weshalb er meist im Vorschuss war. So gestattete z. B. Landgraf Wilhelm von Hessen am 28. September 1718 „dem edlen unserem nunmehrigen würklichen geheimen Rath Johann Franz von Marioth, Herrn zu Langenau noch auf eine Parthie Kohlholz von und umb Tausend Reichsthalern nach unserm bereits hiever mit ihm aufgerichteten Contract in der nemlichen anzahl und maass auf unsere Waldungen zu Laufenselden zu nehmen und wenn dies nicht ausreicht, in anderen Hecken und an

den Höffen bey und umb Hohenstein bis zu der verglichenen Summe von 3600 Klaftern und eines Hundert in den Kauf nach Inhalt vorigen Contraktes zu schlagen, wofür er 1000 Rtlr. baar bezahlt hat. Hierüber quittirt — Wien, den 28. September 1718 Wilhelm, L. G. von Hessen."

Gleichzeitig wird das Forstamt der Niedergrafschaft Katzenelnbogen angewiesen, diese 3700 Klafter Kohlholz aus genannten Waldungen zu verabfolgen.

Diese Darlehen und Vorschüsse an die Landgrafen brachten Mariot mehrfachen Vorteil, ausser guten Zinsen, billigen, reichlichen und bequemen Holzbezug für seine Eisenhütten. Hierzu kam noch der weitere Nutzen, dass er grosse Quantitäten Eisen für Bauten, Munition etc. zu gutem Preise lieferte. Hierüber befinden sich eine Anzahl Quittungen im Archiv. In einer derselben vom 7. Juni 1719 werden aufgeführt:

11995 Stück eiserne Kugeln im Gewicht von $1^1/_2$ bis $22^1/_2$ Pfd.
20000 „ Handgranaten von $1^1/_4$ Pfd. Gewicht, 22 Stück zu 1 Rtlr.
516 „ Bomben von 90 Pfd. pr. Zentner $1^1/_2$ Rtlr.
516 „ Bomben von 30 „ „ „ 2 „
Im Ganzen für 3084 Rtlr.

„Dass diese spezifizirte Amunition von des Herrn geheimbten Rath von Mariot seinen Hüttenverwaltern richtig durch den Zeugwärter Schmidt empfangen worden ist, attestiert de Kellerhofen — Rheinfels, den 14. Juli 1719."

1719 und 1720 bezog Rumpelhart, Schlosser zu Dahl, für die landgräfliche Herrschaft eine grössere Menge Schmiedeeisen vom Ahler Hammer für den Neubau der fliegenden Brücke bei St. Goar. Die Zahlung sollte aus dem eingehenden Brückengeld erfolgen.

Im Jahre 1720 erkannte Landgraf Wilhelm der Jüngere die oben angeführten Hypothekschulden nochmals ausdrücklich an. Nach einer im Archiv befindlichen Zusammenstellung schuldete Landgraf Wilhelm zur Zeit seines Ablebens an Mariot über 30 000 Gulden:

an Kapitalien inkl. Eisenlieferungen . .	25 950	Gulden	29 Petermännchen
an Interessen und rückständiger Besoldung	4 190	„	30 „
zusammen	30 141	Gulden	23 Petermännchen

„ohn die aparte auf Kohlholz avancierten in ca. 3 oder 4000 Gulden."

Es ist nicht klar, ob diese Schuld jemals zurückbezahlt worden ist.

Franz von Mariot beschränkte sich nicht auf den Erwerb von Herrschaftsgärten, Bergwerken, Waldungen u. s. w., er kief auch ein Amt. 1720 erwarb er von dem Grafen von Manderscheid das pfälzische Oberamt Mosbach im Odenwald. Solche höhere Verwaltungsposten wurden damals wie Erbleihen an qualifizierte adlige Käufer abgegeben und gingen aus einer Hand in die andere. Franz von Mariot erwarb das Amt für seinen zweiten, leichtfertigen Sohn, dem er damit eine standesgemässe Lebensstellung verschaffen wollte. — Als Freiherr von Langenau wurde er auch von dem Erzstift Arnstein mit der Obergerichtsbarkeit in den Dörfern Winden und Weinähr belehnt.

Johann Franz von Mariot hatte 3 Kinder: eine Tochter, die sich noch zu Lebzeiten des Vaters mit dem kurtrierischen Hofrat Freiherrn Hugo von Sohle-

macher verheiratete, einen Sohn Anton, den Majoratserben und einen jüngeren Sohn Joseph Anton. Der ältere Sohn vermählte sich mit Franziska, Charlotte von Diez, Tochter des Philipp Adam von Diez, Freiherrn von Ardeck und nassauischen Erbmarschall, vermutlich 1723, denn in diesem Jahre kaufte ihm sein Vater ein adliges Gut zu Erbach i. Rhg. von Lucas von Diez, wo das junge Paar seinen Wohnsitz nahm. Die junge Frau von Mariot stammte aus einer altadligen Familie, die aber zurückgegangen und im Aussterben begriffen war. Deshalb verkaufte auch Philipp Adam von Diez, der Schwiegervater Mariots, da er keinen Sohn hatte, seinen Stammsitz, den Holzheimer Hof, ein früher von Ardeck'sches Besitztum, an seinen Schwiegersohn Anton von Mariot. Nach einer späteren Schätzung betrug der Wert dieses Besitztums 10200 Rtlr.

Am 18. März 1726 verstarb in hohem Ansehen Johann Franz von Mariot[13]), Freiherr von und zu Langenau. Er wurde in der Stiftskirche des Klosters Arnstein an der Seite seiner 1702 verstorbenen Gemahlin beigesetzt. Die in der linken Wand des Schiffes eingelassene marmorne Gedächtnistafel trägt folgende wohlerhaltene Inschrift:

> Johann Frantz von Marioth von und zu Langenau undt Hochgerichtsherr zu Winden und Weinähr, Ober Amptmann des churpfälzischen Ober-Ampts Mosbach aufm Odenwaldt. Seyner Hochfürstl. Durchlaucht Herrn Landgravens des Jüngeren zu Rheinfelts Geheimpte Rath war geboren anno 1663 den 1. Decembris, starb den 18. Märtz 1726. Clara Catharina Leonore von Marioth Gebohren Freyin von Sohlern war geboren 1674 des 17. 7bris — starb 1704 den 28. Januar.
>
> Beide Eheleute.

Die vier Ecken der Platte sind mit kleinen Familienwappen geschmückt.[14])

Franz von Mariot hatte ein Testament hinterlassen. Freiherr Langwerth von Simmern, der zum Testamentsvollstrecker ernannt war, berichtet darüber „an die unmittelbare freie Reichsritterschaft des Mittelrheinischen Kreises diesseits Rhein, in der Wetterau und zugehörigen Orten etc. zu Burg Friedberg". Erben waren Franz Anton von Marioth, Elisabeth Charlotte Franziska von Solemacher und der minderjährige Franz Joseph von Marioth. Bereits am 2. Mai 1726 kam auf Grund des Testamentes ein Teilungsvertrag zu Stande, wonach der ältere Franz Anton das Eisenwerk zu Weinähr zu der Anschlagssumme von 20000 Gulden übernahm. Er erbte die Herrschaft Langenau, sowie alle übrigen Berg- und Hüttenwerke seines Vaters. Das Herrschaftsgut in Geisenheim und die Oberamtmannschaft von Mosbach blieb für den jüngeren Sohn Franz Joseph reserviert.

Der Amtmann von Braubach berichtete alsbald über das Ableben des Franz von Mariot an die Hessen-Darmstädtische Kammer. Diese erinnerte daran, dass die Erben innerhalb Jahresfrist die Renovation des Leihbriefes beantragen müssten. Anton von Mariot stellte am 18. September 1726 den ent-

---

[13]) Er selbst schrieb sich deutsch Franz von Mariot.

[14]) Es sind 4 gleich große Wappenschilde mit Namen. Links oben de Marioth, rechts oben de Gal, links unten de Terman, rechts unten de Langh (?).

sprechenden Antrag, worauf ihm aufgegeben wurde, sein Erbrecht zu begründen. Hiernach berichtete er am 4. Februar 1727 über sich und seine Familie: „Ich Anton von Mariot zu Langenau jure hereditatis mittels vätterlicher Erbteilung successor, habens biss anhero drey Töchter mit Franziska meiner Frau, einzige und Erbtochter Weylandts Philipp Adam von Dietz, Freiherrn von und zu Ardeck, Erb Marschall des hochfürstlich durchläuchtigsten Hauss Nassau Dietz: Erstlich die ältere Maria Sophia Charlotte, die zweyte Maria Antoinetta, die dritte Maria Elisabeth."

Am 6. Mai 1727 erfolgte die Renovation des Leihbriefes für Anton von Mariot zu Langenau in Gemeinschaft mit seinen beiden Geschwistern Joseph und Charlotte. Die zu der Eisenschmelze Haigermühle (Haarmühle) gehörigen Eisensteingruben werden darin als ein hessen-darmstädtisches Erblehen bezeichnet.

Anton von Mariot übernahm die Verwaltung der grossen väterlichen Erbschaft, der er aber in keiner Weise gewachsen war. Die Eisenbergwerke und Hütten vernachlässigte er in unverantwortlicher Weise. Er verstand es, im Gegensatz zu seinem Vater, durchaus nicht sich mit den hessischen Verwaltungsbeamten in der Niedergrafschaft Katzenelnbogen auf guten Fuss zu stellen, vielmehr geriet er schon nach wenig Jahren mit ihnen in einen Streit, der sich lange hinzog und sehr nachteilig für den Wohlstand der Familie wurde. Eine unordentliche und verschwenderische Haushaltung trug hierzu noch bei.

Die erste Veranlassung zu dem Streit mit dem hessischen Oberbeamten, dem Kammerrat und Amtmann von Braubach, Johann Christoph Drach, gab das Gesuch eines Vetters der Mariots von Langenau, des Hüttenherrn Alfred de Requilé, der 1736 die Eisenhütte zu Hohenrhein neu aufgebaut hatte und in demselben Jahre darum nachsuchte, Eisenstein in der Grafschaft Katzenelnbogen graben zu dürfen, wobei er sich auf seine Mariotische Verwandtschaft berief.

Zum besseren Verständnis müssen wir den Faden der Geschichte des älteren Zweiges der Familie, der Mariots von Langenau, hier unterbrechen und die Schicksale der Erben der jüngeren Söhne des alten Johann Mariot kurz betrachten, nicht nur der Familiengeschichte wegen, als vielmehr, weil diese für die spätere Geschichte der Eisenhütten an der unteren Lahn noch wichtiger waren, als die Mariots von Langenau.

Die Erben der jüngeren Söhne des Johann Mariot sen.

Wir haben bereits erwähnt, dass die Eisensteinbergwerke und Hütten im Amte Montabaur, besonders die Gruben bei Dernbach und die Hütten und Hämmer zu Montabaur, Vallerau und Vallendar, sowie die Bergwerke und Hütten in der Vogtei Ems nach dem Tode des alten Mariot an seine jüngeren Kinder, die beiden Söhne Bertram und Peter Michael und die Tochter Charlotte, die mit dem Hüttenmeister Gerhard Franz Bouille vermählt war, fielen. So war es ursprünglich wohl nach dem Willen des Vaters später durch einen Vergleich mit den älteren Brüdern geordnet worden. Diese jüngeren Geschwister und ihre Familien bildeten unter sich eine Handelsgesellschaft. Von dieser „Kompagnie" hören wir zuerst im Jahre 1672 durch einen zwischen dem Kurfürsten von Trier und „der Mariotischen Kompagnie auf-

gerichteten Akkord, den Holzbezug für das Montabaurer und Vallerawer Hüttenwesen betreffend.“ Sodann findet sich bei den Akten eine behördliche Anzeige von 1674, dass die Mariotische Hüttenkompagnie im letzten Jahre 500 Klafter Holz im Montabaurer Wald gefällt habe. 1675 erliess die kurtrierische Regierung ein Reglement wegen der Mariotischen Eisensteinwäsche bei Dernbach. Auf Grund der früheren Vergünstigungen bewilligte am 3. Juni 1680 die Regierung der Mariotischen Kompagnie je 8 Klftr. Holz für 1 Rtlr. Das Holz sollte unter Aufsicht des Kellers gefällt, gesetzt und abgefahren werden. Beim Hauen sollte immer der zehnte Stamm stehen bleiben. „Die Beständer dürfen keine schädlichen eichene Bäume hauen und sollten den Wald menagieren, dass das Hüttenwerk in gebräuchlichem Stand erhalten werden könne und nicht wegen Holzmangel in Abgang gerathe“. Deshalb sollen die Haue so eingerichtet werden, dass ein jeder ausgehauene Platz alle 16 Jahre wieder mit Holz bewachsen und auf's neue gehauen werden möge.

Über den vergeblichen Versuch der jüngeren Brüder Mariot, im Jahre 1682 Holz aus dem Katzenelnbogen'schen zu beziehen, haben wir schon berichtet. Es beweist, dass ihr Hüttenbetrieb damals schwungvoll betrieben wurde.

1683 wurde die Erbleihe, beziehungsweise die erzbischöfliche Kommission der Mariotischen Kompagnie vom Kurfürst Johann Hugo von Trier erneuert. Er gestattete den Brüdern Bertram und Peter Michael Mariot und dem Gerhard Franzen Bouille, Hüttenmeister zu Montabaur, in den trierischen Ämtern Montabaur, Limburg, Ehrenbreitstein, Grenzau und Engers „so lange sie unsre Hütten auf unserem Amte Montabaur halten, ohne Schaden anderer Hüttenmeister Eisenerz zu suchen und zu graben“.

Auch befindet sich ein weiterer Akkord wegen Holzfällung bei den Akten. Nach dem Tode der Brüder Mariot, die beide 1693 gestorben zu sein scheinen, wurde auf Ansuchen von Ida Catharina Weickell und Maria Laurentia Malaise als des Bertram und Peter Michael Mariot hinterlassene Witwen um Belehnung der Eisenhütten, Hämmer und „sicheren Eisengruben“ im Amte Montabaur, wie auch des Hofes zu Vallerau, sowie des Neuen Hofes im Amte Dernbach am 15. Januar 1694 ein neuer Leihbrief von dem Kurfürsten erlassen. Dieser entsprach dem Gesuch, nur machte die kurfürstliche Regierung wegen des Neuen Hofes bei Dernbach Vorbehalte, die aber von den Witwen angenommen wurden.

Um diese Zeit entbrannte der Streit der beiden Witwen gegen ihren Cousin Johann Franz Mariot wegen ihrer Rechte in der Gemeinde Gutenacker, der Vogtei Ems und der Niedergrafschaft Katzenelnbogen, welch' letztere aber zurückgewiesen wurden. Ein neuer kurtrierischer Leihbrief vom 15. Januar 1694 ist unterschrieben von „Jean Guillaume de Requilé au nom de Marie Laurence Malaise ma belle mère et de ses deux filles et Catharine Weickell, veuf de feu Bertrand Mariot“. Letztere war kinderlos, während erstere von Peter Michael Mariot 3 Töchter hatte, deren älteste damals bereits mit Jean Guillaume de Requilé aus Lüttich verheiratet war. Die beiden jüngeren vermählten sich später ebenfalls mit zwei Niederländern de Barme und Ryckmann (Riekmann), der oben erwähnte Leihbrief war auf 20 Jahre gestellt.

Diese Zeit von 1674 bis 1714 verlief ungestört, denn es sind aus dieser Zeit keine Beschwerden vorhanden und dass die Geschäfte der Kompagnie gut gingen, beweist, dass sich die Erben der inzwischen verstorbenen Witwen schon im Jahre 1713 eifrig um die Erneuerung der Erbleihe bemühten. Diese wurde am 26. Juni 1713 den genannten Tochtermännern de Requilé, de Barme und Ryckmann als alleinige Erben und Teilhaber der Mariotischen Kompagnie auf 15 Jahre, beginnend mit dem 29. August 1714 erteilt. Die Beleihung erstreckte sich auf das Dernbacher Bergwerk und die Eisenhütten im Amte Montabaur. Aus diesem und den benachbarten Ämtern wurden ihnen jährlich 2 bis 3000 Klafter Kohlholz zu billigem Preis zugesagt. Der jährliche Kanon für die Eisenhütten betrug 300 fl. Sodann wurde bestimmt: „da so Wir oder unser Successoren selbige Erz- und Eisensteinbergwerke, Guss- und Eisenhütten an Uns oder unser Erzstift bringen, es selbst behalten oder aber falls Beständer oder deren Erben selbiges ferner anzugehen nicht begehrten und behalten wollten, sollen wir schuldig sein die Baukosten, wie durch Werksverständige erkannt wird, zu ersetzen."

Der Bergwerks- und Hüttenbetrieb der Kompagnie ging ungestört fort bis 1719, in welchem Jahre die Gemeinde Dernbach und die von Hilchen Beschwerde erhoben wegen ihnen von dem Dernbacher Bergwerk verursachten Feldschaden. Die von Hilchen erhoben Entschädigungsansprüche bis vor 60 Jahre zurück, wogegen sich die Gesellschaft energisch verwahrte, weil für die Beschädigungen an den Wiesen von Alters her eine Vergütung von 30 Rtlr. jährlich festgesetzt und bezahlt worden sei, wofür überdies noch eine Kaution von 400 Rtlr. gestellt worden sei. Auch hätten sich die Mariots schon früher mit den von Hilchen verglichen. Die Beschädigung der Wiesen durch Versandung geschehe auch nicht nur durch die Erzwäsche der Mariotischen Kompagnie, sondern weit mehr durch das „obig gelegene Hüttenwerk zu Hunssdorf", welches deshalb mit heranzuziehen sei. Die Kompagnie bittet bei dieser Gelegenheit um Erleichterungen wegen Abräumung des Grundes, da ohne solche die Gewinnung des nicht tief lagernden Eisensteins unmöglich sei.

Wegen der vorgebrachten Beschwerden setzte die kurfürstliche Regierung eine Kommission ein, die am 13., 14. und 15. Mai 1719 Augenschein nahm und die Parteien an Ort und Stelle abhörte. Hierüber befindet sich das Protokoll bei den Akten. Die Kompagnie wies nach, dass die Mariots in den letzten 20 Jahren, auf Grund eines 1676 mit der Gemeinde abgeschlossenen Akkordes, der Gemeinde Dernbach für Wiesenschaden jährlich 6 Rtlr. bezahlt hatten. Die Grundbesitzer verlangten, dass die Gewerken wenigstens nachts ihre Wäsche stillstellten, damit sie am Morgen ihre Wiesen mit klarem Wasser bewässern könnten. Oberst von Hilchen verlangt für die Verschlämmung seines Grundstücks jährlich 6 Rtlr. und 3 Malter Hafer. Es wird eine Vereinbarung dahin getroffen, dass die Mariotische Schütze einen Schuh tiefer gelegt und 2 Schuh breiter gemacht werde. Oberst von Hilchen erklärt sich bereit, den von der Hunsdorfer und Mariotischen Wäsche aufgeschwemmten Sand, soweit solcher für die Erhöhung des Ufers erforderlich sei, auf seinen Wiesen liegen zu lassen, wenn ihm dafür jährlich, so lange das Hüttenwerk im Gang sei, 3 Rtlr.

„Indemnisation“ bezahlt werde. Während des Monats April solle die Wäsche still stehen.

Auf Antrag des Mariotischen Hüttenschreibers Jacoby solle „der Hunsdorfer Hüttenmeister, so von Alters her auf einig Orten auf Erz graben lassen, insoweit zur Gleichmachung der Bauten mitconcurieren“. Tagebau soll statthaft sein, wo die Erze nur 3 bis 4 Schuh unter der Oberfläche lägen. Für die beanspruchten Flächen will die Kompagnie ein entsprechendes Äquivalent an Land in Austausch geben.

In einem späteren Schreiben der Mariotischen Kompagnie vom 29. Januar 1722 wird die durch ihre Erzwäsche zu Dernbach verschlammte Fläche auf 157 Ruten angegeben, welche sie durch ein Äquivalent ersetzen will.

Ein Monitum zur Montabaurer Kellereirechnung von 1722 verlangt Nachweis über Einnahmeausfall für das von dem Dernbacher Bergwerk nach der Emser Eisenhütte abgefahrene Erz. Die Beantwortung ergibt, dass bis 1720 eine regelmässige Eisensteinabfuhr von Dernbach nach der Emser Eisenhütte stattgefunden hatte und hierfür jährlich 20 Rtlr. an die kurfürstliche Kellerei entrichtet worden waren, dass aber seitdem kein Eisenerz mehr nach Ems gefahren, solches vielmehr nur auf den inländischen Hütten zu Montabaur und Valleray verschmolzen worden war. Es scheint dies mit einer Abnahme der Produktion des Dernbacher Bergwerkes, worüber in den 1720er Jahren wiederholt geklagt wird, zusammenzuhängen. 6 Jahre lang lagen die Montabaurer Eisenhütten in der 15jährigen Pachtzeit wegen Erzmangels still. Im Jahre 1723 begannen Klagen der kurfürstlichen Kammer wegen nicht oder zu wenig gelieferten Zehntsteins. So sehr hatten sich die Verhältnisse der Eisenwerke im Amte Montabaur verschlechtert, dass, als 1729 die Pachtzeit abgelaufen war, die früheren Teilhaber der Mariotischen Kompagnie nur wenig Lust bezeugten, die Leihe zu erneuern. Jean Guillaume de Requilé, das Haupt des Unternehmens, war mit Hinterlassung von 7 Kindern: 5 Söhnen und zwei Töchtern gestorben. Die Mariotische Kompagnie wollte sich auflösen.

Am 29. April 1729, 4 Monate vor Ablauf der Leihe, liess Kurfürst Franz Georg den Beständern verkündigen, dass er die Werke übernehmen wolle, weil die Mariotische Gesellschaft gekündigt hätte und sich auflösen wollte.

Inzwischen wusste aber Albert de Requilé, der älteste Sohn des verstorbenen Johann Wilhelm de Requile, den Kurfürsten für ein von ihm entworfenes Projekt zu gewinnen. Er wollte die verfallene Kochische Hütte zu Hohenrhein erwerben, neu und grösser aufbauen und den ganzen Eisenhüttenbetrieb des Amtes Montabaur an diesen günstiger gelegenen Platz verlegen. Er übersandte dem Kurfürst einen Entwurf mit Zeichnungen, der dessen Beifall fand und da er sich überdies bereit fand, einen höheren Pacht zu zahlen, so gab die kurfürstliche Kammer ihre Absicht, die Werke in eigene Regie zu übernehmen, auf und beliehn Albert de Requile und seine Brüder auf 25 Jahre mit den Eisenwerken in Montabaur und Umgegend. In dem Leihbrief heisst es: Nachdem die der Mariotischen Kompagnie am 26. Juli 1715 erteilte Konzession über ihre Hüttenwerke im Amte Montabaur v.m. 29. August angefangen auf 15 nacheinander folgende Jahre verstrichen und die Kompagnie zur Räumung

angewiesen, belehnt der Kurfürst den Jehan Albert de Requilé und seinen Bruder auf 25 Jahre vom 3. Oktober 1729 beginnend unter folgenden hauptsächlichen Bedingungen:

Sie sollen das Dernbacher Bergwerk mit allem Fleiss treiben und auf ihren Hütten und Hämmern zu Montabaur, in der Vallerau und zu Vallendar verschmelzen und verarbeiten und „das Eisen nacher bestem Wohlgefallens inner- und ausserhalb Unsres Erz-Stifts zu verparthieren und zu führen vergönnt und bewilligt sein". Sie sollen jedes Jahr zu Martini oder bis 14 Tage später an die Landrentmeisterei 1200 Trierische Gulden zahlen.

Sollten die Erze und Eisensteine im Amte Montabaur zur Fortsetzung der Hütten nicht mehr ausreichen und sie gewillt sein, ihr Hüttenwerk näher an den Rhein auf Unserm Grund und Boden zu transferieren und in selbiger Gegend Eisenerze zu suchen, so sollen sie dies melden. Sollten sie dergleichen Mineralien aber nicht antreffen, so dürfen sie auf ein halbes Jahr kündigen und alsdann über ihre Hütten, Mühlen, Materialien etc. frei verfügen. Sie haben keinen Anspruch auf Kohl- oder Stammholz in den Trierischen Wäldern, dürfen aber frei und ungehindert solches auf Mosel und Rhein auf alle ihre im Erzstift liegenden Hütten und Hämmer beziehen, ohne dass solches zu Koblenz (zur Verzollung) angehalten werde. Finden sie Gold, Silber, Kupfer, Blei u. s. w., so haben sie solches anzuzeigen und nichts heimlich zu verführen. Imfalle die Herrschaft nach Ablauf der Leihe die Hütten etc. übernähme, so sei alles nach billiger Taxe zu entschädigen.

Für die Hütten zu Montabaur und Vallerau sind jährlich 30 Waag brauchbares gutes Gusseisen zu unserer Hofkammer nach Ehrenbreitstein zu liefern und ist auch sonst der Herrschaft billigen Vorkauf zu gewähren.

Die Erzwäsche soll im Mai und October der Fische halber still liegen, wie auch der Hüttenmeister von Hunsdorf, welcher in der Wirgeser Gerechtigkeit Erz gräbt, eben diese zwei Monate still liegen und ebenfalls seine Gräben aufräumen soll. Im übrigen sollen sie sich mit den Wollwebern in Montabaur gut vertragen.

Ferner wird den Beständern Cameral-Vertretung zugesagt, wenn ihnen aus dem neuen Lehnbrief Prozesse mit ihren vorigen Compagnons de Barme und Riekmann erwachsen würden. Unterschrieben wurde dieser Leihbrief am 3. Oktober 1729 von Franz Georg, Kurfürst einerseits, andrerseits von Godfridus Petrus de Requile, canonicus et Scholasticus archidiaconalis Ecclesiae Tungreris, von Ioannes Guilielmus Loyens constitutario nomine advocatus curiae Leodinensis consiliarius und von Ioannes Albertus de Requile juris utriusque licentiatus et advocatus curiae Leodinensi. Die Urkunde wurde in deutscher und französischer Sprache ausgefertigt.

Der in dem Schlusssatz des Leihbriefes vorgesehene Fall eines Rechtsstreites mit den früheren Teilhabern der Mariotischen Kompagnie trat ein. Sie verlangten ihr Anteil heraus und klagten gegen Albert de Requilé, worauf dieser sich mit ihnen verglich und 90000 Gulden herauszahlte.[15])

[15]) Nach einer anderen Angabe sogar 130000 Gulden.

Albert de Requilé war nun mit seinem Bruder Godfried Peter, der dem geistlichen Stand angehörte und sich um Geschäfte nicht kümmerte, alleiniger Besitzer des vormals Mariotischen Besitzes in Kurtrier und der Vogtei Ems. Er begann sofort mit dem Bau der neuen Eisenhütte zu Hohenrhein, die 1730 in Betrieb kam. Da auch die alten Hochöfen im Amte Montabaur fortfuhren zu schmelzen, so trat alsbald, weil die Ergiebigkeit des Bergwerks zu Dernbach sehr nachgelassen hatte, Mangel an Eisenstein ein. Requilé bemühte sich deshalb Eisenerze aus dem Katzenelnbogenschen zu bekommen und selbst dort zu schürfen. Hierin fand er die Unterstützung des hessen-darmstädtischen Kammerrates und Amtmanns zu Braubach Johann Christoph Drach. Dieser berichtete am 21. August 1730 an den Landgrafen, „der Hüttenherr von Requile wolle als ein Mariotischer Mitbelehnter Eisen etc. Bergwerke in Katzenelnbogen betreiben, pro concessione 50 Rtlr. erlegen und von dem grabenden Eisenstein den Zehnten ordentlich entrichten." Er empfiehlt das Gesuch als vorteilhaft für die Herrschaft, weil Mariot, der überall Erze grabe, die hiesigen Bergwerke vernachlässige, so dass diese im vorigen Jahr nur 17 Gulden an Zehnten ergeben hätten.

Hieraus entwickelte sich ein langdauernder Streit, worin Amtmann Drach, obgleich er wissen musste, dass Requilé keinen Anteil an der Erbleihe des Franz Anton von Mariot zu Langenau hatte, die Interessen Requilés gegen Mariot vertrat. Er gestattete ohne weiteres dem Requilé in dem hessischen Gebiet nach Eisenstein zu graben. Am 21. Oktober 1730 fragt der Landgraf: „Der Mariotische Hütten-Consort Johann Albert Requilet habe Eisenstein in der Fuchsenhöhl gegraben. Wie dieser mit Mariot verwandt sei?" Hierauf antwortet Drach erst am 15. Juli 1733, des Requilé Mutter sei eine Tochter des Johann Mariot gewesen, deshalb eine „Mitbelehntin" der Allendorfer und Fuchsenhöhler Bergwerke. Dem war aber nicht so. Requilés Ansprüche rührten von seinem Grossvater Peter Michael Mariot her, der an der hessischen Leihe des Johann Mariot nicht beteiligt war. Sodann, fährt Drach fort, habe der jetzige Mariot zu Langenau das Bergwerk so schlecht und „negligent" betrieben, dass die Herrschaft kaum 14 bis 15 Gulden Jahreszehnten erhalte und die Untertanen Schaden leiden, weil er die Fuhrleute nicht bezahle, so dass er an 2000 Gulden für Fuhrlöhne schuldig sei. 1732 habe er statt 1000 nur 170 Fuder gefördert. Dazu verkaufe er noch Erze ausser Land auf andere Eisenhütten. Requilé dagegen erböte sich

1. jedes Fuder Zehntstein mit 30 albus statt wie seither Mariot mit 20 albus zu vergüten;
2. alle Fuhrlöhne nur einzig und allein den Unterthanen zu gut kommen zu lassen;
3. pro concessione 2 bis 300 Gulden zu bezahlen;
4. alles Kohlholz zu „ziemblichem Preiss" zu bezahlen;
5. die Bergwerke mit mehr force zu betreiben. Zum mindesten könne Requilé nach Drachs Meinung als ein Mitgewerke angenommen werden.

Anfänglich schloss sich die Kammerdirektion in Darmstadt der Ansicht Drachs an, indem sie annahm, dass bei der Erneuerung der Erbleihe 1677 und 1679 die Tochter des Johann Mariot und angebliche Mutter des Requilé sen. mit Unrecht übergangen worden sei, wodurch sie aber ihr jus quaesitum nicht verloren habe. Bei einem neuen Gesuch der Brüder Requilé vom 30. Septbr. 1733, in der Fuchsenhöhl Eisensteine graben zu dürfen, reichten sie zur Begründung ihrer Ansprüche einen Stammbaum ein, welcher sich im Archiv befindet, der aber für ihre Behauptungen nichts bewies und nur klarstellte, dass seine Mutter eine Tochter des Peter Michael Mariot war.

Anton von Mariot erhob Protest gegen die Forderung der Brüder de Requilé und verlangte gerichtliche Entscheidung. Das am 18. Januar 1734 gefällte Urteil fiel denn auch zu seinen Gunsten aus. Darin heisst es: Der Leihbrief des Johann Mariot sen. lautet vor sich und seine Erben und Nachkommen nominati Walter und Johann (tertio filio Petro Michaelo non nominato) für unsre Vogtei Ems und Herrschaft Katzenelnbogen. Nach des alten und jungen Johann Mariots Tod wurde am 1. Oktober 1677 die Erbleihe auf die Witwe des Johann Mariots jun. Susanna Catharina Gall und ihre beiden Söhne Johann Franz und Anton und deren Erben erneuert und zwar ist darin ausdrücklich das Katzenelnbogen'sche Bergwerk im Mühlenfeld und das Wasserwerk genannt. Nachdem Anton Mariot bald nach der letzten Renovation gestorben war, hat die Witwe alles private und erblich ihrem Sohn Franz übertragen. Nach dessen am 18. März 1726 erfolgten Tod hat sein Sohn Franz (Anton) das Lehen für sich und seine Geschwister (Joseph Anton und Elisabeth Charlotte) am 6. Mai 1727 gemutet, Requilés Grossmutter ist in keinem der Leihbriefe genannt. Zwar hat diese Maria Eleonora Malaise 1696 Klage erhoben auf Grund ihres juris retractus auf Holz, so die Unterthanen im Kirchspiel Katzenelnbogen verkaufen wollten, auf Grund der Erbleihe, hat aber dann den Leihbrief anerkannt, nachdem ihr der Belehnte Jean François Mariot sein Anteil an der Hütte und Schmelzofen bei Embs samt allen Zubehörnissen für 1000 Speziesthaler vom 26. August 1680 ab käuflich überlassen und verkauft hat. Die Landgräfliche Kammer hätte zwar versucht, dass Mariot den Requilé auf gütlichem Wege als Teilnehmer annehme, dieser habe aber abgelehnt. Danach verbleibt das Bergwerk u. s. w. in der Grafschaft Katzenelnbogen allein dem Mariot. Es könne jedoch dem Requilé erlaubt werden, neben dem Mariot in dem Allendorfer Felde und der Fuchsenhöhle nach Mineralien zu graben, weil das Recht des Mariot kein jus privatum sine exclusione ex parte domini sei, sich auch nicht auf die ganzen Felder, sondern nur auf die benannten Mariotischen Bergwerke beziehe, wobei aber allerdings kein Schaden durch das Schürfen entstehen dürfe.

Requilé hatte angeblich auf Kupfer schürfen wollen, wovon der hessische Oberberginspektor Müller von Thalitter Anzeigen gefunden haben wollte; in Wahrheit war es ihm nur um Eisenstein zu tun. Drach unterstützte ihn auch hierin. Dieser schlug sogar vor, Requilé möge eine eigne Hütte in der Grafschaft errichten, doch begehrte dieser das Erz nur für seine Eisenhütte zu Hohenrhein. Nachdem er sah, dass er seinen Hauptzweck, in die Mariotischen Rechte eingewiesen zu werden, nicht erreichen konnte, zog er sich zurück und

schrieb 1734, da man ihn so lang auf Bescheid habe warten lassen, hätte er sich anderweit Eisenstein verschafft.

Drach's Verhältnis zu Anton von Mariot wurde ein immer feindseligeres, jener denunzierte bei jeder Gelegenheit. Freilich gab Mariot hierfür auch oft genug Veranlassung. Sowohl durch die Ungunst der Verhältnisse jener Zeit, als durch unordentliche und leichtsinnige Wirtschaft waren die Bergwerke und Hütten des Freiherrn von Mariot sehr zurückgegangen. Er lebte verschwenderisch in den Tag hinein und vernachlässigte seine Einnahmequellen, besonders die Bergwerke und Hütten. Wie er in Katzenelnbogen die Fuhrleute nicht bezahlte, so zahlte er in Weinähr den Arbeitern ihren verdienten Lohn nicht, so dass diese sich klagend an den Kurfürsten von Trier wenden mussten. Eine Anzahl Arbeiter, meist Former und Schmelzer, trug vor, Freiherr von Mariot zu Langenau schulde ihnen für in den Jahren 1731 bis 1733 nicht bezahlte Löhne 722 Rtlr., 3 Albus 1/4 Pfg. Ihre Forderung sei von demselben abschläglich beschieden und sie zur Ruhe verwiesen worden. Da hier keine Mittel zur Zahlung vorhanden seien, so möge kurfürstliche Regierung sich nach Darmstadt wenden, weil Mariot in Katzenelnbogen begütert sei. Dieses Gesuch war unterschrieben von Peter Moneau, Lambert Chevremont, Joseph de Champ, Jörg und Stephan Gilles, alles fremdländische Namen, die auf Arbeiter aus dem französischen Niederland hindeuten.

Am 11. Juli 1734 wollte der Amtmann Drach dem von Mariot Eisensteine zwangsweise versteigern lassen, weil dieser den Untertanen 1634 Gulden 27 albus schuldete und diese, wenn sie keine Zahlung erhielten, zugrunde gingen. Hierauf bat Mariot in einem Schreiben vom 15./7. 1734 den Landgrafen um Nachsicht. Er habe grosse Ausstände, so schulde ihm z. B. die kurfürstlich Mainzische Hofkammer für gelieferte Ammunition 5115 fl. 20 alb.; sobald er diese erhalte, wolle er bezahlen und die Hütte weiter betreiben.

Hiergegen berichtete Drach, die Schuld des Mariot an die Untertanen für Fuhren, Löhne und Lieferungen sei bereits auf 2509 Gulden gestiegen. Auf den Hütten sei von Kohlen und Erz nichts mehr vorhanden, man müsse zur Tilgung der Schulden Mariotische Eisensteine verkaufen. Dies geschah denn auch am 16. Juli 1734 durch öffentliche Versteigerung, wobei der Hüttenherr Remy von Bendorf als Käufer auftrat. Aus dem Erlös wurden die Gläubiger befriedigt und dadurch, wie Drach berichtet, die Blamage des Baron von Mariot vermieden. Hiermit war aber die Sache keineswegs beigelegt.

Bereits am 23. Juli 1734 erhob Kammerrat Drach weitere Anklagen gegen Mariot. Dieser verkürze die Herrschaft bei dem Zehnten dadurch, dass er nur 20 albus für den Zentner Zehntstein vergüte, während er die Erze viel teurer verkaufe. Nach dem Leihbrief von 1677 dürfe aber Mariot ohne Genehmigung der Herrschaft kein Erz ausser Land verkaufen. Er rät in einem Schreiben vom 23. August 1734 der Herrschaft, selbst eine Eisenhütte bei Katzenelnbogen zu erbauen, damit den Untertanen die Nahrung nicht entgehe. In diesem Sinne regte er auch eine Petition der Katzenelnbogenschen Untertanen an den Landgrafen an, es möge den Mariots bei Verlust der Leihe aufgegeben werden, die geförderten Erze im Lande zu verschmelzen.

Drach warf ferner am 27. Januar 1735 die Frage auf, ob dem Mariot wegen Verkauf von Eisenstein im Betrage von etwa 4000 Rtlr., Verpachtung ihrer Eisenhütte auf 12 Jahre und wegen ungenügenden Betriebes ihrer Bergwerke die Leihe entzogen werden könne? Hierüber wurde 1737 der fachkundige Bergrat J. D. Wagner, damals in Strassburg, später in Kassel zur Begutachtung aufgefordert. Dieser verneinte zwar die Frage, empfahl aber, den Beständer strenger anzuhalten und stellte sich wegen der Errichtung einer herrschaftlichen Eisenhütte auf Drachs Seite. Er arbeitete selbst einen Plan dafür aus, der 1740 zur Ausführung gebracht wurde.[16]) Am 8. Februar 1737 liess Amtmann Drach auf alles Mariotische Fuhrwerk, sowie auf den vorrätigen Eisenstein Arrest legen.

Jetzt erst erhob Mariot energischen Protest gegen Drach's Beschuldigungen. Er beklagt sich, dass er niemals gehört worden sei, um sich zu rechtfertigen. Drach's Vorgehen sei eine ungerechte Vergewaltigung, auch habe er mehr Eisenstein versteigern lassen, als die Forderungen betragen hätten. Er verlangt Untersuchung durch eine unparteiische Kommission, wofür er Regierungsrat Schmidt und Kammermeister von Walbrunn vorschlägt, womit sich auch die hessische Regierung einverstanden erklärte. Drach aber fuhr auch in den folgenden Jahren fort Mariot anzuschwärzen. Er hätte unberechtigter Weise seine Hütte an einen holländischen Kaufmann Hartkop verpachtet, ferner habe er angeboten, 100 Louisd'or der Herrschaft zu zahlen, wenn Drach von weiteren Nachrechnungen wegen des Zehnten abstehe. Dies bestreitet Mariot, indem er angibt, er habe 100 Louisd'or der Herrschaft zu zahlen geboten, wenn der Kammerrat bewirke, dass die herrschaftliche Hütte nicht gebaut werde.

Im Archiv befindet sich ein umfangreiches Aktenmaterial (aus 1738 bis 1743) über die Beschuldigungen von Bergrat Wagner und Kammerrat Drach und die Erwiederungen und Beschwerden des Freiherrn Anton von Mariot zu Langenau über Beeinträchtigungen ihrer lehnbaren Eisenwerke und Erzwäsche bei Katzenelnbogen und Allendorf im sogenannten Mühlfelde und der Fuchsenhöhle.

Ausser den bereits angeführten Beschuldigungen gegen Mariot führte Drach aus, dass jener für die ausser Landes verkauften Eisensteine Zoll schuldig sei. Er habe 1739 200 Fuder Fuchsenhöhler Eisenstein für 2 fl. den Zentner ab Grube an Remy in Bendorf verkauft, Requilé habe mehrmals 1½ Rtlr. ab Zeche (oder 4 Rtlr. 15 Petermännchen mit dem Fuhrwerk bis Hohenrhein) bezahlt. Im ganzen habe Mariot in der Zeit 591 Fuder in das Ausland verkauft, wofür er 157 fl. 36 Pfg. an Zoll hätte zahlen müssen. Mariot beschwert sich seinerseits: Der Amtmann Drach habe ihm zum Schimpf Eisenstein verkauft und Forderungen von Untertanen zu eignem Vorteil gemacht. Das im Leihbrief ihm zugestandene Vorzugsrecht beim Holzkauf sei dagegen nicht beachtet worden. Auch klagt er über Beeinträchtigung seines Waschwerks, sowie seiner Bergwerke durch Anlage fremder Schächte. Seine von diesseitiger herrschaftlicher Eisenhütte gebrauchten Eisensteine seien nicht ersetzt worden.

---

[16]) In Klipsteins Mineralogischem Briefwechsel heisst es, dass zu Anfang der 1780er Jahre die neue herrschaftliche Eisenhütte von dem Kasseler Hofrat Wagner erbaut worden sei.

Wegen des Zolles gibt Mariot zwar zu, dass er 591 Fuder Eisenstein in das Ausland verkauft habe, aber hierfür Zoll zu bezahlen, sei er nicht verpflichtet, da in den Leihbriefen von 1679, 1686 und 1727 nichts davon erwähnt sei. Wegen des Erzzehnten lasse der Leihbrief freie Wahl, denselben in Erz oder in fabriziertem Eisen oder in Geld zu leisten. Das Vorkaufsrecht der Herrschaft berechtige diese nicht zu billigerem Preis zu beziehen.

Über die Zollangelegenheit entspann sich ein umfangreicher Schriftwechsel. Anton von Mariot erbot sich zuletzt für die 1727 bis 1740 in das Ausland verkauften Erze 426 fl. 24 albus für Zoll zu vergüten. Die Beschuldigung des Kammerrat Drach wegen der von Mariot angebotenen 100 Louisd'or wurde durch Zeugnis des Prälaten von Arnstein, der bei der Unterredung zugegen war, in einem am 3. Februar zu Braubach abgehaltenen Termin als falsch, die Angabe Mariot's als richtig erwiesen. Diese Sache hatte für Kammerrat Drach üble Folgen. Nicht lange danach wurde er von seinem Amte suspendiert und Werner zum Amtmann von Braubach ernannt.

Anton von Mariot's Vermögensverhältnisse gestalteten sich immer ungünstiger. Seinen Wohnsitz hatte er auf seinem Gute zu Erbach im Rheingau. Als er 1740 nach dem Ableben des Landgrafen um Renovation des Leihbriefs bittet, klagt er, er könne nur kurz nach Katzenelnbogen kommen, da er eine kranke Frau und kranke Kinder habe und ihn die Krankheiten und die Erziehung der Kinder sehr viel koste.

Die Renovation des Leihbriefes erfolgte am 13. August 1740. Aber bereits im Oktober bat Mariot den neuen Landgrafen, die Eisenbergwerke und Hütten selbst zu übernehmen oder zu gestatten, „dass er zur Beförderung der Nahrung und Nutzens der Unterthanen, ihm aber zur Ruhe gestatte, dass er sie in admodiation oder sonsten käuflich begeben möge".

Der neue Amtmann Werner wurde wegen Verkaufs oder Verpachtung der Mariotischen Berg- und Hüttenwerke zum Bericht aufgefordert, worauf dieser ein Inventar einsandte. Dieses umfasste

I. die Bergwerke in Katzenelnbogen.

II. die Schmelzhütte zur Heycher-Mühl (Haarmühle) — liegt auf einem zwischen dem fürstlich hessischen Haus und dem Vierherrischen in puncto juris territorialis strittigen Gebiet; besteht:

1. aus einer sehr wohlgebauten Schmelzhütte;
2. aus einer sehr wohlgebauten Hüttenschreiber-Wohnung mit 9 Stuben und Kammern und einer Küche;
3. einem grossen Formenhaus; alle Gebäude mit doppelten Speichern und den nötigen Kellern;
4. einem grossen Kohlenschopfen;
5. drei grossen Hopfengärten, zur Zeit von dem Hüttendirektor als Anteil seines Gehaltes benutzt;
6. einer grossen Mahlmühle mit einem Gang, darf aber nur gehen, wenn die Schmelzhütte Überfluss an Wasser hat;

7. Äcker und Wald, der jährlich ca. 300 Klafter Holz liefert, wovon $^1/_3$ der Herrschaft, $^2/_3$ der Hütte zustehen;
8. Fruchtscheunen und Stallungen für 8 oder mehr Pferde.

Ausserdem besitzt Mariot:

2 Eisenhämmer zu Weinähr auf der Abtei Arnstein zuständigem Boden, der grosse Hammer mit 3, der kleine mit 1 Feuer, Kohlenschopfen, Wohnung u. s. w.;

den Ahler Hammer („sonst Schwalbrinn genannt"), grosser Hammer mit 3 Feuer, Direktorswohnung, Stallung u. s. w.;

hierzu noch Holzvorkauf in allen Gebieten der Hütten und Hämmer.

Mariot hatte den Austausch dieser Besitzungen gegen ein Äquivalent vorgeschlagen. Der Landgraf verlangte die Bezeichnung des Äquivalentes, sodann genauere Angabe über Rechte und Mengen des Holzbezuges. Die Herrschaft wäre unter Umständen geneigt, die Haarmühle mit Zubehör, nicht aber die in fremden Gebieten liegenden Hämmer zu erwerben.

Auf Mariot's Vorschlag wurde eine Kommission, bestehend aus Kammerrat von Hombergk und Amtmann Schenk, zur Besichtigung und Begutachtung ernannt. — Mariot hatte seine Eisenwerke an den Kaufmann Hartkop von Amsterdam für jährlich 1500 fl. verpachtet. Der Pachtvertrag lief 1741 ab und Hartkop wollte ihn nicht erneuern, weil er bereits etliche tausend Taler Schaden gemacht hatte. Nach einer Aufstellung der Kommission hatten die Bergwerke in den letzten 3 Jahren mit Verlust gearbeitet. Als Kaufpreis hatte Mariot erst 40 000 Gulden verlangt; er war dann auf 30 000 fl. heruntergegangen, davon sollten 20 000 fl. sogleich, der Rest in Raten bezahlt werden. — Nach dem Erträgnis berechnete die Kommission den Wert zu nur 15 530 fl. Sie empfahl den Ankauf nicht, besonders nicht den der auf fremdem Gebiet liegenden, da sie viele Beamten und ein beträchtliches Betriebskapital erforderten. Der Ankauf der Haarmühle und der Bergwerke im Katzenelnbogenschen könne in Erwägung gezogen werden, doch rät die Kommission, damit zu warten, bis Mariot sich zu einer Separation der Werke verstehe oder bis er durch „Wiedrigkeiten" zum Verkauf gezwungen werde, „welches sich mit der Zeit schon von selbst ergeben dürfte".

Weder ein Verkauf noch ein Tausch kam zu Stande, dagegen fand Mariot in den Gebrüdern Grandjean neue Pächter für seine Eisenwerke.

Ein Bericht vom 16. August 1742 besagt, „Mariot wolle die zu Lehn tragende Bergwerke und Allodial-Schmelzhütte benebst denen hin und wieder gelegenen Eisenhämmer lehn- oder käuflich begeben an einige im Erzstift Trier angesehene Männer Namens Grandjean, benebst einem vierzigjährigen Praktikanten zur Obersicht." Er bittet, „gedachte Männer nicht allein auf- und anzunehmen, sondern auch vorzeichenden Kontrakt von vorgesetzter Hof-Reichskammer confirmieren zu lassen".

Der beiliegende Kontrakt lautet: „Kundt und zu Wissen, dass heute Anton von Marioth, Herr zu Langenau etc. denen Hoch Edlen Herrn Gebrüdern Peter Franz und Georg Wilhelm Grandjean zu Montabaur die eigenthümlichen Hütten

und Bergwerke zu Weinähr, den Hammer zu Ahl mit beigelegenem Wohnhaus und die sogenannte Schmelz Haycher Mühl sambt beigehöriger Mahlmühle, Garten, Wiesen, Fischerei und übrigen appertinentien und privilegien auf 12 Jahre dergestalten als erlehnt und verpfagt (verpachtet) habe, dass

1. die conductoren oder pfächtern gehalten sein sollen, dem Herrn Locatori (Erbleihinhaber) nach Verfluss eines jeden Pacht-Jahres tausend fünfzig Reichsthalern (= Gulden rheinisch den Rtlr. zu 90 Kreuzer gerechnet) pr. canone zu gewähren;
2. hiervon pro avance die Summe von zweytausend fünfhundert Rtlr. zu schiessen, die mit 5 Pzt. auf den Pacht zu verrechnen sind;
3. sollen der Jüngeren Herrschaft bei Vorzeigung des contracts hundert Spezies Dukaten zum douceur präsentiret werden."

Weiter wird bestimmt, dass die Herrschaft Vorkaufsrecht habe, dass aber im Falle des Verkaufes der Pacht noch 6 Jahre mindestens laufe. Auch ist der Grundherr berechtigt, in societate seu associatione einzutreten. Dieser Vertrag wird ein Temporal-Pacht- und Societäts-Kontrakt genannt.

Die beiden Amtmänner zu Braubach, Schenk und Werner, berichten hierüber am 18. August 1742: „Die bemeldten conductores seien artis periti und Leute von gutem Verlag und deren Unterthanen stärker und ordentlicher als des von Mariot, dem es an dem dazu erforderlichen Verlag fehlt, und wird deshalb der contract der Herrschaft empfohlen."

Wenige Tage danach starb Anton von Mariot, Freiherr von und zu Langenau zu Erbach im Rheingau. Der Eintrag im Kirchenbuch von Erbach lautet: anno 1742 die 25. Augusti obiit pientissime perillustris D. Antonius de Marioth omnibus sacramentis munitus: annorum 49.

Er hinterliess eine Witwe mit 6 Kindern, von denen aber zwei bald danach gestorben sein müssen, da in der Folge immer nur 4 genannt werden: eine Tochter, die seit kurzem mit einem Freiherrn von Dalwigk vermählt war und 3 Söhne Joseph Anton, Victor Amadeus und Hugo Franz, die alle noch minderjährig waren. Die Vermögensverhältnisse waren ungünstig und in grosser Unordnung.

Anton von Mariot, der als reicher Mann in die Ehe getreten war, hatte mit seiner Frau geb. Freiin von Diez es fertig gebracht, ein für damalige Zeit grosses Vermögen fast ganz zu verwirtschaften. Am 2. August 1742 hatte er ein Testament gemacht, das am 22. August der Reichsritterschaftskammer in Friedberg übergeben und von dieser am 24. eröffnet wurde. In diesem Testament war der Reichsfreiherr Philipp Köth von Wanscheid zum Vormund der Kinder ernannt, dieser lehnte aber auf die Anfrage des Ritterschaftshauptmanns am 15. Oktober die Vormundschaft ab, weil er schon mit anderen Vormundschaften zu sehr belastet sei. Er schlug Freiherrn von Schler[17]), der ein Verwandter der Mariot's war, vor. Die Witwe Franziska Charlotte von Mariot, geb. Freiin von Diez erbat sich aber den kurmainzischen Hofrat Frei-

[17]) Jedenfalls durch Freifrau Franz v. Mariot geb. von Schlerf. Der Name wird in der Folge immer von Schler geschrieben.

herrn Langwerth von Simmern[18]) als Vormund für ihre Kinder. Dieser nahm auf Anfrage der Reichsritterschaftskammer am 6. Februar 1743 die Vormundschaft an. Freiherr von Langwerth kam auch anfangs den schwierigen Aufgaben dieses Amtes mit liebevollem Eifer und Opferwilligkeit nach. Sein Vertrauensmann hierbei war der Keller des Mariotischen Gutes zu Erbach, Lebrecht Franz Winterstein, gebürtig aus Hadamar, der seit 24. Juni 1726 diese Stelle bekleidete und sich als ein treuer Beamter der Familie erprobt hatte. Bei der Testamentseröffnung war er der Vertreter der Witwe von Mariot gewesen. Freiherr von Langwerth musste sich um so mehr auf Winterstein verlassen, weil Frau von Mariot eine sehr unordentliche Haushälterin war und er selbst bald darauf die Gegend verliess und nach Hannover übersiedelte, weil er zum Rat des Obergerichtes in Celle berufen worden war. Winterstein führte sein Amt mit Gewissenhaftigkeit, das beweisen seine Abrechnungen.

Die leichtfertige Witwe unterhielt ein anstössiges Liebesverhältnis mit dem Hauslehrer ihrer Kinder, dem Hofmeister Hartung, das nach Aussagen der Dienerschaft schon zu Lebzeit ihres Gemahls begonnen haben soll, dessen Folgen sich aber im Sommer 1745 nicht mehr verbergen liessen und in der ganzen Gegend ruchbar wurden. Infolge dessen entfloh sie im Herbst 1745 in Begleitung einer Schwester des Hartung, die sie als Beschliesserin in Dienst genommen hatte. Frau von Mariot gab vor, sie wolle eine Cousine in Lothringen, die aber, wie die spätere Untersuchung ergab, längst tot war, besuchen. Zunächst fuhr sie nach Frankfurt, angeblich zur Kaiserwahl. Dort kehrte sie in einem Gasthof ein, verbot aber dem Diener, der sie begleitet hatte, ihren Namen und Stand zu nennen, schickte denselben nach einigen Tagen nach Hause zurück und war von da ab für längere Zeit verschwunden. Die Reichsritterschaft stellte eine Untersuchung an, die das ganze Verhältnis an das Licht brachte. Die Söhne, die hierbei auch verhört wurden, sagten aus, Hartung habe ihrer Mutter nicht die gebührende Achtung bezeugt. Es war eine traurige Geschichte, die namentlich auf die unerzogenen Kinder von üblem Einfluss war. Freiherr von Langwerth befand sich in peinlicher Lage. Er schrieb an die Ritterschaftskammer und klagte über die schlechte Wirtschaft der Baronin, von der er nie eine Abrechnung oder ein Inventar hätte bekommen können. Obgleich es in seiner jetzigen Stellung sehr schwer für ihn sei, die Vormundschaft fortzuführen, sei er doch aus Mitleid für die verlassenen Kinder hierzu bereit, wenn ihm gestattet würde, den Vertrag mit dem Keller Winterstein zu erneuern. Nur dieser könne sich in den konfusen Verhältnissen zurechtfinden. Winterstein sei ein alter, treuer Diener der Familie Mariot und durchaus zuverlässig. Er habe jetzt auch aus Not die drei Pupillen, von denen die beiden älteren vordem in Coblenz die Schule besucht zu haben scheinen, obgleich ungern in Kost und Logis genommen, „wofür er von jedem für Wohnung, Essen, Trinken, Wäsche, information und Freyhalt 5 Kopfstück erhalten habe;

[18]) Es war dies, nach gütiger Mitteilung des Frhr. Langwerth von Simmern zu Eltville, sein Urgrossvater Freiherr Georg Reinhard Langwerth von Simmern.

wegen der Theuerung verlangt er jetzt aber zwei Gulden.“ Diesem Gesuch fügte er folgende von ihm entworfene Instruktion für Winterstein bei:

1. soll er nach Coblenz reisen, genaues Inventar über alles aufnehmen und was überflüssig und entbehrlich ist, verkaufen;
2. soll er das Erbacher Weingut mit bestem Fleiss bauen;
3. soll er sich nach den pupillen fleissig erkundigen, sie vor Schaden bewahren, das Verlorene herbeizuschaffen suchen, nötigenfalls mit Hilfe eines Advokaten;
4. soll er das Gütchen zu Langenau, den Holzheimer Hof und die pfälzischen Hofgüter auf's höchste zu verpachten suchen;
5. soll er alle eingehenden Früchte baldmöglichst und nicht unter dem Mainzer Marktpreis verkaufen;
6. sich bemühen, das Hüttenwerk wieder in Gang zu bringen;
7. soll er ohne Anweisung des Vormundes keine Gelder auszahlen und keine Weine verkaufen;
8. soll er ordentliche Rechnung über alle Einnahmen und Ausgaben, sowie über das Inventar führen;
9. den Pupillen mit Rat und Tat beistehen, ihnen aber auch nichts verschweigen;
10. kurz alles tun, was einem richtigen Vormund, Keller und Rechnungsführer geziemt und zwar alles und jedes unter der Direktion des Vormundes.

Freiherr von Langwerth erklärte sich bereit, für den Winterstein Kaution zu stellen.

Die Ritterschaftskammer zu Friedberg trug aber wegen der grossen Entfernung des Wohnortes des Freiherrn in Hannover Bedenken gegen dessen Vormundschaft und fragte bei Freiherrn von Sohler zu Lorch, einem Verwandten der Mariot's, an, ob er oder sein Bruder von Sohler zu Groroth bereit seien, die Vormundschaft zu übernehmen. Darauf bat Freiherr Langwerth von Simmern am 18. März 1746 um Enthebung von der Vormundschaft, was ihm bewilligt wurde. Am 22. März 1746 wurde Freiherr Anton Joseph von Sohler zu Groroth von der Mittelrheinischen Ritterschaft zum Vormund der Mariotischen Kinder ernannt. Er übernahm das verantwortliche Amt zweifellos mit bestem Willen, unterschätzte aber die Schwierigkeiten und war den Anforderungen viel weniger gewachsen als sein Vorgänger.

Die Lage war allerdings die denkbar ungünstigste. Freifrau von Mariot, das Haupt der Familie und Mutter der unmündigen Kinder, war vor einem halben Jahre durchgegangen. Man hatte keine Kenntnis von ihrem Aufenthalt, bis sie im Januar 1746 einen Brief an ihren ältesten, aber noch unerwachsenen Sohn schrieb, worin sie mitteilte, dass sie am 21. Dezember 1745 auf dem Pommerer Hof bei Coblenz mit einer Tochter niedergekommen sei und dass sie sich am 28. Dezember mit dem ehemaligen praeceptor ihrer Kinder ex post copisten ‚Hartung' habe copulieren lassen. Sie verlange nun das Ihrige, weshalb sie nun an den Keller Winterstein die Post ergehen lasse.

Um diese Zeit, im Januar 1746, kündigte das Kistenamt des Domstiftes zu Mainz ein in anno 1740 Herrn und Frau von Mariot vorgeschossenes Kapital

von 20 000 Gulden. Es fehlte auch sonst nicht an Schulden, für welche verschiedene Einkünfte bereits gepfändet waren. Ein nennenswertes Erträgnis warf nur das Erbacher Gut ab.

Sohler's Grundsatz war strengste Sparsamkeit und hierdurch gelang es ihm auch in den ersten beiden Jahren 1746 und 1747 kleine Überschüsse zu erzielen. 1748 hörte dies aber bereits auf. In diesem Jahr betrugen die Einnahmen 2467 Gulden 8 Kzr., die Ausgaben 2756 Gulden 39 Kzr., blieb Verlust 289 fl. 31 Pfg.

Aus der Jahresrechnung von 1748 ersehen wir, dass in diesem Jahre der ältere Mariot die Universität Mainz bezogen hatte und bei einem Dr. Knoth in Kost war. Die beiden jüngeren Söhne waren bei einem Herrn Staudinger in Kost und Logis, der dafür 164 fl. 48 Kzr. erhielt. Die Ausgabe für Kost war auch in Mainz nicht höher, aber es erscheinen andere nicht unbedeutende Aufwendungen, z. B. für den Perrückenmacher, den Sprachmeister u. s. w., die das Defizit veranlassten.

Ein sonderbares Ereignis trug sich 1746 in Schloss Langenau zu. Unerwartet erschien die Hartung, die frühere Beschliesserin der Freifrau von Mariot, jetzt ihre Schwägerin und verlangte Kleider, Weisszeug und sonstige Dinge, die Eigentum ihrer Herrin seien. Ritterschaftsrat vom Stein, dem die Aufsicht über das Herrschaftsgut Langenau übertragen war, verweigerte die Herausgabe. Die Beschliesserin wusste sich aber Eingang in das Schloss zu verschaffen, traktierte die Bediensteten, die sie kannten, machte sie mit Branntwein sinnlos betrunken, packte dann Kleider, Bettzeug und viele andere Dinge auf ihr Fuhrwerk und fuhr damit davon.

In dieser ganzen Zeit waren die Mariotischen Eisenwerke nur sehr schwach betrieben worden. In einem Bericht über die „Hoyer Mühle" (Haarmühle) vom 30. Juni 1746 wird gesagt, die Gebrüder Grandjean, welche die Pächter waren, hätten zu Weinähr einen neuen Hochofen erbauen und ihn abwechselnd mit der Haarmühle betreiben wollen, seien aber davon zurückgekommen, nachdem die Requilé zu Hohenrheiner Hütte ihnen die Kohlen abgetrieben hätten. Die Pächter schienen deshalb die Haarmühler Eisenhütte stärker betreiben zu wollen.

Die darmstädtische Hofkammer verlangte die Einreichung regelmässiger Jahresberichte. Aus diesen ergibt sich, dass die Eisensteingruben Gelber Berg, Roter Berg und Allendorfer Feld im Abbau standen und dass die Grandjean 1746 Ammunition gossen.

Die hessische herrschaftliche Hütte war damals an einen Kölner Kaufmann Namens Pauli verpachtet.[19])

In einem der Vierteljahrsberichte des Bergwerks- und Hütten-Kontrolleurs J. Chr. Hendorff in Katzenelnbogen heisst es: Der Pauli'sche Hüttenschreiber

---

[19]) In dem Wetterauer Geographus von 1747 heisst es: Catzenelnbogen . . . dabei eine herrschaftliche Eisenschmelz, Hütte und Bergwerk, die aber nunmehr ein Kölnischer Kaufmann Namens Pauli in Besitz hat. Dieses Bergwerk hat Eisenstein von allen Gattungen, muss aber aus den benachbarten Wald und Holzungen betrieben werden.

Dern habe sich geäussert, dass er auf der Mariotischen Hütte eine 30 bis 40 wöchentliche Kampagne zu tun imstande sein würde. Die Pächter waren demnach sehr lässig und der Mariotische Vormund verstand nichts davon und kümmerte sich nicht dârum.

1749 befahl die Herrschaft, dass die Bergwerke im gelben Triesch und in der Fuchsenhöhle wieder in Gang gesetzt werden müssten. Dieser Befehl wurde aber nicht befolgt und musste 1751 wiederholt werden. Hendorff berichtet, die Mariotische Eisenhütte scheine in diesem Jahre nicht in Gang zu kommen, weil sie keine Eisensteine habe. Die Fuhrleute wollten keine fahren, ehe die Löhne aus früheren Jahren bezahlt seien. Die Witwe Mariot vertröste auf die Zeit, wann ihre Söhne majorenn würden und die Leitung selbst übernehmen könnten. Am meisten wird der „Pastor" Grandjean wegen des saumseligen, schlechten Bergwerks- und Hüttenbetriebes beschuldigt. Die Grandjean verdienten nichts und zahlten keinen Pacht, so dass die Familie Mariot aus dem einst so glänzenden Besitz in der Niedergrafschaft Catzenelnbogen keinen Pfennig vereinnahmte.

1748 erhob Charles le Franque (auch Lefrancq und de France geschrieben), gewesener Mariotischer Hüttenmeister zu Weinähr wegen rückständiger Forderungen und von ihm für die Eisenhütte Haichermühle geleistete Vorschüsse Klage bei der Mittelrheinischen Reichsritterschaft. Der Vormund von Sohler sollte zahlen, konnte aber nicht. Erst im Jahre 1758, also nach 10 Jahren, wurde der Streit durch Vergleich beendet.

Die Witwe Freifrau von Mariot zu Langenau geborene Freiin von Diez „modo Madame Hartung" hatte wiederholt bei der Reichsritterschaft in Friedberg die Herausgabe ihrer Mitgift (dotem et donationem propter nuptias) verlangt, sich aber 1749 mit ihren Kindern und der Ritterschaft dahin verglichen, dass ihr 200 Gulden sogleich und dann von Weihnachten 1749 an jährlich 106 Gulden ausgezahlt würden. Ausserdem wurden ihr die ihr zugehörigen Möbel, ein Bett, Vorhänge, zinnerne Teller und Leuchter u. s. w., Familienporträts, eine mater dolorosa und ecce homo auf Glas gemalt ausgeliefert. In einem späteren Schriftstück wird dieser Vergleich als ein für die Mariotischen Kinder günstiger bezeichnet; es scheint aber, dass sie bereits bei ihrer Flucht alle Schmuck- und Wertsachen mitgenommen hatte, da von solchen auch später nie die Rede ist.

1749 begannen Gesuche der Mariotischen Verwaltung an die Ritterschaft, bezw. an den damaligen Ritter-Hauptmann Freiherrn von Köth, Excellenz, um Erlass von Pacht und Steuer wegen Überschwemmungen und schlechter Ernte. — Die vormundschaftlichen Jahresrechnungen ergaben steigende Fehlbeträge, so vom 1. Dezbr. 1749 bis 1750 993 Gulden 57 Kzr., von 1750 bis 1751 1635 Gulden 53 Kzr. Der Vormund von Sohler, der alles mit Sparsamkeit zwingen wollte, hielt bei solcher Finanzlage die jungen Herrn von Mariot äusserst knapp. Am meisten hatte der zweite Sohn Victor von Mariot hierunter zu leiden. Er sollte in Mainz studieren, kam aber bei dem knappen Zuschuss bald in Schulden. Mit der Wahrheit nahm er es auch nicht genau, doch hielten seine Ausflüchte und Vorspiegelungen nicht lange vor. Als er von seinen Gläubigern hart bedrängt wurde, lieh er sich im März 1751 von einem Bürger

und Metzger zu Mainz Jacob Franz ein Lehnpferd unter dem Vorwand nach Hof Grorod zu seinem Vormund zu reiten, um dort Geld zu holen, doch Ross und Reiter kehrten nicht zurück. Nachdem 3 Wochen verstrichen waren, schrieb der Bürger Franz an Herrn von Sohler und verlangte für das entführte Pferd und den Sattel 103 Gulden Ersatz. Erst nach Jahr und Tag konnte er 60 Gulden erlangen, womit er sich zufrieden geben musste. Vicktor von Mariot blieb längere Zeit verschollen, bis endlich aus Ingolstadt Nachricht von ihm kam.

1751 erklärte der Vormund von Sohler der Reichsritterschaft zu Friedberg, dass er nicht imstande sei, die auf etwa 9000 Gulden angewachsenen laufenden Schulden zu bezahlen und dass er bereits 3000 Gulden aus eigenen Mitteln für die Mariots vorgeschossen habe. Er beantragt deshalb ein Kapital „zu negotiieren", wozu aber die Zustimmung der Freifrau von Dalwigk und des älteren von Mariot, der sich in Fritzlar aufhalte, erforderlich sei.

Am 3. März 1752 legte der älteste der Söhne Joseph Anton von Mariot das 25. Jahr zurück. Damit war er grossjährig und verlangte nun durch einen Anwalt Veröffentlichung des Testamentes seines verstorbenen Vaters und Einsetzung in sein Erbteil. Das Testament sprach die Lehnsherrschaft Langenau dem ältesten Sohn zu, doch sollte dieser nach von Sohler's Ansicht es nur verwalten als ein den drei lebenden Söhnen gemeinschaftlich zustehendes feudum. Joseph von Mariot bestritt dies und entstand hieraus ein langwieriger Rechtsstreit. Gleichzeitig mit dem grossjährigen Sohn forderte auch die ältere Tochter Frau von Dalwigk die Erbteilung. Von Sohler, zum Bericht aufgefordert, gibt an, die Passiven betrügen 39 577 Gulden liquida und 7800 Gulden illiquida, die Aktiven 22 604 Gulden. Eine Erbteilung und Schuldendeckung sei nur möglich, wenn das Gut zu Erbach verkauft werde. Joseph von Mariot und von Dalwigk beantragen dies bei der Ritterschaftskammer in Friedberg; von Sohler erklärt sich im Interesse seiner Mündel gegen den Verkauf. Trotzdem stimmt die Ritterschaft dem Verkauf zu und beauftragte Freiherrn Langwerth von Simmern mit der Einleitung desselben. Dieser schätzte den Wert des Gutes nur auf 15 000 Gulden; eine Taxation von Sachverständigen ergab 28 448 Gulden. Die Ritterschaft beschloss die öffentliche Versteigerung und schrieb dieselbe auf den 6. Dezember 1752 aus.

Inzwischen war Nachricht von dem aus Mainz entflohenen zweiten Sohn Victor von Mariot aus Ingolstadt eingetroffen. Er lebte dort als Student in grösster Dürftigkeit. Zu seinem Glücke hatte er in der verwitweten Landgräfin von Hessen-Rheinfels, die sich zu den Karmeliterinnen in Ingolstadt zurückgezogen hatte, eine Beschützerin gefunden. Diese schrieb am 29. Juni 1752 zum erstenmal an Hauptmann und Räte des Mittelrheinischen Reichsritterschaftsverbandes zu Burg Friedberg als Fürsprecherin für den jungen Victor von Mariot, der seit einem Jahr sich aus Mainz entfernt habe, weil er von seinem Vormund zu hart gehalten worden sei. Seitdem lebe er in Ingolstadt, wo er auf ihre Fürsprache und auf eine von der Priorin der Karmeliterinnen gestellte Kaution als (akademischer) Bürger aufgenommen und mit dem Notdürftigsten versehen worden sei. Sein Vormund von Sohler verweigere ihm aber jede ihm notwendig zukommende Alimentation. Sie würde sich dieser Sache nicht angenommen und die Priorin

zur Übernahme der Bürgschaft veranlasst haben, wenn sie nicht erkannt hätte, dass der junge Mann in seiner Not und Desperation für Zeit und Ewigkeit unrettbar verloren sein müsse, wenn ihm nicht geholfen werde. Sie bittet deshalb dringend, den Vormund von Sohler zur Zahlung des Unterhalts anzuhalten. Daraufhin weist die Ritterschaft den Vormund von Sohler zur sofortigen Zahlung der alimenta des Victor von Mariot für 4 Wochen an. Am 7. Juli 1752 reichte Joseph Seitz, Bürger und Bierbrauer zu Ingolstadt, bei der Ritterschaft eine Rechnung von 134 Gulden 35 Kzr. für Kost und Wohnung des Victor Amadeus Adolphus Maximilianus L. B. de Marioth ein. Von Sohler zahlte nichts. Nach einiger Zeit sendet die hessische Landgräfin ein zweites dringendes Schreiben an die Mittelrheinische Ritterschaft, worin sie sagt: „Die Neigung, die ich jederzeit vor die Mariothische Familie in meinem Gemüth hege, auch die Sorge vor des jungen Victors von Marioth zeitlicher und ewiger Wohlfahrt", veranlasse sie zu diesem Schreiben. Mariot habe jetzt über 250 Gulden Schulden in Ingolstadt und befinde sich in grösster Not. In einem beigefügten Briefe des Victor von Mariot erklärt dieser, er habe alle Lebenshoffnung aufgegeben und wolle in den Franziskanerorden eintreten. Der Prior des Ordens bittet aber die Fürstin, dass erst seine Schulden in Ingolstadt bezahlt würden. — Auch hierauf schickte von Sohler kein Geld. — Victor von Mariot schrieb auch der Fürstin, sein älterer Bruder conspiriere mit dem Vormund, um die väterlichen Güter zu billigem Preis zu erwerben und ihn mit Gewalt in das kurmainzische Militär zu zwingen.

Am 7. Oktober 1752 schreibt die verwitwete Landgräfin von neuem an die Mittelrheinische Ritterschaft, dass der Vormund von Sohler nach wie vor dem Victor Mariot jede Alimentation vorenthalte. Der junge Mann leide buchstäblich an allem not, sei ganz elend und krank. Sie bittet dringend um Zahlung seiner Schulden, damit er ins Kloster eintreten könne. Frater Joannes de Mata Weniger, Magister des Franziskanerordens, fügt ein sehr gutes Zeugnis über ihn bei. Inzwischen war das Testament des Vaters Freiherr Anton von Mariot zu Langenau eröffnet worden. In demselben war, abgesehen von Nebensächlichem, bestimmt, dass die Mobilien unter die 6 Kinder zu gleichen Teilen verteilt werden sollten. Die Herrschaft Langenau sollte dem ältesten Sohn, sobald dieser mündig sei, zufallen. Sterbe dieser ohne männliche Erben, so folgt der zweite Sohn u. s. w. Wenn aber einer derselben ein anderes als ein „stiftmässiges Fräulein" heirate oder sich von der allein selig machenden Kirche abwende, solle solcher „eo ipso von allen prärogationis nicht allein, sondern der ganzen Heredität verlustig, ausgeschlossen und ohne Jedermanns Einwand für sich und der seinigen, sein und verbleiben." Die übrigen Güter sollen unter den männlichen Erben geteilt werden. Die Witwe behält die Nutzniessung. Für den Fall, dass sie den Haushalt niederlege, soll sie ein Jahreseinkommen von 400 fl. beziehen, welches auf die Güter Waldlaubersheim, Rummelsheim und Weinsheim sicher zu stellen wäre.

Die Bevorzugung des ältesten Sohnes bezügl. des Familiengutes Langenau wurde von den übrigen Erben als rechtlich unzulässig angefochten, weil hierüber nur der Lehnsbrief, aber kein Testament bestimmen könne. Joseph von Mariot

müsse sein Vorrecht aus dem Lehnsbrief beweisen. Zum Mobiliar wird bemerkt, dass von Pretiosen, Silbergeschirr u. s. w. nichts mehr vorhanden und anzunehmen sei, dass die Witwe von Mariot „bei ihrer nachher geführten Haushaltung, Entweichung und üblem Bezeichen“ solche verwertet oder mitgenommen habe. Um die Schulden bezahlen und eine Erbteilung ermöglichen zu können, hatte die Ritterschaft die öffentliche Versteigerung des Erbacher Gutes angeordnet, den Termin aber wieder hinausgeschoben.

Am 4. Januar 1753 protestierte Joseph Anton von Mariot gegen den Verkauf, weil Taxation und Spezifikation des Gutes nicht richtig seien. Auch verlangte er richterliche Entscheidung wegen der Immobilien und seines Vorrechtes auf Langenau.

Von der Erbteilung wurde deshalb zunächst abgesehen und für den Verkauf des Erbacher Gutes ein neues Subhastationspatent mit abgeänderten Bedingungen veröffentlicht. Der Versteigerungstermin wurde auf den 18. Januar 1753 ausgeschrieben. Das Ergebnis war ein über Erwarten günstiges. Das Höchstgebot betrug 48300 Gulden. Aber verblendet durch diesen Erfolg verweigerten die Beteiligten den Zuschlag. Sobald das Ergebnis bekannt wurde, meldeten sich alle Gläubiger, darunter das Domkapitel in Mainz und eine Verwandte, Fräulein Philippine von Diez, eine Schwester der Witwe von Mariot mit einer angeblich auf dem Erbacher Gut lastenden Forderung von jährlich $7^1/_2$ Gulden „Spielgeld“ vi dispositionis paterna. Ausser der hessischen Landgräfin schrieb nun auch der Stadtrat von Ingolstadt an die Mittelrheinische Reichsritterschaft wegen Bezahlung der Schulden des Victor von Mariot. Diese gibt dem halsstarrigen Vormund von Sohler am 23. Mai 1753 unter Strafandrohung auf, innerhalb 14 Tagen den angeforderten Betrag von 260 Gulden an den Stadtrat zu Ingolstadt zu schicken und wird ihm gestattet, hierfür von den in Erbach lagernden Weinen zu verkaufen. Aber auch dieser Aufforderung kam der eigensinnige Mann nicht nach, worauf ihm von der Ritterschaftskammer unumwunden der Vorwurf der Pflichtversäumnis gemacht wurde.

Drei Jahre lang hatte er seinem Mündel Victor von Mariot keinen Pfennig zukommen lassen, während er doch dem älteren Bruder Joseph wiederholt grössere Beträge ausbezahlt hatte. Nun erhoben auch die Mariotischen Geschwister gegen den Vormund von Sohler Klage, wegen schlechter Führung der Vormundschaft zu ihrem Nachteil. Es sah auch wirklich recht übel in dem einst glänzenden Besitz aus. Ganz verwahrlost war die Verwaltung der Berg- und Hüttenwerke. Die Eisenhütte zu Weinähr war gänzlich in Verfall geraten. 1742 hatten die Grandjeans die sämtlichen Mariotischen Eisenwerke für 1050 Rtlr. jährlich gepachtet. Hierauf hatten sie dem verstorbenen Anton von Mariot 2500 Rtlr. vorausbezahlt, seitdem aber auch bis 1752 nichts mehr. Nur bis 1746 hatten sie Rechnung abgelegt und damals hatten sie für bauliche Verbesserungen sogar gegenüber dem verfallenen Pacht noch etwas herausverlangt. Niemals habe, nach Angabe der Mariotischen Kinder, der Vormund von dem Pächter eine Abrechnung verlangt, selbst dann nicht, als diese den Pacht kündigten. Damals habe von Sohler den Verkauf oder anderweitige Verpachtung der Berg- und Hüttenwerke bei der Hessischen Regierung wohl beantragt, sich aber nie-

mals im geringsten darum bemüht, so dass beides unterblieb. Auch wurde von Sohler vorgeworfen, dass er, obgleich er nichts tat, doch hohe, angeblich zu hohe Reisekosten berechnet hätte. Diese betrugen von 1746 bis 1752 685 fl. 31 Kzr., davon im Jahre 1752 allein 212 fl. 28 Kzr. — Endlich verlangte der ältere Mariot Herausgabe oder wenigstens Vorlegung der von seinem Vater hinterlassenen Briefe und Dokumente. — Das sehr milde Urteil der Reichsritterschaft ging dahin, dass von Sohler innerhalb 6 Wochen die Papiere ordnen, vorlegen und sich über eine Reihe von Punkten ausweisen sollte.

Von Sohler verklagte dagegen Joseph Anton von Mariot wegen des von ihm angeordneten Hauen und Verkauf von Holz aus dem Langenauer Wald, da er den Nachweis nicht erbracht habe, dass er hierzu berechtigt sei, worauf dieser Gegenklage gegen seine Geschwister erhob.

Der Verkauf des Erbacher Gutes war immer noch nicht zu Stande gekommen. Die Ritterschaft hatte zwar die Forderung des Fräulein von Diez von jährlich $7^1/_2$ Gulden als eine auf dem Besitztum ruhende Last verworfen, auch hatte sie einen neuen Versteigerungstermin auf den 17. September 1753 ausgeschrieben. Hierbei hatte aber das Höchstgebot nur 41 500 fl. betragen, wogegen Frau von Dalwigk Einsprache erhob, „da sich bei ihr andere Liebhaber gemeldet hätten und es bekannt sei, dass Niemand so bedürftig sei, wie sie mit ihren Kindern". Auch von Sohler kam mit einem Nachgebot von 43 000 fl. Der Zuschlag wurde deshalb verweigert und ein neuer Termin auf den 8. November 1753 anberaumt, mit der Bedingung, dass das zuletzt abgegebene Gebot mit 43 056 fl. angeboten und der Zuschlag erteilt werde. Die Versteigerung erzielte diesmal ein Höchstgebot von 45 150 fl., das H. Kluck im Auftrag des Freiherrn Langwerth von Simmern abgegeben hatte. Dieses Gebot erhielt den Zuschlag.

Es war bestimmt, dass die Zahlung in Raten erfolgen sollte. Von Sohler verlangte, dass die erste Rate nicht an die Mariots, sondern an ihn gezahlt werde und dass er davon 3000 fl. für seine Vorlagen entnehmen dürfe. Dies geschah aber nicht, vielmehr erhielt von den von Baron Langwerth am 26. November angezahlten 10000 fl. Joseph Anton von Mariot 4000 fl., Frau von Dalwigk 4000 fl. und von Sohler als Abschlag auf 4000 fl. 2000 fl.

Alsbald meldeten sich wieder mancherlei Gläubiger. Die Nonnen von Neuburg-Ingolstadt schrieben, dass sie den Victor von Mariot aus grossem Elend gezogen und in ihrem Krankenhaus verpflegt hätten. Sie bitten um Ersatz der Kosten. Trotzdem verweigerte von Sohler noch immer die Zahlung der Ingolstädter Schulden. Jetzt befiehlt ihm aber die Ritterschaft die Auszahlung unter Androhung der Exekution. Darauf schickt von Sohler endlich am 14. Februar 1754 den Betrag von 260 fl. ein. Jetzt erst konnte Victor von Mariot Ingolstadt verlassen und nach Mainz zurückkehren.

Bald darauf am 24. März erhoben die beiden jüngeren Brüder Victor und Hugo von Mariot gemeinschaftliche Klage gegen ihren Vormund von Sohler bei der Reichsritterschaft, dass sie von demselben so schlecht und unwürdig gehalten würden, dass sie sich schämen müssten und bitten um einen anderen

Vormund. von Sohler erhielt hierauf eine ernste Vermahnung unter Hinweis auf seine Pflichten und auf das am 23. Oktober 1753 gegen ihn ergangene Urteil.

Am 27. März 1754 meldete sich auch die Witwe von Mariot geb. von Diez mit Forderungen. Ihre Handschrift ist zitterig geworden. Am 5. April verlangt Victor Amadeus von Mariot Erbteilung. Die Mittelrheinische Ritterschaft ernennt Freiherrn vom Stein zu Nassau, den Vater des grossen Ministers, zu ihrem Kommissar, um die Sache zu prüfen und zu vergleichen. Dieser sendete 1755 folgenden Bericht über die Mariotischen Eisenhütten: Der Gross- und Kleinhammer des älteren Herrn von Mariot zu Weinähr seien schon über 10 Jahre zerfallen und unbrauchbar gewesen. Der Vormund von Sohler hätte seiner Zeit der Ritterschaft angezeigt: da dies ein Arnstein'sches Lehen wäre, mit der Bedingung, dass Hammer und Hütte nie still liegen dürften, weil sonst der Platz mit allem Zubehör dem Gotteshaus Arnstein wieder zufalle, so wäre 1755 Verzicht geleistet worden. Den Hüttenwald bei der Haichermühle (Haarmühle) besässen sie mit Hessen-Darmstadt gemeinschaftlich in der Weise, dass den Mariots $^2/_3$, Hessen $^1/_3$ des Holzes zukommen. Bei einer Erbteilung müssten alle Besitzteile, insbesondere die Bergwerke und Hütten von Sachverständigen taxiert und pro pretio taxato verlost werden, wenn kein höheres Gebot erfolge. Von den Hofgütern Rommelsheim und Waldlaubersheim seien die der Niederrheinischen Reichsritterschaft zustehenden Abgaben im Rückstand.

Es wurde damals vereinbart, dass der zweite Sohn Victor Amadeus von Mariot, sobald er mündig sei, die Berg- und Hüttenwerke übernehmen sollte. Dieser reichte deshalb im Frühjahr 1755 an Se. Majestät den Kaiser durch die Ritterschaftskammer ein Gesuch um Mündigkeitserklärung ein. Am 12. Juli 1755 wurde dem Gesuch willfahrt und Victor von Mariot mündig erklärt. Das Aktenstück ist unterzeichnet von Graf von Lamberg, Kammerherr des Kurfürsten von Mainz und Kaiserl. General-Feldmarschall etc.

Kaum selbständig klagt am 14. Novbr. 1755 Victor von Mariot gegen seinen älteren Bruder Joseph wegen Devastation des Langenauer Waldes. Er ruiniere das Gut zum Nachteil der Familie, ebenso wie die Berg- und Hüttenwerke. Er spricht von der ruinierten Eisenhütte zur Herrnmühle (Haarmühle). Erst hätte Grandjean diese zu Grunde gerichtet, jetzt sein Bruder der Art, dass, hätte man sie ihm nicht entzogen, jetzt kein Stumpf und Stiel mehr da wäre.

Für die Herbeiführung der Erbteilung ernennt die Ritterschaft den Ritterrat Freiherrn vom Stein zum Oberkommissar und Rat Tabor zum Kommissar. Es finden mit den Erben und deren Vertretern, wobei nur die zwei jüngeren Söhne und die Tochter genannt werden, wiederholt Verhandlungen im Wirtshaus „zum Stern" in Nassau statt. Am 27. November 1756 wurden, nachdem alles taxiert war, die einzelnen Besitzteile unter den Erben verlost. Es war dies „der hochfreiherrlich von Mariotische Erbteilungsprozess", auf den in späteren Akten oft Bezug genommen wird.

Mit den Eisenbergwerken und Hütten wurde der Anfang gemacht, da dieselben nicht getrennt werden konnten. Genannt sind die Schmelze zu Haichermühle nebst der Mahlmühle aus dem Hüttenwald, der Ahler Hammer, die

Eisensteingruben mit allem Zubehör. Dies alles zusammen war abgesch
auf 7280 Rtlr. 16 Albus und fiel Victor Amadeus von Mariot zu, der a
noch den verfallenen Hammer von Weinähr für 200 Gulden übernahm.
Hierauf kam der Holzheimer Hof zum Ausgebot, den Herr von Dalwigk
10 000 Rtlr. erhielt. Die Güter Rommelsheim und Waldlaubersheim fielen
Anschlag von 2425 Rtlr. dem jüngsten Bruder Hugo von Mariot „per commis
zu. Joseph Anton von Mariot behielt das Adelsgut, sollte aber darauf 802
13 Kzr. an seinen Bruder Victor herauszahlen. Victor von Mariot begann
Eisenhütte bei Katzenelnbogen wieder zu betreiben. Von 1754 liegt eine N
richt vor, dass auf der Mariotischen Hütte runde Öfen und Gossen gem
wurden. Er hatte aber einen schwierigen Stand neben der herrschaftlic
Hütte, die von einem kölnischen Kaufmann, Pauli, betrieben wurde, wel
in hiesigen Akten von 1757 als Erbbeständer der Herrschaftlichen Eisenh
genannt wird. Gegen Victor und Hugo von Mariot schwebten Schuldkla
meist alte Rückstände, z. B. eine Forderung der Staudinger'schen Erben
Kostgeld von 1748, des Universitäts-Rechenmeisters in Mainz 9 fl. für Un
richt an Hugo von Mariot. Die grösste Forderung von 424 fl. 39 Kzr. h
der kurmainzische Hoftanzmeister Johann Caspar Bossart für Kost und L
der beiden Brüder während ihres gemeinschaftlichen Aufenthaltes in Ma
Hugo Franz von Mariot stand 1757 als Offizier im Feld und zwar als
mainzischer Leutnant in Böhmen. Er will nur 100 fl. von Bossart entliehen hal

In der Klagebeantwortung vom 28. März 1759 beschweren sich b
Brüder, dass ihnen ihre Gefälle und Zinsen aus dem Gute Langenau von ih
älteren Bruder vorenthalten würden. Hugo verlangt 300 fl., die er zu se
Equipierung und für ein Pferd für den Feldzug nötig habe.

Von der Ausgleichungssumme aus der Erbteilung hatte Joseph von Ma
nur einen Teil bezahlt, so dass noch 6000 fl. rückständig waren. Diese kl
Victor im Jahre 1759 ein, worauf ein Vergleich zustande kam, derart,
Victor von 1760 das freiherrliche Gut Langenau, Joseph aber die Bergw
und Hütten, sowie die Güter Rommelsheim und Waldlaubersheim zum Tax
von 2425 fl. von dem jüngeren Hugo übernahm, wogegen ihm die Restsc
von 6000 fl. erlassen wurde. Die „ritterliche Verlassenschaft", d. h. das
Langenau, war dabei zu 17091 fl. 15 Kzr. veranschlagt.

Joseph von Mariot war des ewigen Prozessierens mit seinem intriga
Bruder leid geworden. Dieser hatte auch die Bestimmung des väterlic
Testaments, dass der Herr von Langenau mit einem „stiftsmässigen Fräul
verheiratet sein müsse, zu einer Klage benutzt. Joseph Anton von Mariot h
sich 1757 mit Josepha Theresa von Seiller (Seyler), Tochter des hochangesehe
kurtrierischen Leibmedikus von Seiller verheiratet, die, obgleich vorn
und gebildet, doch nicht „stiftsmässig" war, weshalb er, wie Victor in se
Klage ausführte, „der Präferential-Successor des Stammhauses Langenau
Pertinenzien verlustig und zu exkludieren, er aber als zweiter Sohn präferential
zu admittieren sei." Durch den erwähnten Vergleich wurde im Jahre 1
Victor von Mariot Herr von Langenau. Dieser stak tief in Schulden und

niemals aus den Schulden herausgekommen. Sehr bald hauste er viel ärger als sein Bruder auf dem Gute, so dass dieser ihn jetzt wegen Deterriorierung des Fideikommisses verklagte, wobei er wieder von der Reichsritterschaft die Herausgabe der Familien-Urkunden und Papiere seines Vaters verlangte.

Schon 1760 nahm Victor von Mariot von Martin von Guaita von Köln ein verzinsliches Darlehen von 3000 fl. auf, das mit Zustimmung des kurkölnischen Lehnshofes hypothekarisch auf das Gut eingetragen wurde und in 6 Jahren zurückzuzahlen war. Der Baron zahlte aber weder Zinsen, noch zahlte er die Steuern an die Reichsritterschaft, so dass diese schon 1762 zwangsweise eine Vormundschaft, die zunächst nur in einer Beaufsichtigung bestand, einsetzte und damit den Ritterrat Freiherrn vom Stein beauftragte. Dieser vortreffliche Mann hat dieses undankbare Geschäft 20 Jahre lang mit grosser Gewissenhaftigkeit und Geduld versehen.

Victor von Mariot söhnte sich mit seiner Mutter, die zum zweitenmale Witwe geworden war, aus, mit wohl deshalb, um durch sie zu Geld zu kommen. Am 11. Oktober 1763 bittet er die Ritterschaft um Konsens zur Aufnahme eines Kapitals von 2125 fl. auf den Niederstädtischen Hof für seine Mutter. Dieser wurde bewilligt. Die Witwe von Mariot zog zu ihrem Sohn nach Schloss Langenau, wo sie einst bessere Tage erlebt hatte. Victor von Mariot fuhr fort, Schulden zu machen. Freiherr vom Stein hatte seine liebe Not mit dem leichtsinnigen, verlogenen Baron. Er schrieb am 6. Dezember 1764 an die Ritterschaft, dass er nichts als leere Versprechungen von ihm erhalte. „Dieser Mensch ist im mindesten nicht vermögend, sich selbst zu führen und wenn er nur etwas Geld aus den Früchten erlöst, so lässt er es durch die Finger fallen und denkt an nichts weniger als an die Erfüllung seiner Zusagen. Ja, er spricht nicht mehr die Wahrheit, sondern sucht mit Ränken sich durchzubringen. Um nur etwas für die Gläubiger herauszubringen, muss man das Gut verpachten und das vorhandene Vieh verkaufen. Es ist nur gut, wenn dem Mariot in dem Pächter zugleich ein Wächter gesetzt wird."

Auf dem Langenauer Gute wurde auch Weinbau getrieben, doch lohnte er selten die Kosten. 1765 wurden $11^1/_2$ Ohm Wein erzielt. Daneben trieb der Freiherr auch Bergbau, obgleich die Mariotischen Eisenwerke nicht mehr in seinem Besitz waren.

Schon im Jahre 1759 hatten die Mariotischen Erben die Bergwerke und Hütten zum Verkauf ausgeboten. Damals klagten sie dem Landgrafen von Hessen, dass sie den Zehntstein nicht los werden könnten. Der Pächter der herrschaftlichen Hütte brauchte ihn nicht, weil er eigne Eisensteingruben betrieb. Nach Ablauf des Pachtvertrags mit den Grandjean hatte ein Hofrat Schmidt zu Weyer „die Haarmühler Eisenhütte" eine Zeit lang betrieben. Ein Bericht des hessischen Bergbeamten Hendorff vom 31. Oktober 1760 an den Landgrafen meldet, dass das Fuchsenhöhler Bergwerk mit 7, das auf dem Mühlenfeld mit 4 Mann belegt sei. „Die Haarmühler Eisenschmelz betreffend hat solche nur $27\ ^1/_2$ Wochen geblasen, hätte aber wegen des starken Vorraths an Kohlen, der sich auf 400 Klafter beläuft, wohl bis Pfingsten fortgetrieben werden können. Da man aber wegen der vielen Fourage-, Mehl- und anderen Kriegs-

fahrten keinen Eisenstein beifahren konnte, hat man solche vor der Zeit
geblasen."

Durch den bereits erwähnten Vergleich vom 15. November 1759
Joseph Anton von Mariot, der inzwischen als Regierungsrat in kurpfälzi
Dienste getreten war, Besitzer der Mariotischen Eisenwerke geworden.
scheint im pfälzischen Dienst gerade dem Bergwesen vorgestanden zu hat
denn er wurde später Bergrat. Diese Stellung gab ihm wohl auch die Gelegenh
einen Liebhaber für die väterlichen Eisenwerke zu finden. Am 1. August 1
verkief er dieselben an den Bankier und Hofrat Gottfried von der Nüll zu K
angeblich nur deshalb, weil ihm seine Beamtenstellung in kurpfälzisc
Dienst die eigne Administration unmöglich machte. Der Kaufpreis be
15000 fl., ausserdem 500 fl. „als ein Trankgeld für die gnädige Frau
Marioth und 80 fl. für beide Fräulein Töchter." Die landgräfliche Regier
war mit dem Verkauf einverstanden und übertrug die Erbleihe auf von
Nüll zunächst auf 25 Jahre. Doch erfolgte die Ausfertigung erst am 4. Noven
1762, weil die Einwilligung des Victor Amadeus von Mariot erst beigebr
werden musste.

Pauli, der Hüttenadministrator der Herrschaftlichen Eisenhütte zu Kat
elnbogen hatte sich inzwischen viele Übergriffe gegen die Mariotischen B
werke erlaubt, weshalb der neue Besitzer sofort im Jahre 1761 mit ihm
Streit geriet und seitdem zahlreiche Beschwerden und Klagen bei der Da
städtischen Regierung anbrachte. Die Beschuldigungen betrafen vornehm
den rechtswidrigen Verkauf von Katzenelnbogener Eisenstein ins Ausland
Nachteil des von der Nüll und der Herrschaft. Bei diesem Handel wurde
alte Pauli, der, wie es scheint, gleichzeitig Hüttenadministrator der Nassauisc
Eisenhütte zu Michelbach war, von seinem Sohn Peter Reinhard Pauli, B
und Hüttendirektor der Nassau-Saarbrückischen Hofkammer zu Wiesba
unterstützt. Sowohl nach Michelbach als an die Nieverner Hütte hatte P
Eisenstein, angeblich Zehntstein, verkauft. Er behauptete, hierzu berech
zu sein, weil er statt des Erzzehnten jährlich 150 fl. bezahlt habe. Bei
Mariotischen Bergwerken werde der Eisensteinzehnte in natura geliefert, er
könne, da er eine Abfindung dafür bezahle, frei über das Erz verfügen,
habe er dafür keinen Zoll zu entrichten, weil nach dem Bergrecht Hütteneffel
zollfrei seien. Hiergegen bemerkt die hessische Regierung, „in dem Pauli'sc
Erbleihbrief sei zwar der Punkt vom Zoll als gewöhnlich omittirt, abe
dem Vergleich mit der Nassau-Usingischen Rentkammer wohl exponirt wor
weshalb Pauli den Zoll schuldig sei." Pauli erklärte sich hierauf bereit,
die verkauften Eisensteine den Zehnten zu bezahlen, aber nicht den Zoll.
Bergwerke in Katzenelnbogen seien der Fürstlich Nassau-Usingischen Herrsc
verhypothizirt. Er ersucht nachträglich um die Ausfuhrerlaubnis von 500 Fu
Eisenerz gegen Erlegung des Zehnten nach. — Hiergegen erhob von der
Einsprache, woraus ein langwieriger Rechtsstreit entstand. Durch seinen Hütt
schreiber Bach liess von der Nüll in einer Verhandlung am 18. Juni 1
ausführen, dass er nach dem Mariotischen Leihbrief gegen Erlegung des Zeh
das Verkaufsrecht für allen im Katzenelnbogenschen geförderten Eisenstein ha

Hiergegen hätte sich Pauli vergangen, indem er 400 Fuder Eisenstein an den Hüttenherrn de Barme zu Nievern verkauft habe. Joseph Anton von Mariot, kurpfälzischer Regierungsrat, damals zu Bacharach, unterstützt von der Nüll, indem er in derselben Sache bei dem Landgrafen Klage erhebt „um Aufhebung der von dem Erbbeständer Pauli erschlichenen Signatur und herrschaftlichen Verordnung, dass ihm der Verkauf der überflüssigen Eisenerze gegen Entrichtung des Zehnten zustehe." Die Klage ist unterschrieben: „Unterthänigster Vasall von Marioth zu Langenau und dessen Beständer Gottfried von der Nüll zu Coblenz".

Die hessische Kammer erwiderte, dass die Eisenstein-Ausfuhr im allgemeinen nicht erwünscht sei und dass es freundschaftlicher wäre, wenn Pauli seinen Überfluss an Eisenstein dem von Mariot, beziehungsweise von der Nüll ablasse. Ein Recht darauf habe aber letzterer nicht. Jedenfalls solle in Zukunft kein Erz ohne Zustimmung der Herrschaft ausser Landes verkauft werden. Nach empfangener Mitteilung seien die Erze von der Michelbacher Hütte gekauft und von dieser nur deshalb an die Nieverner Hütte abgegeben worden, um sie dort ausschmelzen zu lassen. Das Roheisen sollte nach Michelbach zurückgehen, um es hier weiter zu verarbeiten und zu probieren, ob es sich für Draht eigne.

Damit war der Streit aber keineswegs beendet. Pauli beantragte 1764, dass dem von der Nüll die Erbleihe genommen werde, was abgelehnt wurde. Am 30. April 1764 bittet von der Nüll den Landgrafen, am Bernbacher Bach eine Eisensteinwäsche anlegen zu dürfen. 1766 versprach Pauli dem von der Nüll 400 Fuder Erz wohl als Äquivalent für das ausgeführte Quantum, lieferte sie aber nicht, weshalb von der Nüll sich von neuem beschwerte. Nachdem Landgraf Ludwig VIII. 1769 gestorben war, beantragte von der Nüll die Erneuerung der Erbleihe. Diese erfolgte am 30. September 1771.

Aus dem Anfang der 1780er Jahre findet sich ein interessanter Bericht über die Katzenelnbogenschen Eisenhütten in P. E. Klipstein's Mineralogischem Briefwechsel von 1784 (Bd. II, S. 324 etc.). Er lautet: Heute besah ich die hiesige Eisenschmelzhütte. Sie ist ein herrschaftlicher Erbbestand. Der hohe Ofen ist vom Herdstein bis zur Mündung 19 Schuh hoch, bis zur Rast 5 Schuh, bis zur Düse $3^1/_2$ Schuh. Die Form ist 14 bis 16 Zoll vom Herd; dieser ist 1 Schuh 4 Zoll weit. Die ganze Weitung des Ofens mit der Stellung beträgt 8 Schuh, von da zum Rückstein sind 5 Schuh. — Die Eisensteine werden vorerst so klein wie möglich zerschlagen, weil dieselben, besonders die Rotenberger, sehr hartschmelzig sind. Zum Waschen der Steine ist ein viereckiger steinerner Behälter, worüber in der Mitte ein Brett liegt, bestimmt. Das Wasser fällt durch einen Kanal hinein und läuft dem gegenüber wieder heraus. Der Wäscher stürzt die Steine vor das einfallende Wasser, rührt sie mit der Schippe um und bringt sie etlichemal unter den Wasserfall; den nun reinen Stein schöpft er heraus; das, was hinter den Wäscher auf die andere Seite des über den Behälter gelegten Brettes geschwemmt wird, ist Abgang, eine schwarzbraune Erde, etwa der dritte Teil. Geröstet werden die Eisensteine nicht, sondern statt dessen nur 2 Schuh über der Gicht aufgegeben. Die drei Sorten

werden wohl vergattiert oder gemöllert, $^4/_7$ Fuchsenhöhler, $^2/_7$ Rothenberger und $^1/_7$ Golbenberger Stein wird für den besten gehalten. Die zwei letzten Sorten dürfen aus der Ursach nur zu $^2/_7$ und $^1/_7$ genommen werden, weil sie wegen ihrer erdigen Beschaffenheit Neigung zum Kaltbruch haben; auch werden noch 4, 5 bis 6 Schippen Kalkstein auf die Gicht getan. Die glänzende, glimmernde Schlacke auf der Gose, ein Anzeigen, dass der Ofen nicht mit Steinen übersetzt war, nennen hier die Hüttenleute „Kies“.[20]) Die Hüttenreise währt 24, 30, auch 35 Wochen. Die Verschiedenheit dieser Dauer beruht auf den Kohlen, welche selten vor Pfingsten zu erlangen sind; und auf dem frühen und spaten Frost, deswegen man selten auf 40 Wochen kommt. Bei einer 30 wöchentlichen Kampagne werden erfordert

vom roten Berg	90
vom gelben Berg	45
von der Fuchsenhöhle . .	180
zusammen . .	315 Fuder.

Das Mariotisch Fuder zu 20 Maass kommt bei dem gelben auf $2^1/_2$ fl., bei dem Fuchsenhöhler auf $4^1/_2$ fl., bei dem Rothenberger auf 4 auch 5 fl. Das Maass vergattierter Eisensteine wird 3 Zentner, folglich das Fuder 60 Zentner wiegen. In 24 Stunden gehen durch 2 Fuder Kohlen und $1^1/_2$ Fuder gattierter Stein, woraus zwei Massel à 15, 16, 17 auch 1800 Pfund fallen. — Ein Fuder Kohlen kommt auf 16 fl. auch höher, besteht aus 18 Mariotischen Maassen. Sie werden im Rheinfelsischen auch in etwas aus den landesherrlichen Waldungen erhalten. Der Stellmeister erhält wöchentlich 5 fl., der Kleinschmelzer 2 fl. 20 Albus und die zwei Aufsetzer jeder 1 fl. 7 albus 4 Kzr. Das Eisen wird an verschiedene Orte verführt und dafür $3^1/_4$ fl. der Stab bezahlt. Die Nähe der Eisensteine an der Hütte und die Leichtigkeit die Materialien und Produkte zu Wasser bei- und abzuführen, nebst dem gestiegenen Eisenpreis mindern einigermaassen die Verwunderung, wie die dortigen Werke bei jenem hohen Kohlenpreis bestehen können. Während zu der Zeit, als Johann Mariot 1660 die Belehnung in der Niedergrafschaft erhielt, das Holz nur einige Albus das Klafter kostete, werden jetzt bis 20, ja bis 24 fl. für das Fuder Kohlen bezahlt. —

1785 starb Hofrat von der Null, infolge dessen musste die Erbleihe für die erbberechtigten Hinterbliebenen erneuert werden. Diese waren die Witwe Johanna Catharina von der Null geborene Gogel, ihre zwei Söhne Johann und Jacob Friedrich und 4 Töchter. Die Erneuerung des Erbleihbriefes erfolgte am 10. März 1786. Eine der Töchter heiratete einen, wie es scheint, in Berg- und Hüttensachen erfahrenen Mann namens Jacob Kraus. An diesen und seine Frau trat die Witwe von der Null alle ihre Rechte auf die Eisenwerke in Katzenelnbogen ab. Einige Jahre darauf starb sie. 1794 supplizierten die von der Null'schen Kinder um Erneuerung der Erbleihe. Im Juli 1801 bittet Jacob Kraus um sich und als Vormund seiner erbberechtigten Kinder um Erneuerung des Lehnbriefes, dieser wird am 11. November 1802 ausgefertigt. Hiermit

schliessen die Nachrichten über die Mariotischen Eisenwerke in der Grafschaft Katzenelnbogen im hiesigen Archiv.

Kehren wir zu den Schicksalen der freiherrlichen Brüder von Mariot zu Langenau zurück. Der älteste, Franz Joseph, war kurpfälzischer Beamter geworden und wohnte seit 1769 als Regierungs- und Bergrat in Mannheim. Der zweite residierte oder hauste zu Schloss Langenau unter reichsritterschaftlicher Vormundschaft. Trotzdem machte er immer noch neue Schulden. Der Vormund Freiherr vom Stein bestand deshalb darauf, dass das Gut verpachtet und Mariot auf ein Fixum gesetzt wurde. Dies geschah; seit 1766 war das Herrschaftsgut Langenau für jährlich 300 fl. an Christian Kneuper verpachtet. Der Baron behielt freie Wohnung im Schloss, ein Stück Garten für seinen Bedarf, der Pächter musste ihm eine Kuh und 2 Schweine füttern, ausserdem erhielt er 50 fl. von der Pacht baar und 4 Malter Korn. Dem jüngeren Bruder wurden 100 fl. aus dem Jahrespacht angewiesen und damit auch dessen Forderungen, die er noch im Jahr zuvor, 1765, in heftigem Ton vor die Ritterschaft gebracht hatte, beglichen. In diesem Schriftstück beschuldigte er seinen Bruder, dass dieser ihn um eine gute Heirat gebracht habe, ihm aber in keinerlei Weise helfe. Er spricht von seines Bruders „trunkenen Augen“ und verlangt ungestüm das ihm gebührende Anteil aus den Holzfällungen.

1766 forderten Guaita's Erben, die in den 6 Jahren keinen Pfennig Zinsen erhalten hatten, ihr Kapital zurück, wenn dies nicht geschehe, verlangten sie Immission in den Besitz des Gutes. Gegen letzteres erhob Hugo von Mariot Protest, sein Anteil müsse verschont bleiben. — Die vielen gegen Victor von Mariot schwebenden Schuldforderungen suchte der Kurator Freiherr vom Stein aus Holzfällungen zu befriedigen, doch tauchten immer wieder neue auf und wiederholt wurden der Pacht des Gutes und der Erlös des Waldes gepfändet. Die Ritterschaft, die ja auch ihre Abgaben nicht bekam, war geneigt, das Gut zu verkaufen, um es vom Ruin zu retten und nicht alles verfallen zu lassen.

Ausser von Schulden verlautet von Victor von Mariot nichts, als dass er als Gutsherr 1768 gegen die Anlage einer Poststrasse durch sein Gebiet protestiert. Der Vormund vom Stein gab sich die grösste Mühe, durch Sparsamkeit Überschüsse zu erzielen, doch konnten diese bei den geringen Erträgnissen nur klein sein.

Hugo von Mariot beantragte am 17. Juli 1773 den Verkauf von Langenau, da er kein anderes Mittel wisse, seine Gläubiger zu befriedigen. vom Stein berichtet, er habe bis jetzt noch keinen Käufer gefunden. Seine Abrechnung von 1776 weist 290 fl. 35½ Kzr. Einkünfte und 106 fl. 39 Kzr. Ausgaben, also eine Erträgnis von 183 fl. 56½ Kzr. nach. Was war dies aber gegenüber der Menge der Schuldforderungen? Die wichtigsten 1774 aufgeführten Gläubiger waren: 1. Le Francq, 2. Jud Liebmann Oppenheim, 3. Schneider Pestel, 4. die Grosshansin, 5. Bennoit, 6. Lanio, 7. Riex. Die Ritterschaft beauftragte vom Stein, die Schulden aus den Erträgnissen der Herrschaft Langenau zu bezahlen. Die in jeder Art schwerwiegendste war aber die der Witwe Guaita in Köln.

Diese hatte am 6. Oktober 1774 bei dem kurfürstlich kölnischen Lehnsh ein Urteil auf Immission beziehungsweise auf Verkauf des Gutes erwirk welches der Mittelrheinischen Reichsritterschaft insinuiert wurde. Infolge dess beauftragte diese den vom Stein, das Gut taxieren zu lassen und den Verka vorzubereiten. Hiergegen erhob Hugo von Mariot am 29. Mai 1775 Int ventionsklage. Die durch vom Stein im Mai 1775 angeordnete Taxation erg einen Wert von 39 282 fl. 29 Kzr. Am 11. Mai forderte die Witwe Guai ihr Gerechtigkeit widerfahren zu lassen. Auch die Ritterschaft war der A sicht, dass der Verkauf der Herrschaft das einzige Rettungsmittel der Mariotisch Familie wäre, doch sei es ihrem Bevollmächtigten, Frhrn. vom Stein, bis je nicht gelungen, einen Käufer zu finden.

Am 4. Januar 1778 verstarb zu Langenau die Witwe Antons von Mar geborene Freiin von Dietz. Dadurch wurde das zur Sicherstellung ihres Un halts hinterlegte Kapital von 2100 fl. frei und fiel den 4 Erben zu gleic Teilen von je 525 fl. zu. Am 30. Juni schrieb deshalb die Witwe des Jos Anton von Mariot, geb. von Seyler aus Mannheim, dass ihr Eheherr, gewes kurpfälzischer Regierungsrat und Bergwerksdirektor gestorben sei und sie 2 Söhnen und 3 Töchtern zurückgelassen habe. Sie bäte um Auszahlung il Anteiles an der Hinterlassenschaft ihrer Schwiegermutter. Ferner befindet bei den Akten eine Verfügung vom 6. Juli 1779, dass die eingeklagte Fo rung des Bossart in Mainz gegen den Oberleutnant Hugo von Mariot aus mütterlichen Erbteil bezahlt werden solle.

1778 sollte die Herrschaft Langenau zum öffentlichen Verkauf geschrieben werden, was aber Baron Victor dadurch hintertrieb, dass er Reichsritterschaft zu Friedberg anzeigte, „durch eine vorhabende Verheiratu werde sich seine Vermögenslage so bessern, dass der Verkauf nicht nötig werde. Hiervon wurde der kölnische Lehnshof am 8. 2. 1781 (!) benachricht

Eine inzwischen im Jahre 1781 angestellte private Taxation des Langen Gutes hatte nur einen Wert von 14222 fl. ergeben, eine Berechnung nach Erträgnis, zu 3% gerechnet, ergab sogar nur 7200 fl.

Da die Gläubiger immer dringender wurden, ein Verkauf aber vorlä aussichtslos war, so wurde die Herrschaft Langenau von der Reichsritters selbst in Administration genommen unter der Oberaufsicht des Reichsritter vom Stein. Dies war auch deshalb nötig geworden, weil der verkommene B anfing, seine ehrlichen Beamten zu verleumden. Er beschuldigte sowohl se Pächter als auch seinen Förster, den er sich selbst ausgesucht hatte, des D stahls und der Unterschlagung zu seinem Nachteil, was nach vom Steins Ü zeugung gänzlich unwahr und nur von ihm erfunden war. Sodann bekl er sich bei der Ritterschaft über schlechte Behandlung. So schrieb er 19. April 1780, wenn man ein Pferd im Stalle habe, das so behandelt wi wie er, so würde jeder sagen: „das arme Thier". vom Stein gibt zu, Mariots Kompetenz sehr gering und er jetzt übler daran sei wie früher, seine Mutter noch lebte, die eine Rente bezog. Besonders drückend seien Begräbniskosten für ihn gewesen.

Am 28. September 1781 beantragte Victor von Mariot den Verkauf des Gutes Langenau, Aufhebung der Administration und Aushändigung der Familienpapiere. Letzteres deshalb, weil er sich einbildete, noch grosse Forderungen an das hessische Fürstenhaus von seinem Grossvater her an den Landgraf von Hessen-Rheinfels zu haben. Freiherr vom Stein ersucht die Ritterschaft, ihn mit Schluss des Jahres von der Vormundschaft zu entbinden: Victor von Mariot sei ein Quärulant, der selbst in der Jugend nie einen Dienst habe annehmen wollen; er wiege sich in Träume und suche den Stein der Weisen in den Ruinen eines zertrümmerten Vermögens.

v. Stein sollte durch die Einsetzung der obenerwähnten Administration entlastet werden. Der ersternannte Administrator Koch legte aber schon nach kurzer Zeit sein Amt nieder, weil er eine Anstellung als fürstlich Nassauischer Landschreiber in Lahr erhalten hatte. Die erste Jahresabrechnung der Administration vom 9. Dezember 1782 weist 365 fl. 34 Kzr. in Einnahme, 284 fl. 36 Kzr. in Ausgabe, also 80 fl. 58 Kzr. Überschuss nach.

Infolge Ablebens des Kurfürsten von Köln und Neubesetzung des erzbischöflichen Stuhles wurde der Lehnbrief der Herrschaft Langenau am 7. Juli 1784 erneuert. Am 11. Oktober bittet Victor von Mariot die Mittelrheinische Reichsritterschaft wegen andauernder Krankheit und daraus erwachsene Kosten um einen Zuschuss, weil er mit seinem „appointement“ von 50 fl. nicht herumkommen könne. In der Tat war er damals so elend, dass vom Stein die Witwe des Joseph von Mariot hiervon, sowie von dem am 16. Oktober 1784 erfolgten Tode des jüngeren Bruders, des Hauptmanns Hugo von Mariot benachrichtigte wegen eventueller Wahrung der Erbrechte ihres Sohnes.

Victor von Mariot erholte sich aber wieder. Auch verbesserten sich seine Verhältnisse dadurch etwas, dass ihm durch den Tod seines Bruders dessen Kompetenz von 100 fl. jährlich zufiel. Lange genoss er diese aber nicht. Am 16. Juni 1786 quittiert J. C. Forst den Pacht von 155 fl. 40 Kzr. für Victor von Mariot, weil dieser krank darniederliege. Am 17. Juni 1786 verstarb der Freiherr zu Schloss Langenau nach langer Krankheit und mit Hinterlassung zahlloser Schulden, darunter auch nichtbezahlte Löhne von Bergleuten. Die vielen Gläubiger hatten sich immer noch hinhalten lassen durch den in Aussicht stehenden Verkauf des Gutes, jetzt verlangten sie Zahlung ihrer Forderungen. Die Ritterschaft versucht sie weiter zu vertrösten, so z. B. den Bürger und Bäckermeister Martin Schmitz in Bonn, der einen am 17. Juni 1760 von Mariot ausgestellten Sola-Wechsel im Betrag von 342 fl. in Händen hatte, damit, dass der Kölnische Lehnshof den consensus ad alineandum noch nicht erteilt und vom Stein noch keinen Käufer gefunden habe.

Die Herrschaft Langenau wurde für den Erben, den noch minderjährigen Sohn des älteren Bruders Joseph Anton von Mariot weiter administriert. Der Administrator G. F. Weiler stand unter der Oberaufsicht des Frhrn. vom Stein und stellte mit diesem 1787 ein Verzeichnis der Schulden auf. Ausser der Guaita'schen Forderung hatten 44 Kreditoren 7076 fl. 18 Kzr. zu bekommen. Das Gut war an einen Labonte verpachtet; ein Versuch des Kaiserl. Kammerrats

von Albiri, es für seinen Schwager Peter de Requilé käuflich zu erwerben, misslang, wie später näher ausgeführt werden wird.

Von den fünf Kindern des Joseph Anton von Mariot lebten 1787 nur noch drei: ein Sohn Franz Joseph Ferdinand und 2 Töchter Sophie und Therese, sämtlich noch minderjährig. Die Administration ging ruhig fort bis 1794. In diesem Jahre lief der Pacht des Labonte ab. Die Witwe von Mariot geborene von Seiller, eine energische Frau und begierig, die Herrschaft von Langenau anzutreten, benutzte diese Gelegenheit und zog mit ihren Kindern, obgleich der älteste Sohn noch nicht mündig war, in Schloss Langenau ein, setzte sich in Besitz und nahm die Bewirtschaftung des Gutes selbst in die Hand. Das verdross natürlich den Administrator Weiler, doch konnte er es um so weniger verhindern, weil Frau von Mariot sich wegen der auf dem Gut lastenden Forderung der Guaita'schen Erben, die auf 6600 fl. angewachsen war, mit diesen verständigt hatte. Auch wurde ihr Sohn Franz Joseph Ferdinand bereits im Januar 1795 mündig erklärt und konnte jetzt als rechtmässiger Erbe das Herrschaftsgut übernehmen. Frau von Mariot beantragte bei der Reichsritterschaft die Aufhebung der Administration und da sie ein Abkommen mit Guaitas Erben auf Ratenzahlungen vorlegte, erteilte diese die Zustimmung. Hierüber beschwerte sich zwar der seitherige Administrator Weiler, der unter vom Steins Aufsicht seit 1788 die Administration gewissenhaft geführt hatte, wobei er auf die übertriebenen Holzfällungen der Frau von Mariot hinwies, aber ohne Erfolg, es blieb bei dem Beschluss. Weiler und Freiherr vom Stein sandten die Schlussabrechnung ein und damit endete die Administration der Herrschaft Langenau. Ferdinand von Mariot war jetzt der Herr von Langenau und bewirtschaftete das Gut mit seiner Mutter, die aber bald starb. 1803 hatte es durch die politischen Umwälzungen mit der freien deutschen Reichsritterschaft ein Ende. Durch den Reichsdeputationshauptschluss und dann durch die Rheinbundakte 1806 kam die Herrschaft Langenau an das Herzogtum Nassau. Nassau war Landesherr, zugleich aber auch anstelle von Kurköln Lehnsherr geworden. Deshalb reklamierte Franz Joseph Ferdinand von Mariot zu Langenau im Jahre 1806 bei der Herzoglich Nassauischen Landesadministration zu Wiesbaden:

1. wegen Herausgabe von Rechnungen seiner Vorfahren für die Proviantierung der Feste Rheinfels für den Landgrafen von Hessen;
2. wegen Akten über Schuldforderungen der von Mariot an die Familie Brenner zu Gerolstein, Erbamtmann zu Reichenberg.

Die Nassauische Administration erklärte sich für letztere Forderung nicht zuständig, erstere wurden nach längerem Recherchieren bei den letzten Beamten der Reichsritterschaft beigebracht.

Zum Schluss ist noch über einen aktenmässig festgelegten abenteuerlichen Vorgang von Schloss Langenau zu berichten. Im Mai des Jahres 1813 wurdn Freiherr von Mariot auf seinem Schloss überfallen und ausgeraubt. Ein im hiesigen Archiv befindlicher Aktenfaszikel enthält die auf den räuberischen Überfall in der Nacht vom 23. auf den 24. Mai stattgehabten gewaltsamee Einbruch bei Herrn von Mariot auf seinem Gute Langenau im Amt Nassau bezüglichen Nachrichten.

In einem am 31. Mai an die Regierung in Wiesbaden eingereichten Bericht beschreibt Freiherr von Mariot den Vorgang. In der oben angegebenen Nacht erbrach eine Schar von Räubern mit Gewalt alle Zugänge zu der Burgwohnung, sprengten die Türen, stürmten durch alle Zimmer, raubten und zerstörten alles und legten zuletzt Feuer an. Mit Mühe und Not rettete sich der aus dem Schlaf aufgescheuchte Baron vom Dach aus auf eine alte Mauer, wo er angstvolle Stunden verlebte, weil die morschen Steine unter seinen Füssen abbröckelten und er fürchten musste, entweder herabzustürzen oder von den Räubern entdeckt zu werden. In solcher Lage musste er einen grossen Teil der Nacht verbringen. — Hierauf schildert er die grosse Unsicherheit des Platzes überhaupt. Sein Urgrossvater, der Besitzer von 14 Hüttenwerken gewesen sei, habe schon einmal einer Räuberbande, die sein Gut überfallen habe, 8000 fl. Lösegeld bezahlen müssen. Seine Fischerei und seine Äcker würden immer bestohlen. Das Hofgut Langenau sei nur klein und es wohnten keine sesshaften Bauern in der Nähe, es läge ganz isoliert, wodurch es jedem Überfall ausgesetzt sei. Das Gut könne ihn nicht ernähren; nur ein Bauer, der selbst sein Feld baue und bearbeite, könne darauf bestehen. Deshalb sei ihm jetzt durch den räuberischen Überfall und die ausgestandene Angst das Gut und jede Arbeit darauf derart verleidet, dass er bitte, es lieber einzuziehen und ihm dafür irgend eine Anstellung zu geben, da er für eine solche befähigt sei. Seine Vorbildung habe er in einem ehemals kurtrierischen Stift erhalten, habe dann Kameral- und Rechtsstudien getrieben, hierauf bei einem Anwalt der Regierung in Mannheim und bei einem Reichsvikariats-Assessor in München gearbeitet. Früh verwaist habe er dann das Gut Langenau übernehmen müssen. Hier habe er einen grossen Teil der darauf lastenden hohen Schuld abgetragen, die grosse Unordnung abgestellt und viele verwickelte Rechtshändel erfolgreich betrieben. Bei dem Rückzug der Franzosen unter Jourdan sei er überfallen und ausgeraubt worden. Er habe viele Gefahren und Unannehmlichkeiten ausgestanden, weil er auf dem Gute ausgeharrt habe und immer bestrebt gewesen sei, es zu heben. Und nun sei er von Räubern überfallen und ausgeraubt und müsse zum zweitenmal in einem leeren Hause zu wirtschaften anfangen. Seine Eltern seien durch beträchtliche Forderungen an Grosse und durch eine mangelhafte Vormundschaft sehr zurückgesetzt worden. Er fühle sich der Aufgabe, wieder von vorn anfangen zu müssen, nicht mehr gewachsen; darum bitte er um ein Plätzchen, wo es auf Ordnung und Vertrauen ankäme. —

Die nassauische Regierung liess eine Untersuchung über den Vorfall anstellen, um so mehr, als im Amte Nassau in letzterer Zeit mehrere räuberische Überfälle vorgekommen waren, so bei dem Geheimen Hofkammerrat von Speicher zu Kloster Arnstein und bei dem Hofrentmeister Schellenberg zu Scheuern. Der Ort Singhofen war besonders verdächtig, eine Herberge der Räuber zu sein. Die Untersuchungskommission erreichte aber nichts. Sie brachte in ihrem Bericht allerlei Vorwürfe gegen den Amtmann Justizrat Rath zu Nassau, der ein autokratisches Original war, vor; die Regierung fand aber keinen Grund, gegen ihn vorzugehen. Aus einer Anstellung des Mariot wurde ebenfalls nichts. Er lebte weiter in der alten Burg als verarmter Edelmann und Sonderling. Er

war bekannt in der Umgegend unter dem Spitznamen „der Kurat“, vielleicht stand er wie sein Onkel unter Kuratel. Mit ihm starb 1847 die einst glänzende Familie von Mariot zu Langenau aus. Die Erinnerung an diesen letzten seines Geschlechtes ist bei den älteren Bewohnern von Obernhof, Weinähr und Nassau noch lebendig.

Die Herrschaft Langenau wurde verkauft und kam in den Besitz der Gräfin von Giech, einer Tochter des berühmten Ministers vom Stein. Diese gründete in dem alten Schloss eine Wohltätigkeitsanstalt für Idioten, die später nach Scheuern verlegt wurde, wo sie noch segensreich wirkt. Nach dem Tode der Gräfin von Giech fiel Langenau an ihre Schwester, Gräfin von Kilmannsegge, deren älteste Tochter Gräfin von der Gröben es erbte und noch besitzt.

Joseph Anton von Mariot senior.

Im Vorhergehenden haben wir die Hauptlinie der Mariot geschildert. Der reiche Berg- und Hüttenherr Johann Franz von Mariot zu Langenau hatte bei seinem Tode 1726 noch einen zweiten Sohn mit Namen Joseph Anton hinterlassen. Diesem fiel — vermutlich durch Testament — das schöne Herrschaftsgut zu Geisenheim und die Oberamtmannschaft von Mosbach im Odenwald zu. Er vermählte sich mit Maria Anna, Tochter des kurpfälzischen Generals Freiherrn von Freudenberg. Am 16. April 1727 fand die Trauung in der Schlosskapelle des Freudenbergischen Herrschaftsgutes Agnesental statt. Nach einem Abkommen vom 23. Februar 1727 hatte er schon ein Jahr vor der Hochzeit 10000 fl. als Mitgift seiner Frau ausbezahlt bekommen, die für den Fall, dass seine Frau kinderlos verstürbe, an die Freudenbergische Familie zurückfallen sollte. Ausserdem war ihm, nach seiner Angabe, die Oberamtmannschaft Dilsberg versprochen worden.

Joseph Anton von Mariot führte ein so leichtsinniges, verschwenderisches Leben, dass er sein Vermögen durchbrachte und mit seiner Frau und seiner Schwiegermutter, deren Mann inzwischen gestorben war, in grossen Unfrieden kam.

Am 15. April 1749 schickte die verwitwete Frau Generalin Freifrau von Freudenberg, geborene von Hundheim, zugleich im Namen ihrer Tochter die erste „Imploration“ an die Mittelrheinische Reichsritterschaft zu Burg Friedberg, worin sie diese gegen den J. A. von Mariot um Hilfe anrief. Sie könnten, so schrieb sie, „die schliepfferige und den völligen umbsturz nach sich ziehende Lebensarth und aufführung ihres Ehe- resp. Tochtermannes nicht länger bergen, da sie durch dieselbe um ihre Mitgift, die Kinder um ihr Erbtheil kämen. Er habe schon alles durchgebracht, sogar auf seine Güter schon Geld aufgenommen. Die Mitgift mit den für ein Jahr bedungenen Zinsen betrüge 10500 fl. Da trotz aller Vorstellung an den Eheherrn und Tochtermann nach langgehabtem Nachsehen nicht die geringste Besserung zu hoffen, sondern je länger je ärger zu werden das ohnbetriegliche Ansehen habe, gestalt derselbe sich bis anhero nicht als ein Eheherr viel weniger als ein Vatter gegen seine Kinder gezeigt und sicher das übrige gänzlich verschwenden werde, so bitten sie um nöthige Vorsorge und Sicherheit auf das Gut für die Ehefrau und Kinder.“

Joseph von Mariot, zu einer Erklärung aufgefordert, lehnt in leidenschaftlichem Ton jede Schuld von sich ab. Zwar gibt er den Empfang der 10 000 fl. Mitgift unter den angeführten Bedingungen zu, bestreitet aber jede Verpflichtung hieraus und das um so mehr, als ihm die Schwiegereltern die versprochene Oberamtmannschaft Dilsberg nicht verschafft hätten. Damals sei gesagt worden: „wer die Tochter heirathe, dem solle das Amt Dilsberg pro gratiale principis gegeben werden." Nach seiner Verheiratung hätten aber die Schwiegereltern dieses Amt für 12 000 fl. anderweit verkauft. Er habe also eine Gegenforderung von 12 000 fl. „Dann habe aber seine Gemahlin einen solchen wiederwilligen humeur, dass sie genau acht gäbe, mit welchen cavaliers, officiers u. s. w. er verkehre, sich einmenge und ihn mit seinen Freunden verfeinde. Sie habe sogar bei der kurfürstlich Mainzer geistlichen und weltlichen Regierung Unanständigkeiten vorzutragen keinen Abscheu gehabt, alles von einem spiritu contradictionis herrührend." Er fährt fort, in heftigen Ausdrücken seine Frau zu beschuldigen und ihre Behauptungen als Lügen hinzustellen. „Jedoch wäre es schier kein Wunder, wenn eine schlüpfrige Lebensarth bey solch umbständt folgen sollte, weilen die melangolie einen cörper hierbei aufreiben muss." In ganz toller Weise fährt er dann fort, seine Frau und Schwiegermutter als seine rachsüchtigen Feinde zu schildern und sich selbst zu loben. Er habe das Gut in Agnesental vortrefflich eingerichtet, aber der schlechte Verwalter sei sein Feind gewesen. Anstatt diesen fortzujagen, hätten die Frauen ihm beigestanden. Dieser Mensch sei an allem Schuld. 22 Jahre habe er (Mariot) alle Kosten der Haushaltung getragen, seine Kinder erzogen, den Sohn im Militär untergebracht und bei den Kaiserlichen als Kornet equipiert; die Mademoiselles habe er in das französische Kloster getan. Seit dem Abzug der Frauen habe er diesen jährlich ein Stück Wein für ihren Unterhalt geschickt, während doch Frau und Kind für ein bagatelle bei ihm leben könnten. Er wäre zu allem bereit, wenn sie nur den schlechten Menschen, den Verwalter fortjagten."

Hiergegen führt Freifrau von Freudenberg aus:

„Anno 1747 den 28. Mai hat er — von Mariot zu Geisenheim — seine Frau und beiden Töchter mit einer Person selbige zu bedienen mit auf den Hals geschickt. Sie habe sich darauf mit ihm auf ein Kostgeld von 400 fl. für diese geeinigt. Dieses habe er zwei Jahre bezahlt, seit 1749 aber keinen Kreuzer mehr."

Da gütliche Vorstellungen der Reichsritterschaftskammer nichts halfen, verurteilte sie am 16. Dezember 1751 den Baron von Mariot zur Zahlung der vereinbarten Alimente. Er zahlte aber nicht und wendete ein, sein Geisenheimer Gut werfe kaum 300 fl. ab, „man möge ihn doch glimpflicher behandeln, damit ihm die zukömmliche Leibesnahrung nicht allzusehr geschmälert werde." Ein Stoss von Akten wurde hierüber verschrieben, aber Joseph von Mariot zahlte nicht.

Am 13. Oktober 1752 sendete Frau General von Freudenberg eine Aufstellung ein, wonach von Mariot für die anerkannten Unterhaltungskosten seiner Familie 2750 fl. schuldete. Da er aber fortfuhr, keine Alimente zu bezahlen, musste die 83jährige Dame 1753 klagend gegen ihn vorgehen. Sie hatte zu

fordern 150 fl. verfallene Alimentationsgelder, an Vorlagen 100 fl. für Waren und 148 fl. 48 Kzr. für Gerichtskosten.

Joseph Anton von Mariot wiederholt seine früheren Einwände und weist darauf hin, dass seine Schwiegermutter gar nicht so schlecht gestellt sei. Sie beziehe einen Gnadengehalt von 500 fl. und habe aus anderen Quellen an 700 fl. Einnahmen. Er beschuldigt seine Schwiegermutter des spolium's, weil sie zu Zitzenhausen befindliche, ihm gehörige „meubles" an sich genommen habe. Gegen das frühere Urteil der Reichsritterschaft habe er bei dem Reichskammergericht in Wetzlar appelliert.

Auf diese faulen Ausflüchte liess sich selbstverständlich die Reichsritterschaft nicht ein und verurteilte den Joseph von Mariot, „der allein durch sein Verhalten die unglücklichen Frauen und Kinder in den gegenwärtigen Notstand gebracht habe" zur Zahlung und beauftragte den Ritterrat Freiherrn Langwerth von Simmern Wein und was sonst auf dem Geisenheimer Gut zu finden, Früchte, Geschirr, Vieh u. s. w. zu verkaufen, um die rückständigen Alimente beizutreiben, ausserdem von dem Besitztum an Äcker. Wiesen u. s. w. soviel abzutrennen, als etwa einem jährlichen Erlös von 400 fl. entspräche, hieraus den von Mariot zu exmittieren und die Klägerinnen zu immittieren.

Für den Verkauf des Weines und sonstiger Objekte wurde eine Kommission ernannt, die sich am 28. Januar 1754 auf das Gut zu Geisenheim begab. In dem geräumigen Weinkeller fanden sich 11 Stückfässer vor, aber leer, denn Mariot, der unterrichtet war, hatte den Wein kurz vorher zu billigem Preis an Mainzer Weinhändler verkauft. Ausserdem fanden sich noch vor 3 Stück Winkeler und 1 Ohm Gartenwein, sowie 2 Ohm Rotwein. Auch alles brauchbare Mobiliar hatte von Mariot fortgeschafft, so dass die Kommission nur altes Gerümpel antraf. Der Freiherr selbst war nicht aufzufinden. Von Vieh war vorhanden 2 Kühe und ein altes Pferd, auf deren Verkauf verzichtet wurde. Was sich sonst noch vorfand an „Tappezirereien", Küchen- und Weissgerät, Geschirr u. s. w. erbrachte bei wiederholter Versteigerung nur 524 fl., die 3 Stück saurer Winkler Wein 330 fl. In der schön angelegten Orangerie waren 44 gute Orangenbäume, auf welche ein Vertreter des Grafen von Ingelheim unter Vorbehalt 3 fl. 30 Kzr. für das Stück bot. Der Bruttoerlös betrug 854 fl., nach Abzug der Kosten aber nur 722 fl., die dem Anwalt der Klägerinnen Notar Rittmann aus Heidelberg ausgehändigt wurden. Sodann ergriff dieser in der üblichen Weise durch Ausstechen eines Rasens aus den abgeteilten 11¾ Morgen 34 Ruten Wiesen, geschätzt zu 1800 fl. und durch Ausheben einer Scholle aus dem 1¾ Morgen 35½ Ruten messenden Ackerland, geschätzt zu 400 fl., für seine Klientinnen, die dadurch immittiert waren, feierlich Besitz. Nach Beendigung dieser Handlung rügte Notar Rittmann in scharfen Worten das Benehmen des Freiherrn Joseph Anton von Mariot zu Langenau, der alles, wie der Augenschein zeigte, vernachlässigt, zu Grunde gerichtet und verschleppt hatte, der auf diesen seinen Klientinnen zugesprochenen Äckern aus Bosheit 100 der schönsten, fruchtbarsten Obstbäume abgehauen hätte. Nur mit Gewalt habe er das schöne Gut in einen so jämmerlichen Zustand bringen können, wie

es heute erscheine. Das sei der Rest eines Vermögens von mehr als 2 Millionen Gulden.[21])

Nach der Beschreibung bestand das freiadlige von Mariotische Gut zu Geisenheim aus einem wohlgebauten Herrschaftshaus, zwei Kellern für 70 Stück Wein, Hof und Kellerhaus, Scheuer, Pferde- und Viehställe, einer grossen Orangerie mit 3 Fontänen u. s. w., sodann gehörten dazu 12 Morgen gute Weinberge, 12 Morgen bestes Ackerland und noch 2 Morgen gute Wiesen, welches alles als ein geschlossener Besitz das Hofhaus und Garten umschlossen. Das Gut hatte Jagd- und Beholzungsrechte.

Durch die geschilderte Zwangsversteigerung hatten nur die eingeklagten Schulden gedeckt werden sollen, der Alimentationspflicht war er dadurch keineswegs entbunden. Doch kümmerte er sich darum so wenig wie zuvor, wie die fortgesetzten Klagen seiner Frau und Kinder beweisen. — Noch zahlreiche andere Gläubiger drängten auf Bezahlung ihrer Forderungen. Für den einzigen Sohn, der als Leutnant bei den Kaiserlichen Gelhay'schen Kürassieren stand, mussten Mutter und Grossmutter 1756 wiederholt Schulden bezahlen. Die Reichsritterschaft verfügte den Zwangsverkauf des Geisenheimer Gutes und setzte den Versteigerungstermin auf den 14. Juni 1756 fest. Eine allerdings auffallend niedrige Taxe gab den Wert des Gutes zu nur 8874 fl. an. Hiergegen erhob Joseph Anton von Mariot Einsprache, indem er behauptete, dass das freiadlige Gut mit seinen Privilegien mindestens 25 000 fl. wert sei; unter diesem Preis dürfe es nicht verkauft werden. — Ein zweiter Termin am 16. August 1756 verlief aber ebenfalls resultatlos. Bei dem 3. Termin am 21. Februar 1757 legte ein gewisser Kluck ein Höchstgebot von 16 175 fl. ein. Er war nur der Agent des Freiherrn Ferdinand Wolfgang von Wallbrunn zu Parthenheim, Württembergischer Geh.-Rat und Oberhofmarschall zu Stuttgart, dem auch der Zuschlag erteilt wurde und der am 23. März 1757 6175 fl. anzahlte. Diese wurden zur Tilgung der dringendsten Schulden verwendet. Die Restzahlung von 10 000 fl. erfolgte am 1. Juni 1757.

Joseph Anton von Mariot sollte jetzt das Gut räumen. Zuvor verschleppte er von dem Inventar noch soviel er nur konnte. Hierauf erkrankte er und starb bereits am 11. Juli 1757. Er schied noch mit einem Schwindel aus der Welt, indem er die Hälfte der Kreszenz des Gutes, die ihn gar nichts mehr anging, den Armen Geisenheims vermachte. Diese Schenkung, die rasch bekannt geworden war, bereitete dem neuen Besitzer, Freiherrn von Warmbrunn, grosse Unannehmlichkeiten.

Der einzige Sohn scheint früh und ohne Nachkommen verstorben zu sein. Damit war auch dieser Seitenzweig der Familie von Mariot zu Langenau erloschen.

Die Familien de Requilé und de Barme und ihre Eisenhütten seit 1734.

Albert de Requilé war durch seine Mutter Johanna Franziska geborene Mariot ein Enkel von Peter Michael Mariot und ein Urenkel des alten

[21]) Hiermit ist wohl das ganze, von dem Vater Franz v. Mariot hinterlassene Vermögen gemeint.

Johann Mariot und der Lehnsträger der von diesen gegründeten Eisenwerke im Amt Montabaur und der Vogtei Ems. 1729/30 hatte er mit Zustimmung des Kurfürsten von Trier die Eisenhütte zu Hohenrhein neu aufgebaut mit der Absicht, an diesem günstiger gelegenen Platz seine Betriebe zu zentralisieren. Er war nicht gebunden, die alten Hütten bei Montabaur und Vallerau eingehen zu lassen und da der Erfolg zu Hohenrhein in den ersten Jahren nicht so glänzend war, als er erwartet hatte, betrieb er die alten Werke, wenn auch unregelmässig, weiter. Natürlich beanspruchte Kurtrier hierfür Abgaben und Zehnten. Hieraus entstanden, nachdem Albert de Requilé 1736 gestorben war und Gottfried Peter de Requilé für sich und seine Brüder in die Erbleihe eingetreten war, Streitigkeiten, weil er die Abgaben und Zehnten nicht oder sehr säumig zahlte. Für die Zehnten der im Amte Montabaur von den Mariotischen Erben betriebenen Eisenwerke war früher ein Kanon von jährlich 1200 fl. festgesetzt gewesen. Als Peter de Requilé mit dem Zehnten im Rückstand blieb, forderte die kurtrierische Kammer zunächst den vollen Betrag der verfallenen Zehnten. Peter de Requilé erhob hiergegen Einsprache, weil er nur den Zehnten von der wirklichen Produktion zu zahlen habe. Hieraus entstand eine lange Reihe von Untersuchungen, Beschwerden und Bittgesuchen, woraus wir nur das Wichtigste mitteilen wollen.

Peter de Requilé führte 1740 folgendes aus. Schon wenige Jahre nach dem Kontrakt von 1729 (wegen Erbauung der Hohenrheiner Hütte) seien die Kohlen auf jener Seite des Rheins so teuer geworden, dass sie mit schweren „fast ohnerträglichen“ Kosten Kohlen von der Obermosel herunter zu Wasser hätten beziehen müssen, welche Verbindung aber durch den Anfang 1734 entfallenen französischen Krieg unterbrochen worden sei. Infolgedessen hätten die Hütten, in specie die Hütte zu Vallerau, die ganze Kriegszeit über ohne den geringsten Gebrauch stillstehen müssen. Als dann die Mosel wieder frei wurde, sei als neues impedimentum der Abgang des Eisensteins zur Betreibung beider Hütten eingetreten, infolgedessen Vallerau im sechsten Jahre still liege. Die beiden Hütten hätten in dieser Zeit weniger als ein Drittel, fast nur ein Viertel der Zeit gehüttet. Dementsprechend bitte er den canon von 1200 fl. zu ermässigen.

Der kurtrierische Bergbeamte führte hiergegen aus, wenn die Requilé die Hütte in einem Jahre aussetzen wollten, waren sie verpflichtet, dies ½ Jahr vorher anzuzeigen oder die Leihe zu kündigen. Angestellte Ermittelungen ergaben, dass die Vallerauer Hütte in den 5 Jahren von 1730 bis 1734 nur 28 Monate und 25 Tage, oder, nach einer späteren Angabe des Berginspektors Jacobi 898 Tage betrieben worden war und dass sie seit dem 25. Mai 1734 kalt lag. Die Hütte zu Montabaur war dann nach einer spezifizierten Aufstellung in der Zeit von 1734 bis 1738 28 Monate und 13 Tage betrieben worden: beide Hütten zusammen von 1730 bis 1738 1919 Tage. Nur der Vallendarer Hammer hatte einen „tollerabelen canon“ erzielt. Nach Requilé's Angabe sei das Dernbacher Eisenstein-Bergwerk ganz frei zu lassen, weil der weniger genommene Stein durch die Mehrkosten des aus dem Ballensteiner Revier bezogenen Erzes aufgewogen werde. Peter de Requilé rechnet heraus, dass sein

Vater, indem er bis 1736 den vollen canon entrichtet, im Verhältnis zur Betriebszeit 2600 fl. zuviel bezahlt hätte. Für die Zeit von 1737 bis 1742 verlangte Kurtrier für rückständigen Zehnten der Hütten und Bergwerke im Amte Montabaur auf 6 × 266 fl. 36 alb. = 1600 fl. de Requilé wies nach, dass die Montabaurer Hütten in den Jahren 1738 bis 1741 still lagen und verlangt weitere Ermässigung der Abgaben. Die kurtrierische Regierung setzte den Jahressatz auf 177 fl. 42 alb herab. Danach berechnete de Requilé den Hüttenkanon

von 1734 bis 1739 zu 6 × 177 fl. 42 alb. . .	= 1066 fl. 36 alb.,
dazu für je den 9. Haufen vom Dernbacher Bergwerk (1 Haufen = 60 Maass galt 4 fl. 18 alb.)	= 25 „ 2 „
Summa . .	= 1091 fl. 38 alb.

Trotz den Zugeständnissen der kurtrierischen Kammer zahlen aber die Brüder de Requilé den schuldigenden Zehnten nicht und so gehen die Aufforderungen, Drohungen und Bittgesuche von Jahr zu Jahr weiter.

Erwähnung verdient eine von Berginspektor Jacobi am 24./9. 1739 eingesandte Abmachung, wonach aller noch auf der Montabaurer Hütte und der Erzwäsche zu Dernbach lagernde Eisenstein nach Ems gefahren werde, damit das Werk zu Hohenrhein keinen Mangel leide. Damals wollte de Requilé den Betrieb der Montabaurer Werke wohl einstellen. Sie fuhren aber fort im Amte Montabaur Eisenerz zu graben und nach Hohenrhein zu fahren, zahlten jedoch keinen Zehnten. Eine deshalb von der kurtrierischen Kammer veranlasste Untersuchung ergab (nach Bericht vom 12./10. 1744), dass von dem Dernbacher Bergwerk folgende Erzmengen nach Ems beziehungsweise nach Hohenrhein abgefahren worden waren:

1740	419	Maass
1741	2112	„
1742	589	„
in Summa .	3120 Maass = 52 Haufen zu 60 Maass,	

was von Joseph de Requilé durch Unterschrift anerkannt wurde.

In einem im Namen der Gebrüder de Requilé abgefassten Schreiben vom 7. Juni 1743 an die Kammer teilen diese mit, dass ihr Bruder Gerhard Martin verstorben und ihr Bruder Joseph schwer erkrankt sei. Sie bitten, dass ihnen der noch aus früherer Zeit seit 1734 rückständige Zehnte von 1600 fl. zur Hälfte erlassen werde. Auch hierauf geht die trierische Kammer ein und ermässigt ihre Forderung so weit, dass sie dieselbe von der Zeit von 1734 an gerechnet auf 1244 fl. 24 alb. festsetzt. Hierfür fordert sie aber Zahlung bis zum 6. Mai 1744 unter Androhung von Exekution. Auf Bitten wird dieser Termin zunächst auf den 15. Mai verlängert. Eine weitere Verschiebung suchen die Requilé durch Beanstandung eines Postens von 54 fl. zu erlangen. Sodann verlangen sie Einsetzung einer Kommission. Sie reklamieren gegen den Zoll auf Kalkstein. In dieser Weise suchen sie die Sache zu verschleppen. Im Juli 1749 wird ihnen von Kurtrier wieder eine Frist zur Zahlung von 14 Tagen unter Androhung der Exekution gesetzt.

Aus einer Beschwerdeschrift, in der sich die Gebrüder de Requilé als die „ehemaligen" Beständer des Dernbacher Eisensteinbergwerks bezeichnen, geben sie an, dass der rückständige canon der Hütten und Gruben im Amte Montabaur noch 800 rheinische Gulden und 30 Wagen Eisen zu 1¼ Rtlr. per Zentner betragen habe. Nach mehrfachen Erlassen sei diese Schuld Ende 1746 auf 888 fl. 48 alb. festgesetzt worden. Diesen Betrag hätten sie bezahlt und ihre Schuld damit beglichen. Nachträglich sei ihnen aber noch die Lieferung von 30 Wagen Eisen für 8 Jahre angefordert worden. Diese seien in jener Summe einbegriffen gewesen und verweigern sie die Zahlung. Auf diese Einsprache hin wurde die angedrohte Exekution suspendiert. Eine weitere Beschwerde der Gebrüder Requilé richtete sich gegen die Forderung von 100 fl. jährlich für Wasserzins der Hohenrheiner Hütte. Nach ihrer Angabe sei Hohenrhein jure privato proprietario Eigentum der Abtei Arnstein gewesen und von dieser bis 1585 ohne Wasserzins verpachtet worden. In diesem Jahre sei Hohenrhein durch Tausch erst an den Grafen Heinrich von Nassau, später an die von Metternich, dann an die von Hohenfeld gekommen, die alle keinen Wasserzins bezahlt hätten. 1680 wurde das Hofgut den Nottemann'schen Erben übertragen, die an dieser Stelle mit Vorwissen und Zustimmung des Kurfürsten Johann Hugo von Trier eine Eisenhütte erbauten. Von einem Wasserzins sei dabei keine Rede gewesen. Wohl aber habe die dabei liegende Mühle eine Abgabe von 1½ Malter jährlich zu leisten, wahrscheinlich als Rekognitionsgebühr für das Wassergefälle. Diese Abgabe hafte nur auf der Mühle, nicht aber auf der Hütte, die auf Privateigentum erbaut sei. Dagegen zahlte die Hütte jährlich 10 fl. an die Kirche zu Niederlahnstein und wäre dies vermutlich der canon für den Wasserzins, welcher der Kirche überwiesen worden sei. Dieser canon sei auch in den Jahren erhoben worden, in denen die Hütte in Verfall geraten und still gelegen hätte. Ihr Vater Albert de Requilé habe die jetzige Hütte auf den alten Fundamenten aufgebaut und sei jetzt kein Wasserrad mehr als vordem vorhanden, weshalb kein neuer canon auferlegt werden dürfe. Die Abgabe von 10 fl. an die Kirche in Niederlahnstein zahlten sie ebenso, wie ihre Vorgänger Koch und Nottemann dies getan hätten. Da sie den „beschwerlichen" canon von 200 fl. für das Eisensteinbergwerk Ballenstein, ferner jährlich 170 fl. den proprietariis von Hohenrhein, ausserdem jährlich über 600 fl. für Reparaturen, im ganzen also 900 bis 1000 fl. Abgaben und Unkosten für die Hütte zahlen müssten, so bitten sie um Erlass des Wasserzinses.

Aus alle den vielen Beschwerden geht hervor, dass die Eisenhütten keinen grossen Gewinn abwarfen und die Gebrüder Requilé oft in Geldnot waren.

Am 3. Oktober 1754 lief die 25jährige Leihe ab. Niemand kümmerte sich darum: sie wurde weder gekündigt, noch wurde sie erneuert: man liess den Zustand stillschweigends bestehen. Trotz vieler Klagen über die Gebrüder de Requilé ging dieses Verhältnis unbeanstandet fort bis 1785, in welchem Jahre die de Requilé mit der Forderung hervortraten, der Kurfürst müsse ihr Hüttenwerk übernehmen und sie entschädigen.

Auf das Dernbacher Eisensteinbergwerk bezog sich diese Forderung nicht, denn auf dieses hatten die de Requilé schon 1749 Verzicht geleistet. Über-

dies war durch den Ablauf der Leihe, wie durch die Einstellung des Betriebes das Bergwerk ins Freie gefallen.

Der Hüttenmeister de Barme von der Eisenhütte zu Nievern, mütterlicherseits ein Mariotischer Erbe und ein Vetter der Requilé gelangte 1758 in Besitz des Dernbacher Eisensteinbergwerkes. In einem Gesuch an den Kurfürsten von Trier vom 28. Juni 1757 führte er aus, dass die früheren Beständer das Bergwerk wegen Mangel an Erz seit vielen Jahren verlassen hätten. Er hätte aber dort wieder Erz erschürft und bitte deshalb und zugleich als ein Nachkomme des Johann Mariot um die Beleihung für 15 Jahre. Hierauf wurde der Hüttenmeister de Barme von der Nieverner Hütte auf 10 Jahre mit dem Dernbacher Bergwerk beliehen und ihm für den Kameral-Zehnten das Fuder Eisenstein (zu 20 Maass à 150 Pfund) zu 3 fl. zugestanden.

Vordem scheint de Barme mit den Brüdern Requilé zusammen gearbeitet zu haben, wenigstens befindet sich eine gemeinschaftliche Beschwerdeschrift wegen Kohlholzbezuges aus dem Jahre 1756 unter den Akten des Archivs. Von 1758 an betrieb de Barme die Eisenhütte zu Nievern allein und augenscheinlich mit gutem Erfolg. Er hatte dafür eine Jahrespacht von 310 fl. zu zahlen. Nachdem die Ballensteiner Eisengruben gänzlich erschöpft waren, beklagte er sich über die Höhe des Pachtes. Im April 1766 wurde der Kellner von Montabaur mit der Vermessung des Zehntsteines des Dernbacher Bergwerks beauftragt. Diese ergab 26 Fuder 18 Maass Erz, wofür de Barme 3 Gulden für das Fuder zahlte. Seit 1766 lag das Bergwerk wieder 6 Jahre lang still. Im Jahre 1772 begann Alexander de Barme, kurpfälzischer Hofgerichtsrat und Hüttenherr zu Nievern, wieder Eisenstein in Dernbach zu gewinnen. Berginspektor Jacobi, damals zum Hüttenmeister der von der kurfürstlich trierischen Regierung neu erbauten Kameral-Eisenhütte zu Sayn ernannt, liess den Zehntstein vermessen. Es ergaben sich 7 Fuder, 1 Maass oder 141 Maass Eisenstein, die Jacobi nach der Sayner Hütte fahren liess, gegen Vergütung von 2 Rtlr. oder 3 fl. rheinisch für das Fuder, womit die Kammer sich einverstanden erklärte. Gegen dieses Abfahren des Eisensteins erhob aber de Barme Beschwerde, weil er nach dem Leihbrief ein Vorrecht auf den Stein hatte gegen Ersatz von 3 fl. für das Fuder, wozu er bereit gewesen sei. Jacobi führte dagegen an, de Barme's Leihbrief sei abgelaufen, er habe kein Vorrecht mehr auf den Zehntstein, verdiene auch keine Rücksicht, weil er das kurfürstliche Interesse nicht gewahrt und das Bergwerk jahrelang liegen gelassen habe. Der Wert des Streitobjektes betrug nur 14 fl. 5 alb., doch wurde darüber bis 1677 ein Stoss Papier verschrieben.

Ein ernsthafterer Streit war um dieselbe Zeit zwischen der trierischen Kammer und den Gebrüdern de Requilé ausgebrochen. Diese hatten mit Erlaubnis der Kammer im Jahre 1764 bei Sayn geschürft und ein Eisensteinbergwerk auf der Mellerbach eröffnet. Sie nannten das Bergwerk wohl wegen des guten Erzes für Stahleisen nach dem berühmten Stahlwerk am Müsener Stahlberg im Siegerlande „Lohe". Die Eisenerze wurden nach Hohenrhein gefahren. Als Kurtrier 1772 auf Vorschlag des Berginspektors Jacobi bei Sayn eine eigene Kameral-Hütte erbaut hatte, begannen die trierischen Beamten, den

auf trierischem Gebiet errichtet werden müsse.

Als Hauptgrund für seine Ansprüche führt de Requilé die in den Leihbriefen eventuell zugesagte Übernahme der Gebäude etc. gegen eine Abschätzung durch Sachverständige an.

Landes gewesen, die inländischen Er in ausländischen Hütten verschmelze zu lassen.

Die eventuelle Übernahme sei ei persönlicher Vorbehalt des Kurfürste gewesen, für den Fall, dass er selb gewillt sein sollte, die Werke z übernehmen, wenn andere ihm g nehme Liebhaber nicht dagewese wären. Wenn aber der Fürst nicl will und andere Liebhaber nicht d sind, so verbleibe die Sache dem B sitzer. Eine Verpflichtung zur Übe nahme und Entschädigung bestel nicht. Letztere könne erst eintrete wenn der Kurfürst die Werke selb behalten oder andere damit belehn wollte, was beides nicht eingetret sei. Die de Requilé waren berechtigt kündigen, nicht aber Ersatz zu forder Hieran ändere auch das Verhältnis, Erb- oder Temporalbestand, nichts

v. Requilé hatte ferner (1792) behauptet, durch die Anlage der Sayn Kameral-Eisenhütte seien ihm die Erze entzogen worden und verlangt hierf Ob violatum et non impletum contractum mehrere tausend Taler Entschädigun

Hiergegen wird ausgeführt: von Requilé habe zwar nach dem Lehnbri das Recht, im Amte Montabaur zu schürfen, Erze zu graben und Hütten errichten, doch sei dies keineswegs ein ausschliessliches Recht, ein solch könne nur für das Dernbacher Bergwerk in Frage kommen. Auch die Au dehnung des Schürfrechtes, bei Verlegung der Hütte „in dasiger Gegend" Eise stein graben zu dürfen, war kein ausschliessliches Recht. Von Requilé ha dies auch anerkannt, indem er bei der Errichtung der Sayner Hütte ruhig z gesehen und niemals Einspruch erhoben habe. Die Berufung auf ältere Leh briefe sei belanglos, da es sich um einen Temporal-, nicht um einen Erbbesta handle, was ja auch daraus hervorgehe, dass der Pacht und die Pachtz wechselten, von 700 bis 1200 Gulden und von 15 bis 25 Jahren. Jetzt nur der letzte Leihbrief massgebend. Dies gelte besonders auch von den Kohl deren Bezug im letzten Leihbrief schon eingeschränkt sei, indem gesagt s „wobei wir aber keineswegs verbunden sein sollen, den Beständern zeitwährend solcher Location einiger Kohl- und Stempelholz aus unsren erzstiftlich Waldungen zu ihrem Hüttenwerk und Erzgruben zukommen zu lassen, hingeg aber gnädigst gestatten, dass sie ihr erkauftes Holz auf Rhein und Mosel h führen dürfen, ohne dass sie in Koblenz angehalten werden sollen."[22])

[22]) Wegen Verzollung.

Die grösste Forderung erhob de Requilé wegen dem gesperrten Eisensteinbergwerk Lohe bei Sayn. Anfangs hatte er seinen jährlichen Schaden auf 2000 bis 3000 Rtlr. angegeben, was an der kurfürstlichen Kammer zurückgewiesen wurde. Die Sperrung des Stollens sei eine berggerichtliche Strafe für verschiedene Vergehungen gegen das Berggesetz und ein Zwangsmittel zur Zurechtweisung des widerständigen Beständers gewesen. Die kurfürstliche Kammer sei einem Vergleich geneigt gewesen, doch sei derselbe an den unmässigen Forderungen des de Requilé gescheitert.

Im März 1790 bittet letzterer um eine baldige Beendigung des Vergleichsgeschäftes. Er behauptet, die Erze des Bergwerks Lohe seien der Hauptbezug, sowie die Grundlage für die Band- und Nageleisenfabrikation der Hohenrheiner Hütte gewesen. Der Sayner Hütte sei es nicht gelungen, mit ihren Horhauser Erzen ein starkes Eisen für Nagel- und Gewaltbandeisen zu erzeugen. Er sei schwer geschädigt. Die Stollenanlage habe ihn 10 000 fl. gekostet, sein jährlicher Schaden durch die Sperrung des Bergwerks betrage 12332 fl., das mache seit 1778 147 984 fl.

Die kurtrierischen Räte Kalt und Simon als Kommissare für den Vergleich sind der Ansicht, dass diese übertriebenen Forderungen nur dazu dienen sollten, Requilés Hauptzweck, die Übernahme seiner sämtlichen Werke durch die kurfürstliche Kammer, zu erreichen. Diese Kameral-Übernahme wäre allerdings besser, wenn eine Gefahr bestände, dass auch nur der zehnte Teil dieser Forderung bezahlt werden müsste. Requilés Riesenrechnung war aufgebaut auf der Preisdifferenz des Qualitätseisens, das er mit dem Lohei Eisenerz erzielt haben könnte, gegenüber dem ordinären Eisen, das er jetzt machen müsse. Der Preis des „kaltweissen" englisch gewalzten Bandeisens betrüge 60 fl., das des Nageleisens 50 fl. für die Waag, woraus sich ein jährlicher Schaden von 3332 fl. für ihn ergäbe.[23]) Infolge dieser überspannten Forderungen zogen sich die Vergleichsverhandlungen immer länger hinaus und kam de Requilé durch seinen Eigensinn in immer grösseren Schaden. Kur-Trier hörte auf zu bestehen, ehe der Streit beendet war.

Gottfried Peter von Requilé war übrigens wegen seines Eigensinns und seiner Exzentrizitäten am ganzen Mittelrhein bekannt. Wiederholt wurde er wegen seiner Tollheiten und Gewaltstreiche mit Festung bestraft. Der Rheinische Antiquarius weiss viele absonderliche Geschichten von ihm zu erzählen. Eine, die charakteristisch ist für die Zeit und für den Hüttenherrn von Hohenrhein, wollen wir im Wortlaut mitteilen:

„Das erstemal wurde Gottfried Peter von Requilé wegen eines Landfriedensbruch auf dem Ehrenbreitstein eingesperrt. Er hatte Kohlen auf Mainzer Gebiet erhandelt, deren Ablieferung jedoch das Amt Oberlahnstein (wegen Nichtverzollung) untersagte. Dies brachte den nachbarlichen Groll zum Ausbruch. Von Hohenrhein zog Requilé an der Spitze seiner Hüttenarbeiter aus und durch eine Anzahl aus Berlenbach berufene Bergknappen verstärkt, überschritt er die Lahn. Aber es hatte das Amt (Oberlahnstein) die ganze Mannschaft, die

[23]) Diese Ziffer stimmt durchaus nicht mit der oben angegebenen.

Spiesse nicht vergessen, in des Waldes vortheilhaftesten **Positionen** aufgestellt und deren sich zu bemächtigen, musste Requilé eine heisse Schlacht liefern. Theuer erkauft, doch vollständig war der Sieg. Bis zu den Mauern von Lahnstein dehnte die Verfolgung sich aus und im Triumph wurden zu Hohenrhein unter Trompeten- und Paukenschall, unter wiederholten Böllersalven des Sieges Trophäen, die erbeuteten Kohlen, eingeführt.

Jedoch verfolgte mit rechtlichen Klagen die Regierung zu Mainz den Gewaltthätigen, den Ruhestörer und der Jahrestag des Sieges stand bevor, als Requilé in das Staatsgefängniss nach dem Ehrenbreitstein abgeführt wurde." — Nach seiner Entlassung lebte er als launischer Selbstherrscher zu Hohenrhein. Er benahm sich wie ein kleiner Fürst, hielt sich seinen eigenen Hauskaplan, einen Pater Manfredus, den er aber bei einem Zechgelage, als dieser ihm wegen seines Lebenswandels Vorwürfe machte, über ein Geländer in den Hof warf, woran der Pater beinah' gestorben wäre. Diese Tat brachte den tollen Requilé wiederum und für längere Zeit auf den Ehrenbreitstein.

1789 wollte Peter von Requilé, als sein heruntergekommener Vetter Freiherr Victor von Mariot zu Langenau gestorben war, und die Mittelrheinische Reichsritterschafts-Kammer einen Käufer für das Adelsgut Langenau suchte, dieses kaufen. Er wurde dabei von seinem Schwager, dem Kaiserlichen Reichskammergerichts-Beisitzer von Albini, unterstützt. Dieser schrieb am 26. Mai 178[illegible] im Namen seiner Frau geborene Requilé an den Hauptmann und die Ritterschaft zu Burg Friedberg: „es hat dieselbe auf Antrag der mit ihr in Verwandschaft, bekanntlich aber in sehr misslichen Umständen stehende von Mariotische Familie zu Mannheim sich resolviert, das von denselben mit erhaltener Erlaubniss des kurkölnischen Lehenhofes schon geraume Zeit zu verkaufen gesuchte, zur mittelrheinischen Ritterschaft gehörige Rittergut für ihren Bruder, meinen Schwager Gottfried Peter von Requilé und seine Familie, welche [illegible] Rittergut, Waldenbach genannt, auf dem Hunsrück [illegible] von dem gemeinsamen Stammvater von Mariott [illegible] zu kaufen."

[illegible] Käufer sollte für die [illegible] von Mariot [illegible] Steuern [illegible] Mit diesen Bedingungen [illegible] Die Zustimmungserklärung [illegible] von Sayler. Franz [illegible] und Nicolaus Müller als [illegible] Peter von Requilé [illegible] öffentliche Versteigerung. [illegible] und als inzwischen die [illegible] getroffen hatte, [illegible] da ihr Sohn nach seiner [illegible] das Gut übernehmen könne, stattgegeben, wenn [illegible]

Infolge der politischen und staatsrechtlichen Umwälzungen, welche die Auflösung des Deutschen Reiches, die Gründung des Rheinbundes und endlich die Schöpfung des Deutschen Bundes durch den Wiener Frieden im Jahre 1815 mit sich brachten, gingen die Besitzungen der zum Teil verarmten Nachkommen und Erben der Familie von Mariot meist in andere Hände über.

Der Hüttenmeister und Hüttenherr der Nieverner Eisenhütte, de Barme, war im letzten Jahrzehnt des 18. Jahrhunderts ohne Hinterlassung von Leibeserben gestorben und fiel die Hütte durch Erbschaft an Frau von Albini, geborene de Requilé in Wetzlar, die sie verwalten liess, bis sie dieselbe im Anfang des 19. Jahrhunderts an Maximilian d'Omalius verkaufte, der aber 1816 fallierte. Infolge dessen wurde die Nieverner Hütte samt den hinzuerworbenen Eisensteingruben bei Balduinstein am 21. Mai 1817 zum Preise von 60 500 fl. an die Herren Grisar, die teils in Antwerpen, teils in Nievern wohnten, verkauft. Diese betrieben das Eisenwerk, das damals 2 Hochöfen, 1 Grobhammer mit 2 Frischfeuern und Eisenschneidwerk umfasste, unter der Firma Gebrüder Grisar. Sie vergrösserten das Werk, indem sie schon 1847 gleichzeitig mit der Kanalisation der Lahn einen grossen, für Koksbetrieb eingerichteten Hochofen erbauten, ferner legten sie ein Puddel- und Walzwerk und 1849 eine Eisengiesserei, die zu grosser Blüte kam, an. 1861 wandelten die Gebrüder Grisar das umfangreiche Unternehmen in eine Aktiengesellschaft „Nieverner Bergwerks- und Hüttenverein" um. Diese erbauten 1864 anstelle des einen Holzkohlenhochofens einen Kokshochofen nach schottischem System, der 1865 in Betrieb kam. Bis 1871 blieb die Familie Grisar noch etwa zur Hälfte beteiligt; seitdem sind die Aktien in den ausschliesslichen Besitz der Familie Frank übergegangen.

Das Puddel- und Walzwerk ist längst verschwunden, die Hochöfen liegen still, aber die Eisengiesserei blüht noch heute und erfreut sich eines grossen Rufes. Von allen den vielen von Johann Mariot gegründeten Werken ist dies das einzige, welches noch im Betrieb steht.

Auch die benachbarte Ahler Hütte bei Oberlahnstein erlebte im 19. Jahrhundert eine Zeit der Blüte. Der letzte Mariotische Erbe, der das Werk besass, war Jacob Kraus im Anfang des 19. Jahrhunderts gewesen. Von diesem kam es in Besitz der Schaumburgischen Vormundschaft, die das Werk am 29. November 1817 an die Firma Remy und Hoffmann verkaufte. Damals bestand das Hüttenwerk aus einem 17 Fuss hohen Holzkohlenhochofen, einem Eisenhammer mit 2 Frischfeuern, einem Glühofen, einem Walzwerk mit daranhängendem Schneidwerk zur Herstellung von Nageleisen. Alle diese Anlagen befanden sich auf einer Insel in der Lahn. Dazu gehörten 4 Eisensteinbergwerke und das Vorkaufsrecht der Erze der Schaumburgischen Gruben. Die Ahler Hütte lieferte bei vollem Betrieb 40 000 Pfd. Roheisen in der Woche, wovon nur ein Teil bei günstigem Wasserstand der Lahn zu Stab- und Nageleisen verarbeitet wurde. Ende der dreissiger Jahre wurde der Hammerwerksbetrieb eingestellt und das Roheisen an das von Ferdinand Remy 1826 zu Alf a. d. Mosel angelegte erste Puddelwerk in Deutschland abgesetzt. 1840 wurde der alte kleine Hochofen abgerissen und auf dem linken Lahnufer ein 30 Fuss

hoher Holzkohlenhochofen nebst Zylindergebläse für eine Wochenproduktion von 100000 Pfd. erbaut. Nach einem verunglückten Versuch, mit Koks zu schmelzen, wurde der Betrieb im Jahre 1871 eingestellt. Die Bergwerke wurden an Friedrich Krupp in Essen, das Eisenwerk an die Emser Blei- und Silberhütte verkauft, von der es 1892 in den Besitz der Gewerkschaft Friedrichssegen b. Oberlahnstein gelangte.

Ebenso erlebte auch die Hohenrheiner Hütte im 19. Jahrhundert noch eine Zeit des Aufschwungs. Nach dem Aussterben der Familie de Requilé war sie in den Besitz einer Familie Breidenbach gelangt, die sie 1846 an Carl Stumm in Neunkirchen und die Dillinger Eisenwerksgesellschaft verkaufte. Letztere gelangte 1856 in den Alleinbesitz. Sie betrieb daselbst 2 Holzkohlenhochöfen, von denen der eine 1858 wegen ungünstiger Konjunktur eingestellt wurde. Zu Anfang der 1860er Jahre führte man Koksbetrieb ein. Das Masseleisen ging zu Wasser lahnabwärts in den Rhein und von da die Mosel hinauf nach der Dillinger Hütte. 1876 wurde der Hochofenbetrieb eingestellt.

Von allen übrigen Mariotischen Hütten sind höchstens noch Trümmer vorhanden. Von dem Valleraner Hochofen ist sogar die Erinnerung geschwunden; nur Schlackenhalden lassen noch seine Lage vermuten. Ähnlich ist es mit den Mariotischen Eisenhütten bei Ems und bei Weinähr. Von letztgenannter Hütte erkennt man noch spärliche Mauerreste an dem Weg von Weinähr nach der Weinährer Silberhütte. Von der einst schwunghaft betriebenen Eisenhütte zur Haarmühle bei Katzenelnbogen stehen nur noch einige Mauern und die ärmliche einsame Mühle am Eingang des Jammertals lässt nichts mehr von der vergangenen glänzenden Zeit ahnen. Die herrschaftliche Kameralhütte bei Katzenelnbogen wurde im 19. Jahrhundert noch zeitweise betrieben, erst von einem Breitenbach, später von einem Scheuermann. Vor 6 Jahren konnte man das Wasserrad mit dem Blasebalg und Reste des Hochofens sehen. Jetzt ist die Anlage von dem letzten Besitzer in eine Wohltätigkeitsanstalt umgewandelt worden. Auch die Mariotischen Eisenerzbergwerke sanken in Vergessenheit, doch werden auf denselben Lagern noch Erze gewonnen. Der Bergbau um Katzenelnbogen bei Allendorf wird wieder betrieben und das Bergwerk zu Dernbach bei Montabaur hat eine zweite Glanzzeit erlebt. Nach fast 100 jährigem Schlaf wurde an derselben Stelle ein grossartiger Tagebau auf Eisenerz, die Grube „Glück auf" angelegt. Man glaubte ein unverritztes Feld vor sich zu haben und war höchlich erstaunt, als man in der Tiefe auf wohlgebaute Strecken, alte Durchhiebe und Reste eines ausgedehnten Bergbaus stiess: so gänzlich war der einst so blühende Bergbau der Mariotischen in Vergessenheit geraten. Ein eisernes Kreuz mit der Jahreszahl 1672, Türstöcke mit Jahreszahlen, wovon die jüngste 1723 war und der mehrfach eingehauene Buchstaben M. gaben Kunde von der Zeit des alten Betriebes und von dem Namen des Bergherrn.

Stammbaum der Familie Mariot.

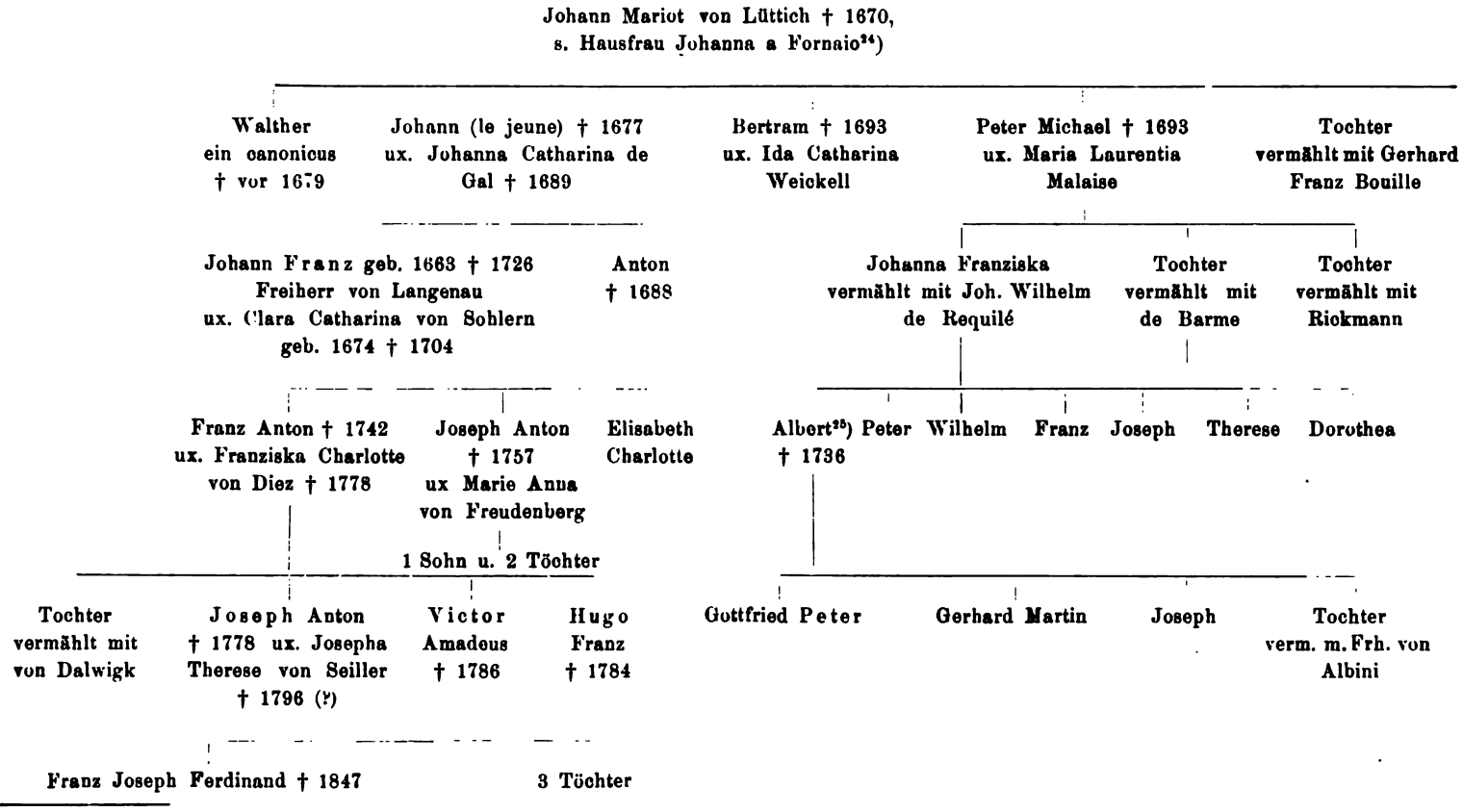

[24]) Vielleicht Tornaio, denn unter dem linken unteren Wappenschild der Grabplatte des Franz von Mariot in der Stiftskirche zu Arnstein steht de Tornau.

[25]) Die Angabe über die Kinder des Joh. Wilhelm de Requilé ist einem bei den Akten befindlichen Stammbaum entnommen.

Die Mariots sind verschwunden, von ihren vielen Bergwerken und Hü
haben sich nur einige Reste bis auf unsere Zeit erhalten. Aber die Erinner
an ihre Werke und ihre erfolgreiche Tätigkeit lebt noch fort. Mariot
Maass und Gewicht blieb im Lahngebiet zur Zeit des Herzogtums Na
beim Bergbau in Gebrauch. Wohl mussten die alten Holzkohlenhütten i
Einführung der Steinkohlen verschwinden und damit auch die Glanzzeit
nassauischen Eisenhütten. Aber noch heute blüht in unserer Provinz die Ei
industrie und gibt tausend fleissigen Händen Arbeit und Unterhalt. Zu di
Blüte hat aber die Familie Mariot vielfach die Anregung gegeben, die Gr
lage gelegt und sie zu einer nicht wieder erreichbaren Höhe gebracht. Des
darf der Name Mariot in der Geschichte der Industrie und in der
schichte Nassaus nicht in Vergessenheit geraten.

Der grosse Brand der Stadt Herborn i. J. 1626 und die Kollekten für die Abgebrannten.[1]

Von

M. v. Domarus.

Wie schwer die nassauischen Lande, besonders die Grafschaften Dillenburg, Diez und Hadamar schon in der ersten Zeit des dreissigjährigen Krieges unter Einquartierungen und Durchmärschen der Soldaten zu leiden hatten, das hat ein gründlicher Kenner der einschlägigen Quellen schon in den Dillenburger Intelligenznachrichten[2]) in knappen Zügen dargestellt. Wie trübselig es aber wenige Jahre nach dem Ausbruch des Krieges in den heimgesuchten Ländern aussah, das schildert am besten ein Schreiben der wetterauischen Grafen an den Kaiser von 1626[3]), jenem für die Stadt Herborn so verhängnisvollen Jahre. „*Gleichwohl seintt wir,*" heisst es dort, „*. . . nhun über die sechs jahr hero fast ohne underlass mit solchenn einlagerungenn, durchzugen, musterplätzenn, landtsverderblichen, hochschädlichen exactionen, contributionen, plundern, rauben undt dergleichen unwessen sehr hart belästigt, beschwert, getruckt undt bezwängt worden, auch noch bis uff den heutigen tagk damitt continuirlich belästiget, beschwert, getruckt undt betranget werden, das, sobaldt eine trouppe aus einem quartir uffbrechen undt abziehen thut, eine andere, ungeachtet aller vorgewiessenen undt offentlich ahngeschlagenen kayser-, chur- undt furstlicher, auch hochgedachtter herrn generale ertheilter protection, schutzs undt schirmbbrieffen, salvaguardien, ordinantzen, accorden, passzettuln undt bevelhen (welche offt sehr schimpfflich gehalten undt gahrnicht respectirt, auch wohl gahr abgerissen undt zur erden geworffen werden) sich ahn die statt legt undt viell arger undt ubeller dan die vorige hausset.*" Soldaten und Offiziere beraubten und plünderten ganze Dorfschaften, die Herden wurden fortgeführt oder mutwillig erschossen, die Besitzer aller Habe beraubt, gequält oder ermordet, Frauen und Kinder in erzwungener Gegenwart ihrer Angehörigen geschändet, die Speicher erbrochen und die

[1]) Die vorliegende Abhandlung war ursprünglich für die Festschrift aus Anlass des Herborner Stadtjubiläums von 1901 bestimmt, konnte aber damals wegen der Kürze der Zeit nicht fertiggestellt werden.

[2]) Jahrgang 1776 ff.

[3]) Konzept im St.-A. W. VII A. D. A. K. 1349; es trägt nur die Jahreszahl 1626, fällt aber, wie aus anderen Schreiben hervorgeht, wahrscheinlich in den August oder September.

Früchte verkauft; in den Häusern müsse alles „vom grossen bis zum kleinen zerschlagen, verwüst und verderbt sein, damit ja der arme hausman nichts übrig behalte . . . . In summa, alte ehrliche krigsleutte, so hiebevor gegen den erbfeindt[4]) und sonsten gedienet, bekennen rundt, dass sie dergleichen tyranei und unmenschlichkeiten nicht gesehen oder gehöret, auch von dem erbfeindt selbsten nicht.“[5]) Über die unerträglichen Kriegslasten, die unerschwinglichen Kontributionen, die endlosen Einquartierungen und die Nichtbeachtung der Salvaguardien hatten sich auch wiederholt, zuletzt noch im Juli 1626, die Grafen Ludwig Heinrich von Nassau-Dillenburg und Johann Ludwig von Nassau-Hadamar bei dem Kaiser und seinen Befehlshabern beschwert und um Abhilfe gebeten, jedoch ohne sonderlichen Erfolg.

Unter den nassauischen Städten, die von diesen Drangsalen des Krieges schwer heimgesucht wurden, nimmt Herborn die erste Stelle ein. Begünstigt durch seine Lage an der grossen Heer- und Handelsstrasse Köln-Leipzig sah es in den Jahren 1623—1646 fast beständig Infanterie- und Kavallerietruppen in seinen Mauern und hatte trotz der hohen Kriegssteuern[6]), die es zahlte, um von Durchmärschen und Einquartierungen befreit zu bleiben, alle Leiden zu kosten, die die Beherbergung bunt zusammengewürfelter Kriegsvölker mit sich brachte. Erwähnt seien nur die wiederholten Tumulte zwischen Soldaten und Bürgern 1621 und 1626, die Erpressungen und Demolierungen im Jahre 1623, die Plünderungen und Räubereien von 1634 und 1635; Teuerungen und Krankheiten machten das Übel noch grösser; auch die Pest hat mehrmals während dieser Zeit ihre Opfer in Herborn gefordert.

Das grösste Unglück aber, das die Stadt im dreissigjährigen Kriege traf, war jener gewaltige Brand, der am Sonntag, den 20. August[7]) ausbrach und fast die Hälfte der Stadt in Schutt und Asche legte. Zwar wurde er nicht von plündernden oder rachesüchtigen Soldaten angelegt, sondern das Feuer entstand durch die Unvorsichtigkeit eines Stallburschen, gleichwohl kommt es auf das Sündenkonto des in Herborn einquartierten Kriegsvolkes.

Die Nachrichten über diese Feuersbrunst, von der Zeitgenossen und Spätere fast immer nur als von „dem grossen Brande“ sprechen, fliessen nicht sehr zahlreich; am bekanntesten sind wohl die Angaben Steubings[8]), die im grossen und ganzen zutreffen. Ihm dienten als Quelle die Mitteilungen über den Brand in den Dillenburger Intelligenznachrichten von 1785 und 1777[9]), wahrscheinlich auch die chronikalischen Aufzeichnungen am Ende des Herborner Stadtprotokolls[10]) und die von dem Herborner Pfarrer und Professor J. H.

---

[4]) Die Türken.

[5]) St.-A. W. a. a. O. Fol. 28 u. 29.

[6]) Vergl. Steubing, Topographie der Stadt Herborn S. 149 f. — Dill. Intell. Nachr. v. 1777, Sp. 280 ff., 329 f., 392.

[7]) Nach dem alten Kalender; der 30. August nach der neuen Rechnung.

[8]) Steubing a. a. O., S. 141.

[9]) 1785, Sp. 544 u. 1777, Sp. 379. Die Nachricht von 1785 ist nichts als eine Wiederholung oder geringe Umarbeitung von der von 1777.

[10]) Erhalten sind die Stadtprotokolle von 1583—1676; Original in der Sammlung des Herborner Altertumsvereins; Abschrift im St.-A. W. VII. A. D. A. H. 2401, 2 Bde.

Schramm am 20. August 1726 gehaltene Busspredigt, die auch im Druck erschien und „viele Merkwürdigkeiten“ zur Stadtgeschichte bot. Trotz langer Nachforschungen ist es mir bisher nicht gelungen, ein Exemplar dieser Predigt aufzutreiben[11]); sie dürfte aber schwerlich mehr enthalten als die noch vorhandenen Auszüge Schramms zur Geschichte von Herborn, die er aus Handschriften und gedruckten Werken machte und am Ende seiner Predigt vermutlich zu einer Art von Chronik zusammengestellt hat. Da die Dillenburger Intelligenznachrichten, ebenso wie Steubings Topographie heute rar geworden sind, so seien ihre kurzen Angaben hier zusammengestellt und zum Vergleiche auch Schramms älterer Auszug mitgeteilt. Die Dillenburger Intelligenz-Nachrichten von 1777 berichten wie folgt:

„[1626]. Der Obrist Eichstätt lag anfänglich in Herborn. Den 20. August entstande aus Unvorsichtigkeit eines Bedienten ein grosser Brand in Herborn. Des Obristen Pferde standen hinter dem Rathhause in Johann Franck, Stoffel Schützen Eidams Stall. Ein unbenannter Graf hatte selbigen Tag bey dem Obrist gespeiset. Er wollte den Abend spät noch fort. Der Bediente gienge mit einem Licht in erwehnten Stall, um die Pferde zu recht zu machen, und da solcher mit dem sehr nachlässig umginge, kam dadurch Feuer aus. Das Feuer nahm gleich überhand und es wurde nicht nur das Rathhauss mit allen Documenten, Gerichtsbücher und allem, was darinnen gewesen[12]), eingeäschert, sondern es brannte auch noch die Begräbnisskirche mit der ganzen Hinter- und Neugasse ab. Man zehlte 214 Gebäude, so abgebrannt waren. Der Obrist Eichstätt kam hierauf nach Driedorf im Schloss zu liegen.“

Steubing gibt in seiner Topographie Herborns von 1792 S. 141 folgende Darstellung des Brandes:

„Die dritte [sc. Feuersbrunst] ist unter dem Namen des grosen Brandes fast allen Einwohnern bekannt. Er entstand 1626 20sten August. Es lag damals der Oberst Erkstädter, welcher eben an diesem Tag einen Grafen bei sich zu Gast hatte, in der Stadt in Garnison. Durch Unvorsichtigkeit der Knechte, welche das Licht in Jo. Frank Stoffel[13]) Eidams Stall hinter dem Rathhauss nicht verwehrt hatten, brach das Feuer aus und griff so sehr um sich, dass nicht nur das Rathhaus mit der ganzen Neugasse, sondern auch die Hintergasse mit den Scheunen

---

[11]) Das St.-A. W. besitzt leider nur den Anfang der gedruckten Predigt, die unter dem Titel erschien: „Ruhm der Güte, Barmherzigkeit und Treue unseres Gottes offentlich verkündiget in einer volkreichen Versammlung, an dem von Gnädigster Herrschafft angeordneten Danck- und Buss-Tage, den 20. August-Monats 1726, welcher war der Gedächtnis-Tag des vor 100 Jahren zu Herborn entstandenen grosen Brandes.“ St.-A. Hohe Schule Herborn, III 4. B. 1, Nr. 75.

[12]) Ähnlich sprechen sich zwei andere Aufzeichnungen aus. St.-A. W., Nachlass Vogel Nr. 49 und Nachlass v. Rauschard III. Nr. 32. Wir werden weiter unten sehen, dass diese Angaben nicht wortgetreu zu nehmen sind.

[13]) Steubing lässt hier den Namen „Schütz“ aus und dieser auch bei Schramm vorkommende Fehler lässt neben anderem darauf schliessen, dass gerade Schramm die Quelle Steubings war.

und der sogenannten Todtenkirche — zusammen 214 Gebäude — ein Raub der Flamme wurden. Es waren 128 Einwohner, welche dieses Unglück, den einen mehr, den andern weniger, betroffen hatte."

Steubing bietet also, abgesehen von der letzten Notiz, die sich auf ein von ihm gefundenes Verzeichnis der Abgebrannten stützt, nichts, was nicht schon die Dillenburger Intelligenznachrichten gebracht hätten; nur lässt er die Notiz über den Verlust aller Rathausarchivalien fort, und das mit Recht. Vergleichen wir mit diesen beiden Berichten den bisher nicht bekannten Bericht von Schramm, der einige interessante Einzelheiten mehr bietet! Schramm schöpfte zweifellos aus einer offiziellen Quelle; er bezeichnet sie durch eine Randnotiz als *„Msc. auf hiesigem rahthauss."* Schon Steubing behauptete, dass „die vom grosen Brande übrig gebliebene Dokumenten und aus jenen Zeiten im Rathause noch vorhandene Nachrichten fast allein" von dem Herborner Stadtschreiber Andreas Jakob Hoen (1603—1652) herrührten.[14] Sicher ist, dass das Stadtprotokoll von 1633—1652 von Hoen niedergeschrieben ist, und vermutlich stammen von ihm auch die chronikalischen Nachrichten von 1479 bis 1626 am Ende des Protokolls, die auch über den Brand von 1626 berichten.[15] Jedenfalls hat Schramm auch diese Quelle gekannt; es muss ihm aber noch eine andere Handschrift vorgelegen haben; denn seine Angaben sind genauer als die am Schlusse des Stadtprotokolls; zudem fehlt bei ihm die Stelle über den Verlust der Archivalien. Doch hören wir ihn selbst:

„1626 den 20. August ist die stadt Herborn mit einem entsetzlichen brand heimgesuchet worden. Das feuer ist durch ohnvorsichtigkeit der knechten des kaiserlichen Obersten Erckstätters und eines bey ihm zu gast gewesenen grafen, welche das licht in Johann Franck Stoffels[16] *eydams stall hinter dem rahthaus nicht verwehret, in der schaafgassen ausgekommen und hat so gewuhtet, dass von dem weissen ross an biss an das unterste thor von 3 gassen nicht das geringste stehen geblieben, auch das rahthaus samt allem was darinnen gewesen, stadt-thurm-dächer und unterste oder begräbnis-kirche durch die flammen verzehret worden."* [Durchgestrichene Randnotiz *„und über 200 wohnhäuser und gebäuden."*][17]

14) Steubing a. a. O. S. 68.

15) Die Stelle lautet: *„Anno 1626 ist ein groser brand den 20ten Augusti durch des obrist Eckstätters, so im quartier alhie gelegen hinderm rahthauss in Johann Franken, Stoffel Schützen eidambs, stall und eines graven, so bey ihm zu gast gewesen und des abends in der* [illegible] *uf* [illegible], *dessen entstanden, dadurch das rahthauss mit allen documenten,* [illegible] *und was darin gewesen, gantz eingeäschert worden, sampt der begräbnuskirchen,* [illegible] *und* [illegible] *bey 214* [illegible]*."* St.-A. W. VII A. B. A. II. 2401 b am Schluss.

16) Vergl. S. 298, Anm. 13.

17) Schramm, Geschichte von Herborn, Fol. 17 v (alte Paginierung S. 28); das Manuskript, ein Geschenk des Herrn Dr. Spengler in Ems, ist seit 1858 in der Sammlung des Nassauer Altertumsvereins. Schramm setzt zu seiner obigen Notiz noch hinzu: *„Und* [illegible] *Heyger* [illegible] *entschuldiget,* [illegible]*."* Dieser Zusatz lässt vermuten, dass vielleicht die ganze Stelle über den Brand aus einem der Kirchenbücher stammt; Vergl. Beilage II, Anfang.

Dieser Quelle vermag ich noch eine weitere offizielle, bis jetzt nicht beachtete hinzuzufügen, nämlich das von dem Bürgermeister und Rat der Stadt Herborn für die Kollektoren Johannes Lott und Gerhard Holler ausgestellte Beglaubigungsschreiben vom 11. Dezember 1626. *„Kundt und zu wissen sey hiemit öffentlich,"* so heisst es dort, *„nachdem leider gott erbarms mehr alss zuviel bekant, welcher gestalt jüngsthin den 20ten Augusti zu nachts umb neun uhr dieses 1626 jhars bey einlägerung des kayserlichen kriegsvolcks durch verwahrlosung des lichts von den reuterjungen in einem stall hinder dem rahtthaus der statt Herborn ein groser hochbetrübter und gantz verderblicher brandt uffgangen, dass nicht allein ermeltes rahtthaus sampt allem, was darin gewesen, sondern auch die begräbnuskirch, statttächer uff türn und mauern und alle bew daherumb schier die halbe statt in die äsch gelegt worden, wie leider der augenschein und anzahl der bew mehr als zu viel ausweiset."*[18])

Darin stimmen alle Nachrichten überein, dass das schreckliche Brandunglück durch Unvorsichtigkeit von Soldaten verursacht wurde. Seit dem März bis zum August 1626 hatten Truppen vom Regiment des Herzogs Franz Albrecht zu Sachsen-Lauenburg unter Kapitän von Dersen in Herborn gelegen[19]); an ihre Stelle trat Mitte August Kavallerie von der Tilly'schen Armee unter dem Oberst Hans Ernst von Eckstätt.[20]) Der Bursche dieses Offiziers oder der Bediente eines bei dem Obersten zu Gast weilenden Grafen war der Übeltäter. Sie besorgten am Sonntag Abend, den 20. August, gegen 9 Uhr zur Abreise des Gastes die Pferde, die im Stalle des Johann Frank[21]), des Schwiegersohnes von Stoffel Schütz, standen; dabei gaben sie nicht acht auf das brennende Licht, das Stroh fing Feuer und in kurzer Zeit standen die Nachbargebäude in Flammen. Die Ausbruchstelle liegt hinter oder neben dem Rathause in dem Winkel nahe der oberen Schafgasse, so dass die Angabe bei Schramm, der Brand sei in der Schafgasse ausgekommen, nicht unberechtigt ist; von hier griff das Feuer auf die Hintergasse, jetzt „Hinter der Mauer", über und fand dort in den voll gefüllten Scheunen, die sich an der Stadtmauer entlang von dem runden nördlichen Turm an der Dill bis zum südlichen sogenannten linken oder Hexenturm erstreckten, einen ungeheuren Nahrungsstoff vor. Kein Zweifel, hätte sich die Stadt nach dieser südöstlichen Seite hin weiter ausgedehnt, es wäre alles in dem gewaltigen Flammenmeer untergegangen. Fiel doch auch die schon jenseits der Stadtmauer am St. Leonhards- oder

---

[18]) A. V. H. Nr. 1025.

[19]) Nach den Dill. Intell. Nachr. v. 1777 lag v. Dersen (auch Tersen) noch am 4. August 1626 in Herborn; nach einer anderen Quelle (St.-A. W. VII. A. D. A. K. 518 b) war er schon am 14./24. Juni abgezogen.

[20]) Auch Eckstadt, Eckstatt, Ekstatt, aber nicht Erkstädter oder Erckstätter, wie Steubing und Schramm schreiben, und auch nicht Eichstätt, wie er in den Dill. Int. Nachr. genannt wird. Es sind noch zahlreiche Korrespondenzen über seine Einquartierung im Dillenburgischen und Hadamarschen vorhanden, aus denen sein Name sich feststellen lässt; St.-A. W. a. a. O. K. 500 u. 518.

[21]) Wahrscheinlich derselbe, der in der Brandliste Johann Frank Arnold heisst; er scheint Gastwirt gewesen zu sein. Vergl. Beilage I, Nr. 14.

Hintersandtor stehende unterste oder Begräbniskirche[22]) dem Feuer zum Opfer. Die ganze Hinter- und die Schafgasse brannten nieder.

Dicht neben der Ausbruchstelle, dem Stalle Johann Franks, lag das 1589, in seinem oberen Teil wahrscheinlich aus Fachwerk erbaute Rathaus. Die Flammen müssen auch dieses Gebäude sofort ergriffen haben, sonst liesse sich nicht erklären, dass so wenig aus dem Rathause gerettet wurde. Allerdings sind die Angaben der oben angeführten Quellen, dass das „Rathaus mit allen Dokumenten, Gerichtsbüchern und allem, was darinnen gewesen," verbrannte, nicht wörtlich zu nehmen; schon Steubing kannte, wie wir oben sahen, „vom grosen Brande übrig gebliebene Dokumente" und in der Sammlung des Herborner Altertumsvereins werden heute noch mehrere Bände wichtiger Archivalien aufbewahrt, deren Standort ehemals das Archiv im Rathause war, so z. B. ein Gerichtsbuch über peinliche Sachen und Urfehden von 1573—1629, ein Protokollbuch der Erbkäufe im Gericht und Amte Herborn 1588—1591, ein Uffruffbuch der Amts- und Gerichtsboten, 1603—1607[23]), u. a. m. Die Gerichtssitzungen fanden im Rathause statt[24]), die Gerichtsbücher können also nur von dort aus dem Brande gerettet sein. Sind die ebenfalls im dortigen Verein vorhandenen Bücher über Grenzbegänge innerhalb und ausserhalb der Stadt von 1598 und 1608 wirklich Originale, und ich habe keinen Grund daran zu zweifeln, dann waren diese Archivalien noch lange nach dem Brande verschollen; noch 1634 nimmt nämlich die städtische Behörde selbst an, sie seien mit dem Rathause verbrannt. In das städtische Protokollbuch dieses Jahres trägt der Stadtschreiber unter dem 15. Januar ein: „*Hab ich ahn herrn secretarium[25]) im namen burgermeister und rahts geschrieben, wie vormahls etlich mahl angehalten, dass uns unser mit dem rahthauss verbrente privilegium und alt begangsbuch oder was dergleichen mehr im Dillenbergischen archiv zu finden, uffgesucht und under unsers gnedigen herrn hand und siegell mitgetheilt werden möchten. Zu welchem ende ich auch eine underthenige supplication an den hochwohlgebohrnen unsern gnedigen herrn umb bewilligung solcher uffsuchung und mittheilung gestellet und mit hinauffgeschickt.*" Ferner unter dem 28. April 1634: „*Ist der gangk geschehen, wie ein besonderes begangsbuch, weill das alte mit dem rahthauss verbrennet ist, darüber uffgerichtet worden,*" und am 2. Juni 1624 bestätigt Hoen, dass er die von dem Dillenburger Sekretär „*begehrte copiam deren akten Selbach contra Herborn beneben einer abschriftft eines alten gangbuchs*" eingesandt habe. Nicht diese Abschrift, sondern die Originale der Grenzbegangbücher von 1598 und 1608 sind im Archiv des Herborner Altertumsvereins vorhanden.[26])

Auch das alte Stadtprivileg von Herborn — es kann nur das von 1251 gemeint sein — ist nicht bei dem Brande vernichtet worden; es wurde mit

[22]) Näheres über sie bei Steubing a. a. O. S. 44 ff.

[23]) Nach freundlichen Mitteilungen des Herrn Hoffmann in Herborn.

[24]) Steubing a. a. O. S. 41.

[25]) Philipp Sengel.

[26]) Auch die Nachricht am Ende des Stadtprotokolles, dass die Archivalien des Rathauses sämtlich zugrunde gegangen seien, spricht dafür, dass sie lange verschollen geblieben sind.

den schon genannten Dokumenten gerettet, blieb aber zunächst verschollen. Auf welchem Wege diese durch das Herborner Jubiläum von 1901 wieder mehr bekannte Originalurkunde vom 6. November 1251 später in das Dillenburgische Archiv[27]) geraten ist, entzieht sich meiner Kenntnis. Von dem Rathaus sprang das Feuer auf die Häuser am Säumarkt über und legte die ganze Neugasse bis zum Holzmarkt und dem unteren Tor und den zwischen der Neugasse und der heutigen unteren Schafgasse belegenen Gebäudekomplex in Asche.[28]) An der östlichen Seite der Neugasse, etwa in der Mitte der von dem Konradis- und einem namenlosen Winkel begrenzten Häuser, lag das alte berühmte Herborner Wirtshaus „die Rose"; auch sie ging in Flammen auf.[29]) Auch die neben dem Rathaus nach der Obergasse zu gelegenen Häuser am Buttermarkt brannten nieder oder wurden schwer beschädigt[30]); erst bei dem noch heute bestehenden Gasthaus „zum weissen Ross" an der Obergasse und dem Buttermarkt machte das Feuer halt. Von der ungeheuren Gewalt des Brandes kann man sich eine Vorstellung machen, wenn man bedenkt, dass mehr als 720 Wagen und Karren an Korn, Heu und Stroh, 21 Wagen Holz, 500 Schuh Latten, 1100 Schuh Stroh und bedeutende Vorräte an Wolle ein Raub der Flammen wurden. Es ist nur zu verwundern, dass unter diesen Umständen und bei den unzureichenden Löschgeräten, die nach einem städtischen Inventar von 1608[31]) aus etwa 160 ledernen Eimern, einer grösseren Anzahl Leitern und 4 primitiven Handspritzen aus Messing, den sogenannten Strützen, bestanden[32]), das Feuer nicht noch weiter um sich gegriffen hat. Zweifellos war es an jenem Augustabend ziemlich windstille, oder nur ein leichter Nord- oder Nordwestwind wehte; das war ein Glück im Unglück, denn anderenfalls wäre der Stadt Herborn wohl ein gleiches Schicksal beschieden gewesen, wie eben ihrer Schwester Aalesund in Norwegen.

Wie gross die Anzahl der verbrannten und zerstörten Gebäude gewesen ist, darüber gehen die Angaben auseinander. Die Dillenburger Intelligenznachrichten[33]) und ebenso Steubing behaupten, wie wir oben lasen, dass 214 Ge-

---

[27]) Jetzt im St.-A. W. Urk. VII.

[28]) In den sechziger Jahren des vorigen Jahrhunderts fertigte der damalige Feuerwehrkommandant, Herr Fabrikant Hoffmann, der jetzige um die Geschichte seiner Vaterstadt sehr verdiente Vorsitzende des Herborner Altertumsvereins, einen Plan der Stadt an, in den er alle bemerkenswerten Brandstätten von 1601—1841 einzeichnete. Er war so liebenswürdig, mir für die vorliegende Abhandlung eine Kopie seines wertvollen Planes zu überlassen, die mir eine willkommene Übersicht über die Ausdehnung des Brandes bot und mir die Arbeit wesentlich erleichterte; auch sonst verdanke ich Herrn Hoffmann manche interessante Notiz.

[29]) Vergl. Beilage I Nr. 85.

[30]) Vergl. Beilage I Nr. 92.

[31]) Abschrift in der Sammlung des A.-V. H.

[32]) Nach einer freundlichen Mitteilung des Herrn Hoffmann hatten diese „Strützen" eine Länge von $1^1/_2$—2 Fuss und einen Durchmesser von etwa 3 Zoll; das Mundstück war von Holz. Auf den Dörfern wurden sie aus 4 Brettchen zusammengenagelt und der Kolben mit Wollgarn oder Hutfilz abgedichtet. Noch 1820 waren solche Strützen in Herborn vorhanden. Ihr Aussehen ähnelt im übrigen dem Kinderspielzeug, das noch heute in Herborn „Stritzbüchse" genannt wird.

[33]) A. a. O. S. 145.

bäude dem Brande zum Opfer gefallen sind, und sie können sich berufen auf eine noch heute erhaltene, zuerst von **Steubing** mitgeteilte Inschrift auf einem Balken über einem Scheunentor[34]) in der Strasse „Hinter der Mauer," der alten Hintergasse: „*Anno 1626, den 20. Augusti ist der vorige bauw sampt 213 beuwen durch gottlose kricksbubwen abgebrant, den 16. Martzi 1627 ist dieser bauw durch Conrat Kapsen wider bracht ihn stand.*"[35]) Auch die von **Steubing** ebenfalls zuerst veröffentlichte Inschrift auf einer Holztafel, die in der 1633 wieder aufgebauten Begräbniskirche neben der Kanzel zum Gedächtnis an den Brand angebracht war[36]), besagt sogar, dass ausser der Totenkirche und dem Rathause „*noch zweihundert vierzehn hauss zu asch verbrant*" sind. Dieser Ansicht gibt auch die Randnotiz bei **Schramm**, nach der „*über 200 wohnhäuser und gebäude*" dem Feuer anheimfielen, Ausdruck. Dagegen weiss eine andere gleichzeitige Quelle, die Matrikel der Herborner Hochschule, nur von 200 oder 202 verbrannten Gebäuden zu berichten: „Anno 1626, 20. Augusti, incendium, a duobus militum Caesareanorum famulis excitatum, absumpsit aedes hujus oppidi ducentas, quas inter curia et templum extra urbem fuere."[37]) Auch ein im 18. Jahrhundert angefertigter Auszug aus den Original-Kollektenbüchern spricht nur von 200 „*in die asche gelegter wohnhäusser und gebäuden, darinnen das rahthauss und begräbnis-kirche mitbegriffen ist.*"[38]) Die noch 1626 von der Stadt als Kollektoren ausgesandten Professoren Piscator und Matthaeus geben die Zahl der abgebrannten Häuser auf 198 an.[39]) Bald nach dem Brande trat eine Kommission zusammen, um den Schaden zu schätzen und Unterstützungen zu verteilen; sie setzte sich aus den Bürgermeistern, den Schöffen, dem Stadtschreiber Andreas Jakob Hoen und dem Pfarrer, Professor Dr. Johann Irlen zusammen und stellte ein noch heute erhaltenes[40]) Brandregister auf, das eine Übersicht über die von dem Unglück betroffenen Personen und ihren gesamten Verlust gibt. **Steubing** hat aus ihr in seiner Topographie

---

[34]) Die Scheune gehört Oskar Schramm.

[35]) Ich zitiere nach dem von Herrn Hilfsprediger **Schlosser** (jetzt in Wiesbaden) angelegten Corp. inscript. Herborn. Nr. 57 im A.-V. H.

[36]) Die Tafel wird, nachdem 1861 die Totenkirche abgerissen worden ist, jetzt in der Sammlung des A.-V. H. aufbewahrt. Vergl. Corp. inscript. Herb. Nr. 47; **Steubing** a. a. O., S. 146.

[37]) A. v. d. **Linde**, Die Nassauer Drucke der kgl. Landesbibl. in Wiesbaden, Bd. 1 (1882) S. 416. **Steubing**, Gesch. d. hohen Schule Herborn S. 145.

[38]) St.-A. W. Mscr. A. 87. Vergl. Beilage II, Anfang.

[39]) Ratsprotokoll der Stadt Bremen vom 1. April 1627: „*Darnach ist furlesen ein schreiben oder beweis von graf Henrich Ludwich von Nassauw, so D. Mattheus, professor zu Herborn, alhero gebracht. Dabei wirdt begheret eine zusteuer, weil zu* **Herborn** *198 heuser, das rathhauss und eine kirche abgebrant.*" Nach einer freundlichen Mitteilung des Herrn Syndikus und Staatsarchivars Dr. v. **Bippen** in Bremen. — Ratsmanual der Stadt Zürich vom 14. Februar 1627: „*Herrn M. Philippo Ludovico Piscatori, professorn zu Herborn, abgesandten der uf [illegible] augusti dess verschinenen 1626ten jahrs durch ein leidige brunst, welche um die 198 heuser daselbst verzehret, geschedigten burgerschaft daselbst, sind zu einer [illegible] steur [illegible] guldin an 134 rychsthalern uss dem seckel und almusen amt von gemeiner statt wegen [illegible] erkhennt worden.*" Nach einer freundlichen Mitteilung des Herrn Staatsarchivars Dr. **Nabholz** in Zürich.

[40]) Sammlung des A.-V. H. Nr. [illegible]. Vergl. Beilage I.

von Herborn nur die Namen der Abgebrannten und die Summe ihres Schadens abgedruckt, aber auch diese ungenau und unvollständig; ich verwerte deshalb in der Beilage I alle Angaben dieses auch sonst für die Geschichte der Stadt höchst wichtigen Verzeichnisses. Wenn ich in dieser Brandliste selbst jedes kleinste Ställchen, jedes halb oder zum dritten Teil verbrannte Haus, ja jeden nur beschädigten Giebel oder jedes zertrümmerte Dach zähle, komme ich einschliesslich der Kirche und des Rathauses auf etwa 104 Häuser und 93 Scheunen und Ställe. Bei 9 Personen in dem Verzeichnis I des Brandregisters[41]) fehlen aber nähere Angaben über ihren Verlust; nehmen wir an, ihnen sei nur je ein Haus oder Stall verbrannt, so wäre die Zahl 200 schon um 6 überschritten.

Doch gleichviel, ob nun insgesamt 214 Gebäude oder weniger in Flammen aufgingen, nie zuvor und nie nachher ist die Stadt Herborn von einem so furchtbaren Brandunglück heimgesucht worden; *„schier die halbe statt“* liegt in Asche, so klagen Bürgermeister und Rat in ihrem schon zitierten Schreiben vom 11. Dezember 1626 und noch im Oktober 1627, als ein Ort zu einer Zusammenkunft der Grafen von Nassau mit den Grafen von Sayn, Solms, Wied und anderen bestimmt werden sollte, konnte Graf Ludwig Heinrich in seinem Schreiben vom 5./15. Oktober 1627 an den Amtmann und die Räte in Siegen, *„keinen bequemern orth dorzue, weil die statt Herborn auch fast halb abgebrent, alss die statt Siegen vorschlagen.“*[42]) Wenn auch nicht die halbe Stadt, mehr als ein Drittel lag tatsächlich in Trümmern; Herborn zählte im Jahre 1606 nach einer amtlichen Aufstellung 260 Wohnhäuser oder Feuerstätten[43]), 1642 deren nur 230[44]); genau 140 Jahre später gab es erst 309 Privathäuser und 94 Scheunen[45]) (also nur wenig mehr, als 1626 zerstört wurden), und Ende des Jahres 1900 wies die Stadt 455 Wohngebäude auf.[46])

Durch das Brandunglück vom 20. August 1626 wurden wenigstens 133 Bürger betroffen; die schon erwähnte Liste der Geschädigten, aus der Steubing nur 119 Namen mitteilt, führt allein schon 130 Personen[47]) auf. Der Schaden betrug nach dieser Zusammenstellung 96387 Gulden 9 Albus 4 Pfennig[48]), eine Summe, deren Wert in heutigem Gelde ungefähr auf $1^1/_2$ Millionen Mark eingeschätzt werden muss. Allerdings ist in dem Verzeichnisse der Verlust einiger Personen nicht angegeben; es betrifft aber, von zwei Fällen abgesehen[49]), nur solche, die keine Gebäude, sondern nur Frucht, Hausrat oder Handwerkszeug eingebüsst hatten. Trotzdem ist der Schaden zu

---

[41]) Vergl. Beilage I Nr. 18, 36, 42, 51, 77, 97, 102, 107, 111.

[42]) St.-A. W. VII, Korresp.

[43]) St.-A. W. VII A. D. A. H. 257.

[44]) Protokoll von 1642, St.-A. W. VII H. 2401a.

[45]) St.-A. W., Nachlass Vogel Nr. 49 Fol. Gr.

[46]) Nach einer Mitteilung des Herrn Hoffmann in Herborn.

[47]) Nicht 128, wie Steubing a. a. O. S. 141 angibt. Die Zahl 198 bei Haussen i. d. Ztschr. f. Pastoraltheologie „Halte, was Du hast“, Jahrg. 27 (1903) Nr. 3, S. 133 ist ein Druckfehler für 128.

[48]) 1 Gulden = 24 Albus, 1 Alb. = 8 Pf.; 1 Reichstaler = 1 G. 21 Alb. — Steubing a. a. O. S. 145 rechnet 95304 Floren zusammen!

[49]) Vergl. Beilage I Nr. 33 u. 36.

hoch eingeschätzt; es soll damit jedoch kein Zweifel an der Gewissenhaftigkeit der Geschädigten oder der Einschätzer ausgesprochen werden.[50]) Viele der Bürger, deren Häuser eingeäschert wurden, haben nämlich nicht nur ihr verlorenes Hab und Gut, sondern auch den Wert ihres Wohnplatzes oder ihrer Hofstätte angegeben.[51]) Diese heute nicht mehr feststellbaren Beträge sind natürlich von der Gesamtsumme abzuziehen; immerhin bleibt der Verlust auch dann noch ein gewaltiger. Würde heute jener ganze südöstliche Stadtteil von Herborn im Umfange von 1626 abbrennen, so könnte man nach dem Urteil Sachverständiger den Schaden auf etwa 1 bis $1^1/_2$ Million Mark einschätzen, vorausgesetzt, dass auch sämtliche Mobilien verbrennen würden.[52]) Am höchsten bewertete seinen Schaden eben jener Johann Frank Arnold, in dessen Pferdestall das Feuer ausbrach; er verlor zwei Wohnhäuser und ein Hinterhaus, zwei Pferdeställe, eine Scheune, 10 Wagen Korn, 4 Wagen Heu, 10 Ober- und Unterbetten, Tischtücher, Hausgerät, einen Vorrat Pulver u. a. m., im ganzen 6146 Gulden 6 Albus, abzüglich der Hofstätte.[53]) Ihm am nächsten kam Heinrich Friedrich „zur Rosen", der Wirt der alten berühmten, in der Neugasse belegenen Herberge, der Rose.[54]) Er hatte ein neues Wirtshaus gebaut, das ebenso wie „die alte Ross", sein Wohnhaus, ein anderer Bau, fast seine gesamte Haus- und Wirtschaftseinrichtung, 28 Wagen Korn und 18 Wagen Heu nebst vielem anderen dem Feuer zum Opfer fiel; sein Verlust wird trotzdem wesentlich geringer eingeschätzt als der von Frank Arnold, nämlich auf 4000 Gulden.[55]) Ebenso hoch berechnete Albert Mudersbach sein verbranntes Gut; wahrscheinlich ist er identisch mit jenem Albrecht Mudersbach, der 1609 Rentmeister in Dillenburg war, dann nach Herborn kam, wenigstens von 1613 bis 1626 die Schulrenterei inne hatte, und wegen fortgesetzter Betrügereien am 17. September 1627 enthauptet wurde.[56]) Sehr beträchtlich war ferner der Schaden des Simon Hepp (3600 Gulden)[57]) und der Witwe des Präzeptors Christian Baum (3000 Gulden); letztere büsste drei Wohnhäuser, einen Neubau und ein halbes Haus ein, ferner zwei und eine halbe Scheune, einen Stall, 17 Wagen Korn, $7^1/_2$ Wagen Heu, einen Karren Wicken und Hausrat; ausser-

---

[50]) Dass die Schätzungen bei annähernd gleichem Verlust weit auseinandergehen, dafür bietet das Verzeichnis allerdings auch Beweise; vergl. Beilage I Nr. 1 zu 4, 24 u. 27; 83 u. 84; 100 u. 101 u. a. m.

[51]) Vergl. Beilage I Nr. 13, 16, 19, 22, 34, 38, 42, 54—56, 61 u. a. m.

[52]) Die Schätzung wurde nach einer freundlichen Mitteilung des Herrn Hoffmann in Herborn unter Zuhilfenahme des Katasters vorgenommen.

[53]) Vergl. Beilage I Nr. 13.

[54]) Die Rose war lange Zeit hindurch im Besitze der Familie Hensch. Im Jahre 1599 war Katharina Hensch, die Witwe des Peter Hensch, Inhaberin; damals wurde *„die herbergk zur rosen sambt stallung"* auf 1200 Gulden geschätzt; ferner gehörte dazu eine Scheune in der Hintergasse zu 200 Gulden und eine Scheune *„uff der bache"* zu 190 Gulden. St.-A. W. VII A. D. A., S. 1135. — Vergl. unten S. 51. — Heinrich Friedrich war noch 1648 in der Rose; 1646 beklagte er sich bei der Stadt, *„dass er allein die höchste offizier halten soll"*. Herborner Stadtprotokoll.

[55]) Beilage I Nr. 85.

[56]) Beilage I Nr. 8. Vergl. Steubing, Hohe Schule, S. 170 f. und Topogr. S. 59.

[57]) Beilage I Nr 94.

dem *„5 ohm bier, so ihr von bauren aussgetrunken."* [58]) Schwer heimgesucht wurden auch Philipp Behr (2448 G. 18 A.), die Witwe des Sebastian Petri (2550 G.) und die Kinder des verstorbenen Johannes Sartor (2320 G.)[59]), die später bei der Verteilung der Holzentschädigung sogar „als arm" bezeichnet werden. Von den übrigen Abgebrannten geben noch fast dreissig ihren Verlust auf mehr als 1000 Gulden an, und dann folgt die grosse Reihe der weniger Geschädigten bis hinab zu Heinrich Petri, dem ersten Bürgermeister von 1626, der die ihm verbrannten 5 Wagen Korn und eine Scheune auf 105 Gulden taxierte[60]), und Jakob Blum, dem in Mudersbachs Scheune ein Wagen Korn im Werte von 20 Gulden verbrannte.[61]) Mancher rettete aus dem Feuer nur das Notdürftigste; so verbrannte z. B. dem Stoffel Will ausser drei halben Gebäuden auch aller Hausrat *„bis uff bett und die kleider, so er am leib gehapt"* [62]), mancher hatte auch alles verloren. Ausser den eben genannten Sartorschen Kindern werden noch Katharine Lott, die Witwe des Johann Lott, deren Wohnhaus in der Hintergasse niederbrannte, Irmgart Knebel, des Gerlach Knebel hinterlassene Ehefrau, deren Verlust sich auf 290 Gulden, einschliesslich der Hofstätte, bezifferte, die Witwe des Stoffel Ebersbach und die Kinder des verstorbenen Johann Breuer als arm genannt.[63])

Es war bisher nicht bekannt, ob auch Menschen bei dem schrecklichen Brande vom 20. August verunglückten, nach der wiederholt zitierten, amtlichen Brandliste scheint es jedoch, als ob auch ein Herborner Bürger, nämlich Jost Heinrich Becker, in den Flammen umkam; wenigstens findet sich neben seinem Namen der Vermerk *„ist darin verbranndt"* [64]); die mit ihm genannte „Jost Beckers Wittib", die auch eine Entschädigung aus der Kollekte erhielt, dürfte seine Ehefrau sein.

Einen schweren Schlag versetzte der Brand auch dem Herborner Handwerk, das infolge der Kriegslasten und der Teuerungen schon an und für sich daniederlag. Nicht weniger als neun Meister aus der alten Wollenweberzunft büssten ihre Häuser, Scheunen, Handwerkszeug, oder Vorräte an Wolle, Garn und Tüchern ein. Konrad Reichart verlor ausser seinem Wohnhause, seinem Werkzeug und Hausrat 43 Kleut[65]) Wolle, fast ebensoviel Philipp Pfriem, dem ausserdem 9 Herbornische Tücher, sein Wohnhaus, eine Scheune, 9 Wagen Korn, 6 Wagen Heu, das ganze Handwerkszeug, Hausrat und Kleider verbrannten; ihre Zunft- und Leidensgenossen waren Jost Mass, Severus Ebersbach, Hans Kip genannt, Usinger, Frank, Steinbach, Heinrich Weiss, Balthasar Hinter und Matthias Vester.[66]) Als im Jahre 1627 das Herborner Wollen-

[58]) Beilage I Nr. 104.
[59]) Beilage I Nr. 19, 92, 93.
[60]) Beilage I Nr. 100.
[61]) Beilage I Nr. 130
[62]) Beilage I Nr. 90.
[63]) Beilage I Nr. 33, 34, 42, 44.
[64]) Beilage I Nr. 76.
[65]) Für Kleuder, altes hessisches Wollgewicht = 21 Pfund. Sanders, Wörterbuch der deutschen Sprache (1860) Bd. 1 S. 936.
[66]) Beilage I Nr. 41, 86, 3, 39, 55, 58, 60, 64, 70.

handwerk besonders häufig Geldanleihen bei dem Juden „Aron zur Schulen“ in Frankfurt a. M. machen musste, führt es zur Begründung oder Entschuldigung an *„weil deren etlich meister durch den brandt verderbt.“*[67]) Auch zahlreiche andere Handwerker verloren ihr Hab und Gut oder wurden schwer geschädigt.[68]) Noch 1628 suchten die Bäcker und Brauer zu Herborn unter Berufung auf den Brand von 1626 einen Vorteil zu erreichen. Der Schultheiss hatte am 9. Juni 1628 verordnet, dass die Mass Bier für 1 Albus (= 8 Pfennig) gegeben werden solle; noch an demselben Tage erhob hiergegen das Bäcker- und Brauerhandwerk Beschwerde bei dem Grafen in Dillenburg, um so mehr, als drei Wochen vorher Schultheiss wie Bürgermeister und Rat ihnen den Ausschank zu 10 Pfennig verwilligt hätten. Für 1 Albus, so heben sie hervor, könnte man keine gute Mass Bier geben; in Dillenburg und Haiger koste sie 10 Pfennig[69]), in Giessen 12, in Siegen sogar 18; ausserdem seien sie durch Einquartierung und Kontributionen geschwächt und sie hätten *„auch meistenteils in dem schädlichen brand eingebueset, da uns unsere scheuwern mit den fruchten in dem unglück geblieben sind.“*[70]) Auch der Landesherr erkannte an, dass das Herborner Handwerk durch den Brand geschädigt worden sei und suchte ihm wieder aufzuhelfen. Am 1. August verlieh Graf Ludwig Heinrich den Schlossern, Uhrmachern, Schmieden, Messerschmieden, Glasern, Leiendeckern, Seilern, Leinentuch- und anderen Krämern einen gemeinsamen Zunftbrief, *„damit dieselbige nach dem hochschädlichen undt unwiederbringlichen grossen brandschaden, welchen sie in negst abgewichenen 1626. jahre den 20. augusti erlitten undt ausgestandten, sich etwas wieder erholen . . . möge“*[71]), und mit derselben Begründung gab er am 12. September 1627 den sieben Hutmachern in Herborn eine Zunftordnung.[72])

Unter dem Brandunglück hatte naturgemäss auch die hohe Schule zu leiden, deren Besuch sich in den Kriegsjahren merklich vermindert hatte. Mehr als hundert Wohnhäuser lagen in Trümmern; dass es nun deshalb an Wohnungen für die Studenten gefehlt haben sollte, ist zwar nicht unmöglich, aber auch nicht sehr wahrscheinlich; denn so stark war schliesslich, wie gesagt, der Besuch der Schule damals nicht — vom Juli 1625 bis Juni 1626 wurden nur 42 Studenten, von da ab bis Juni 1627 nur 20 immatrikuliert[73]) —, und wenn nicht bald nach dem Brande wiederum die gefürchtete Pest in Herborn aufgetreten wäre, so würde die Hochschule wohl kaum geschlossen worden sein. Die Matrikel selbst sagt hierüber: „Incendium hoc immane non multo post excepit[74]) pestis, quae scholam ita dissipavit, ut toto semestri byberno annorum

[67]) Akten betr. die Herborner Wollweberzunft im A.-V. W.

[68]) Vergl. Beilage I Nr. 10, 30, 44, 50, 53, 56, 61, 71, 72, 109, 127 u. a. m.

[69]) In Haiger, Dillenburg und Herborn wurde von altersher zur Zeit des Jahrmarktes der Preis des Bieres um 2 Pfennig aufgeschlagen.

[70]) St.-A. W. VII, A. D. A. Z. 30.

[71]) St.-A. W. Urk. VII.

[72]) Vergl. Annalen Bd. 32, S. 68 u. 86.

[73]) v. d. Linde a. a. O., S. 414—416.

[74]) Schon im Mai 1626 war die Pest in Herborn ausgebrochen; als einer der ersten erlag ihr am 16. Mai der Präzeptor Christian Baum. St.-A. W., Hohe Schule Herborn IV 2 A. Vergl. Steubing, Gesch. d. hoh. Schule S. 200.

1626 et 1627 mera hoc loci fuerit solitudo.“ Erst im April 1627 wurden die Vorlesungen wieder aufgenommen, nachdem die Professoren schon am 3. März darum gebeten und das Verzeichnis der Vorlesungen eingesandt hatten.[75])

Ein Professorenviertel scheint der niedergebrannte Stadtteil nicht gewesen zu sein; das Brandregister nennt nur den Professor der Theologie Georg Pasor[76]), dessen Verlust auf 600 Gulden eingeschätzt wurde. Pasor, der besonders durch sein griechisches Lexikon des Neuen Testaments bekannt geworden ist, war seit 1597 an der lateinischen Schule zu Siegen und Herborn als Lehrer, seit 1607 als Professor der Theologie tätig, für das Jahr 1622/23 wurde er zum Rektor gewählt. Er war ein vom Unglück verfolgter Mann; 1614 verlor er an der Pest seine Frau und seine Töchter und lag selbst längere Zeit an dieser Krankheit danieder; von den Kriegsleiden wurde er so hart betroffen — ein Kriegskommissar hatte ihn sogar misshandelt und verwundet —, dass er die ihm angebotene Professur der griechischen Sprache in Franecker freudig annahm. Sein Entlassungsgesuch datiert vom 20. August 1626, dem Tage des Brandes; in seinen erneuten Eingaben vom 30. August und 10. September ist auffällig, dass er nicht auch seines letzten Unglückes in Herborn, des Verlustes seiner Wohnung, gedenkt. Am 21. September verliess er die Stadt, am 17. Oktober kam er in seiner neuen Heimat an; am 10. Dezember 1637 starb er.[77])

Zu den Abgebrannten zählte auch die Witwe eines ehemaligen Präzeptors, des M. Johannes Gottslebius[78]), der, soweit bekannt, in den Jahren 1587 bis 1589 die erste Klasse des Herborner Pädagogiums unterrichtete; Anna Maria Gottslebius verlor ausser ihrem Wohnhaus all ihre Leinwand, *„ohne ein etwas, so sie zu Dillenberg“* hatte, ferner allen Hausrat, Zinnwerk, Kleidung *„und alles“*; ausserdem verbrannten die Bücher ihres Mannes, deren Wert sie auf 300 Gulden schätzte, während ihr Gesamtschaden auf 1500 Gulden angegeben wird. Der Witwe des Präzeptors Christian Baum wurde schon oben gedacht; rechnen wir noch den bereits genannten Schulrentmeister Albert Mudersbach hinzu, so dürften wir alle Abgebrannten beisammen haben, die zur Zeit des Brandes oder früher mit der hohen Schule und dem Pädagogium in Beziehung gestanden haben.

Neben dem rührigen Handwerk verdankte Herborn sein Emporkommen der von dem Grafen Johann dem Älteren 1584 gestifteten hohen Landesschule. Diese akademische Schule war es auch, die nach dem grossen Brandunglück von 1626 zum Wiederaufbau der Stadt und zur Linderung des Elends, in das so viele Bürger unverschuldet geraten waren, ihr gut Teil beigetragen hat. Ob aus ihrem Kreise heraus die erste Anregung zu Sammlungen für die Ab-

---

[75]) St.-A. W. a. a. O. IV 2a. Vergl. v. d. Linde a. a. O. S. 416 u. Steubing a. a. O. S. 144 f.

[76]) Beilage I Nr. 102.

[77]) St.-A. W., Hohe Schule Herborn, III 4 B 1 Nr. 65.

[78]) Die Brandliste schreibt „Gottleri Wittib“, Steubing, Topogr. S. 144 Nr. 91 macht daraus „Gortlers Wittib“; richtig gibt ihren Namen die Kollektenrechnung. Vergl. Steubing, Hohe Schule S. 198 und Beilage I Nr. 67.

gebrannten auch über die Heimat hinaus hervorgegangen ist, das lässt sich heute nicht mehr feststellen; sicher ist nur, dass die beiden Professoren Matthaeus und Piscator vor dem Grafen oder dessen Beamten in Dillenburg ihre Bereitwilligkeit zu kollektieren erklärt haben, und dass dieser Entschluss, der Sitte der Zeit entsprechend, mit einem Trunk gefeiert wurde.[79])

Wie sah es aber in Herborn aus? Der ganze südöstliche Stadtteil lag in Schutt und Asche; mehr als hundert Wohnhäuser waren vernichtet, wenigstens 300—400 Personen ohne Obdach und Nahrung. Da tat schleunige Hilfe not, und sie wird selbstverständlich zunächst von den vom Feuer verschonten Mitbürgern gekommen sein, die die Obdachlosen bei sich aufnahmen, Nahrungsmittel verteilten und auf sonstige Weise dem Jammer abzuhelfen suchten. Ein schönes Zeugnis für die Wohltätigkeit der Herborner Bürger und zugleich der Handwerker bietet das Zunftbuch der Schuhmacher. Hier findet sich folgender Vermerk: *„Anno 1627 23. januarii haben beyden zunfftmeister als Jorg Löher undt Johannes Lüher denen verbranten und beschädigten nachbahrn undt bürgern aus des handwergks vorraht gesteuwert 20 gulden. Zur schultigen danksagung gott dem almechtigen für seine genedige bewahrung undt hertzliche biett für fernere beschützung steuwern die ohnbeschädigten, nachfolgenden meisterr derer schuhmacherzunfft zu Herborn, Johannes Weydenbach 20 Albus, Jost Bauch 25 A., Hunsch Scholl 25 A., Jorg Löher 2 G., Christ Lüt 2 G., Peter Lich 1 G., Jost Rompff 20 A., Gerluch Lich 30 A., Hennerich Lich 3 G. 3 A., Andonius Weidenbach 2 G., Hartman Schnurch 2 G., Donius Muller 25 A., summa 40 Gulden 6 Albus.“*[80])

Der Landesherr selbst griff helfend dadurch ein, dass er, wie wir noch an anderer Stelle sehen werden, für die Abgebrannten Bauholz im Gesamtwerte von 1125 Gulden bewilligte; er gewährte ferner die Bitten derjenigen, die von dem Kollektengelde nichts erhalten sollten und in ihrer Not sich an ihn wandten[81]), und erwies besonders hart Betroffenen auch sonst Gnadenbeweise. So bat der Müller Gerlach Loth[82]), der den Zoll in Herborn gepachtet hatte und dem all das Seinige *„mit hauss und hoff durch die fewersbrunst verschret“* war, am 23. Juni 1627 den Grafen um Erlass der noch rückständigen Pacht von 80 Reichstalern und erwirkte eine Herabsetzung um 20 Reichstaler.[83]) Der Weissgerber Ludwig Moritz[84]), der das Kaufgeld für zwei Wagen Heu und Grummet nicht erlegen konnte, wandte sich deshalb am 26. Februar 1627 an die Gräfin in Dillenburg; er klagte, dass *„diese futterung beneben aller meiner anderen frucht unndt fuderung, scheuwern unndt hauss durch den erbärmlichen brandt aller in der aschen nidergangen und verbrandt ist, unndt ich dann ein armer handtwercksman bin undt diesen winter über mein handt-*

---

[79]) *„Item alss anfänglich Dr. Piscator unndt D. Matthaeus ihre collecten angenommen; ist zu Dillenburgk uffgangen l. beylag lit. R. 5 Gulden 20 Albus.“* K. R. S. 27.

[80]) St.-A. W. VII. A. Herborn.

[81]) Vergl. Beilage I Nr. 2, 62, 106, 132.

[82]) Vergl. Beilage I Nr. 58.

[83]) Herborner Renteirechnung v. 1626, Beläge. St.-A. W.

[84]) Vergl. Beilage I Nr. 36.

werck nicht hab nach meinem willen brauchen, auch wegen dess allenthalben verderblichen kriegsvolck der gefahr halben keine märckte gebrauchen können und dahero nichts verdienet habe, also dass ich dieses hewgeltt itzo nicht zu erlegen weyss noch kann.“[85]) Die Gräfin Katharina wies daraufhin selbst den Schultheiss zur Zahlung des Geldes an; Kaps zahlte ihm dann 11 Gulden 13 Albus 2 Pfennig, *„weil er ein gantz verbrandter man.*“

In dieser unglücklichen Kriegszeit aber, in der nach dem Zeugnis des Grafen seine Untertanen durch die ewigen Einquartierungen und Kontributionen völlig erschöpft waren, reichten die Gaben der nächsten Nachbaren und Freunde nicht aus. Da galt es auch, die Mildtätigkeit der Landsleute anzugehen, denen die Herborner in ähnlichem Unglücke beigestanden hatten[86]), und auch jenseits der Grenzen der Heimat für die Abgebrannten Almosen zu erbitten. Was lag da näher für Herborn, dessen Hochschule eine Hochburg und Pflanzstätte des reformierten Bekenntnisses war, als vor allem sich an jene auswärtigen Gemeinden zu wenden, die eins mit ihm im Glauben und Bekenntnis waren. Es sei gleich vorweg gesagt, das Vertrauen der Herborner ist nicht getäuscht worden, und wenn schliesslich auch das Ergebnis der veranstalteten Kollekten in keinem rechten Verhältnis zu dem gewaltigen Verluste stand, wenn namentlich dem einzelnen Bürger im Vergleich zu seinem wirklichen Schaden meist nur eine verschwindend kleine Entschädigung oder Unterstützung gewährt werden konnte — sie erreicht in einem einzigen Falle die Höhe von 100 Gulden bei einem Verluste von 4000![87]) — so konnte doch manchem in der äussersten Bedrängnis geholfen werden, und die noch heute erhaltenen Auszüge aus den Sammellisten geben Kunde von einer erfreulichen christlichen Barmherzigkeit aus schwerer Zeit.

Bei den Sammlungen beteiligte sich die Stadt Herborn und die hohe Schule, jene stellte die Kollektoren für die nächstliegenden Orte und Lande, diese besonders für das Ausland. Wir sind über die Tätigkeit dieser Kollektoren und besonders über das Ergebnis ihrer Bemühungen durch eine Reihe von Quellen ziemlich gut unterrichtet, ein noch anschaulicheres Bild ihrer Wirksamkeit würde sich gewinnen lassen, hätte man ihre weit zerstreuten oder verlorenen Korrespondenzen beisammen und wären vor allem ihre Original-Kollektenbücher noch vorhanden. Trotz langer und wiederholter Mühe sind meine Nachforschungen nach den letzteren von keinem Erfolg begleitet gewesen.[88]) Die beste und ausführlichste Quelle ist die im hiesigen Staatsarchiv aufbewahrte Kollektenrechnung, die Dr. Johann Irlen, Professor der Theologie an der hohen Schule und erster Pfarrer zu Herborn, geführt hat. Irlen war von dem Grafen Ludwig Heinrich zum Verwalter der aus den verschiedenen Kollekten eingegangenen Beträge oder, um mit dem Herborner Buchbinder und Glöckner Christian Lotz, der die Quittung für Stoffel Eberbachs Witwe

---

[85]) St.-A. W. a. a. O.

[86]) So beim Brande von Haiger 1623 und von Dillenburg 1524.

[87]) Beilage I Nr. 85.

[88]) Auch hier bin ich Herrn Hoffmann in Herborn zu grossem Dank verpflichtet; er besorgte das Nachsuchen in dem dortigen Stadtarchiv, leider auch vergebens.

unterschrieb, zu sprechen, *„als tirector über das collegirte geld“*[89]) ernannt worden. Das Manuskript ist ein Folioheft von 34 Seiten, das den Titel führt *„Collecten Rechnung vor die Stadt Herborn. Bestellet durch D. Johann Irlen, Inspectorn unndt Professorn daselbst.“* Es verging, wie wir weiter unten noch sehen werden, geraume Zeit, bis die Stadt Aufklärung und Abrechnung über ihren Anteil an den Kollektengeldern erhielt; die Rechnung wurde ihr erst am 16. Januar 1635 eingereicht und am 3. März abgehört, also mehr als acht Jahre nach dem Brande und mehr als sieben nach dem Abschluss der Sammlungen! Auf Seite 1 gibt Irlen eine Übersicht der für die Stadt empfangenen Kollektengelder, auf Seite 2—4 über die Ausgaben für die Stadt, soweit von anderen Abrechnung abzulegen war; auf Seite 5—21 folgen die Ausgaben für die einzeln mit Namen genannten Abgebrannten, Seite 22—29 sonstige Ausgaben, Seite 30 und 31 Ausstände, Seite 33 das Facit und Seite 34 Schuldner. Sehr wertvolle Nachrichten, besonders über die Persönlichkeiten der vom Brande heimgesuchten Bürger und zu den Reisen der Kollektoren enthalten auch die Rechnungsbeläge, die ich unter den Beständen des alten Dillenburger Archivs im hiesigen Staatsarchiv wiedergefunden habe.[90]) Leider sind sie nicht mehr vollständig vorhanden; ein grosser Teil fehlte schon bei der Revision im März 1635, die Vorlegungen anderer waren nicht nötig, da das Manual Irlens genügenden Aufschluss bot oder die Revisoren selbst die Ausgaben bestätigen konnten, immerhin sind noch über 60 Beläge erhalten. Da von den Kollekten der Professoren nur die eine Hälfte des Geldes der Stadt, die andere der hohen Schule zu gute kam, so war natürlich auch der Schulverwaltung Rechnung abzulegen; auch dieses Dokument existiert noch[91]), es bietet aber gegenüber der Abrechnung für die Stadt nicht viel neues. Irlen liess von diesen Kollektenrechnungen für die Stadt und die hohe Schule und ebenso von der ganzen Rechnung je drei Abschriften anfertigen; von allen sind bis jetzt nur die beiden eben genannten wieder an das Tageslicht gekommen.[92])

Einen leidlichen Ersatz für die verlorenen oder noch nicht wieder aufgefundenen Original-Kollektenbücher, die die Kollektoren mit sich führten und zur Einzeichnung der Gaben vorlegten, haben wir in zwei Auszügen aus ihnen, deren einer sich jetzt im Pfarrarchiv in Herborn befindet und die Aufschrift trägt: *„Extract dero collecten, so vermög M. Piscatoris, D. Matthaei, Johannes Lotts und Eissfrid Hendschen collectenbücher erhoben worden vor die verbranten zu Herborn anno 1626 und 27.“* Professor Haussen hat jüngst den wesentlichen Inhalt mitgeteilt[93]), übersandte mir aber auf meine Bitte die Handschrift.

---

[89]) Beilage I Nr. 42.

[90]) St.-A. W., Rechnungen, Stadt Herborn.

[91]) St.-A. W., Hohe Schule Herborn. III S. D. 2.

[92]) K. R. S. 32: *„Item von der gantzen collectenrechnung erstlich dreymal abzuschreiben, darnach auss derselbigen zwe absonderliche rechnungen, eine vor die stadt, die ander vor der schulen und zwar jede gleichfalss dreymal zu verfertigen und abzuschreiben, thun zusammen 6 gulden, der statt zu helfft 3 gulden.“*

[93]) Haussen a. a. O. S. 131—134.

die ich so noch kurz vor der Drucklegung dieser Zeilen einsehen konnte. Dieser Herborner Extrakt, ein kleines Oktavheft, ist der Schrift nach gleichzeitig, wahrscheinlich noch 1627 oder wenig später angefertigt, und zwar für die Stadt. Dem Verfasser kommt es hauptsächlich darauf an, genau die einzelnen Summen der verschiedenen Kollekten zusammenzustellen, und zu jedem Betrage gibt er genau Blatt und Seite des Kollektenbuches an; von den Spendern nennt er besonders jene, die sich durch die Höhe ihrer Gaben oder durch Stellung und Namen auszeichnen. Er gibt die Höhe jedes einzelnen Postens an und berechnet davon die Hälfte, da nach einer Verordnung des Grafen vom 6. Dezember 1627 der Ertrag der Kollekten der Professoren Piskator und Matthaeus zur Hälfte der Stadt und zur Hälfte der hohen Schule zufallen sollte.[94]) Der bei jeder Summe wiederkehrende Vermerk *„davon uns zur helfft"* und der Umstand, dass auch sämtliche Beträge der nur für die Stadt bestimmten Sammlung von Lott und Holler genau gebucht werden, lässt mit Sicherheit darauf schliessen, dass der Auszug für die Stadt angefertigt wurde.

Ein zweiter Auszug aus den Herborner Kollektenbüchern von 1626 und 1627 wird in dem hiesigen Staatsarchiv aufbewahrt; er findet sich in einem Sammelbande[95]), den der spätere Dillenburger Archivdirektor v. Rauschard in Diez 1782 aus dem Nachlasse Schramms erworben hat[96]), und ist der Schrift nach zweifellos von Schramm selbst angefertigt worden. Er führt die Überschrift: *„Extrakt aus den auf dem rahthauss zu Herborn verwahrten collektenbüchern."* Schramm legte keinen Wert auf einen genauen Nachweis, wo in jedem Kollektenbuche der einzelne Posten eingetragen war, ihn interessieren mehr die Wohltäter und ihre Gaben, aber nur aus den Sammlungen der Professoren Piskator und Matthaeus; von der Kollekte des Johann Lott und Gerhard Holler gibt er nur die Gesamtsumme an. In dieser Beziehung steht also der Wiesbadener Auszug hinter dem Herborner zurück, doch bietet er andererseits viele wertvolle Nachrichten, die letzterem mangeln.[97]) Erwähnt sei noch, dass der Wiesbadener Extrakt nach sogenanntem gutem Gelde unter Zugrundelegung des Frankfurter Gulden rechnet, während der Herborner und auch die Kollektenrechnung von Irlen nach schlechtem oder Rädergeld[98]), zählt.

---

[94]) Auf der Rückseite des Titelblattes des Herborner Extraktes heisst es: *„Und ist zu wissen, dass dasjenige, was von den beyden hern professorn Piscatore unnd Matthaeo vermög ihrer bücher collegirt worden, halb vor die schul und die ander helfft vor die armen verbranten kommen soll, wie der hochwohlgeborne unser gn[ediger] herr grave Ludwig Henrich p. zu end hern Piscatoris collecten am 6. Decembris anno 1627 geschrieben."* Ähnlich der Wiesbadener Extrakt, nur wird hier irrtümlich als Datum der 6. Dez. 1626 angegeben; es kann nur 1627 heissen, wie die Worte *„zu end hern Piscatoris collecten"* beweisen; Piskator war erst 1627 wieder daheim. Vergl. Beilage II.

[95]) St.-A. W. Mscr. A. 37.

[96]) Notiz auf dem ersten Blatt des Bandes: Ex auctione Schrammiana Deciae 1782 accepit v. R." Schramm starb schon 1753; der Nachlass rührt vielleicht von seinem Sohne her; vergl. Steubing, Topogr. S. 181 u. 275.

[97]) Vergl. Beilage II.

[98]) Der Frankfurter Gulden kam damals dem rheinischen gleich; dieser galt 1 Gulden 6 Albus. Ebensoviel galt der gute Gulden, während der Rädergulden zu 24 Albus gerechnet wurde. Vergl. auch Annalen Bd. 32 S. 65 Anm. 29.

Die ersten Kollektoren stellte die Stadt selbst; noch im September 1626 wurden der Seiler Michael Aubelin (auch Abell), der Buchbinder M. Stoffel und Peter Seyler[99]) ausgeschickt, *„umb eine brandtsteuer in den benachbarten ortten zu bitten."*[100]) Es war kein ungefährliches Unternehmen, in dieser Zeit, in der die nassauischen Lande fast immer mit Kriegsvolk belegt und Raub und Plünderungen an der Tagesordnung waren, hinauszuziehen und Geld einzusammeln, und tatsächlich sind denn auch mehrere der Herborner Kollektoren von Soldaten überfallen, des Geldes und ihrer Kleider beraubt worden. Zu diesen gehörte auch Michael Aubelin; er erzählt selbst über sein Missgeschick Folgendes: *„E. E. kann ich erheischender meiner hohen notturft nach nicht pergen, was gestalt in anno 626 mense septembri, alss ich beneben M. Stoffeln dem buchbinder und Peter Seylern bin aussgeschickt worden, umb eine brandtsteuer in den benachbarten ortten zu bitten, mir unterwegens jenseit Hadamar fünff undt zwantzig reichsthaler von dem meinigen undt zwar mehrentheils gelehnt geldt, so ich etwa in damahliger Franckfurter herbstmess hab anlegen und wahr darfür einkauffen wollen, leider von den streiffenden Soldaten seindt abgenommen worden. Wan ich mich nuhn dessen bei einem ehrsamen ruth dieser stadt zum höchsten beclaget, derselbig auch doruff zu recht erkandt, dass, weil mir dass geldt, indem ich gemeiner stadt bestes zu suchen ausgewesen, genommen, es billich undt recht seye, dass es mir auch von dem gemeinen wiederumb erstattet werde, zu vorab, weil ich sonsten einen andern wey naher Franckfurth hette treffen undt etwa mit unsern bürgern und kauffleutten in der gesellschafft hette ziehen können, wofern ich nicht mit meinen gefehrden unsern gnedigen herrn grav Johan Ludwig undt grav Johann naher Franckfurth von Hadamar auss hette folgen müssen."*[101]) Seiner Bitte, ihm diese 25 Reichstaler *„ex publico undt von den gemeinen collecten wiederumb zukommen"* zu lassen, willfahrte Graf Ludwig Heinrich am 19. Januar 1628 insofern, als er Irlen anwies, dem Supplikanten fürs erste 10 Reichstaler zu verabfolgen, *„bis man schet, wie weitt solche collecta reichen mag."* Von einem Erfolg dieser Kollekte hören wir weiter nichts; es erklärt sich das vielleicht aus einer Stelle eines Schreibens der Kollektoren Johann Lott und Gerhard Holler an den Landesherrn [vom Dezember 1626[102])], obwohl sie nicht mit Sicherheit auf Aubelin und seine Genossen gedeutet werden kann. Es heisst dort, *„dieweill die zween erst verordnete collectores alssbald zwischen Franckfurth*[103]) *beraubt und darnach mit der pest bedeckt worden, dass sie nicht weiter ausgehen noch gebrauch werden können, so seindt wir beide nuhn an*

[99]) Seines Zeichens wahrscheinlich auch Seilermeister und vielleicht derselbe Peter Seiller, der 1617 seinen Beruf in Haiger ausübte. St.-A. W. VII. A. d. A. H. 424.

[100]) Ratschreiben von Aubelin an Irlen als Beilage und Quittung 35 zur K. R. S. 20.

[101]) Beilage 35 zur K. R. — Das Schreiben ist zwar „Michael Aubelin, Bürger in Herborn" unterzeichnet, dürfte aber schwerlich von ihm selbst verfasst oder geschrieben sein.

[102]) Das Schreiben ist undatiert, muss aber in den Dezember 1626 fallen, da es kurz vor der Absetzung der beiden Kollektoren niedergeschrieben ist und das Beglaubigungsschreiben für beide vom 11. Dezember 1626 datiert. Die Rückseite des Briefes trägt auch die Jahreszahl 1626. K. R. S. 22 und Quittung 35.

[103]) Der andere Ort ist nicht angegeben.

ihre statt erbetten und verordnet worden.“ Es ist nicht unmöglich, dass die hier erwähnten Kollektoren jener Buchbinder M. Stoffel und Peter Seiler sind, doch könnten es auch zwei weitere, uns nicht näher bekannte Abgeordnete der Stadt sein.

Wir lernten schon oben[104]) den Anfang des den Kollektoren Lott und Holler von dem Bürgermeister und Rat von Herborn ausgestellten Beglaubigungsschreibens vom 11. Dezember 1626 kennen; da es das einzige uns erhaltene ist, so lange die Kollektenbücher selbst, die auf den ersten Blättern meistens eine beglaubigte Abschrift des Kreditivs enthielten, nicht wieder aufgefunden sind, so sei auch der zweite Teil dieser interessanten Urkunde hier mitgeteilt. „*So hat der hochwohlgeborne grave und herr, herr Ludwig Henrich, grave zu Nassaw, Catzenelnbogen, Vianden und Dietz, herr zu Beilstein p., unser gnediger herr, den armen brandbeschedigten bürgern ein öffentlich uhrkundt und zeugnus des erlittenen grosen brandschadens genedig mitgetheilt, mit gnediger vorbitth, damit der verwüstete platz wider bebawet möchten, dass alle undt jede hohes und nidern stands persohnen, so damit ersucht werden, den armen brandbeschedigten auss chrüstlichem mitleiden nach eines jeden stands vermögen mit einer miltreichen steuer zu hülff und trost kommen wolten, dabeneben wir bürgermeister unnd rahtt der statt Herborn zween collectores mit namen Johannes Lotten und Gerhard Hollern auss ihnen den verbranten bürgern elegirt und verordnet, welchen ein collectenbuch zugestellet worden, zu dem ende, dass alles, was ihnen auss güte und miltigkeit mitgetheilt wird, darin geschrieben und verzeichnet werde. Damit aber in ihr persohn, wie etwa andern geschehen, kein zweifell noch verdacht gesetzt werden möchte, so haben sie uns mit fleiss erbetten, ihnen ein besonder uhrkund ihres brieffs günstig mitzugeben. Wan nuhn diese bitth zimblich und an deroselben willfahrung, weill es die wahrheit ist, kein bedenkens, als haben wirs ihnen nicht abschlagen können noch mögen, und bekennen hiemit bezeugende, dass diese zween Lotth und Holler die rechte zu der collect ordentlich beruffene und erbettene collectores seyen, mit undertheniger dienstlich bitth, in ihr persohn desswegen keinen zweifell zu setzen, sondern ihnen gebührlichen glauben zu geben und wohl zu getrawen, dass sie all dasjenige, was ihnen aus christlichem mitleiden gegeben wirdt, ahn gebührende end und ortth zu getrewen handen liefern und verrechnen werden, inmasen sie uns zu dem ende einen leiblichen aidt zu gott geschworen haben. Des zu uhrkundt haben wir der statt Herborn insiegel hierunder uffs spacium thun trücken, so geschehen ist den eilfften decembris anno 1626.*“[105])

Johannes Lott und Gerlach Holler zählten selbst zu jenen, die im Brande so ziemlich alles verloren hatten[106]); als sie die Ausreise antreten sollten, mussten sie den Landesherrn auch für ihre Familie um Unterstützung bitten. „*Wan wir aber,*“ so sagen sie in dem schon erwähnten Schreiben an den

[104]) Seite 301.

[105]) Originalurkunde auf Papier mit dem Siegel des Gerichts von Herborn. A.-V. H. Nr. 1025.

[106]) Vergl. Beilage I Nr. 52 u. 114.

Grafen, *„gantz mit hausern, scheuern und aller fahrnus, was darin gewesen, verbrent und verderbt sein, dass wir, wen wir itzo die reis anfangen, unsern armen weib und kindern nichts zu leben hinderlasen können, so gelangt hiermit ahn E. Gn. unser underthenig umb gottes willen bitth, dieselben wöllen die barmhertzigkeit gegen uns beweisen und unser jederm ein geback fruchtt auss der mühlen zu Herborn zum anfang der reiss auss genaden steuern und geben lasen, desen wir uns getrösten und gn[edige] antwortt erwartten.“* [107]) Graf Ludwig Heinrich beauftragte den Dekan Irlen, jedem von ihnen zwei Reichstaler zu geben; ausserdem erhielt Lott *„1 kopstück, ein new buch* [108]) *zu machen“* und noch 10 Albus. Irlen bucht darüber: *„Item Johannes Lotten undt Gerhardt Hollern zu zehrgelt und zum buch gegeben 8 Gulden 8 Albus.“* [109]) Lott bekam ferner *„wegen seiner reiss des tags zugemacht* ½ *kopstück, thut 10 königsthaler.“* [110]) Da der Königstaler seit 1624 zehn halbe Kopfstück enthielt, so wäre Lott etwa hundert Tage unterwegs gewesen; doch ist dieser Schluss kein sicherer; denn zweifellos sind Lott wie Holler des öfteren mit einer täglichen Löhnung von nicht ganz fünf Albus nicht ausgekommen; soviel wenigstens ist sicher, dass sie auch die eingesammelten Gelder zu ihrer Unterhaltung angreifen mussten.[111]) Wieviel Holler täglich verbrauchen durfte, darüber berichtet übrigens die Kollektenrechnung nichts.

An der Hand der Eintragungen in das Kollektenbuch [112]) können wir die Reiseroute von Lott und Holler ungefähr feststellen; sie zogen über Siegen, Attendorn, Plettenberg zunächst nach Elberfeld, um dann bei der reformierten Gemeinde in Düsseldorf und in der Stadt Moers zu sammeln. Auf der Rückreise wurde, wie es scheint, wiederum Siegen berührt, dann ging es nach Wetzlar, zu den Grafen von Solms, von Hanau, von Isenburg und Büdingen, schliesslich zu den Grafen von Waldeck und den Landgrafen von Hessen. Die Kollekte schliesst mit einem Beitrag der Grafen von Wied. Unter den Gaben der Städte ragen die von Siegen mit 225 Gulden und die von Elberfeld mit 66 Reichstalern hervor, während Kassel nur 20 Gulden gab; unter den gräflichen Spendern nimmt Juliana, die Gemahlin des Landgrafen Moritz und Tochter des Grafen Johann des Mittleren von Nassau-Siegen, mit 40 Reichstalern oder 75 Gulden die erste Stelle ein. Im ganzen brachte die Kollekte Lott-Holler die nicht unbeträchtliche Summe von 1229 Gulden 15 Albus 2 Pfennig ein, doch müssen davon, wie wir weiter unten sehen werden, grosse Beträge abgezogen werden.

Neben Johann Lott wird auf dem Titelblatt des Herborner Extraktes als Kollektor nicht Gerhard Holler, sondern Eyssfried Hensch, der auch zu den

[107]) Der Brief ist unterzeichnet „Johan Lott und Gerhard Holler von Herborn“, ist aber von ihnen weder geschrieben noch verfasst. Vergl. oben Anm. 101.

[108]) Das Kollektenbuch.

[109]) K. R. S. 22.

[110]) K. R. S. 4. — Seit 1624 1 Königstaler = 5 ganze Kopfstück = 1 Gulden 20 Albus 4 Pfennig. 1 Kopfstück demnach = nicht ganz 5 Albus 5 Pf. Vergl. Annalen Bd. 32 S. 65 Anm. 29.

[111]) K. R. S. 4.

[112]) Herborner Extrakt, vergl. Beilage II, Anmerk. 5.

Abgebrannten zählte[113]), genannt; der Auszug selbst macht aber keinen einzigen Posten kenntlich, der aus der Kollekte von Hensch stammte, er bucht, abgesehen von den Sammlungen der Professoren Piskator und Matthaeus, nur noch *„Empfangk collecten von Johann Lotten und Gerhard Hollern."* Dass aber der Bäcker Eisfried oder Eisbert Hensch eine besondere Kollekte geführt hat, geht aus Irlens Hauptrechnung hervor; die Kinder des Johannes Rosenkranz[114]) erhielten nämlich ausser den 2 Gulden und 12 Albus, die ihnen Irlen überwies, noch *„4 reichsthaler, so in eine andere collect nemblich Eyssfriedt Henschen gehöret."*[115]) Ferner meldet die für die hohe Schule ausgestellte Kollektenrechnung, dass Hensch von dem Kollektengelde an Johannes Mergert 50 Reichstaler verliehen hatte.[116]) Welche Orte Hensch besucht hat, welche Summen er heimbrachte, ist leider nicht näher bekannt.

Auf zwei weitere Herborner Kollektoren von 1626 oder 1627, Franz Ebersbach und Johannes Scherer, die auch in dem Brandregister genannt werden[117]), machte jüngst Professor Haussen aufmerksam[118]); sie wurden mit einem Schreiben der Stadt vom 30. Januar 1627 an das Kollegiatstift zur Himmelspforte in Erfurt gesandt und empfingen dort „auff vorgetzeigtes intercessionschreiben, eine (wenn woll geringe und so viell sichs dieser zeith leiden wollen, jedoch guthwillige) steuer für die Abgebrannten." Nach einem Vermerk auf der Adresse des Rückschreibens des Dekans des Stiftes überbrachten dessen Antwort am 20. März 1627 M. Adam Zimmermann und Johannes Scherer, „so zu Erffurdt gewesen." Wer dieser Zimmermann gewesen, warum er und nicht Franz Ebersbach mit Scherer zurückkehrt, ob sie nur in Erfurt oder auch an anderen Orten kollektiert haben, das entzieht sich meiner Kenntnis.

Dass auch sonst noch Herborner Bürger sich bei den Sammlungen beteiligt haben, ist ausser Zweifel; eine ganze Anzahl von Stellen aus Irlens Kollektenrechnung sprechen dafür, nur lässt sich nicht mit Sicherheit entscheiden, ob sie auch ausgezogen sind, Gaben zu erbitten, oder ob sie vielmehr nur Vertrauensmänner bei der späteren Verteilung waren, so z. B. Jost Bender genannt Glaser, Johann Reiff, Heinrich Petri, Johann Steindorff u. a. m. Diese verschiedenen kleinen Sammlungen trug Irlen unter dem Titel *„underschiedliche collecten"* in seine Abrechnung ein; sie erbrachten im ganzen 741 Gulden 15 Albus für die Stadt.

Von der hohen Schule in Herborn hatten sich zwei Professoren als Kollektoren zur Verfügung gestellt, der Theologe Magister Philipp Ludwig Piskator und der Jurist und derzeitige Rektor Johann Matthaeus; jener ging in die Schweiz, dieser über Nordwestdeutschland nach den Niederlanden, um hauptsächlich bei den reformierten Gemeinden dieser Länder Gaben für ihre schwergeprüften Mitbürger zu erbitten. Philipp Ludwig Piskator, ein ge-

---

[113]) Beilage I Nr. 84.
[114]) Beilage I Nr. 48.
[115]) K. R. S. 10.
[116]) St.-A. W., Hohe Schule Herborn, III 8 D 2.
[117]) Beilage I Nr. 50 u. 54.
[118]) Haussen a. a. O. S. 134.

seiner Herborner und ein Sohn des bekannten Theologen und Bibelübersetzers Johann Piskator, war seit 1616 an der hohen Schule tätig, zunächst zur Unterstützung seines alten Vaters, seit 1617 nach dem Abgang des Professors Goclenius als Professor der Logik und Physik und seit 1620 als Pädagogiarch an Pareus Stelle. Vom Juli 1621 bis Juni 1622 stand er als Rektor an der Spitze der Anstalt. Erst 1623 wurde er Professor der Theologie, nachdem er schon 1620 mit Erfolg gebeten hatte, ihm diese Professur zu reservieren, weil er der Philosophie „fast verdrossen" sei. Als im Oktober 1625 die Abgesandten Bethlen Gabors, jenes um die Wissenschaft in Siebenbürgen sehr verdienten Fürsten, nach Herborn kamen, um den Professor Johann Heinrich Alsted[119], für die neu gegründete hohe Schule in Weissenburg zu gewinnen, nahm auch Piskator die ihm angetragene theologische Professur dort an. Er kam am 23. Juni 1629 um seinen Abschied ein, wurde am 30. Juni ehrenvoll entlassen und zog dann im September gemeinsam mit Alsted nach Siebenbürgen[120].

Piskator scheint seine Kollektenreise um dieselbe Zeit oder nur wenig früher als Lotz und Höller begonnen zu haben: am 5. Dezember 1625 finden wir ihn nämlich erst in Diez. An diesem Tage schreibt er dort an den gräflichen Amtmann und Rat, Dr. jur. utr. Martin Naurath[121] einen Brief, in dem er über seine Mission und seine Absichten folgenden interessanten Aufschluss gibt: *„Ehrenvester, hochgelehrter, dem seind mein freundwilligs dienst nechst wünschung zeitlicher und ewiger wolfahrt zuvoran bereit, insonders günstiger herr amptman. Welcher gestalt ich von dem hochwolgebornen graven und herren, herren Ludwig Henrich graven zu Nassaw, Catzenelnbogen p. meinem gnädigen herren abgefertigt bin, nicht allain in der Schweitz, sondern auch dero ortten, uf welche sich mein reiss daselbsthin zutregt, vor die durch den brandt beschädigte burger zu Herborn eine geltsteuer bei gottseligen und auss christlicher barmhertzigkeit mitleidenden hertzen zu begiren und zu erheben, solches haben E. E. auss beygelegtem credentzschreiben und bericht mit mehreren zu sehen. Weiln den die reiss mich auch uf hiesige statt zugetragen, hab ich dero mir ufgetragenen commission gemess nicht unterlassen sollen, bey E. E. als des hochwolgebornen graven und herren, herren Ernst Casimirs, graven zu Nassaw, Catzenelnbogen p., amptman und rauth, underthänig und flehlich zu bitten, E. E. wöllen dero christlichem mitleiden nach nicht allain vor seine person, sondern auch wegen und im nahmen des hochwolgebornen graven und herren, herren Ernst Casimirs, graven zu Nassaw, Catzenelnbogen p. und dero in J. Gn. landen pfarren und kirchen, so viel als dise jetzbeschwerliche zeiten und kriegseinlagerungen erleiden mögen, auss mitleidigem hertzen reichlich mittheilen und steuren helfen . . ."*[122]) Naurath versprach

---

[119]) Näheres über ihn bei Nebe, Zur nass. Schriftstellergeschichte, in den Annalen Bd. 19 S. 119 ff.

[120]) St.-A. W., Hohe Schule Herborn, III 4 B. 1 Nr. 70. — Seine Witwe lebte noch 1675 in Herborn.

[121]) Er war 1592 in Herborn immatrikuliert und docierte auch 1602 an der Schule in Siegen. v. d. Linde a. a. O. S. 349.

[122]) St.-A. W., Hohe Schule Herborn, III 4 B. 1 Nr. 70.

Unterstützung im Namen des Grafen und der Gräfin und übersandte für seine Person zwei Reichstaler; er notiert darüber auf der Rückseite des Schreibens von Piskator: „*Praes. 5./15. Decembr. 1626. M. Piscator Herbornischen brandtsteuer halben, darauf ins büchlein geschrieben, dass m[einem] gn[edigen] hern undt m[einer] gn[edigen] fürstin undt frauen*[123]) *ich dies treulich avisiren wolte, würden sich milt und gn[edig] erweisen. Vor mein person zwen reichsthaler gesteuret undt geschickt.*“[124]) Graf Ernst Kasimir, der einst in Herborn studiert hatte[125]), gab später, als Johann Matthaeus in Friesland sammelte, in dessen Kollekte 50 Reichstaler.[126])

Ehe Piskator auszog, wurde ihm zu Ehren ein Abschiedstrunk getan, dessen Kosten sich auf 15 Gulden 10 Albus beliefen. Zwar hatten Bürgermeister und Schöffen selbst den Wein bei Johannes Textor holen lassen, dieser zog ihn aber von einer Summe ab, die er Piskator schuldete, und der Herr Professor stellte schliesslich den Trunk dem Herrn Kollegen und Verwalter der Kollekten in Rechnung, der ihn auch bezahlte.[127]) Wir können die Reise Piskators in ihren Hauptstationen nach dem schon genannten Wiesbadener Kollektenextrakt noch ziemlich genau verfolgen, doch müssen eine Reihe von Einträgen, die hier als zur Kollekte Piskators gehörig bezeichnet sind, ausgeschieden werden. Die Überschrift „*Collectore M. phil. Ludovico Piscatore prof. Herb.*“ gehört nicht an die Stelle, an der sie im Manuskript steht[128]); sie ist zwar, wie die Handschrift deutlich zeigt, von derselben Hand, aber erst später dort eingeschoben worden. Die Sammlung Piskators beginnt zweifellos erst mit dem Beitrage des Grafen Johann Ludwig von Nassau-Hadamar; einmal stimmt die Gesamtsumme der Gaben von hier ab bis zu Ende mit dem sonst bekannten Ergebnis der Kollekte Piskators ungefähr überein, und dann weist auch die Notiz im Auszuge selbst, dass von der Summe Johann Ludwigs an bis zu der Spende von Basel der hohen Schule nach der bekannten Verfügung des Grafen nur die Hälfte zukomme, darauf hin, dass mit dem zuerst genannten Posten die Kollekte Piskators anfängt. Ferner lässt sich mit Sicherheit nachweisen, dass in Köln und Düren nicht Piskator, wie der Auszug besagt, sondern Irlen selbst kollektiert hat. Ebensowenig dürfte Piskator die Städte Wildungen, Rosenthal, Grebenstein, Hofgeismar, Lemgo und Detmold besucht haben; wir wissen schon aus dem Herborner Extrakt, dass Lott und Holler auch die Grafen von Waldeck um Unterstützung angingen, und es ist daher nicht unmöglich, dass sie auch in den eben genannten Städten Gaben sammelten. Immerhin wäre dann auffällig, dass der Verfertiger des Herborner

---

[123]) Sophie Hedwig, Tochter des Fürsten Heinrich Julius von Braunschweig-Wolfenbüttel.

[124]) Vergl. auch Beilage II.

[125]) Er wurde 1585 immatrikuliert; v. d. Linde a. a. O. S. 342.

[126]) Vergl. Beilage II.

[127]) K. R. S. 23: „*Item die herrn burgermeister und schöffen bei Johannes Textorn wein holen lassen, so dn. Philipps Piscatori von Textorn an einer summen, so er erlegen sollen, abgezogen undt computanten vom collectorn Piscatore auffgerechnet worden, l. g. Nr. 60 vor 15 G. 10 A.*“

[128]) Vergl. Beilage II. Anm. 12.

Auszuges diese Städte, die allerdings nur 19 Floren zusammen gaben, oder doch die Grafen von Lippe, die ansehnliche Summen zeichneten, nicht sollte genannt haben. Auch die uns ebenfalls schon bekannten Ebersbach und Scherer könnten hier kollektiert haben; doch wer immer es auch gewesen sein mag, Piskator war es gewiss nicht. Er zog Ende November oder Anfang Dezember 1626 zunächst nach Hadamar, von dort, wie wir schon hörten, nach Diez, dann die Lahn hinunter nach Kloster Arnstein und Braubach. Nachdem er auf das linke Rheinufer sich hatte übersetzen lassen, finden wir ihn in Rhens und Bacharach und begegnen ihm erst wieder in Speyer und Kolmar. Nun ging die Winterwanderung in die Schweiz bis hinunter nach Genf, wo Piskator einem jungen Landsmann und Studenten, dem Sohne des Diezer Pastors und Inspektors Johann Wissenbach, der selbst 1592 und 1598 in Herborn studiert hatte[129]), 40 Reichstaler vorschoss[130]), dann zurück über Lausanne, Peterlingen (Payerne), Murten nach Bern; von hier durch den Aargau, in dem eine Reihe von Städten zum teil erhebliche Beträge beisteuerte[131]), nach Zürich. Am 10. Februar 1627 war er in Lenzburg[132]); am Abende des 12. Februar kam er in Zürich an, und am folgenden Tage überreichte er dort dem Rate sein Beglaubigungsschreiben von dem Grafen Ludwig Heinrich und berichtete, „*wie den 20den augsten verschinnenen jars abends zwüschent 8 und 9 uhren zu Herborn ein führ ufgangen und 198 hüser sambt allem waz darinnen verzeert habe.*“[133]) Von Interesse ist, was Breitinger, der Vorsteher der Züricher Kirche, über die Persönlichkeit Piskators und seinen Aufenthalt in Zürich sagt. In der von ihm angelegten Sammlung von Akten und Notizen über die Liebessteuern jener Zeit heisst es an einer Stelle: „*Da zu merken, dass dem ehrlichen herren, der syn herberig hatte zum storchen alhie vom abend den 12 tag febr. bis den abend samstags den 17. diss, dem wirt bezalen müssen zächen*[134]) *guldj und hatt sich doch behalffen ganz mäsig und nachgüttig. Hospitiorum immanis iniquitas ignominia patriae.*“[135]) Und an einer anderen Stelle: „*Ist im wirtshus, darinnen er gar wenig tag sich gesumt und gar sparsam gläbt, mit der worten*[136]) *fast unbarmherzig ghalten worden. Gott bessere dise lüt.*“[137])

Am Samstag Abend den 17. Februar 1627 verliess Piskator den teuern „Storch“ in Zürich und begab sich nach Winterthur, von hier nach St. Gallen, Schaffhausen und Basel. Hier in Basel finden wir ihn vom 7. bis 9. März 1627, wie sich aus dem noch erhaltenen Ratsprotokoll von 1627 im Staatsarchiv und aus Akten der Universität Basel feststellen lässt.[138]) Wahrscheinlich ist Piskator

---

[129]) A. v. d. Linde a. a. O. S. 849 u. 859. Er starb 1628.

[130]) St.-A. W., Hohe Schule Herborn, III 4 B. 1 Nr. 70.

[131]) Vergl. Beilage II.

[132]) St.-A. Zürich, E. II. 380. Brief des Pfarrers Spengler in Lenzburg an Breitinger in Zürich. Vgl. Beilage II.

[133]) St.-A. Zürich, Akten, Steuern und Kollekten, A. 90, 1.

[134]) Zehn.

[135]) St.-A. Zürich, E. II. 378 S. 141.

[136]) Worten.

[137]) St.-A. Zürich, E. II. 378 S. 12.

[138]) Ich verdanke diese Nachrichten der Güte des Herrn Staatsarchivars Dr. Wackernagel in Basel.

nun auf dem Wasserwege den Rhein abwärts heimgekehrt, wenigstens bis Mainz; von Basel ab hören die Nachrichten des Kollektenbuches auf, nur Irlens Kollektenrechnung meldet noch, dass er auch in Frankfurt gewesen ist.[139]) Am 20. April 1627 war er schon einige Zeit wieder in Herborn, wie aus einem Schreiben von ihm an den Amtmann Naurath von diesem Tage hervorgeht.[140]) Bedenkt man die weite Reise bis Genf und zurück zur Winterszeit und bei Kriegsgefahr, so muss man staunen, in wie kurzer Zeit sich Piskator seiner Aufgabe entledigt hat.

Am erfolgreichsten erwies sich seine Kollekte in Zürich, die Stadt gab 134 Reichstaler, die Pastoren und Professoren 35 Reichstaler 7 Kreuzer, mehrere Bürger 65 Taler 43 Kreuzer, das Collegium Carolinum 15 Reichstaler, im ganzen 404 gute Gulden 6 Kreuzer.[141]) Am nächsten kommt Basel mit mehr als 318 Gulden; die Stadt zeichnete 100 Reichstaler, die aus dem Fonds der säkularisierten Klöster bezahlt werden sollten[142]); die dortige Universität 26 Reichstaler 3 Albus[143]), einige Baseler über 22 Reichstaler, die ecclesia Gallicana dortselbst 15 Floren. Die Spende der Stadt Schaffhausen betrug 200, die von Genf 150, die von Kolmar 100 Reichstaler. Die kleinsten Beiträge gaben die Städte Murten und Speyer mit je drei Gulden, Braubach mit 1 Gulden 20 Kreuzern und die Stadt Rhens und das Kloster Arnstein mit je 40 Kreuzern. Auffällig ist auch die verhältnismässig geringe Summe von 22 Gulden 30 Kreuzern, die Graf Johann Ludwig von Nassau-Hadamar den Abgebrannten spendete. Doch ist zu bedenken, wie schwer auch er seit Jahren an den Kriegslasten zu tragen hatte; als ihm sein Neffe, Graf Ludwig

---

[139]) Vergl. Beilage I, Anm. zu Nr. 75, 6.

[140]) Das Schreiben ist ohne Ausstellungsort; es behandelt aber nur Angelegenheiten, über die Piskator sich erst in Herborn wieder unterrichten konnte. So hatte er dort von den Bürgermeistern erfahren, dass Graf Ernst Kasimir 50 Reichstaler geben wolle; dann geht er auf den Vorschlag Nauraths ein, sich die 40 Reichstaler, die er in Genf dem Sohne des Johann Wissenbach geliehen hatte, aus dem Herborner Stipendienfonds ersetzen zu lassen; endlich gibt er Auskunft über etwaige Vakanzen in den Stipendienstellen zu Herborn. St.-A. W. a. a. O.

[141]) So nach dem Herborner Extrakt; vgl. Beilage II. Eine Zusammenstellung in den Steuer- und Kollektenakten des Staatsarchivs in Zürich A. 90, 1, nennt 403 Gulden und 8 Kreuzer als Gesamtsumme, die sich aus folgenden Posten zusammensetzt: 210 Gulden aus dem „*Seckel und Obmanamt*"; 98 Gulden 13 Kreuzer „*von etlichen herren und burgeren freiwillig*"; 52 Gulden 37 Kreuzer „*von den dienern der kilchen und schul alhie*"; 22 Gulden 30 Kreuzer „*uss dem studentenamt*"; 19 Gulden 48 Kreuzer „*auch von etlichen burgeren*".

[142]) Ratsprotokoll vom 7. März 1627: „*Der statt Herborn an ire erlittne brunst sindt gesteurt 100 reichsthaler: solche den gottsheusern aufzutaxieren und von denen einzuholen*". St.-A. Basel.

[143]) In den Rationes rectoratus 1592—1633 des Universitätsarchivs im St.-A. Basel finden sich folgende Ausgaben unter dem 8. März 1627: „*In negocio Herbornensi 1 ℔ 4 sh. — Herbornensibus tristissimum incendium passis ex decreto regentie 12 ℔ 10 sh.*" Ferner im rationarium fisci theolog. 1626/27: „*D. Piscatori Herbornensi ex decreto regentie 12 ℔ 20 sh.*"; im ration. fisci medic.: „*9. martii 1627 ex decreto collegarum den notleidenden zu Herborn dedi 7 ℔ 10 sh.*"; im ration. fisci phil.: „*1627 ex decreto collegii: ad incendii Herbornensis collectam 2 ℔ 10 sh.; 1627 fiscus Carinianus, expensa: extraordinarium, ad incendium Herbornensis urbis consensu collegarum 2 ℔ 10 sh.*"

Heinrich, im September 1626 unter Berufung auf das Herborner Brandunglück mehr Einquartierung und Kontribution, als zwischen ihnen vereinbart war, zumutete, da übernahm er *„aus gefallen“* die 4½ Soldaten *„uber meine proportion,“* lehnte die Zahlung einer grösseren Quote aber mit den Worten ab: *„Nun ist mir solich endtstandenes unglück hertzlich leidt, weill aber solches hicher nicht gehörig, undt da alle solche accidentalfälle, so heut einem, morgen dem andern begegnen, dafur uns doch der liebe gott sämptlich gnedig bewahren wolle, angezogen wurdten, würde es grosse confusion undt streit jeder zeit zwischen unss verursachen undt unser wohlgemeinten einigkeit unndt proportion mehr zum streit als einigkeitt diehnen.“* [144])

Im ganzen brachte die Kollekte Piskators 2668 Gulden 18 Albus 4 Pfennig in schlechtem Gelde, wenn wir den Herborner Extrakt zugrunde legen, und 2124 Gulden 35 Kreuzer in gutem Gelde, wenn wir der Rechnung des Wiesbadener Auszugs und zwar in den oben angegebenen Grenzen folgen. Die Zehrungskosten für Piskators Reise beliefen sich auf 84½ Reichstaler oder 158 Gulden 10 Albus 4 Pfennig.[145])

Während Professor Piskator sich dem Süden zuwandte, zog sein Kollege von der juristischen Fakultät, Professor Johann Matthaeus in entgegengesetzter Richtung von dannen, um Geld zur Unterstützung der abgebrannten Bürger und zur Verbesserung der hohen Schule in Herborn, der er gerade als Rektor vorstand, herbeizuschaffen. Matthaeus war ein Sohn des Juristen Anton Matthaeus, der noch 1620 als Professor in Herborn das Jus lehrte und dann nach Marburg berufen wurde. Johann Matthaeus erhielt auf Vorschlag des Professors Dr. jur. Wolfgang Ficinus, den Graf Johann Ludwig eben als Rat zu sich nach Hadamar berufen hatte, und auf Antrag des Rektors und des Professorenkollegiums vom 14. Juni 1623 die Stelle des Dr. Martin Schickhard, der seinerseits die Professur des Ficinus übernahm.[146]) Er hatte kurz zuvor promoviert und seinen Wohnsitz von Marburg nach Herborn verlegt, war damals auch schon verheiratet. Für das Studienjahr Juli 1626 bis Juni 1627 zum Rektor gewählt, immatrikulierte er am 16. August 1626 den ersten Studenten[147]); vier Tage später brach der Brand aus.

Wann Matthaeus seine Reise antrat, wissen wir nicht genau, es muss aber ungefähr zur gleichen Zeit mit Piskator oder wenig früher gewesen sein. Er blieb im ganzen ¾ Jahr fort[148]) und war im August oder Anfang September 1627 sicher wieder in Herborn, schon Ende Juli wurde er jeden Tag zurückerwartet[149]); demnach würde seine Abreise auf Ende November oder spätestens Anfang Dezember zu setzen sein. Vor seinem Fortgang von Herborn besuchten ihn die Professoren, Bürgermeister, Stadtschreiber und vier Schöffen; bei dieser Gelegenheit wurde ihm *„für seine Mühe“* ein Geschenk von 40

---

[144]) St.-A. W. VII. A. D. A. K. 518a.
[145]) K. R. S. 25.
[146]) St.-A. W., Hohe Schule Herborn, III 4 B. 2 Nr. 41.
[147]) A. v. d. Linde a. a. O. S. 416.
[148]) K. R. S. 25.
[149]) Steubing, Geschichte der hohen Schule Herborn, S. 98.

Reichstalern überreicht und ähnlich wie bei dem Abschied von Piskator eine kleine Festlichkeit veranstaltet, die 13 Gulden und 8 Albus kostete.[150]) Während Piskator, soviel wir wissen, allein reiste, nahm sich Matthaeus einen Begleiter namens Franz Kapss[151]) mit, dem er unterwegs für 12 Reichstaler neue Kleidung machen liess.[152]) Die Reise ging zunächst nach Westfalen; nachdem Matthaeus die Städte Unna, Kamen, Hamm und Soest besucht und dort ziemlich hohe Beträge erlangt hatte, finden wir ihn am 22. Februar 1627 in Münster. Der Herborner Auszug meldet nur, dass *„von statt und thumcapitel"* 11 Reichstaler oder 20 Gulden 15 Albus eingingen; der Wiesbadener Extrakt weiss dagegen mehr von diesem Aufenthalt zu berichten. Die Stadt Münster zeichnete nach ihm 7 Floren 30 Kreuzer, während das katholische Domkapitel 9 gute Gulden gab und in das Kollektenbuch des Matthaeus folgende interessante Notiz eintrug: *„Ein hoch- und wol ehrw[ürdig] thumbcapitt[el] der kirchen zu Münster hat diesen verbranten mitleidlich sechs reichsthaler verehret, wünschend dem [!] bedürfftigen und gantzen stadt zu Herborn damit glücklichen furtgang in der catholischen religion. Sign[atum] den 22. febr[uarii] 1627."* Der reformierte Johann Matthaeus wird nicht wenig über diese freundliche Aufmunterung erstaunt gewesen sein! Bekanntlich hatte Graf Johann der Jüngere von Nassau-Siegen am 6. Juni 1626 ein ziemlich scharfes Edikt zur Wiedereinführung der katholischen Religion erlassen, und an diese Verfügung wird das Domkapitel bei seiner Eintragung gedacht haben.[153])

Ob Matthaeus von Münster aus wirklich eine solche Reiseroute eingeschlagen hat, wie sie nach den Auszügen aus seinem Kollektenbuch zusammengestellt werden kann[154]), ist fraglich. Mag er auch von Friesland aus die Niederlande so bereist haben, wie es dort angegeben ist (Leeuwarden — Amsterdam — Utrecht — Harderwijk — Kampen — Zwolle — Nymwegen, von hier dann nach Emmerich und Wesel), dass er aber von Münster nach Bentheim, von dort nach München-Gladbach, oder selbst von diesem abgesehen, nach Leeuwarden (zu dem Grafen Ernst Kasimir von Nassau-Diez), dann nach Emmerich, von hier nach Bremen, Emden und Altona-Hamburg und nun nach Gröningen und wieder nach Leeuwarden gewandert sei, erscheint nach einem Blicke auf die Karte nicht wahrscheinlich. Allerdings blieb er $^3/_4$ Jahr fort,

---

[150]) K. R. S. 26: *„Item D. Matthes seindt bey seinem abzugk vor seine Mühe verehrt worden, wie denen damahligen burgemeistern, stadtschreiber und schöffen wissent 40 Rtlr., thun 75 Gulden . . . Item, alss er abgezogen unndt sowohl von den professoribus alss von vieren schöffen besucht worden, da ihnen dann auch vorgedachte verehrung geschehen, seint uffgangen . . . 13 Gulden 8 Albus."*

[151]) Wahrscheinlich ein Herborner Bürger; zu den Abgebrannten zählte er nicht. Vgl. Beilage I Nr. 18, 23, 122.

[152]) K. R. S. 25.

[153]) Über die Siegen'schen Religionshändel findet sich in demselben Bande, der den Kollektenauszug enthält, eine kurze Zusammenstellung aus dem 18. Jahrhundert. Der unbekannte Verfasser führt auch den obigen Ausspruch des Domkapitels als Beweis für die Wirkungen des Edikts an; die Sache sei damals so ernstlich betrieben worden, *„dass benachbarte katholische dem völligen umsturz der evangelisch-reformirten religion entgegensahen."* St.-A. W. Mscr. A. 37, Fol. 153.

[154]) Vgl. Beilage II.

und sicherlich hat er unterwegs auf Empfehlungen hin auch wohl einmal seinen Weg geändert und sich zunächst dorthin gewandt, wo er das Beste für seine Kollekte erhoffen durfte. Dass die im Kollektenbuch oder in den Auszügen angegebene Reihenfolge der Stationen nicht immer richtig ist[155]), habe ich bei Gröningen feststellen können. Nach jenen wäre Matthaeus erst in Bremen, dann in Gröningen gewesen; die im Reichsarchiv zu Gröningen erhaltenen Nachrichten über ihn ergeben aber, dass er sich in dieser Stadt am 6. März 1627 aufhielt, während er erst Anfang April in Bremen war.

Ein besonderes Interesse beansprucht sein Aufenthalt in Bremen, wo wir ihm Anfang April 1627 begegnen. Wir hörten schon oben[156]) aus dem Bremer Ratsprotokoll vom 1. April 1627, dass Matthaeus damals sein Beglaubigungsschreiben überreichte und das grosse Unglück schilderte, das die Stadt Herborn getroffen hatte. Der Rat beschloss auf seine Vorstellung, ihm 200 Reichstaler zu *„fürehren aus dem gemeinen aerario, und dan sollen die prediger eine collecte jeder in seinem kirchspiell samlen, das fürhoffentlich auch ein ehrlichs wirdt dragen.“* Schon am 3. April wurden ihm 100 Reichstaler für die Abgebrannten und 100 Reichstaler für die Herborner hohe Schule zugeschickt.[157]) Auch von anderer Seite gingen Matthaeus ziemlich hohe Beiträge zu. In Bremen leitete damals die lateinische Schule der Rektor Professor Matthias Martinius aus Freienhagen, der 1589 in Herborn studierte, schon 1595 nassau-dillenburgischer Hofprediger wurde und von 1597 bis 1607 als Professor der Theologie an der hohen Schule in Herborn tätig war. Er nahm dann die schon 1606 erfolgte Wahl zum fünften Prediger in Emden an und lehnte 1609, als die Grafen ihn als künftigen Nachfolger des alten Johann Piskator nach Herborn zurückberufen wollten, ab, weil inzwischen ein Ruf von Bremen an ihn ergangen war; er war geboren 1572 und starb 1630.[158]) Er muss ein sehr gelehrter Herr gewesen sein; denn in der Herborner Matrikel ist zu seinem Namen später hinzugesetzt: „Nunc prof[essor] Bremens[is] ad miraculum usque doctus.“ Martinius bewahrte Herborn und seiner hohen Schule eine grosse Anhänglichkeit und Dankbarkeit; als Matthaeus am 4. April der Kollekte wegen bei ihm erschien, schrieb er in das Kollektenbuch des Herborner Kollegen: *„Tamquam alteri patriae Herbornensi civitati et scholae debitor mea paucula κερματα sex imperiales, addo in orthodoxiae constantiam et profectus omnemque coelestem et terrestrem prosperitatem, ad sarcienda omnia damna illis a deo patre luminum comprecans, Matthias Martinius scholae Brem[ensis] r[ector].“* Diesen Worten ist die Notiz hinzugefügt: *„Quidam scholae Bremensis discipuli reliqua retulerunt, dimidium pro schola alterum*

[155]) Vermutlich wurden ähnlich wie bei anderen Kollektenbüchern auch in dem von Matthaeus die Blätter nicht hintereinander beschrieben; es blieben zwischenein einzelne frei, auf denen spätere Geber sich einzeichneten Der Verfertiger der Auszüge schrieb dagegen die Blätter hintereinander ab.

[156]) Anm. 39.

[157]) St.-A. Bremen, Rhederbuch (das allgemeine Rechnungsbuch der Stadt), unter Ausgaben des Jahres 1627, und Ratsprotokoll vom 1. April 1627.

[158]) St.-A. W. Hohe Schule Herborn III. 4 B. 1 Nr. 58. Nach andern starb er schon 1628.

dimidium pro civitate Herb[ornensi]. 4. April 1627.“[159]) Im ganzen brachte die Sammlung beim collegium scholae Bremensis 45 1/2 Reichstaler, dazu kamen noch 10 Reichstaler von der Geistlichkeit, für die der Doktor der Theologie Ludwig Crocius unterzeichnete. Von Bremen zog Matthaeus nach Hamburg und Altona, die östlichsten Orte, die er auf seiner Kollektenreise besuchte. Am 19. April 1627 beschloss das Konsistorium zu Hamburg, unter Hinzuziehung anderer Gemeindemitglieder über das Gesuch der betrübten Gemeinde von Herborn in Beratung treten zu wollen, am 24. Mai folgte ein weiterer Beschluss, in der Herborner Angelegenheit die Gemeinde zur Mildtätigkeit zu ermahnen und eine Kollekte zu veranlassen.[160]) Die Sammlung hatte einen grossen Erfolg; denn, wie der Wiesbadener Auszug meldet, gab *„die frantzöisch und niederdeutsche gemeinde zu Altena“* $\frac{1}{3}$ nach dem Herborner Extrakt *„die gemeinde zu Hamburg“* 200 Reichstaler oder 300 gute Gulden.[161]) Auch Emden überwies nicht weniger als 70 Reichstaler. Als hier 1584 die Stiftung der hohen Schule in Herborn durch den Grafen Johann bekannt wurde, waren *„verschiedene willens, ihre kinder studirens und absonderlich der religion wegen dahin zu verschicken“*[162]), und tatsächlich haben schon seit 1585 Studenten aus Emden und Friesland überhaupt bei der hohen Schule in Herborn sich immatrikulieren lassen.[163]) Matthaeus konnte in Emden auch einen ehemaligen Professor und Rektor der Herborner Schule begrüssen, den bekannten Juristen Johann Althus, der im Jahre 1604 die Wahl zum Syndikus der Stadt Emden angenommen hatte.[164]) Den grössten Erfolg hatte Matthaeus in Leeuwarden zu verzeichnen, wo die Regierung der *„hochmögenden hernstaten in Frisslandt“* 800 Karlsgulden = 320 Reichstaler oder 600 Rädergulden für Herborn spendeten, während er von den *„staaten von Gröningen und Omlanden zu reisskosten“* nur 10 Reichstaler erhalten hatte.[165]) Halb so viel wie

[159]) Vgl. Beilage II.

[160]) Nach einer freundlichen Mitteilung des Herrn Staatssekretärs und Vorstehers des Archivs der Stadt Hamburg, Dr. Hagedorn, der die Konsistorialbeschlüsse in dem Archiv der deutschen evangelisch-reformierten Gemeinde ermittelte.

[161]) Vgl. Beilage II.

[162]) St.-A. W. Mscr. A. 37 Fol. 43.

[163]) Aus Emden selbst werden Studenten genannt in den Jahren 1585, 1601, 1605, 1607, 1616 u. s. w., Friesen kamen seit 1585 zahlreich. A. v. d. Linde a. a. O. S. 341, 367, 370, 376, 378, 383, 401.

[164]) Vgl. über ihn Nebe, Zur nass. Schriftstellergeschichte, in den Ann. Bd. 10 S. 131 f., Gierke, Johann Althusius, 2. Aufl. Breslau 1902; v. d. Linde a. a. O. S. 370.

[165]) Nach einer freundlichen Mitteilung des Herrn Reichsarchivars Dr. Feith in Gröningen findet sich im dortigen Archiv in den „Resolutionen der Staten von Groningen und Omlanden“ folgende interessante Nachricht: *„Martis den 6. Martii 1627. Op het geproponeerde wegen D. Joanne Mattaeo professore tot Herberne wegen eenige subsidie tot reparatie ende soulagement van de groote geledene brandt- schaede binnen de voors-stadt von Herberne, verklaren de Heeren Staten van stadt ende lande haer Ed. Mog. hartlyken liet toe syn, de jammerlyke schaede by d'ingesetenen van die voorsstadt geleden; overst dat deselve mit de conservatie van haer egen stant ende ingesetenen voor ditmael soe veele thoe doen hebben, dat haer E. niet moegelyken is deselve toe subsideren, accorderen niettoemin den remonstrant tot vervallinge van syn reisecosten tyn ryxdaler toe betalen by den rentemester Verrutio myt de provincie cloostergoederen.“*

aus Leeuwarden brachte er aus Amsterdam und von der dortigen niederländischen Kirche heim, und mit geringen Summen beteiligten sich die Städte Utrecht, Harderwijk, Kampen, Zwolle, Nymwegen und die reformierte Gemeinde zu Emmerich. In Harderwijk[166]) empfing Matthaeus ausser den 4 Reichstalern der Stadt noch 3 Reichstaler 30 Stüber von dem Kirchenrat und 6 Reichstaler 14 Stüber von den Professoren. Dass Graf Ernst Kasimir von Nassau-Diez, der als Statthalter von Friesland in Leeuwarden residierte, 50 Reichstaler zeichnete, haben wir schon oben gehört. Als letzte Station nennen die beiden bekannten Auszüge die Stadt Wesel, die den Abgebrannten und der hohen Schule zu Herborn ebenfalls 50 Reichstaler zuwies.

Den Gesamtertrag der Kollekte des Johann Matthaeus berechnet der Herborner Auszug auf 2662 schlechte Gulden 6 Albus und 4 Pfennig, der Wiesbadener auf 2159 gute Gulden und 30 Kreuzer. Die ganze Reise hatte 9 Monate in Anspruch genommen; Matthaeus scheint im August oder Anfang September nach Herborn zurückgekehrt zu sein, Mitte September zieht sein Begleiter Franz Kaps schon wieder mit einem anderen Kollektoren aus. Die Zehrungskosten während dieser Zeit beliefen sich auf 176 Reichstaler oder 330 Gulden.[167]) Es scheint, als ob Piskator die Rückkunft von Matthaeus abgewartet hat, ehe die offiziellen Dankschreiben, deren auch Irlen in der Kollektenrechnung wiederholt gedenkt, abgelassen wurden; auf einige Dankschreiben Piskators in die Schweiz vom 12. und 14. September 1627 hat Professor Haussen aufmerksam gemacht.[168])

Um diese Zeit muss auch die erste Zusammenrechnung der gesamten Posten in den Kollektenbüchern des Piskator und Matthaeus erfolgt sein; sie geschah in der Kanzlei zu Dillenburg in Gegenwart von Heinrich Petri[169]) als Vertreters der Abgebrannten, und des Professors Dr. med. Rosenbach, der am 10. Juli 1627 zum Rektor der hohen Schule gewählt worden war. Auch bei dieser Gelegenheit sass man nicht trocken bei einander: nach Irlen sind dabei „*uffgangen*" 7 Gulden 8 Albus.[170])

Am besten sind wir über die Kollektenreise unterrichtet, die Johann Irlen selbst bald nach der Rückkehr seines Kollegen Matthaeus antrat. Er scheint sie aber nicht in seiner Eigenschaft als Professor der Hochschule,

[166]) Schon 15[illegible] war ein Student aus Harderwijk in Herborn immatrikuliert: Linde a. a. O. S. [illegible].

[167]) „Dem D. Matthaeo [illegible] K. R. S. 25.

[168]) A. a. O. S. 155 f. Im Staatsarchiv zu Zürich Akten Nassau A. 196. 3 ist noch ein Herborner Schreiben an den Bürgermeister und Rat der Stadt Zürich erhalten, worin dieser namens des Grafen Ludwig Heinrich, der Bürgerschaft, der Schule und der Geschädigten zu Herborn der Dank für die Beisteuer ausgesprochen wird. Der Brief datiert vom 12./22. September 1627 und ist unterzeichnet von Johann Irlen, theol. Doct., Professor zu Herborn und Hofprediger zu Dillenburg, Andreas [illegible], [illegible] und Stadtschreiber zu Herborn, und Johann [illegible], Schöffen und Bürgern daselbst.

[169]) Beilage I Nr. [illegible].

[170]) „Dem alss diese beyden [illegible] worden, sampt im beysein D. Rosenbach [illegible] K. R. S. [illegible].

sondern als Pfarrer der Stadt Herborn unternommen zu haben; denn es verlautet nichts darüber, dass von dieser Sammlung die Hälfte der hohen Schule zugefallen wäre, die Beträge kamen vielmehr allein der Stadt zu gute. Irlen hat in der oben beschriebenen Kollektenrechnung und in den Belägen zu den Ausgaben ausführliche Notizen über seine eigene Kollekte hinterlassen. Für die Reise lieh er, „*weil keine andere mittel vorhanden gewessen*", von dem Dillenburger Kammerschreiber Philipp Sengel 50 Reichstaler, die er eine Reihe von Jahren verzinsen musste.[171]) Irlen ging zunächst nach Köln und nahm bis dorthin Franz Kaps, den reisekundigen Begleiter des Johann Matthaeus, mit; sie zogen Mitte September 1627 aus und nahmen ihren Weg zunächst mit Dienern und Wagen des Grafen Johann von Nassau nach Hachenburg, von da über Lülsdorf (Lüdersdorf) nach Köln. Die Fahrt dauerte fast drei Tage und kostete an Verpflegung, Fuhr- und Schifflohn 4 Reichstaler 3½ Kopfstück.[172]) Irlen war nicht sonderlich vom Glück begünstigt; er musste in Köln mit seinem Gefährten zunächst 16 Tage stillliegen, „*weil die vornembste glieder der reformirten kirchen noch nicht aus der mess*" zurückgekehrt waren. Sie verbrauchten während dieser Zeit beide „*des tags ordinari*" einen Königstaler, im ganzen 33 Gulden 8 Albus; dabei wurden noch „*extra verthan*" 2 Gulden. In Köln trennten sich dann Irlen und Kaps für einige Zeit; wohin letzterer ging, ist unbekannt, „*nach seinem abzug*" wandte sich Irlen nach Düren und von dort nach Aachen. Hier richtete er aber „*wegen abwesen der vorsteher*" der reformierten Gemeinde nichts aus; dagegen erhielt er in Düren 37 Floren 30 Kreuzer.[173]) Die Kosten für diesen Abstecher beliefen sich an Reisegeld, Botenlohn und Zehrung auf 12 Gulden. Irlen kehrte nach Köln zurück und blieb dort fünf Tage, vermutlich, um Kaps zu erwarten, denn die weitere Reise haben sie anscheinend wieder gemeinschaftlich[174]) ausgeführt. Der zweite Aufenthalt in Köln kostete Irlen wiederum 7½ Gulden. Inzwischen war aber seine Barschaft zusammengeschmolzen — Düren zahlte nicht bar, sondern wie üblich mit Wechsel —, auch neue Reisekleider mussten angeschafft werden, und so nahm denn Irlen am 12./22. Oktober 1627 bei „*Lambert Severnich im fischkarn zu Köln ufn hewmarkt zur fortsetzung seiner reyse*" ein

---

[171]) Irlen schreibt hierüber in der K. R. S. 24: „*Item, als er abgezogen, hat er, weil keine andere mittel vorhanden gewessen, von herrn kammerschreiber zu Dillenberg entlehnet 50 rthlr., welche er 3 jar verpensioniret: weil auch keine andere mittel vorhanden gewessen, solche eher abzulegen, ob computant die pension geben sölle allein, stelt er auch zu der herrn Discretion.*" Die Abhörer der Rechnung gingen darauf aber nicht ein oder Irlen selbst strich vor der Revision diesen Posten. Auch eine andere „*aussgifft vor die stadt, welches zu der herrn verhörer dieser rechnung discretion gestellet wirdt*", wurde auf dieser Seite getilgt. Als nämlich „*der oberförster wegen unserer gn[edigen] frawen 120 königsthaler erlegt, seindt durch das grosse zulauffen und geträng übersehen oder uffzuschreiben vergessen worden, nehmblich 5 rthlr. 3 kopst[ück,] thun laut beylage lit. ℌ. 10 gulden 15 albus*". Der Belag fehlt leider. Vgl. ferner unten Anm. 176.

[172]) K. R. S. 24 und Belag ℭ. Diese Übersicht über die Reisekosten ist noch erhalten.

[173]) Vgl. Beilage II.

[174]) Anderenfalls würde Irlen, wo er in den Belägen das Wort „*uns*" gebraucht, im Plural von seiner Person gesprochen haben; vgl. folg. Seite.

Darlehen von 23 Reichstalern auf.[175]) Nun ging es sofort zu Schiff rheinabwärts nach Wesel; der „*schifmann, der uns uf Wesel führen sollen*", erhielt für seine Mühe 2 Gulden 17 Albus. Was Irlen dort getan hat, ob er nur wegen der Kollekte des Matthaeus kam, ob er nochmals kollektieren wollte oder nur Dankschreiben zu überbringen hatte, darüber verlautet ebensowenig etwas wie über seinen späteren Aufenthalt in Düsseldorf, wo ja schon Lott im Interesse der Herborner Abgebrannten gewirkt hatte. Den Rückweg nahm Irlen von Wesel aus zu seinem Unglück durch den Duisburger Wald; er wurde hier überfallen und nicht nur seines Geldes — er hatte von dem Kölner Darlehen noch 22 Reichstaler oder 41 Gulden 6 Albus bei sich —, sondern auch „*seiner zu Cölln new gemachten reysskleyder im Duessberger waldt beraubet.*"[176]) In Düsseldorf hat er sich dann nur kurze Zeit aufgehalten, wie seine kleine Ausgabe von 15 Albus für Zehrung beweist. Hier wurde wiederum das Schiff bestiegen, um zu Wasser nach Köln zurückzukehren; dem „*schifman, der uns wider zurück nach Cöln geführt*," zahlte Irlen 3 Kopfstück oder 1 Gulden 6 Albus und verbrauchte selbst „*auf dem weg*" einen Gulden. Sein dritter Aufenthalt in Köln währte nur zwei Tage, brachte aber neues Missgeschick, indem ihm sein Beglaubigungsschreiben gestohlen wurde oder sonstwie abhanden kam. Für die Rückreise von Köln nach Siegen nahm er nämlich, „*nachdem die creditifen weg wahren*," einen Boten mit, der unterwegs gegebenen Falles vermutlich die Mission Irlens bestätigen sollte. Kaps scheint also, wenn er die Reise nach Wesel und zurück überhaupt mitgemacht hat, Irlen in Köln wiederum verlassen zu haben. An Lohn und täglichem Unterhalt setzt Irlen für diese Zeit 6 Gulden in Rechnung. Seine gesamten Reisekosten betrugen demnach 77 Gulden 20 Albus[177]), abgesehen von jenen im Duisburger Walde eingebüssten 41 Gulden 6 Albus, die aber auch aus den Kollektengeldern ersetzt worden sind.[178]) Wie viel Irlen dagegen dem Fonds für die Abgebrannten zuführen konnte, ist nicht genau bekannt; mit Sicherheit sind nur die schon genannte Spende der Stadt Düren und die hohe Summe von 300 guten Gulden, die die reformierte Gemeinde zu Köln zuschoss, auf seine Sammelliste zu setzen. Im November 1627 war er von seiner Kollektenreise heimgekehrt; denn am 30. November finden wir ihn in der Kommission tätig, der die Festsetzung von Holzraten an die Abgebrannten oblag.

---

[175]) Schuldschein von Irlens Hand und darunter die Quittung Severnichs über die Rückzahlung am 1. September 1629 sind noch erhalten. K. R. S. 22 und Belag 59.

[176]) Während Irlen das ihm geraubte Geld in der K. R. in Ausgabe stellt, wollte er die Kleider nicht ersetzt haben. Nach seiner zweiten Rückkehr nach Köln musste er sich aber wiederum neu einkleiden; er wollte „*seine mantell, so gantz new und ander gezeug unndt kleider von Cöllen anhero*" nach Herborn bringen lassen, allein der Bote oder Überbringer, ein gewisser Philipp Horn, erlitt dasselbe Schicksal, das Irlen im Duisburger Walde gehabt hatte; unterwegs wurde „*selbigem alles abgenommen.*" Irlen stellte deshalb der Diskretion der Revisoren anheim, „*obs billig, dass ihme etwan ergetzlichkeit dargegen beschehe.*" Der Posten wurde gestrichen, ob von den Rechnungsabnehmern oder vorher von Irlen selbst, ist nicht zu entscheiden. K. R. S. 24.

[177]) K. R. S. 22. Belag 6.

[178]) K. R. S. 22.

Den höchsten Beitrag zur Linderung des Unglücks vom 20. August 1626 hatte der Landesherr selbst gespendet; der Wiesbadener Auszug berichtet hierüber: „*Herr graf Ludwig Henrich haben hierzu gegeben mit der klausul, dass Sie ein mehrers hatten thun wollen, wan nicht das verderbliche kriegswesen und der im jahre 1623 erlittene brandschaden zu Heiger ihre einkunfte sehr zurückgesetzt hätten, 1000 floren.*“[179]) Bar Geld war freilich auch bei dem Grafen rar, Kriegssteuern und Einquartierungen hatten seine Schatulle geleert, und so wies er denn den abgebrannten Untertanen von Herborn Holz im Werte von 1000 Floren oder 1125 schlechten Gulden[180]) zu. Dem kleinen Mann, der sein Häuschen eingebüsst hatte, konnte nichts willkommener sein als diese Gabe, und wenn sie sofort zur Ausgabe gelangte, war wenigstens nach einer Seite hin der dringendsten Not abgeholfen; freilich kam, wie der Ansatz[181]) der für die Holzverteilung eingesetzten Kommission beweist, auf den einzelnen nur ein verschwindend kleiner Betrag. Es ist nicht recht klar, wann der Graf diese Summe von 1000 Floren für Holz bewilligt hat, der Umstand aber, dass die Kommission erst Ende November 1627 zusammentrat, um die Raten für die einzelnen Abgebrannten zu bestimmen, lässt vermuten, dass die Anweisung erst nach der Rückkehr der Kollektoren erfolgte, also zu einer Zeit, wo man den Erfolg der Sammlungen überblicken konnte. Die Lieferungen, so wie sie nach dem Überschlag der Kommission erfolgten, genügten aber in manchen Fällen nicht, und so half man sich dadurch, dass auch grössere Mengen Bauholz abgegeben wurden, die dann aus dem Anteil des Betreffenden an dem Kollektengeld bezahlt wurden. So erhielt z. B. Heinrich Friedrich, der Wirt zur Rose, von Irlen eine Anweisung auf Holz bei dem Oberförster Schilt in der Höhe von 35 Reichstalern und empfing dann aus dem Kollektenfonds nur noch 4 Reichstaler.[182]) Wir besitzen noch die detaillierte Abrechnung des Oberförsters Daniel Nol[183]), die am 16. Februar 1634 ausgestellt ist und die Jahre 1627—1633 umfasst[184]); die zahlreichsten Holzlieferungen fallen in die Jahre 1627—1630; für die Jahre 1631 und 1633 ist nur noch je eine einzige gebucht, für 1632 keine. Im ganzen hatte Nol für 552 Gulden 20 Albus Holz abgegeben, er bemerkt aber zum Schluss der Rechnung, dass sein Vorgänger, der Oberförster Schilt, „*vill bauholtzs den verbranden bewisen*“, und Irlen verweist darunter weiter auf „*den auszug mit Schilden, davon ich ein theil bezahlt, ein theil zedel gegeben.*“ Eine Abrechnung des Oberförsters Schilt ist aber nicht vorhanden, hat auch schwerlich bei der Prüfung der Gesamtausgaben Irlens am 3. März 1635 vorgelegen; Irlen brachte unter der Rubrik „*aussgifft der stadtcollect, so der oberförster zu berechnen*,“ nicht nur den Posten von 552 Gulden 20 Albus, sondern auch die restierenden 572 G. 4 A., schrieb aber unter Hinweis auf die bekannte Schluss-

---

[179]) Vgl. Beilage II.

[180]) Der Florin wurde laut K. R. S. 1 zu 1 Gulden 3 Albus (à 8 Pfennig) gerechnet.

[181]) Vgl. Beilage I Reihe 5.

[182]) Vgl. Beilage I Nr. 85, ferner 45, 50, 52, 55.

[183]) So schreibt er sich selbst, während Irlen ihn einmal Nolde nennt.

[184]) K. R. Belag B.

[illegible]

[illegible]

[illegible]

[illegible]

[illegible]	[illegible]	[illegible]	[illegible]	[illegible]
[illegible]	[illegible]	[illegible]	[illegible]	[illegible]
Summa	[illegible]	[illegible]	[illegible]	[illegible]

[illegible] Hälfte erhalten sollte, so berechn[illegible] [illegible] Gulden 1 Albus; laut Ir[illegible] [illegible] aber nur 1133 Reichstaler 39 Al[illegible] [illegible] Pfennige erhalten, so dass Piskator u[illegible] [illegible] Gulden 1 Albus, also etwas weniger als [illegible] [illegible]. Die Erträge der übrigen Kollek[illegible] [illegible]; nach Irlens Angaben gingen im ganzen [illegible]

1. [illegible] Johannes Lott (und [illegible])	1229 G.	15 A.	7 Pf.	
2. „[illegible] collecten, so von compulsanten [illegible] eingezeichnet [illegible]"	741 „	15 „	— „	
3. [illegible] Matthaeus und [illegible]	3191 „	— „	4 „	
4. [illegible] 1000 Floren [illegible] Albus	1125 „	— „	— „	
Summa	6287 G.	7 A.	3 Pf.	

[illegible] Gulden 4 Pfennig, die der hohen Schule [illegible] und Matthaeus entfielen, so haben wir das Gesa[illegible] [illegible] 8413 schlechter Gul[illegible] [illegible] gegenüber ist diese Sum[illegible] [illegible] der von Irlen angegeben[illegible] [illegible] zur Verfügung stand.

[illegible]

noch nicht die Hälfte unter die Abgebrannten verteilt worden. Irlen und der Kammerschreiber in Dillenburg berechneten die Empfangssummen[188]) nach den Werten, wie sie in den verschiedenen Kollektenbüchern eingetragen waren; bar Geld ist aber den Kollektoren nur in seltenen Fällen gegeben worden, anderenfalls wäre es wohl allen ähnlich wie Irlen im Duisburger Walde ergangen. So wählte man einen sicheren Ausweg und nahm Wechsel an. Von Piskator ist es bekannt, dass er *„sein collect ... alle uff wechsel gemacht“* hat[189]), und nicht anders sind Matthaeus, Irlen und Lott vorgegangen. Emmerich und Wesel stellten ihre Wechsel auf Köln aus; ein Wechsel von Bremen wurde bei Peter Alleintz[190]) in Frankfurt a. M. eingelöst.[191]) Auch aus der Kollekte Piskators waren auf Frankfurt Wechsel ausgestellt.[192]) In Herborn selbst besorgte Stoffel von der Mühlen die Wechselgeschäfte.[193]) Es hat viel Mühe, Zeit und Geld gekostet, die in den Kollektenbüchern gezeichneten Summen auch wirklich zu erhalten; der säumigen Zahler waren nicht wenig. So wurden *„zur eintreibung deren gelter, so under die verbrändten getheilet worden,“* nach Haiger, Beilstein, *„in die Eyche,“* nach Friedberg, Marburg, Köln, Düren *„und sonsten“* Boten gesandt, die zusammen einen Lohn von 16 Gulden 20 Albus erhielten.[194]) Nach Marburg gingen nicht weniger als fünfmal Boten ab *„wegen des übermachten wechsels von d. Vreusburg“*, nach Friedberg *„wegen Pfochanii wechsel“* und nach Köln *„an Motzfelden wegen des Embrischen, an Billerbecker wegen des Weselschen“* Wechsels. Im Februar 1628 war noch keine Zahlung auf den Bremischen Wechsel erfolgt, und noch im März 1635 bei der Rechnungsablage Irlens, also mehr als 7 Jahre nach dem Abschluss der Kollektenbücher, fehlten noch eine Reihe von Beiträgen, und manche von ihnen sind zweifellos überhaupt nicht eingegangen. So hatten

---

[188]) Sie waren auf Befehl des Grafen noch besonders durch Heinrich Hatzfeld *„computiret“* und von dem Schultheiss Konrad Kaps und dem Bürgermeister Johann Reiff *„übersehen undt underschrieben“*. K. R. S. 1.

[189]) K. R. S. 26: „Item hatt d. Matthaeus wegen Herrn M. Piscatoris dessen schwägern Samuels Piscatoris wittiben im Niederlandt erlegt 28 rthlr., welche ihme (weil er sonst keine verehrung bekommen, sein collect aber er alle uff wechssel gemacht hatte, was er colligirt) nicht abgefordert worden.“ Dem Wortlaut und der Konstruktion nach müsste hier „ihme“ u. s. w. auf Matthaeus bezogen werden; es kann aber nur Piskator gemeint sein, da nur er keine Verehrung, d. h. kein Geschenk bei der Abreise erhielt, während Matthaeus bekanntlich 40 Reichstaler empfing. — In der K. R. für die hohe Schule S. 3 steht nach „colligirt“ noch das Wort „gehabt“. — Zur Sache selbst sei noch bemerkt, dass Piskator natürlich auch Bargeld bekommen hat; als er am 10. Februar 1627 in Lenzburg im Kanton Aargau weilte, gab er das bis dahin auf seiner Kollektenreise in der Schweiz erhaltene bare Geld im Betrage von 58 Reichstalern und 36 Dukaten dem dortigen Pfarrer Jakob Spengler mit der Bitte, es ihm nach Zürich nachzusenden. Spengler entsprach dieser Bitte, wie wir aus einem Briefe von ihm an den Pfarrer Breitinger in Zürich wissen, und Piskator quittierte hier am 16. Februar, dass ihm *„obgemelte gelder zu recht seind behändiget worden.“* St.-A. Zürich, E. II, 280.

[190]) Auch Allenz, Allentz.

[191]) K. R. S. 27, Belag 63.

[192]) Beilage I Anm. zu 6 und 75.

[193]) Vgl. Beilage I Nr. 5.

[194]) K. R. Belag Ⓑ.

damals die Städte Kamen, Hamm, Unna, ferner die Freifrau Ottilie von Kettler, Ludolf Lütter und der *„drost von Homburgk“*[195]) ihre Versprechungen von 1627 noch nicht eingelöst; 96 Reichstaler oder 180 Gulden waren von ihnen rückständig. Auch die einst von dem kurbrandenburgischen Geheimen Rat und Statthalter zu Emmerich, Johann Friedrich von Rheden, gezeichnete Summe war 1635 zum grösseren Teil noch nicht bezahlt; es fehlten noch 25 Gulden 20 Albus und sie sind schwerlich je erlegt worden, denn, wie Irlen bemerkt, „die erben wollen nichts gestehen.“[196]) Auch Matthaeus hatte damals von dem Kollektengelde noch 60 Reichstaler zu zahlen.[197])

Die Kollekte Lott-Holler brachte, wie oben erwähnt, nominell 1229 Gulden 15 Albus 7 Pfennig, in Wirklichkeit waren bis zum 16. Januar 1635 an Irlen nur 881 G. 6 A. 2 Pf. abgeliefert; *„das übrige haben die collectores theils verzehrt, theils noch zu berechnen,* setzet also computant zur aussgifft 348 g. 9 a. 5 pf.“[198]), über die Lott nähere Abrechnung zu liefern hatte. Noch 1651 war *„der dicke Lott“*, wie er damals genannt wurde, noch 100 Gulden aus seiner Kollekte schuldig, und da noch nichts wegen dieser Schuld entschieden war, so reichte die Stadt am 8. Februar an die Dillenburger Kanzlei eine Supplik ein. In diesem Schreiben war hervorgehoben, dass Lott *„collector der brandsteuer gewesen und dreyhundert gulden davon hinder sich gebracht, daran man ihm seines erlittenen brandschadens und armutshalben zweihundert gulden nachgelasen.“* Ob *„der armen in vielen schulden steckenden statt“* Herborn ihrer Bitte gemäss die Summe zugesprochen wurde, darüber gibt das Stadtprotokoll keine Auskunft.[199])

Aus dem Kollektenfonds wurden, wie wir weiter unten noch sehen werden, auch Darlehen gegeben; selbst der Landesherr und seine Gemahlin hatten diese Hilfe in Anspruch genommen und auch sie waren im März 1635 mit der Rückzahlung noch ausständig. Irlen hatte *„von den empfangenen collectengeldern zu Cölln“* 81 Reichstaler oder 151 Gulden 21 Albus ausgelegt, und die Gräfin nahm 1628 den auf 183 Reichstaler lautenden Wechsel von Bremen an, mit dessen Einlösung in Frankfurt Heinrich Georg von Haiger beauftragt wurde; nach Abzug der Unkosten erhielt sie 170 Reichstaler, von denen sie im März 1635 noch 172 Gulden 12 Albus zurückzuzahlen hatte. Beide Kapitalien waren unverzinslich ausgeliehen worden.[200])

---

[195]) Diese beiden letzten Personen werden in den Auszügen aus dem Kollektenbuch des Matthaeus ebensowenig wie die Stadt Kamen genannt. Welches Homburg hier gemeint ist, lässt sich schwer sagen.

[196]) K. R. S. 30.

[197]) Irlen hat diesen in der K. R. für die Stadt S. 30 eingetragenen Posten ohne nähere Begründung gestrichen und ihn in die K. R. für die hohe Schule gesetzt, rechnet hier aber nur die Hälfte. In den Niederlanden hatte Matthaeus, wie schon erwähnt, der Schwägerin von Phil. Ludw. Piscator, der Witwe des Samuel Piscator, 28 Reichstaler geliehen, die Irlen nebst 2 Rtlrn. aus dem Vergleich hierüber mit Stoffel von der Mühlen unter die Ausgaben setzte; auch dieser Posten ist in der K. R. für die Stadt S. 25 gestrichen und auf Rechnung der hohen Schule gesetzt.

[198]) K. R. S. 4.

[199]) St.-A. W. A. D. A. H. 2401 b.

[200]) K. R. S. 31.

Welche Kosten die verschiedenen Kollektenreisen und die Unterhaltung der Kollektoren verursachten, wurde schon oben hervorgehoben; allerdings hatte bei einer Reihe von Ausgaben dieser Art die Stadt nur die Hälfte zu tragen, immerhin waren es doch beinahe 500 Gulden, die ihr so verloren gingen, und zu diesem Ausfalle für die Abgebrannten kamen noch eine Reihe kleinerer Verluste hinzu. Unter dem baren Gelde, das die Kollektoren erhalten hatten, fand sich auch manches minderwerte Stück, namentlich sogenannte Schaffhäuser, Petermännchen, Groschen und ein Engellot. Selbst falsches Geld brachten sie heim; so waren *„under den gelieferten geldern gewesen 2 falsche g[olt]g[ulden], 1 böser reichsthaler und 2 bleien kopstück.“* Der Gesamtschaden dieser Art belief sich auf 13 Gulden.[201]) Auch die Einlösung der Wechsel brachte Verlust mit sich; so behielt der Wechsler Peter Allenz zu Frankfurt, als der Bremische Wechsel von 183 Reichstalern bei ihm präsentiert wurde, 4 Reichstaler Wechselgeld ein, und Heinrich von Haiger erhielt für Abholen des Geldes, Botenlohn und Reisekosten 13 Gulden 15 Albus. Erwähnt sei auch die Ausgabe von 13 Gulden Botenlohn für die Verschickung der Mahnbriefe an die oben genannten säumigen Zahler und der Dankschreiben *„nach Basel, Zürich und etliche orth in die Schweitz,“* ferner *„ins Niderlandt . . ., nach Hammburgk, Cöllen, Bremen p.“*[202]) Für Papier und die Abschriften der Kollektenrechnungen endlich wurden 7 Gulden 1 Albus ausgegeben.

Der Gesamtsumme der Einnahmen für die Stadt Herborn im Betrage von 6287 Gulden 7 Albus 3 Pfennigen stand eine Gesamtausgabe von 5474 Gulden 7 Albus 3 Pfennigen gegenüber[203]), und von diesen entfielen nur 2435 Gulden 18 Albus 4 Pfennig an Geld und 1125 Gulden an Holz für die Abgebrannten.[204]) Ausgabe und Empfang miteinander verglichen, blieb also Irlen der Stadt 813 Gulden schuldig; für diese Summe verwies er sie an acht Schuldner, die aus den Kollektengeldern Darlehen erhalten hatten, nämlich Konrad Zepper, dessen Schuld Jakob Löser übernommen hatte, mit 187 Gulden 12 Albus, Johannes Textor mit 100 G., Johannes Mergart mit 93 G. 18 A., die er von Eisfried Hensch bekommen hatte, Hans Bieber zu Schönbach und Konsorten mit 93 G. 18 A., Georg Bierbach mit 25 Reichstalern oder 46 G. 21 A., Jakob Klunck mit 30 R. oder 56 G. 6 A., Gerlach Lott mit 100 R. oder 187 G. 12 A., Andreas Zeppenfeld mit 30 R. oder 56 G. 9 (!) A., in Summa 822 Gulden, also 9 mehr, als nach Irlen der Überschuss betragen sollte; mit Ausnahme von Textor und Bieber gehörten die Entleiher zu den Abgebrannten.[205]) Ausser den hier genannten entliehen, wie aus der Abrechnung von Irlen für die hohe Schule[206]) hervorgeht, von den Kollektengeldern der

[201]) K. R. S. 22. Belag X.

[202]) K. R. S. 28 und Belag T.

[203]) Der Posten S. 24 *„aussgifft vor die stadt, welches zu der herrn verhörer dieser rechnung discretion gestellet wirdt“*, wurde bekanntlich gestrichen; ebenso berechnet Irlen in der obigen Gesamtausgabe nicht die Kosten für Papier und Abschriften der Kollektenrechnung, die für die Stadt 3 G. 12 A. 4 Pf. betrugen. K. R. S. 32 u. 33.

[204]) K. R. S. 21 und 2.

[205]) Vgl. Beilage I Nr. 21, 59, 99, 97, 88, 115.

[206]) St.-A. W., Hohe Schule Herborn, III 8 D. 2.

zweite Pfarrer in Herborn Johann Korff 50 Reichstaler, Lorenz Schaub 20, Hans Nies 10, Jost Blum 20, Jakob Veltbach 100, der Sattler Johann Eberts, der Schwiegersohn des Konrad Rücker, 100 und Peter Weyel 25 Reichstaler.[207])

Die Kollektenrechnung Irlens für die Stadt wurde, wie schon bemerkt, erst am 3. März 1635 abgehört und von dem Dillenburger Kammerschreiber Philipp Sengel, dem Herborner Schultheiss Konrad Kaps, dem Bürgermeister Johann Reiff und von Johannes Textor, Georg Rosenkranz, Konrad Reiff, Wilhelm Neuendorff und Hans Georg Wiessenbach, vermutlich Schöffen, unterschrieben.

Es hat lange gedauert, ehe die Stadt über ihre Aktiva und Passiva aus den Kollekten Aufschluss erhielt, und es hat mancher Aufforderung an Irlen bedurft, ehe er endlich soweit war, die Abrechnung einzureichen. Schon am 8. Oktober 1633 trug hierüber der Stadtsekretär Hoen in das Stadtprotokoll ein: „*Nachdem der collecten- oder brandsteuerrechnung gedacht worden, ist der stattschreiber und Johann Reiff vermög commandos zum herrn inspector, herrn D. Johann Irlen geschickt worden, zu vernehmen, wo es bliebe oder hingen mit der collecten-rechnung, doruff der herr inspector geantworttet, es wehr zwar nicht ohn, dasz wir die rechnung mehrmals begehrt hetten und auch zu Dillenberg, dieselbe zu thun, commandiret worden, weill aber der schulen ihres theils dieselbe noch nicht hett verfertigt, noch gethan werden können, so sey es mit dieser auch annoch verblieben. Es stehe aber doruff, sobald jetzo die herrn professores wider an der hand wehren, solts an hand genommen und nicht länger uffgeschoben werden, alszdann der statt ihres theils auch contantirt werden solt; doruff wir replicirt, wir wehren zufrieden, die rechnung werde hier oder droben gethan, wan man nuhr copiam haben möchte, zur nachricht, was ein und ander bekommen hette oder noch gebühren möchte, und was noch auszstendig wehr. Hieruff der herr inspector sich erkleret, die rechnung solt hie abgelegt werden, wie er dan schon albereits sowohl der schulen als der statt rechnung begriffen hette; doruff wir gebetten, wans ihm nicht beschwerlich, solchen begriff fertig zu machen und mit den collectenbüchern vorzubringen, dazu er sich gantz gutwillig zu ehister gelegenheit in kurtzer zeit erkleret, wolts gern thun, wüst solchs wohl zu bescheiden, dasz es vornehmlich hieher gehörete, solt ihm kein bedenken noch beschwerung sein.*“[208]) Am 21. Oktober 1635 war aber noch nichts erfolgt und deshalb sollte „*der collectenrechnung halben beim herrn inspector wider angehalten werden.*“ Auch diese erneute Mahnung half nichts; denn am 12. Januar 1636 wurde von der Stadt folgender Beschluss gefasst: „*Obwohl der stattschreiber gestern noch umb die collectenrechnung bei D. Irlen angehalten, aber noch nichts drauff erfolget, sollen burgermeister nochmals drumb anhalten, dasz sie geliefert und gethan werde. Darauff sie sampt Textorn alszbald hinauff zum herrn D[octor] gegangen, aber nichts als Johannes Lotten collectenbuch sampt deszen rechnung ubern die unkosten, so druffgangen, gebracht, referirend, dasz der herr D[octor] noch in verfertigung der rechnung stünde, sonderlich*

[207]) Vgl. Beilage I Nr. 73, 65, 43, 79, 24.

[208]) St.-A. W. VII A. D. A. H. 2401a. Fol. 16 v.—18.

weil er dem oberförster noch nicht zu rechnung des holtzes, so er zu eins und des andern bewen gelieffert, hab bringen können, wolte morgen desentwegen nach Dillenberg ziehen.“ [209]) Einen Monat später, am 16. Februar 1634 lieferte der Oberförster Daniel Nol die Holzrechnung ab, ehe aber die Vorstellungen des Stadtrates bei Irlen Erfolg hatten, verging noch fast ein Jahr; denn erst am 16. Januar 1635 legte er die Abrechnung über die Kollekten vor.[210]) Viel Mühe und Zeit hat es dann weiter gekostet, bis die Stadt über die ihr noch zustehenden Kapitalien aus den oben erwähnten Darlehen und die deswegen ausgestellten Verschreibungen, die bei dem Schulrentmeister Hartmann Kretzer (1627—1641) hinterlegt waren, genau Bescheid wusste; die Angelegenheit zog sich bis zum Jahre 1642 hin. Bereits am 18. Juli 1636 berichtet hierüber der Stadtschreiber: „*Dieweill die collectenrechnung den brandtbeschädigten bisz her nicht verfolgt worden, dasz man die handschrifften und verschreibungen, so darin der statt zugeordnet worden, von schulrenthmeister noch nicht herauszgetrieben noch empfangen worden, so ist Jost Kapsen*[211]) *bevohlen, dieselbe rechnung under seines vatters sachen zu Dillenberg uffzusuchen und hir inzuliefern; die 50 rthlr., so Conrad Zeppers wittibe abgelöset und Jörg Theisen zugeweist, itzo aber fellig sein sollen, sollen die kapellenbawmeister Johann Reiff und Philips Behr*[212]) *intreiben und mit dem bawwerk in der capellen damit fortfahren.*“ [213]) Die Nachforschung muss wohl ohne Erfolg geblieben sein, denn am 17. Oktober 1636 wurde beschlossen: „*Der collectenrechnung halben soll eine gewisze stund angesetzt werden, dasz der herr inspector D. Irlen zur communication und berichtt komme.*“ Aber erst in der Senatssitzung vom 8. Februar 1637 gab Irlen den verlangten Aufschluss; man hatte ihn „*kommen lasen, dasz man wiszen möchte, was der statt ausz der collectenrechnung noch zum besten komme; da hat ehrngedachter herr inspector die zu Dillenberg abgehörte originalrechnung eingebracht und darausz nicht allein die capitalia, so der stadt zugeordnet, specifice geliefert, sondern auch seine schuldt, was man ihm schuldig, berechnet, so sich 136 rthlr. belauffen; doruff man ihm zu deroselben bezahlung zwey capital, als bey Gerlach Lotten sel. erben 100 rthlr. und Georg Theisen wittiben, so wegen Conrad Zeppers 50 rthlr. schuldig gewesen und den vorigen bürgermeistern Johannes Hoffmann und Jost Rückern erlegt hat, zugestelt, welches er, herr inspector, zu dank angenommen.*“ [214]) Irlen hatte schon in die Kollektenrechnung vom 16. Januar 1635 einen Passus „*vor des computanten vielfältige mühe*“ aufgenommen, strich ihn dann aber wieder. Er behielt auch das ihm jetzt zugewiesene Geld nicht; ihm lag zu sehr der noch immer nicht ganz vollendete Bau der Begräbniskirche, für die

[209]) A. a. O. Fol. 21.

[210]) Von Interesse sind auch die Daten der Quittungen zur Kollektenrechnung; die erste datiert vom 11. September 1627, die letzten vom 17. Januar 1635, also dem Tage nach der Einreichung der Rechnung! Vgl. Beilage I Nr. 50, 52, 67, 73, 81, 89, 91, 131.

[211]) Vielleicht ein Sohn des Konrad Kaps.

[212]) Sie waren nicht die Erbauer der Begräbniskirche, sondern die Kirchenrechner, denen auch die Verwaltung des Baufonds und die Aufsicht über das Bauwesen oblag.

[213]) St.-A. W. a. a. O. Fol. 71 v.—72.

[214]) A. a. O. Fol. 83 v.—84.

er schon verschiedene Schenkungen gemacht, am Herzen, und so schenkte er denn die 136 Reichstaler oder 255 Gulden für den Ausbau des Chores der Kirche. Als nun die erfreuten Väter der Stadt *„deswegen auch ein trunk wein mit ihm, herrn D[octor], zur dankbarkeit gethan“*, da hat der Herr Inspektor *„ein mehrers gethan“* und gab nicht allein zu den schon früher von ihm gestifteten 10 Wagen Bauholz noch weitere 10 Wagen, die ihm von seiner Besoldung zustanden, sondern auch noch eine Verschreibung über 27 Gulden.

Nun wusste die Stadt allerdings Bescheid, aber ein Jahr später waren die Schuldverschreibungen noch immer nicht in ihrem Besitze; am 11. Februar 1638 sollten sie deshalb endlich *„beim rector und schulrenthmeister herausz-gebracht“* werden. Johann Irlen, der damalige Rektor, und der Rentmeister Hartmann Kretzer lieferten infolge dessen die Dokumente, soweit sie vorhanden waren, aus. Noch einmal hören wir von der Angelegenheit am 19. November 1641, als man *„die restanten von den collecten gemahnet und vorgenommen.“* Die 100 Reichstaler, die einst Konrad Zepper schuldete, waren durch dessen Witwe oder vielmehr Jakob Löser und die Witwe des Georg Theis zurück-bezahlt; sie sind von der Stadt *„an Johannes Hoffen*[215]*) und Jost Rückern, welche es in der bürgermeisterrechnung anno 1636 verrechnet, verweiszet worden mit 70 reichsthalern und Philips Behrn und Johann Reiffen zur begräbnus-kirchen mit 29 reichsthalern, wie sie anno [16]36 in ihrer bawrechnung verrechnet.“* Von Johannes Textor war keine Verschreibung vorhanden, er erkannte aber seine Schuld von 100 Gulden und die rückständigen Zinsen seit 1637 an. Johannes Mergart hatte seine 93 Gulden und 18 Albus an Hans Mertins und Jost Kaps bezahlt, denen sie *„von der statt zu bezahlung ihrer bawkosten [so] an dem rahtthausz und begräbnus uffgangen, zugeweist worden.“* Hans Bieber war nicht erschienen und sollte durch den Gerichtsknecht zitiert werden. Von Georg Bierbach verlautet nichts; seine Schuld scheint, obwohl Irlen davon nichts erwähnt, schon 1627 Georg Kremer übernommen zu haben; dessen Witwe Jutta gestand, dass sie mit der Zinszahlung seit 14 Jahren im Ausstande sei; die Zinsen von 1627—1634 wurden ihr ganz, die von 1635—1641 *„auss mitleidens ihres armen zustandt“* zur Hälfte erlassen, so dass sie im ganzen 30 Reichstaler zu zahlen hatte. Für diese verschrieb sie der Stadt ihre dem Hans Mertins überlassene *„wiesz uff der Aar gegen Burgk zwischen Georg Rosenkrantz und den Rosen erben gelegen“*; die Verschreibung des Mertins datierte erst vom 24. Dezember 1642. Jakob Klunck erkannte die Forderung von 30 Reichstalern an; am 20. Juli 1642 wurde festgestellt, dass er ausserdem 15 Reichstaler an rückständigen Zinsen und noch 8 an Kontribution schulde. Bürgermeister und Rat erliessen ihm 13 Taler und verwiesen ihn mit dem Rest von 40 Talern zur Zahlung an die Baumeister Paul Jörg und Hans Neuendorff. Schon 1634 hatte er *„seinen garten bey der bitzbrücken“*[216]*)* für seine Schuld verpfändet. Die 100 Reichs-

[215]) Verschrieben statt Hoffmann.

[216]) Bitz = Grasplatz.

taler des verstorbenen Gerlach Lott wurden, wie schon erwähnt, als Gratifikation an Irlen überwiesen, der sie zunächst für die Begräbniskirche, dann für die Errichtung einer Orgel in der Pfarrkirche schenkte. Für Andreas Zeppenfeld erschien bei der Vernehmung am 19. November 1641 Johann Nied, der sich zur Zahlung bereit erklärte, sobald er das dem Dillenburger Kammerschreiber geliehene Geld zurückerhalten hätte. Am 20. Juli 1642 dagegen wurden dem Johann Reiff *„die bey Henrich Jüngsten von Andreas Zeppenfelds hausz hinterständige 30 reichsthaler zu bezahlung seines von der begräbnuskirche hinderstendigen recesz"* angewiesen.

Das sind bis auf die schon erwähnte Nachricht von 1651 über den *„dicken Lott"* die letzten Nachrichten, die das Herborner Stadtprotokoll über die Kollekten zu Gunsten der Abgebrannten von 1626 bietet. Zum Schluss noch ein Wort über den Wiederaufbau der Stadt und die Verwendung des Kollektenanteils der hohen Schule.

Die eifrigste Bautätigkeit entwickelte sich in den Jahren 1626 bis 1630; in diese Zeit fallen nämlich die meisten Lieferungen der Oberförster Schilt und Nol an Bauholz für die Abgebrannten. Wir hörten schon oben von dem Wiederaufbau der Scheune des Schultheissen Konrad Kaps in der Hintergasse.[217]) Im Jahre 1627 bauten ferner Konrad Rücker, Hartmann Möller, die Witwe des Johannes Möller, Johann Usinger, Georg Rosenkranz, Gerlach Lanius, Johann Kreh, Dietrich Metzler, Johann Steindorff, die Witwe des Gerlach Niesen[218]), Johannes Lott und Severus Ebersbach.[219]) Im Jahre 1628 erhielten Bauholz Gerlach Lott, Johannes Lohr, die Witwe des Christian Baum, Franz Ebersbach, Gerhard Holler, Georg Zeppenfeld, Matthias Vester, Georg Meckell, die Witwe des Gerlach Knebel, die Tochter des Walter Schlosser, Johannes Gabriel, Sophie Bienemann, die Witwe des Hans Georg Krick, Ludwig Moritz, Johannes Mergart, Konrad Reichart[220]); 1629: Jost Weidenbach, Heinrich Theis, Eva Bösch, Heinrich Weiss, Jost Selbach, die Witwe des Stoffel Ebersbach, die Ehefrau des Jost Mass, Frank Lich, Johannes Weyell und Philipp Behr.[221]) Im folgenden Jahre werden nur noch sechs Personen genannt, die Witwe des Sebastian Weiland, Philipp Scherer, die Witwe des Gottslebius, Lorenz Schaub, Philipp Pfriem und Frank Will.[222]) Die letzten Empfänger sind Jost Blum, der 1631, und Jost Bender, genannt Glaser, der 1633 baute.[223])

Ehe Herborn seinen früheren Häuserbestand wieder erreicht hatte, vergingen noch viele Jahre; bereits 1606 zählte die Stadt 260 Wohnhäuser, im Jahre 1642 hatte sie deren erst 230. Auch später noch waren manche der

---

[217]) Sein Holzgeld ist erst 1628 eingetragen.

[218]) So heisst er in der Holzrechnung, er ist aber jedenfalls mit dem in der Brandliste genannten Gerlach Nisch identisch. Vgl. Beilage I Nr. 46.

[219]) Vgl. Beilage I Nr. 79, 69, 71, 55, 7, 6, 112, 81, 37, 114.

[220]) Vgl. Beil. I Nr. 88, 91, 104, 50, 52, 78, 70, 83, 34, 87, 49, 47, 61, 36, 59, 86.

[221]) Vgl. Beil. I Nr. 109, 25, 40, 60, 14, 42, 2, 38, 51, 19.

[222]) Vgl. Beil. I Nr. 96, 56, 67, 73, 41, 103.

[223]) Vgl. Beil. I Nr. 43, 74.

im Feuer von 1626 zerstörten Hofstätten nicht wieder bebaut. Nicht jeder der Abgebrannten besass die Mittel, selbst einen Neubau aufzurichten; so kaufte sich z. B. die Witwe des Konrad Lüncker[224]) ein Häuschen, und Johannes Wetzlar[225]) vertauschte *„armuten halber"* seine Hofstätte gegen einen alten Bau seines Schwiegersohnes Johann Moritz, so dass er *„von einem gelegenen ortth ahn einen ungelegenen ortt in einen winckell weichen"* musste. Andere erstanden ausserhalb alte Gebäude, liessen sie abbrechen und in Herborn wieder aufrichten. So hatte Jakob Hensch, vermutlich der alte Wirt des Gasthauses zur Rose[226]), zu Sinn einen alten Bau gekauft und liess ihn auf der Hofstätte des verstorbenen Konrad Behr in der Hintergasse aufschlagen. Die Bürgermeister und Schöffen besichtigten den Bau und fanden laut Stadtprotokoll vom 10. Februar 1644, dass *„derselbe baw von gemelter hindergaszen bisz hinden an die new schaaffgasz zu lang gewesen und vor die andern darneben stehende bew gegangen."* Die Baukommission hatte aber ein Einsehen und sah von einer Änderung ab, nachdem Hensch 5 Gulden (zuerst waren 10 Gulden angesetzt) bezahlt hatte. Bei dieser Besichtigung wurde ferner festgestellt, dass auch der Schlossermeister Gebhard Bühl[227]) einen *„alten baw ahn Johannes Herbchen*[228]) *gesetzt und auch den tachtrauff ahn und wider die stattmauer gewendet."* Das Verfahren Bühls widersprach aber einer Verordnung des Grafen Ludwig Heinrich, der bald nach dem Brande bestimmt hatte, dass zwei Reihen Scheunen aufgebaut würden, *„die eine forn an die hindergasz und die ander hart ahn und uber die stattmauer, damit dieselbe wider in ufftach und ins trocken gebracht werde, und darzwischen eine fahrstraasz gemacht werden solten."*[229]) Herbchen und Bühl wurde deshalb bei 20 Reichstalern Strafe aufgegeben, die Scheunen so zu ändern, *„dasz die eine seit des tachs und tachtrauff über die stattmauer hingehe."* Bühl, der die Hofstätte und den Bau gekauft hatte, klagte am 16. April 1644, er sei arm und könne nicht höher bauen; man wies ihn aber ab. Am 29. April wurde er jedoch von neuem vorstellig, und jetzt gab ihm die Behörde einen Ausstand von zwei Jahren.

Erwähnt sei noch, dass der Brand auch Anlass zur Strassenregulierung gegeben hat; wenigstens klagt der Wollweber Jost Mass[230]) in seinem Bittschreiben an Irlen, dass ihm nicht nur seine *„bew durch den schetlichen brand abgebrent"*, sondern dass er *„auch noch dorzu von meinen hofstätten ohne einige ergezung zur gemeinen gaszen habe liegen laszen müszen."* Der Wiederaufbau der zerstörten Häuser und Gebäude erfolgte, wie sich das heute noch feststellen lässt, auf dem Brandschutt. Bei den stehengebliebenen Gebäuden lag deshalb der Hausflur um etwa 0,6—0,8 m tiefer als die Strasse.

---

[224]) Vgl. Beil. I Nr. 62.
[225]) Vgl. Beil. I Nr. 106.
[226]) Er kündigte 1610 der Stadt seinen wegen des Wirtshauses abgeschlossenen Vertrag.
[227]) Vgl. Beil. I Nr. 53.
[228]) Wahrscheinlich Johannes Herbst.
[229]) Stadtprotokoll a. a. O. Fol. 311.
[230]) Vgl. Beil. I Nr. 3.

Auch zwei Pflaster liegen übereinander.[231]) Diese Höherlegung war notwendig, weil früher die Dill bei Hochwasser die Strassen öfters überflutete.

Bei dem Brande am 20. August 1626 gingen, wie oben erwähnt, auch das Rathaus und die Begräbniskirche in Flammen auf. Über den Neubau des Rathauses ist wenig bekannt, da die Herborner Stadtrechnungen aus dem dreissigjährigen Kriege, die darüber reiches Material bieten würden, leider verloren sind. Wie für den Bau der Totenkirche, so mussten die Bürger auch für den Wiederaufbau des Rathauses eine Steuer zahlen; es vergingen aber noch mehrere Jahre, ehe der Bau begonnen wurde. Am 1. August 1629 endlich war der Rohbau vollendet, und am 8. März 1630 wurde im neuen Rathause die erste Schöffensitzung, am 18. März die erste Senatssitzung abgehalten.[232]) Dass aber das Gebäude auch damals noch nicht fertig war, beweist folgende Stelle im Herborner Stadtprotokoll vom 15. Juli 1633: *„Damit der rahthausz- und kirchenbaw desto besser auszgemacht und befordert werde, solt noch einmahl an unsern gnedigen hern geschrieben und um ernsten bevelch an alle schultheisen gebetten werden"*, dass die mit Soldaten nicht beschwerten Orte die rückständige Kontribution bezahlten.[233]) Am 24. August 1634 wurde im Stadtrate beschlossen, dass *„das schreibcämmergin an der schöffenstuben soll gemacht werden."*

Wann der Bau der Begräbniskirche begonnen hat, lässt sich ebenfalls nicht mehr feststellen. Steubings Angabe[234]), die Kirche sei in den Jahren 1630 und 1631 erbaut, ist nur insoweit richtig, als die ersten Vorbereitungen für den Wiederaufbau schon 1630 getroffen sein müssen; denn der Stein, der einst über der Kirchentür angebracht war[235]), zeigte die Namen des Erbauers Johann Kreh und des Bürgermeisters Georg Mauss; letzterer starb aber schon 1630. In Wirklichkeit war der Neubau noch im Oktober 1633 nicht errichtet; denn im Herborner Stadtprotokoll heisst es unter dem 14. Oktober dieses Jahres: *„Gegen den vorstehenden uffschlag des neuwen kirchenbaues uffm begräbnus sollen zwey newe seiler bestelt und dan nach dem uffschlag uffgehengt und verwahret werden."*[236]) Als Baumeister[237]) der Kirche werden damals Jost Bender, genannt Glaser, und Gerlach Lanius erwähnt, denen Paul Jörg und Hans Konrad Neuendorff[238]) beigeordnet waren; sie wurden am 12. August 1633 aufgefordert, ihre Baurechnung von neuem vorzulegen; am 7. Oktober war die *„rechnung nochmahlen calculirt und mit den eingebrachten quittungen collationirt"*; es fehlten aber noch einige Beläge, so namentlich die Quittungen

---

[231]) Nach einer freundlichen Mitteilung des Herrn Hoffmann in Herborn.

[232]) Steubing a. a. O. S. 41.

[233]) St.-A. W. VII. A. D. A. H. 2401a Fol. 5.

[234]) Steubing a. a. O. S. 45.

[235]) Der Stein war eine Zeit lang im Besitze des Herrn Hoffmann in Herborn, ist ihm aber leider abhanden gekommen.

[236]) St.-A. W. VII A. D. A. II. 2401. Fol. 18 v.

[237]) Vgl. Anm. 212.

[238]) Er war einer der angesehensten Krämer in Herborn, wurde 1637 in den Bürgerausschuss und 1638, 1650, 1653, 1661 zum Bürgermeister gewählt; zeitweise lag er in argem Konflikt mit den städtischen Behörden.

des Zimmermanns Lorenz. Im Mai 1634 wandte sich der Zimmermann Klaus Bartels mit Erfolg an den Bürgermeister und Rat von Herborn, um den rückständigen Lohn für seine Arbeiten an der Begräbniskirche zu erhalten.[239]) Das Werk der Zimmerleute wird also damals vollendet, der „Aufschlag" der Kirche bereits erfolgt sein; der Ausbau liess aber noch lange auf sich warten. Die neuen Kirchenbaumeister Jörg und Neuendorff kümmerten sich herzlich wenig um den Bau, und so war denn die Kirche noch 1636 nicht unter Dach und Fach. Am 15. Mai 1636 berichtet der Stadtschreiber hierüber: *„Dieweill der kirchenbaw uffm kirchhoff wegen unfleisz und nachlesigkeit dero bawmeister Paulus Jörgens und Hans Conrad Newendorffs gar ersitzen bleibt, indem das tach nicht vollends gedeckt und inwendig auch die bohr, kirchen- und weiberstiehl nicht gemacht werden, dasz man sitzen kan, so seind Johann Reiff und Philips Behr zu bawmeistern erbetten worden, welche sich des baws annehmen wollen."*[240]) Vollendet war der Bau der Begräbniskirche erst im Juli 1641, als der erste Pfarrer Jakob Niesener sie „weissbinden und ganz fertig machen" liess.[241]) Sein Vorgänger, der oft genannte Johann Irlen, hatte aus eigener Tasche wiederholt hohe Summen für den Bau der Totenkirche geschenkt[242]); seinem Einfluss wird es auch zuzuschreiben sein, dass ein ziemlich hoher Betrag aus den Kollektengeldern für diesen Kirchenbau hergegeben wurde, während in der Kollektenrechnung keine Ausgabe für den Rathausbau sich erkennen lässt.[243]) Die Baumeister Jost Glaser und Gerlach Lanius erhielten zu dem genannten Zweck im ganzen 411 Gulden 6 Albus.[244]) Auch der Kollektenanteil der hohen Schule wurde für den Kirchenbau herangezogen; Professor Alsted hatte 30 Reichstaler *„zum rahthaus und begrebniskirchen gesteuret"*; diese 56 Gulden 6 Albus wurden ihm von Irlen zurückerstattet.[245])

Der hohen Schule sollte der Bestimmung des Landesherrn gemäss aus den Kollekten ihrer Professoren Matthaeus und Piskator die Hälfte des Ertrages zufallen. In Wirklichkeit hat sie nach der Kollektenrechnung Irlens nur 1133 Reichstaler 39 Albus 4 Pfennige oder 2126 Gulden 4 Pfennige erhalten, während die Stadt bekanntlich 3191 Gulden 4 Pfennige empfing. Von dem Anteil der hohen Schule kamen sofort beträchtliche Summen in Fortfall;

[239]) St.-A. W. a. a. O. Fol. 27 v.

[240]) St.-A. W. a. a. O. Fol. 61.

[241]) Steubing a. a. O. S. 179.

[242]) Irlen erlebte die Vollendung des Baues in Herborn nicht mehr; er suchte den Schmerz über den Verlust seiner Frau und seiner Kinder, die sämtlich an der Pest starben, im Trunke zu betäuben; es kam sogar zu ärgerlichen Scenen in der Kirche selbst und es blieb nichts übrig, als dem um Herborn hochverdienten Manne den erbetenen Abschied zu bewilligen August 1638, nicht 1639, wie Steubing a. a. O. S. 179 angibt. Herb. Stadtprotokoll. St.-A. W. a. a. O.

[243]) Vielleicht waren die 172 Gulden 22 Albus, die Johann Reiff aus der Kollekte Lorenz erhielt, für den Rathausbau bestimmt; sicheres lässt sich darüber nicht sagen, weil der Beleg nicht mehr erhalten ist. K. R. S. 3.

[244]) K. R. S. 3. Über sonstige Beiträge zum Bau der Begräbniskirche vgl. Steubing a. a. O. S. 179 f.

[245]) St.-A. W., Hohe Schule Herborn, III. S. P. 2. Die Schule hat aus ihrem Kollektenanteil also auch zum Bau des Rathauses beigetragen.

Piskator behielt seine Besoldung mit 212 Reichstalern oder 397 G. 12 A., Matthaeus die seinige mit 201 Rtlrn. oder 376 G. 21 A. von dem Kollektengeld zurück. Auch dem Professor der juristischen Fakultät Dr. Martin Schickhard musste noch ein rückständiger Sold von 100 Reichstalern ausbezahlt werden. Der Schule selbst kam nur wenig zu gute; so wurden für die Herstellung *„des understen auditorii uff der kirchen"* 71 Gulden 22 Albus und für die Reparierung des ganzen Schulhofes 36 Gulden bezahlt; *„das auditorium uf der kirchen zur bibliothec zu repariren"*, kostete 19 G. 17 A. 6 Pf. Dazu kamen die Ausgaben von mehr als 400 Gulden für die Kollektenreisen, Botenlohn, Briefe u. a. m. Wie schon oben hervorgehoben wurde, machten viele der Abgebrannten und andere Bürger Anleihen bei der hohen Schule — Irlen gibt die Summe auf 1431 Gulden 6 Albus an! — so kam es, dass schliesslich 3109 Gulden 20 Albus 6 Pfennige verausgabt waren, während die Einnahme nur 2126 G. 4 Pf. betrug. Von dieser Schuld der Schule an Irlen in der Höhe von 983 Gulden 20 Albus 2 Pfennigen weist aber Irlen der Stadt 613 G. 14 A. zu[246]), für die er sich der Stadt haftbar erklärt; die Schule selbst blieb ihm also nur 370 Gulden 6 Albus 2 Pfennige schuldig. Wie sich die Parteien verglichen haben, darüber sind Nachrichten anscheinend nicht mehr erhalten.

Beilage I.

Übersicht über die Abgebrannten, den Brandschaden und die Entschädigungen.

Bemerkung: Das Original, nach dem die unten veröffentlichte Liste zusammengestellt ist, wird heute in der Sammlung des Herborner Altertumsvereins aufbewahrt und umfasst 22 Seiten Grossoktavformat. Steubing hat daraus in seiner Topographie von Herborn nur die Namen der Abgebrannten und die Höhe des Verlustes jedes einzelnen mitgeteilt, jedoch unvollständig und ungenau. Ich habe der besseren Übersicht wegen eine schematische Einteilung gewählt. Die eingeklammerten Ziffern in der ersten Reihe bedeuten die Nummern des gedruckten Verzeichnisses bei Steubing. Die in Klammer gesetzten Zahlen der fünften Reihe bezeichnen die Höhe der Entschädigung an Holz, die der Landesherr gewährte und deren einzelne Quoten durch eine Kommission am 30. November 1627 festgesetzt wurden. Die Liste selbst hat jedenfalls der Stadtschreiber Hoen niedergeschrieben, die Wertsummen sind in anderer Tinte, also später hinzugesetzt worden, noch später die Holzentschädigungen.

In der fünften Reihe habe ich dann ferner aus der grossen Kollektenrechnung der Stadt Herborn von Johann Irlen die dort S. 5—21 eingetragenen einzelnen Entschädigungen an die Abgebrannten zusammengestellt; die Anmerkungen endlich bieten ergänzende Einzelheiten, persönliche Nachrichten u. a. m. aus den Belägen zu der Abrechnung Irlens und anderen Quellen.

---

[246]) Zweifellos ist es die Summe der aus dem Kollektenanteil der Stadt gewährten Darlehen.

I. „Verzeichnus, wasz einem jeden burger in der stadt Herborn den 20. Augusti 1626 durch den schadlichen brandt ist in die asche gelegt worden.“

Nr.	Namen	Verbranntes Hab und Gut	Wert in Gulden und Albus	Entschädigung in Gulden, Albus und Pfennigen
S. 1:				
1. (1)	Jakob Petri.	1 Scheune, 10 Wagen Korn, 8 Wagen Heu, Geschirr, Kleider u. a. m.	1005 G.	(9 G.) —
2. (2)	Jost Masz' Hausfrau.	*„1 gross neubauw, so zum hausz uszgelegen“*; 13 Wagen Korn, 8 Wagen Heu.	1430	(11) 38 G. 12 A. 6 Pf.
3. (3)	Jost Masz selbst, Wollweber.	*„Des Knebels halb hauszgin“* (vgl. Nr. 34); 2 Scheunen.	400	(?) 15 G. 22 A. 4 Pf.
4. (4)	Johann Reiff.	1 Scheune, 7 Wagen Heu, 500 Schuh Lattenbretter.	150 — 8	— —
5. (5)	Stoffel von der Mühlen.	½ Scheune, 5 Wagen Heu, 90 Reis Schiefersteine und 40 R. *„danne bohr“*.	500	— —
S. 2:				
6. (6)	Gerlach Lanius.	1 Wohnhaus, 2½ Scheune, 7½ W. Korn, 1 Karren Linsen.	1385	(20) 37 G. 12 A.
7. (7)	Georg Rosenkranz.	1 Wohnhaus, 3 W. Heu, 77 *„Rhr. Letter“*, Werkzeug und Hausgerät.	850	(12) 24 G. 18 A.
8. (8)	Albert Mudersbach.	3½ Wohnhäuser, 2 Scheunen, 28 W. Korn und Heu, 6 W. Stroh.	4000	— —
9. (9)	Die Witwe des Wilhelm Manger.	1 Wohnhaus, 9 W. Korn, 7 W. Heu; Bohlen, Wagen und Karren.	658 — 15	(8) —
10. (10)	Die Witwe des Schuhmachers David Heller.	1 Scheune, 2 W. Korn, 3 W. Heu.	140 — 12	(5) 9 G. 9 A.

Zu 2 u. 3. Auch Mosz, Mas, Maasz und Mass. Jost Mass war 1616 Zunftmeister der Wollweberzunft; von ihm ist noch ein Schreiben an Irlen vorhanden, in dem er unter Berufung auf seinen Verlust, seine *„leibsschwacheit und lamigkeit“* seinen Anteil an dem Kollektengeld erbittet. K. R. S. 5. Belag 1 u. 2.

„ 4. Bürgermeister in den Jahren 1623, 1625 und 1635; 1646 wird er neben Jost Bender als ältester Schöffe genannt; im August 1647 war er tot.

„ 5. Stoffel v. d. Mühlen löste die ihm von Irlen überwiesenen Wechsel ein; er muss der Bankier von Herborn gewesen sein; in zahlreichen Fällen wird in der K. R. und in den Belägen auf seine Abrechnungen Bezug genommen. Vgl. Nr. 63, 67, 13, 14, 22, 39, 40, 44, 45, 50, 54 u. a. Unter Reis Schiefersteine ist die 8—10 Fuss lange Reihe Schiefersteine zu verstehen; Kehrein, Volkssprache I, S. 327.

„ 6. Lanius quittierte am 10. Jan. 1628; er erhielt 20 Rtlr. *„von herrn Piscatoris wechselgeldern zue Frankfurth.“* K. R. S. 6. Belag 3.

„ 9. Vgl. Anm. zu 33.

„ 10. K. R. S. 6: *„Davidt Hellers wittib wegen ihrer dochter uff inständiges anhalten vor sie ehrn Korffii gegeben 5 rth.“* Heller (nicht Holler, wie Steubing las) wird schon

Nr.	Namen	Verbranntes Hab und Gut	Wert in Gulden und Albus	Entschädigung in Gulden, Albus und Pfennigen
S. 3:				
11. (39)	Die Witwe des Conrad Behr.	1 Scheune, 3 W. Korn, 5 W. Heu.	263 — 18	(8) 11 G. 6 A.
12. (40)	Jost Post.	1 Scheune, 3 W. Korn, 4 W. Stroh, 7 W. Heu, 15 W. Brennholz.	705 — 20	— 27 G. 14 A. 4 Pf.
13. (41)	Johann Frank Arnoldt.	2 Wohnhäuser, 1 Hinterbau, 1 Scheune, 2 Pferdeställe, 10 W. Korn, Linsen etc., 4 W. Heu, 10 Ober- und Unterbetten, 7 . . . (?) Pulver, Tischtücher, Hausrat u. a. m.	6146 — 6	(20) 37 G. 12 A.
14. (42)	Jost Selbach.	1 Wohnhaus, 1 Stall, 3 W. Korn, 3 W. Heu, 1/2 Hausrat.	1347	(16) 47 G. 18 A. 2 Pf.
S. 4:				
15. (43)	Johann Teis.	1 Wohnhaus.	700	— —
16. (44)	Hans Ludwig Wissenbach.	2 „*neue bauw*", 1 Pferdeställchen.	1115	(12) 52 G. 17 A.
17. (45)	Hans Lohr, Apotheker.	1 Scheune, 1 Kuhstall, 3 W. Korn, 2 W. Heu.	563 — 18 (300 1/2 Rtr. 7 1/2 Alb.)	(8) —
18. (46)	Matthias Kapsz.	[Sein Verlust ist nicht näher angegeben.]	230	— —

1598 als Schuhmachermeister und 1605 als Zunftmeister genannt. — Steubing, der mit Nr. 1—10 die auf S. 1 u. 2 der Vorlage verzeichneten Personen bringt, hat dann die Paginierung nicht beachtet, er springt auf S. 19 über.

Zu 12. Der Betrag von 27 G. 14 A. 4 Pf. kam nicht Post persönlich zu gute; or war Kirchen-Baumeister, d. h. er hatte die Verwaltung der Kirchenbaugelder, und zu diesen schuldeten mehrere „*bürger, welche . . . durch den schädlichen brandt ins armut kommen seindt*", ihre Beiträge, nämlich „*Johann Steindorff, Bischhenches (!) Eva, Johannes Brewers kinder, Jost Eberszbachs widtwe, Gerlach Knebelsz Eva (?), Hansz Usinger, Hans Jörg Krieken widwe, Johannes Möllers widwe, Jörg Schmitt, Conradt Reichardt, Johannes Wetzflar, Görg Mausz.*" Graf Ludwig Heinrich entschied am 6. Febr. 1628, dass diese Schuld im Betrage von 27 G. 14 A. 4 Pf. zur Hälfte aus der Kollekte und zur Hälfte aus dem Anteil der genannten an der Kollekte bezahlt werden sollte. K. R. S. 20 u. Belag 57.

„ 13. Arnoldt (auch Arnolt) empfing von Stoffel von der Mühlen 20 Rtlr. K. R. S. 6. Von der Summe des Verlustes sind „*die hofstätt abzukurtzen*".

„ 14. K. R. S. 7. Belag I erhalten: „*den 10. Jan. 1628 hab ich wegen meines schwehers Jost Selbachen ausz dem collectengelt vor die verbranten empfangen zehn rthr., urkundt meiner handt subscription. J. Korff.*" (Über den zweiten Prediger Johann Korff vgl. Steubing a. a. O. S. 187 f.) Für das übrige empfangene Geld wird auf die Abrechnung von Stoffel v. d. Mühlen verwiesen.

„ 16. Nach der K. R. S. 7 empfing das Geld seine Hausfrau Julie. Quittung fehlte schon 1635, die Ausgaben waren aber im Manual Irlens spezifiziert. — Von dem Verlust ist der Wert der Hofstätte abzuziehen.

„ 17. Nicht Lohr, wie Steubing druckt.

Nr.	Namen	Verbranntes Hab und Gut	Wert in Gulden und Albus	Entschädigung in Gulden, Albus und Pfennigen
19. (47)	Philipp Behr.	Die Giebelwand seines Wohnhauses, 3 Scheunen, 1 Pferde-, 1 Kuh-, 1 Schweinestall, 21 W. Korn, 14 W. Heu.	2448 — 18	— —
20. (48)	Johann Möller.	Sein Wohnhaus war „*gantz verschaffirt*“; 1 Scheune.	300	— —
S. 5:				
21. (49)	Conrad Zepper.	2 Scheunen, 8 W. Korn, 6 W. Heu.	500	— 56 G. 6 A.
22. (50)	Benedict Laubscher.	1 Scheune, 2 W. Heu.	327	(5) 9 G. 9 A.
23. (51)	Conrad Kapsz, Schultheiss.	1 Scheune, 24 W. Korn pp., 9 W. Heu.	900	(5) —
24. (52)	Peter Weyell, Bäcker.	1 Scheune, 10 W. Korn pp., 4 W. Heu, 1½ W. Stroh.	438 — 4	(4) 9 G. 9 A.
25. (53)	Heinrich Teisz.	1 Scheune, 1 Schweinestall, 2 W. Heu, 1 W. Stroh, 6 W. Holz, 600 Schuh Latten.	344 — 20	(5) 18 G. 8 A. 2 Pf.
S. 6:				
26. (54)	Georg Teisz.	⅓ Wohnhaus, 2 Ställe, 2 W. Korn, 1 Karren Linsen, 4 W. Heu.	299 — 12	(5) —
27. (55)	Wilhelm Mangell.	1 neuer Bau mit Schieferdach; 18 W. Korn pp., 8 W. Heu.	500	— —
28. (56)	Hans Hoffmeister.	1 Scheune, 8 W. Korn, 2 W. Heu, 500 Schuh Latten.	340	— —
29. (57)	Conrad Neu.	2 Scheunen, 21 W. Korn pp., 10 W. Heu.	1448 — 12	— 56 G. 6 A.
30. (58)	Ludwig Moritz Möller, Schuhmacher.	1 Wohnhaus, 1 Wagen Heu, Hausgerät u. a. m.	300	(5) 37 G. 12 A.
S. 7:				
31. (59)	Die Witwe Hans Lott des jüngeren.	1 Wohnhaus, 1 Ställchen, 3 W. Korn, 1 W. Heu u. a. m.	300	(4) 18 G. 19 A. 2 Pf.

Zu 19. Er empfing sein Geld auch von Georg Löhr. K. R. S. 7. Belag 8 über 10 Rtlr. erhalten. Von dem Verlust ist der Wert der Hofstätten abzuziehen. Behr war 1629 und 1637 erster Bürgermeister.

„ 22. Auch Laupscher und Laubschoer. Von dem Verlust ist der Wert der Hofstätte abzuziehen. Als Belag diente die Abrechnung Stoffels v. d. Mühlen. K. R. S. 7.

„ 24. Nicht Peter Weikl, wie Steubing druckt. K. R. S. 11, Belag 17. Er war 1618 zweiter Bürgermeister, 1650 Zunftmeister.

„ 29. Auch Neuw u. New; er selbst schreibt sich Neu. K. R. S. 8. Belag 10. Er war 1637 zweiter Bürgermeister.

„ 30. In der K. R. S. 8 heisst er nur Ludwig Möller; er war Schuhmacher. Möller hatte „*vor holtz und gelt*“ 37 G. 12 Alb. erhalten; bei der Abrechnung fehlte aber die Abrechnung. Irlen wollte zwar alles spezifizieren, „*doch weill in dem der statt übergebenen extract nur 32 g. 19 a. geweszen, will die statt mehr nicht paszirn laszen, es werde dan quittung vorgelegt.*“

„ 31. Bei Steubing fehlt der Zusatz Witwe; Randnotiz „*als arm*“; diese Randbemerkungen sind gelegentlich der Beratungen über die Holzverteilung gemacht.

Nr.	Namen	Verbranntes Hab und Gut	Wert in Gulden und Albus	Entschädigung in Gulden, Albus und Pfennigen
32. (60)	Johannes Frölich.	Zwei halbe Scheunen, 3 W. Korn, 4 W. Heu, 2 W. Stroh.	200	(4) —
33.	Johannes Lott's Witwe Katharina.	1 Wohnhaus in der Hintergasse.	[Nicht taxiert]	(4)
34. (61)	Irmgard Knebel, die Witwe des Gerlach Knebel.	Ein halbes Wohnhaus, eine halbe Scheune, Hausgerät.	290	(4) 12 G. 11 A. 2 Pf.
35. (62)	Hans Butzbach's Witwe.	Ein halbes Wohnhaus, eine halbe Scheune. 1 Ställchen, 3 W. Korn, 1 W. Heu.	500	(8) 20 G. 5 A. 2 Pf.
36.	Ludwig Moritz, Weissgerber.	[Nähere Angaben fehlen.]	[Nicht taxiert]	— 17 G. 19 A. 4 Pf.
S. 8:				
37. (63)	Johann Steindorff.	2 Wohnhäuser, 1/2 Scheune, 2 Wagen Heu, aller Hausrat.	810	(10) 25 G. 6 A. 4 Pf.
38. (64)	Frank Lich.	1 Wohnhaus, 1 W. Heu, aller Hausrat.	762 — 12	(8) 27 G.
39. (65)	Severus Ebersbach, Wollweber.	1 Wohnhaus, 15 Kleut Wolle, 2 Tücher Garn, 1 W. Heu, alles Handwerkszeug und Hausrat.	674 — 3	(10) 37 G. 12 A.

Zu 33. Fehlt bei Steubing; wahrscheinlich hat er diese Witwe mit der in Nr. 31 genannten identisch gehalten, obwohl dort „*des Jüngern*“ hinzugesetzt ist. Randnotiz: „*als arm.*“ Dass sie nicht identisch sind, beweist die K. R. S. 6 u. 8 und Belag 5. K. R. S. 6 stand ursprünglich „*Wilhelm Mangers Wittib*“, die ersten beiden Worte sind dann durchgestrichen und „*Catharin Johannes Lotten*“ hinübergeschrieben.

„ 34. Randnotiz „*als arm*“. Belag 12 zur K. R S. 9 lautet nur über 1 1/2 Königstaler und datiert vom 21. Dezember 1627; der Rest war spezifiziert. Von dem Verlust ist der Wert der Hofstätte abzurechnen. Vgl. Anm. zu 12.

„ 35. Ihre spezifizierte Quittung (Belag 13) ist noch erhalten; sie bekam u. a. „*13 mesten korn, die mest 12 albus*“. Irlen hat 12 durchgestrichen und dafür 15 gesetzt mit dem Vermerk „*der möller verrechnet vor 15 albus*“.

„ 36. Fehlt bei Steubing. Im Text stand zuerst Ludwig Möller, dann ist „Möller“ durchgestrichen und dafür „Moritz“ gesetzt. Steubing hat entweder eine Verwechslung mit Nr. 30 angenommen oder, da nähere Angaben fehlen, geglaubt, Nr. 36 sei mit Nr. 82 identisch. Der obige Ludwig Moritz ist aber nach Ausweis der K. R. S. 8 ein Weissgerber, während jener (Nr. 82) als „Koch“ bezeichnet wird; jeder von ihnen hat eine Entschädigung erhalten; die Quittung zu Nr. 36 ist nicht mehr erhalten, wohl aber die zu Nr. 82.

„ 37. Nicht Steinbroff, wie die Liste und mit ihr Steubing schreibt. Belag 14 zu K. R. S. 9 erhalten: „*Johan Steindorff hatt wegen seiner collect empfangen zusamen 25 g. 6 a. 4 pf., Franck Lich auch 27 g.*“ Für beide, die nicht schreiben konnten, quittierte am 16. Jan. 1635 Tilemann Keiserswerth.

„ 38. Nicht Franklich, wie Steubing druckt. Vgl. Anm. 37 u. 41. Von dem Verlust ist der Wert der Hofstätte abzuziehen.

„ 39. Quittung fehlt, es wird auf die Abrechnung Stoffels v. d. Mühlen verwiesen. K. R. S. 9. Vgl. Anm. 45.

Nr.	Namen	Verbranntes Hab und Gut	Wert in Gulden und Albus	Entschädigung in Gulden, Albus und Pfennigen
40. (66)	Eva Bösch.	1 Wohnhaus, 1½ W. Heu, Kleider und Hausrat.	200	(3) 15 G.
41. (67)	Philipp Pfriem, Wollweber.	1 Wohnhaus, 1 Scheune, 9 Herbornische Tücher, 42 Kleut Wolle, all Handwerkszeug, Hausrat, Kleider, 9 W. Korn, 6 W. Heu.	1300	(16) 43 G. 18 A.
S. 9:				
42. (68)	Anna Maria Ebersbach, die Witwe des Stoffel Ebersbach.	[Nähere Angaben fehlen]	255	(5) 16 G. 23 A.
43.	Jost Blum.	1 Wohnhaus, 1 Scheune, 7 W. Korn, 1 Karren Linsen, 4 W. Heu, aller Hausrat.	1487	(10) 11 G. 6 A.
44. (69)	Johannes Breuers Kinder.	1 Wohnhaus, 1 Scheune, aller Hausrat.	300	(8) 40 G.
45. (70)	Jost Ebersbach's Witwe.	1 Wohnhaus, 1 W. Heu, all Handwerkszeug und Hausrat.	200	(8) 22 G. 12 A.
46. (71)	Gerlach Nisch, Wollweber.	1 Wohnhaus, ½ Scheune, 3 W. Heu, 3 W. Korn, 1 Karren Gerste, 12 Kleut Wolle, alles Handwerkszeug und Hausgerät, das Register.	1100	(14) —

Zu 40. Auch Basch, Bisch und Busch. Randnotiz „*als arm*“. — Sie war 1635 schon tot. K. R. S. 12: „*Item Bösch Eva selbst empfangen 6 g. Noch ihrem sohn nach ihrem todt zu bezahlung, was uff den prozesz gangen, durch Stoffeln von der Mühlen laut zetels eflegen laszen 9 g. . . . thut zusamen 15 g.*“ Belag P fehlt. Vgl. Anm. zu 12.

„ 41. Auch Prin, Priem, Prim u. Brim. K. R. S. 12. Belag 18 erhalten: „*Philips Pfriem hatt empfangen aus der collect item 17½ g., so Franck Lichen schuldig gewesen, die Eve, Kurt Seylers w[ittib] empfangen; item 14 rth. von Henrich Petri.*“

„ 42. Randnotiz „*als arm; den 21. juli h[olz] z[ettel]*.“ Von dem Verlust ist der Wert der Hofstätte abzurechnen. Belag 19 erhalten. Für sie quittierte am 29. Nov. 1627 „*Christoff Lotz, buchbinder undt glockner zu Herborn*“, „*das ihr der ehrnwürdige undt hochwohlgelartte herr Doctor Joannes Irlen, als tirector über das collegirte gelt, so den armen verbrenneten leuten uffgehoben undt ausgetheilet wirt, ihr zwey goltgulden aus barmhertzigkeit überreicht habe.*“ Ferner quittierte für sie über kleinere Beträge vom 10. Jan. bis 16. Aug. 1628 Tileman Keiserswerth: „*Anna Maria, Stoffel Eberspachs s., itzo Matthias Wabels hauszfraw bekenne hiermit*“ u. s. w. K. R. S. 12. Belag 18.

„ 43. K. R. S. 12. Quittung 20 über 6 Rtlr. vom 24. November 1627. — Randnotiz der Liste: „*Holtzzedel den 29. martii a. 1631.*“ Jost Blum fehlt bei Steubing.

„ 44. Randnotiz „*als arm*“. — Hans Breuer, auch Breuwer, wird 1598 als Schuhmachermeister genannt. Vormund seiner Kinder war Jacob Mertens („Merdes“), der von Philipp Behr 11½ Rtlr. und 13 Alb., zu denen Irlen 2 G. 21 A. 4 Pf. zugelegt hatte von Stoffel v. d. Mühlen 8 Rtlr. empfing. K. R. S. 12, Belag 21.

„ 45. K. R. S. 9: „*Jost Ebersbachs wittib welches auch Severus Eberszbach bekommen, wie ingleichen vom oberförster ihr antheil holtzgeld) 12 rth.*“ Belag fehlt, wird auf Stoffel v. d. Mühlen verwiesen. Vgl. Anm. zu 12.

„ 46. Er heisst in der Holzrechnung Gerlach Niesen und scheint 1626 Zunftmeister der Wollweber gewesen zu sein; denn das unter seiner verbrannten Habe genannte Register

Nr.	Namen	Verbranntes Hab und Gut	Wert in Gulden und Albus	Entschädigung in Gulden, Albus und Pfennigen
S. 10:				
47. (72)	Sophia Bienemann.	1 Wohnhaus, aller Hausrat, Kleider.	300	(10) 35 G. 13 A.
48. (73)	Johannes Rosenkranz.	1 Wohnhaus, 2 Wagen Korn, 2 W. Heu, aller Hausrat bis auf 4 Betten „*so sie herausbracht.*“	300	(9) 7 G. 12 A.
49. (74)	Johannes Gabriel.	1 Wohnhaus, 1 Scheune, 1 W. Korn, 1 W. Heu, aller Hausrat.	200	(10) 30 G. 20 A.
50. (75)	Franz Ebersbach, Leutnant.	1 Wohnhaus, 2 W. Heu, alles Handwerkszeug und Hausrat.	402	(9) 29 G. 14 A.
51. (76)	Johannes Weyell, genannt Schutt, Schuhmacher.	[Nähere Angaben fehlen.]	200	(10) 42 G. 18 A. 4 Pf.
52. (77)	Gerhard Holler.	1 Wohnhaus „*so lang bis an die mauer, allerhand hölzern hausrat.*“	300	(8) 38 G. 9 A.

wird kaum ein anderes als das von dem Zunftmeister zu führende Mitgliederverzeichnis oder die Zunftrechnung gewesen sein. Vgl. Anm. zu 132.

Zu 47. Auch „*Binemans Feihin*“. K. R. S. 12. Belag 22 erhalten; er enthält eine eigenhändige Anweisung Johann Irlens: „*Binnemans Sophia soll aus der collecten noch haben sechzehen reichsth., welche ich ihrentwegen auch zu der zeit, die sie annehmen wird, entrichten wird(!). Dat. den 10. junii.*“ Darunter schreibt Schultheiss C. Capsz: „*Her gefater Doctor Irlen hat mir wegen Binemans Feigen obige summa wol bezalt, den 1. augusti 1628.*“

„ 48. Er war bei der Rechnungsablage 1635 schon tot; als Vormund seiner Kinder wird Georg Rosenkranz genannt. K. R. S. 10. Irlen setzt 7 G. 12 Alb. in Ausgabe; darunter steht: „*Uber welches sie hern Dauberi sel.* [„wittib“ ist durchgestrichen], *wegen empfangen 4 rth., so in eine andere collect, nehmblich Eyszfriedt Henschen gehöret.*“

„ 49. K. R. S. 13. Quittung über 2 Rtlr. vom 28. Dez. 1627 erhalten; wegen des Restes wird auf „*des hern inspectors manual in 4° geschrieben*“ verwiesen.

„ 50. K. R. S. 13. Quittung noch vorhanden; sie enthält eine Übersicht der Ausgaben an Ebersbach von dem Oberförster, von Stoffel v. d. Mühlen und Irlen, u. a. vom 11. Sept. 1627 u. 22. Jan. 1628. Auf der Rückseite „*herr leutenant Frantz Eberspach.*“

„ 51. Auch Weill, Weiel, Weigel. K. R. S. 13. Quittung 23 erhalten. Er erhielt „*aus seiner collect*“ verschiedene Summen am 22. Dez. 1627 und am 5. und 10. Jan. 1628; ausserdem hatte er 36 Gulden für Reinhard Lich zur Bezahlung seines Hauses angewiesen. Irlen schreibt darüber: „*Wegen Johannes Weigeln genand Schutt hab ich Reinhard Lichen bezahlt wegen gekauftes hauses sechs und dreisig gulden.*“ Lich (auch Lych) quittierte darüber am 16. Januar 1635. „*Hans Schutt oder Weill*“ wurde zwischen 1611 und 1614 in die Schuhmacherzunft aufgenommen.

„ 52. Vgl. über ihn oben S. 315 f. K. R. S. 13: „*Item Gerhardt Holler, über die 20 fl., so er vom oberförster an holtz bekommen, welche in seiner rechnung stehen, ihme noch weiter zu seinem lohn und collectensteuer gegeben laut beylage und quitt. lit. C. 38 g. 9 a.*“ Der Belag C ist erhalten; er datiert vom 17. Jan. 1635. Holler war damals schon tot. Für ihn und seine Witwe quittierte Tilman Keiserswerth.

Nr.	Namen	Verbranntes Hab und Gut	Wert in Gulden und Albus	Entschädigung in Gulden, Albus und Pfennigen
53. (78)	Gebhardt Bühl, Schlosser.	1 Wohnhaus, *„sein kramschranck sampt dem eisenkram“*, 1 grosser Messingkessel von 14 Eimern, 2½ W. Heu, allerhand Hausrat.	299 — 12 (?)	(10) 8 G. 10 A. 4 Pf.
S. 11:				
54. (79)	Johannes Scherer.	1 Wohnhaus, alles Handwerkszeug, Kisten und Kasten.	299	(10) 24 G. 15 A. 2 Pf.
55. (80)	Hans Kipf, genannt Usinger, Wollweber.	1 Wohnhaus, 18 Kleut Wolle, alles Handwerkszeug, Hausrat und Kleidung.	481 — 21	(10) 34 G. 8 A.
56. (81)	Philipp Scherer.	1 Wohnhaus, Handwerkszeug samt allem hölzernen Hausrat.	240 — 12	(12)
57. (82)	Conrad Steinbach.	1 Wohnhaus, 1 Scheune.	300	(12) —
58.	Frank Steinbach, Wollweber.	14 Kleut Woll, 1 Tuch *„uf der gezauw“*, alles Handwerkszeug, Hausrat, 2½ W. Heu.	923	— —
59. (83)	Johannes Mergart.	1 Wohnhaus, 1 Scheune, 1 Stall, 4½ W. Korn, 6 W. Heu, Hausrat.	300	(10) 29 G. 15 A.

Zu 53. Laut K. R. S. 13 erhielt er *„über die 6 rth., so er von Johann Reiffen empfangen“*, noch die obige Summe. Bühl stammte aus Biersdorf in der Grafschaft Sain. Nachdem er sich mit Anna Reichman, der Tochter des Herborner Bürgers Jost Reichman, verlobt hatte, bewarb er sich 1611 um das Bürgerrecht, wurde aber abschlägig beschieden, obwohl er *„sein handwerck wohl gelernet, ein stiller und frommer gesell ist undt sich fleiszig mit dem handwerck einstellett“*; er konnte nämlich das zur Aufnahme in die Bürgerschaft damals erforderliche Vermögen von 300 Gulden nicht nachweisen. Am 20. April 1612 wurde ihm gestattet, sich noch 1 oder 2 Jahre in Herborn aufzuhalten; wann er endlich das Bürgerrecht erhielt, sagen die Akten nicht. St. A. W. VII. A. D. A. H. Nr. 424. Sein Schwiegersohn Andreas Barth von Koenigsberg kam im Februar 1646 um die Verleihung des Bürgerrechts ein. Herborner Stadtprotokoll.

„ 54. Nach der K. R. S. 13 empfing Scherer (auch Scheerer) von Johann Reiff 10 Rtlr. und von Irlen die obige Summe. Quittung war bei der Revision nur über 16 G. 9 A. 2 Pf. vorhanden, für den Rest wurde auf die Abrechnung Stoffels v. d. Mühlen verwiesen. Am 24. Jan. 1628 zahlte Irlen 2 Goldgulden, am 30. Jan. 5 Rtlr., ausserdem noch an die Hebamme Eva (vgl. Nr. 133) 1 Goldgulden, den sie dem Scherer *„gelehnt gehabt urkund seiner hand“*. Von der Verlustsumme ist der Wert der Hofstätte abzuziehen.

„ 55. Quittung über den obigen Betrag fehlte bei der Abrechnung; Randnotiz K. R. S. 14: *„Find sich gleichwohl ein quitung vom oberförster, so derselbe seinetwegen empfangen über 13 rth. 3 a. 6 pf.“* Dieser Belag ist erhalten; ausser für Hans Usinger quittiert der Oberförster Daniel Nol am 6. Februar 1628 noch *„wegen Hardtman Möller 8½ rth. 1 a. 2 pf., wegen Cunraden Zeppfer 4½ rth.“* Von dem Verluste ist der Wert der Hofstätte abzurechnen. Vgl. Anm. zu 12.

„ 56. K. R. S. 14. Von dem Verlust ist der Wert der Hofstätte abzurechnen.

„ 57. Steubing gibt die Verlustsumme von Frank Steinbach an.

„ 58. Fehlt bei Steubing. Wahrscheinlich waren Konrad und Frank Brüder, so dass beide in demselben Hause wohnten. Von dem Verlust ist der Wert der Hofstätte abzuziehen.

„ 59. Quittung 28 vom 17. Januar 1635, für Mergart (auch Mergert) von Tilman Keiserswerth unterschrieben, lautet auf 29 Gulden 15 Albus, davon hatte Johann Reiff 10 Rtlr. (Gulden?) bezahlt, deshalb bucht Irlen nur 19 G. 15 A., K. R. S. 14.

Nr.	Namen	Verbranntes Hab und Gut	Wert in Gulden und Albus	Entschädigung in Gulden, Albus und Pfennigen
60. (84)	Heinrich Weisz, Wollweber.	1 Wohnhaus, 1 Scheune, 4 W. Heu, 10 Kleut Wolle, aller Hausrat samt Betten u. Kleider.	703	(10) 35 G. 23 A. 4 Pf.
S. 12:				
61. (85)	Die Wittwe des Hans Georg Kriegk.	1 Wohnhaus, 3 W. Heu, etlich Handwerkszeug, Hausrat.	795 — 1	(12) 41 G. 6 A.
62. (86)	Conrad Lüncker's Witwe Elsbeth.	1 Wohnhaus, 2 W. Heu, 3 Malter Frucht, Hausrat.	602	(6) 6 G.
63. (87)	Johann Stein, der jüngere.	1 Wohnhaus, 1 Wagen Heu, hölzerner Hausrat.	380	(10) 15 G. 22 A. 4 Pf.
64. (88)	Balthasar Hinter, Wollweber.	Ein halbes Wohnhaus, 1 W. Heu, 7 Kleut Wolle.	146 — 12	(6) 7 G. 23 A. 2 Pf.

Zu 60. Quittung 29 noch erhalten. Die Entschädigung setzt sich aus folgenden Raten zusammen: „*Henrich Weis hatt wegen seiner collect empfangen den 31. jan. a. 1628 6 kopst. Noch bei Hans Dörn zu Niederscheld bezahlt 30 g., noch* ½ *reichsth., daran Stopfel von der Mühlen bezahlt 12 rth., ich [Irlen]* 4½. *Noch sein hausfraw* ½ *kgsth. den 19. martii; noch er darnach* 1½ *g.*“ Von dem Verlust ist der Wert der Hofstätte abzuziehen.

„ 61. Auch Krick, Kriek, Kruck. Quittung 30 noch erhalten; sie ist am 17. Jan. 1635 von T. Keiserswerth „*uff pitt*“ der Witwe ausgestellt. Von der Verlustsumme geht der Wert der Hofstätte ab. Vgl. Anm. zu 12.

„ 62. Die Witwe Elsbeth und ihre Schwester Anna hatten gehört, sie sollten nichts aus der Kollekte erhalten; sie baten deshalb in einem noch erhaltenen Schreiben vom 8. Februar 1628 Irlen, „*desz collegirten gelts ein auszspender*“, um Unterstützung. Von Interesse ist, dass ihr Haus schon einmal eingeäschert wurde: „*E. E. E. können mir in aller demut nicht bergen, dasz mir von unsern eltern ein wohnhausz ererbt haben, welchesz vor ungefähr 30 jaren von denselben durch hülff gutthertziger leutt wider erbaut worden, dan ihr vorigesz durch den mercklichen brant, so damalsz geschehen, jemerlich verderbt worden, daszelbig aber itzo durch den groszen erlittenen brant widerumb abgebrent, sambt unserm hauszrath undt frucht gentzlich verderbt worden, dardurch mir dan in das euserste verderben gerathen. . .*“ Der Brief ist vielleicht von T. Keiserswerth verfasst, der am 17. Januar 1635 auch für sie quittierte. Irlen gab die Petition an den Grafen weiter, und dieser schrieb auf die Rückseite des Briefes: „*Aus der collect sollen sechs g[ulden] gefolgt werden 1628, L[udwig] Henrich.*“ K. R. S. 14 und Beilage Nr. 31.

„ 63. Am 17. Oktober 1629 schrieb Irlen eine Anweisung für Johann Stein jun., die noch erhalten ist und einen Einblick gewährt in das Verhältnis Irlens zu Stoffel von der Mühlen, offenbar dem Bankier von Herborn. Der kleine Brief lautet: „*Günstiger guter freund Stoffel. Es langt an E. L. mein dienstfleysige bitt, dieselbige wolle doch zeygern Johann Steinen mit etwas geldes von dem rest des empfangenen wechsels vorthelffen. Wollet ihm etwa ein rth. oder sechs geben. Ich kann mich itzt eben nicht erinnern, wie wir diesfals zusamen stehen. Der her kann etwa der tag einen heraufkommen, damit ich sehe, wie wir stehen und ob und wie viel noch übrig sey. Wünsche ihm hiermit einen guten abend. Den 17. octobris a. 1629. Des herrn dienstw[illiger] Johann Irlen.*“ Stein quittierte über die 6 Taler am 21. Oktober und später noch einmal über 2½ Taler. K. R. S. 14. Belag 32.

„ 64. Quittung 33 erhalten. Balthas (auch Balzer) Hinter (Hintter und Hinder) erhielt 1 Rtl. und 1 Goldgulden aus der Kollekte. „*Noch sein ihme angewiesen wegen des Usingers* [vgl. Nr. 55] *handschrift 2 rth.*“ Hinter quittiert „*undt byt, der herr inspecktor wol*

Nr.	Namen	Verbranntes Hab und Gut	Wert in Gulden und Albus	Entschädigung in Gulden, Albus und Pfennigen
65. (89)	Hans Niesz.	1 Scheune, 1 Ställchen, 3 W. Heu, 2½ W. Gerste, 400 Scheub und 1 W. Stroh.	224	(5) —
66. (90)	Johannes Mausz.	1 Wohnhaus, 1 Kasten voll Bücher (buher), 1 Kasten voll Leinwand.	720	(10)
S. 13:				
67. (91)	Anna Maria M. Gottslöbii Witwe.	Alle Leinwand *„ohne ein etwas, so sie zu Dillenberg,“* all ihr Hausrat, Zinnwerk, Kleidung *„und alles, sampt ihres hern sel. buher allzumahl, so sie uf 300 gulden schetzt“*.	1500	(16) 46 G. 21 A.
68. (92)	Zacharias Sattler.	1 Wohnhaus, 1 Scheune, 3 W. Gerste, 4 W. Heu und 10 Goldgulden, *„so er im haus verwahrt gehapt,“* etliche Leinwand und Kleidung.	731 — 4½	(12) 35 G. 15 A.
69. (93)	Hartmann Möller, Schuhmacher.	1 Wohnhaus, 1 Scheune, 1 W. Korn, all Hausrat und Zinnwerk.	1300	(12) 54 G. 9 A.
70. (94)	Matthias Vester, Wollweber.	1 Wohnhaus, ½ Scheune, 3 Kleut Wolle, alles Handwerkszeug und Hausrat.	474	(6) 17 G. 19 A. 4 Pf.
71. (95)	Johannes Möller's	1 Wohnhaus, 3 W. Heu, all Handwerkszeug, Hausrat u. Kleidung.	800	(6) 11 G. 6 A.
S. 14:	Witwe.			
72. (96)	Anton [Schmitt,?] Schlosser.	1 Wohnhaus, Handwerkszeug und Hausrat.	582	(11) 11 G. 20 A. 2 Pf.

mir dasz holtz gut machen“, er hatte also damals noch kein Holzgeld bekommen. — Er wurde 1642 in den Bürgerausschuss gewählt. St.-A. W. A. D. A. H. 2401 a Fol. 233 v.

Zu 66. Von dem Verlust ist der Wert der Hofstätte abzuziehen.

„ 67. Von Irlen ist für sie an Stoffel v. d. Mühlen eine ähnliche Anweisung wie für Nr. 63 erhalten; sie datiert vom 28. Juli 1629. *„Von dem gelde, so von Anna erlegt worden oder erlegt werden soll, soll Anna Marie ehrn Gottslöbii s. witwe haben fünfundzwantzig reichsthr.“* Über diese von Stoffel ausgezahlte Summe quittierte für die Witwe am 16. Oktober 1629 der Stadtschreiber Andreas J. Hoen.

„ 68. Er erhielt von Irlen 13, von Stoffel von der Mühlen 6 Rtlr. Für ihn quittierte am 17. Jan. 1635 T. Keiserswerth. K. R. S. 15. Quittung 35.

„ 69. Er erhielt 33 G. 18 A. von Irlen, 15 G. von Stoffel von der Mühlen, 5 G. 15 A. von Jacob Mumme zu Siegen. K. R. S. 15. Quittung fehlt. Möller war 1583 Geselle bei Johann Miese und 1598 neben Johann Weidenbach Zunftmeister.

„ 70. Er empfing von Stoffel von der Mühlen 3½ Rtlr., von Heinrich Petri 6 Rtlr. K. R. S. 15. Belag 36. Vester (auch Fester) wurde 1637 nebst Walther Nied als Vertreter der Wollenweber in den Stadtausschuss gewählt.

„ 71. K. R. S. 15. Vgl. Anm. zu 12.

„ 72. Die Brandliste nennt ihn nur Dönges Schlosser, die Quittung Thöniges Schlöszer, er selbst unterschreibt Andoniges Schmitt. Er bekam von Irlen 4 Rtlr., 1 Goldgulden und 2 Metzen Korn à 12 Albus. Irlen schreibt dazu *„ob er weiter von Jost Glaser bekommen, weis ich nicht.“* K. R. S. 15. Belag 37. Von dem Verlust ist der Wert der Hofstätte abzurechnen.

Nr.	Namen	Verbranntes Hab und Gut	Wert in Gulden und Albus	Entschädigung in Gulden, Albus und Pfennigen
73. (97)	Lorenz Schaub.	1 Wohnhaus in der Hintergasse *„an Stoffel Wiln [und] Daniel Maulen haus“*, 1½ Scheune, 1 Pferdestall, 18 W. Korn, 7 W. Heu.	800	(20) 50 G. 15 A.
74. (98)	Jost Bender, genannt Glaser.	1 Scheune *„mit 1 wand um den hof“*, 1 Schweinestall, 10 W. Korn, Gerste, Erbsen, Hafer, 10 W. Heu, 700 Schaub Stroh, 1 W. Stroh, 16 dicke und lange Bohlen.	600	(12) —
75. (99)	Jost Becker's Witwe.	1 Wohnhaus, 1 Scheune, 1 Ställchen, 1 Pferdestall, 6 W. Korn, 2 W. Heu, Hausrat, etliche Betten u. a. m.	1825	(20) 39 G. 18 A.
	und			
76. „	Jost Heinrich Becker.	*„Ist darin verbranndt.“*		
S. 15:				
77. (100)	Die Witwe des Balthasar Motz.	[Nähere Angaben fehlen.]	380	(8)
78. (101)	Georg Zeppenfeld.	1 Wohnhaus, 1 Scheune, aller Hausrat.	1287 ½	(12) 43 G. 3 A.
79. (102)	Konrad Rücker.	1 Wohnhaus, 1 Scheune, 2 W. Heu, 2 Malter Korn, Hausrat.	1200	(12) 33 G. 18 A.
80. (103)	Anna Rüdersdorff, die Witwe des Schuhmachers Hans R.	1 Wohnhaus, 1 Scheune und *„alles“*.	1168	(12) 42 G. 17 A.
81. (104)	Dietrich Metzler, Metzger.	1 Wohnhaus, 1 Scheune, 17 W. Korn, Bohnen, Erbsen, 6 W. Heu.	1474	(16) 30 G. 11 A. 2 Pf.

Zu 73. Auch Schab. K. R. S. 15. Quittung 38 über 27 Rtlr. datiert vom 17. Jan. 1635.

„ 74. Er war 1618 Bürgermeister und wird 1646 neben Johann Reiff als ältester Schöffe genannt; 1648 ist er tot. Schaub = Bund; Kehrein, Volkssprache, S. 338.

„ 75. Sie erhielt von Stoffel von der Mühlen 9½ Rtlr. und von Joh. Lott 2 Gulden zu 27 Albus. Piskator hatte ihr zu Frankfurt 7½ Rtlr. gegeben. Sie schuldete der Schule an Zins 3 Reichstaler. K. R. S. 15. Quittung fehlt.

„ 77. Balzer Motz. Von der Verlustsumme ist der Wert der Hofstätte abzuziehen.

„ 78. Quittung fehlt, sie war bei dem Manual, das Irlen zurücknahm. K. R. S. 16.

„ 79. Er erhielt von Irlen 6, von Stoffel von der Mühlen 12 Rtlr. K. R. S. 16. Quittung fehlt. Von dem Verlust ist der Wert der Hofstätte abzuziehen.

„ 80. Hans Rückersdorff war 1605 Zunftmeister. Für seine Witwe empfingen 22 Rtlr. 35 A. Andreas Rüdersdorff (vgl. Nr. 127), wahrscheinlich der 1622 in die Schuhmacherzunft aufgenommene Sohn des Hans R. und Eisfried Löhr. Sie hatte *„wegen D. Matthaei beim pfarrherrn zu Düllem“* [wohl Dülmen in Westfalen] *30 Reichstaler angenommen“*. Anstatt der Bezahlung lieferten sie einen Becher im Werte von 10¼ Rtlrn., der Rest von 19¾ Rtlrn. wurde auf Holz und Kollektensteuer verrechnet; dazu erhielten sie noch 3 Rtlr. K. R. S. 16. Belag 40.

„ 81. K. R. S. 16. Belag 40. Die Quittung datiert vom 17. Januar 1635. Aus dem Herborner Stadtprotokoll geht hervor, dass er Metzger war.

Nr.	Namen	Verbrauntes Hab und Gut	Wert in Gulden und Albus	Entschädigung in Gulden, Albus und Pfennigen
82. (105) S. 16:	Ludwig Moritz, Koch.	1 Wohnhaus, Hausrat und Zuwerk.	200	(10) 39 G. 9 A.
83. (106)	Georg Meckell.	1 Wohnhaus, 4 W. und 1 Karren Korn und Linsen, 2 W. Heu.	500	(10) 38 G. 11 A. 4 Pf.
84. (107)	Eiswert Hensch, Bäcker.	1 Wohnhaus, 1 Scheune, 6 W. Korn, 3½ W. Heu.	800	(16) 31 G. 23 A.
85. (108) S. 17:	Heinrich Friedrich, Gastwirt „zur Rosen“.	1 Wohnhaus, 1 grosser Neubau dahinter mit einem Steindach, 1 grosser Bau *„die alte rosz genandt“*, 1 Bau *„so er von Metzenhausen bekomen“*, ferner *„4 schone gehimelte bettladen, 7 bettladen mit friszen umbher“*, 6 schlechte Bettladen, Tische, Stühle, Schränke, Fleisch, Kisten, Wagen, Karren, Geschirr und vieles andere.	4000	(30) 73 G. 3 A.
86. (109)	Konrad Reichart, Wollweber.	1 Wohnhaus, 43 Kleut Wolle, 1½ W. Heu, all Handwerkszeug und Hausrat.	1130	(12) 34 G. 9 A. 4 Pf.
87. (110)	Walter Schlosser's Kind.	1 Wohnhaus, 1 Scheune, Hausrat.	1070	(16) —
88. (111)	Gerlach Lott, Müller.	1 Wohnhaus, 1 Scheune, 11 W. Korn, 4 W. Heu.	1433 — 3	(16) 56 G 6 A.

Zu 82. Irlen gab ihm durch Andreas Zeppenfeld 5 Rtlr.; ferner wurden 1628 seinetwegen an Jost Beusen von Wetzlar 11 Rtlr. überwiesen und *„wegen seines holtzes bey Henrich zur rosen von wegen gedachtes Beusens zu bezahlen angenommen“* 5 Rtlr. K. R. S. 16. Quittung erhalten.

„ 83. K. R. S. 16. Belag 41 über 5 verschiedene Raten, die erste am 20. Dez. 1627. Er scheint Eisenkrämer oder Schmidt gewesen zu sein; denn für ihn wurde an „eysen bezahlt dem Hüttenschreiber“ 4 Rtlr. Für ihn quittierte T. Keiserswerth.

„ 84. Eiswert, auch Eisbert und Eysfried, Hensch ist vermutlich ein Sohn des Johannes und ein Enkel des Johann Eisbert Hensch; er war von Beruf Bäcker, kaufte aber am 2. Mai 1611 sich in die Schuhmacherzunft ein, jedoch sollte er das Handwerk selbst nicht ausüben. Er wurde aber so leibesschwach und gebrechlich, dass er sich von seinem Bäckerhandwerk nicht ernähren konnte, und deshalb gestattete ihm die Zunft wenigstens den Lederschnitt. Zunftbuch der Schuhm. St.-A. W. VII. A. Herborn. K. R. S. 17. Belag 42 fehlt.

„ 85. K. R. S. 17. Belag 43 erhalten. Irlen bemerkt darauf: *„Henrich zur rosen hatt noch ferner über die 35 rthl. holtzgeld wegen seiner collect empfangen vier rthlr. den 4 junii 1634.“* Der Wirt unterschreibt selbst: *Henrich Friedrich zur Rosen.* Er war noch 1648 Inhaber des altberühmten Gasthauses.

„ 86. K. R. S. 17. Belag 44 fehlt. Auch Reichert. Von dem Vorlust ist der Wert der Hofstätte abzurechnen.

„ 87. Aus der Holzrechnung des Oberförsters erhellt, dass das Kind eine Tochter war; sie erhielt keine Entschädigung aus der Kollekte.

„ 88. K. R. S. 17. Belag fehlt. Lott wird auch als *„Meister Gerlach der Müller“* genannt; 1636 war er tot.

Nr.	Namen	Verbranntes Hab und Gut	Wert in Gulden und Albus	Entschädigung in Gulden, Albus und Pfennigen
89.(112)	Konrad Thiel.	1 Wohnhaus, 1 Scheune, 6 W. Korn, 5 W. Heu, Hausrat.	1170	(16)58 G. 17 A. 2 Pf.
90. (113)	Stoffel Will's Erben.	Drei halbe Häuser, 14 W. Korn, 5 W. Heu, aller Hausrat *„bis uf bett und die kleider, so er am leib gehapt."*	700	— —
S. 18:				
91. (114)	Johannes Löher.	1 Wohnhaus, 1 Scheune, 4 W. Heu, 6 W. Korn, Hausrat.	1253 — $1^1/_2$	(20) 39 G. 9 A.
92. (115)	Sebastian Petri's Witwe.	1 Wohnhaus, 1 Neubau mit Schieferdach, an ihrem Hause auf dem Buttermarkt die Giebelwand und das Dach ganz *„verschaffirt"*, 1 Scheune bei der neuen Pforte, viel Hausrat.	2550	(20) 41 G. 6 A.
93. (116)	Die Kinder des verstorbenen Johannes Sartor.	1 Wohnhaus, 2 neue Gebäude mit Schieferdach, 1 grosser Pferdestall, 8 W. Heu, Hausrat, Fleisch.	2320	(12)
94. (117)	Simon Heppius.	1 Wohnhaus, 3 neue Gebäude, 14 W. Korn u. s. w., Hausrat.	3600	— —
95. (118)	Ludolf Flinemann.	*„Sein wohnhaus hinden gantz verbrandt und das dach all zerschlagen."* 1 Scheune, 1 Stall, 1 W. Korn, 200 Schaub Stroh, 3 W. Heu.	200	(8) 13 G. 14 A. 2 Pf.

Zu 89. K. R. S. 17. Belag X erhalten. Seine Witwe, Eva Thiel (auch Diel, Diell) quittierte am 17. Januar 1635 durch T. Keiserswerth; von Interesse ist folgende Stelle darin *„und weil meinem mann sel. bey herrn d[octoris] brudern Herman Irlen uff des doctoris gutsprechen $7^1/_2$ kopstück vor duch gefolget, begere ich, dasz dieselbe auch mögen bezalt werden."* Von der Verlustsumme ist der Wert der Hofstätte abzuziehen.

„ 90. Vgl. Nr. 104 und 73. Im Jahre 1599 besass er $^1/_2$ Wohnhaus, das auf 200 Gulden taxiert wurde.

„ 91. Auch Lohr und Löhr. Wahrscheinlich derselbe, der 1627 Zunftmeister der Schuhmacher war. Seine von T. Keiserswerth unterschriebene Quittung datiert vom 17. Jan. 1635. K. R. S. 18, Belag 45.

„ 92. K. R. S. 18, Belag Y fehlt. Bei der Abhörung der Rechnung war nur Quittung über 17 Rtlr. vorhanden, *„wegen der 5 ubrigen rthlr. soll chr Philipps Textor wiszenschaft haben, als welcher dabey geweszen, als wegen seiner mutter abgerechnet worden."* Von der Verlustsumme ist der Wert der Hofstätte abzuziehen. Das Petrische Haus war 1645 so baufällig, dass *„Stichbalken"* gezogen werden mussten.

„ 93. Sie erhielten nach der K. R. keine Entschädigung ausser dem Holzgeld, obwohl sie in der Brandliste *„als arm"* bezeichnet werden. Von der Verlustsumme ist der Wert der Hofstätte abzuziehen.

„ 95. Auch Flüneman, Flünman und Flieneman. K. R. S. 18. Belag 46 erhalten. Auf der Vorderseite ein undatiertes Schreiben des F. an Joh. Irlen; er hatte noch seine Beiträge für den Bau der Begräbniskirche und den Gotteskasten zu zahlen und bittet des-

Nr.	Namen	Verbranntes Hab und Gut	Wert in Gulden und Albus	Entschädigung in Gulden, Albus und Pfennigen
S. 19:				
96. (11)	Die Witwe des Sebastian Weiland.	Das Dach auf dem Wohnhaus zerschlagen, 1 Scheune, 6 W. Korn, 5 W. Heu.	1208	(8) 11 G. 6 A.
97. (12)	Jacob Klunck, Bäcker	[Nähere Angaben fehlen.]	349 — 10	(5) 15 G.
98. (16)	Balthasar Krafft.	1 Scheune.	315	(5) 10 G.
99. (13)	Georg Bierbach.	1 Scheune, 5 W. Korn, 1 Karren Bohnen, 3 W. Heu, Wagen, Geschirr.	362 — 10	(5) 9 G. 9 A.
100. (14)	Heinrich Petri.	1 Scheune, 5 W. Korn.	105	— —
101. (15)	Conrad Blum.	1 neues Wohnhaus, 1 Scheune, 1 Stall, 7 W. Korn, 4 W. Heu, Fleisch, Fässer, Kisten u. s. w.	1111	— 9 G. 9 A.
S. 20:				
102. (17)	Georg Pasor, Professor.	[Nähere Angaben fehlen.]	600	— —
103. (18)	Frank Will.	1½ Scheune, 5 W. Heu.	445	(8) —
104 (19)	Die Witwe des Präceptors Christian Baum.	1 Wohnhaus, 1 Neubau hinter ihrem Hause, 1 Wohnhaus, in dem Stoffel Will (vgl. Nr. 90) wohnte, ½ Haus und noch 1 Wohnhaus; 2½ Scheunen, 1 Stall, 17 W. Korn, 1 Karren Wicken, 7½ W. Heu, Hausrat u. a. m., ferner *„5 ohm bier, so ihr von bauren auszgetrunken.“*	3000	(30) 25 G. 12 A.

halb das Register zu nehmen und nachzusehen, *„was mich noch darein gebörren wirdt undt mich dan daruber zettel an herr Jost Glaszer geben, das ich dassilbe bei möge empfangen.“* In seiner Quittung bekennt er, dass u. a. seine verstorb. Frau Mattele von Heinrich Petri 1 Goldgulden, von Jost Glaser 3 Rtlr. erhalten habe. — F. kaufte sich 1609 seiner Kinder wegen in die Schuhmacherzunft ein, verpflichtete sich aber, dass er *„das handtwergk oder auch ledterschnitt nimmermehr brauchen noch hinderenn will.“* 1645 war er schon tot; sein Haus war damals so baufällig, dass den Erben erlaubt wurde, Stichbalken zu ziehen.

Zu 96. K. R. S. 18. Belag fehlt. Auch Weilan, Weinlandt. Von der Verlustsumme ist der Wert der Hofstätte abzuziehen.

„ 97. Auch Klonck. K. R. S. 18. Belag 47 erhalten. K. war noch 1642 am Leben. Von der Verlustsumme geht der Wert der Hofstätte ab.

„ 98. Er schreibt sich selbst Balltes Krafft. K. R. S. 18, Quittung 48. Von der Verlustsumme geht der Wert der Hofstätte ab.

„ 99. Auch Birbach; er selbst schreibt sich Jorg Borbach. Von der Verlustsumme ist der Wert der Hofstätte abzurechnen. K. R. S. 18, Quittung 49.

„ 101. K. R. S. 18. Quittung fehlte schon bei der Rechnungsablage. Von der Verlustsumme geht der Wert der Hofstätte ab.

„ 103. Auch Wild, Wilde. Von der Verlustsumme ist der Wert von zwei Hofstätten abzuziehen. Sein Wohnhaus in der Neugasse wurde 1599 auf 200 Gulden taxiert. Er war 1603, 1610, 1614, 1619 und 1628 Bürgermeister.

„ 104. K. R. S. 19. Die Quittung fehlte schon 1635, die Ausgaben waren aber im Manual Irlens spezifiziert.

Nr.	Namen	Verbranntes Hab und Gut	Wert in Gulden und Albus	Entschädigung in Gulden, Albus und Pfennigen
105. (20)	Theisz Will.	1 Wohnhaus, 1 Scheune, 1 Stall, 9 W. Korn, 7 W. Heu, Hausrat.	1000	(20)74 G. 19 A. 2 Pf.
106. (21)	Johannes Wetzlar.	1 Wohnhaus, 1 W. Heu, Hausrat.	1100	— 20 G.
S. 21:				
107. (29)	Konrad Reiff.	[Nähere Angaben fehlen.]	1000	(7) —
108. (30)	Hans Heiurich Klunck.	1 Wohnhaus, 1 W. Heu.	500	(12) 46 G. 2 A. 2 Pf.
109. (31)	Jost Weidenbach, der ältere, Schuhmacher.	1 Wohnhaus, 1 W. Heu, Handwerkszeug.	425	(16)26 G. 11 A.
110. (32)	Georg Mausz.	1 Wohnhaus, 1 Scheune, 11 W. Korn, 3 W. Heu.	1006	(16) 26 G. 6 A.
111. (33)	Best Mertes.	[Nähere Angaben fehlen.]	200	—
112. (34)	Johann Kreh.	1 Scheune, 6 W. Korn, 3 W. Heu.	200	(6) 3 G. 18 A.
113. (35)	Hans Adam Sartor.	1 Neubau mit Schieferdach.	200	(6)
S. 22:				
114. (36)	Johannes Lott.	1 Wohnhaus, 1 neuer Bau hinter dem Wohnhause, 4 W. Korn, 2 Karren Erbsen und Wicken, 2 W. Heu, Hausrat u. a. m.	1161 — 11	(14)45 G. 19 A. 2 Pf.

Zu 105. Nach der K. R. S. 19 empfing die Entschädigungssumme Theiss Wyll oder Johannes Jüngst (vgl. Nr. 129). Quittung wie bei Nr. 104.

„ 106. Auch Wetzler, Wetzflar. Es ist noch ein Bittschreiben von W. an den Grafen vom 26. April 1628 erhalten. W. hatte gehört, er solle vom Kollektengeld nichts erhalten, obwohl ihm sein Haus, *„reichlich bahrschafft und hauszrahts mit verbrenet.“* Das Haus, das er von seinem Schwiegersohn Johannes Moritz gegen seine Hofstätte eingetauscht habe, sei *„alt und bawfellig“* und müsse erneuert werden. Er sei also *„einem andern verbrenten schier gleich“* und bitte deshalb, Irlen *„zu erlauben, dasz er mir etwas zu den gedachten bawkosten steuern möge.“* Graf Ludwig Heinrich wies am 11. Mai Irlen an, dem Supplikanten 20 Gulden aus der Kollekte zu zahlen. K. R. S. 20. Belag 54.

„ 108. Auch Klonck. K. R. S. 19. Quittung fehlt.

„ 109. Auch Weydenbach. Er quittierte am 10. November 1627, dass er in seinen *„höchsten nöthen und verderblichen brand 3 golttgulden wegen brandsteur von gemeltten hern d[octor] Johann Irlen zu grosem danck empfangen habe.“* Später erhielt er den Rest. K. R. S. 19, Belag 52.

„ 110. Er war in den Jahren 1613, 1620 u. 1630 Bürgermeister; als solcher starb er. Irlen verrechnet als Ausgaben für ihn 45 Gulden, diese wurden aber 1635 gestrichen *„bis auf 14 rthlr., deren Geörg Mausz sehlig uffm sein todtbett gestanden.“* K. R. S. 19.

„ 112. Auch Krehe und Kre. Er war der Erbauer der neuen Begräbniskirche und in den Jahren 1608, 1613 und 1622 Bürgermeister. K. R. S. 19. Quittung fehlte schon 1635.

„ 114. Sein Kollektenanteil betrug 64 G. 5 A. 2 Pf., davon gehen aber an Reisegeld 18 G. 10 A. ab, bleiben 45 G. 19 A. 2 Pf. K. R. S. 4. Für Holz waren für ihn ursprünglich nur 6 G. festgesetzt, Randnotiz in der Liste: *„D. Irlens bericht nach sollen dies 14 g. seyn. Sign. 6. decembris 1627.“* Lott war 1605 zweiter Bürgermeister.

Nr.	Namen	Verbranntes Hab und Gut	Wert in Gulden und Albus	Entschädigung in Gulden, Albus und Pfennigen
115. (37)	Andreas Zeppenfeldt.	1 Scheune, 2 W. Heu	141 — 6	(3) 7 G. 12 A.

„Den 30ten novembris anno 1627 ist dieszer ungefehrliche ueberschlag uff ein tausent gulden gemacht worden) im beysein des herrn directoris d. Johan Irlens, nachbenanter herrn schöffen und mein Andres J. Hönes, stattschreibers zu Herborn.“ Unterschriften: Johann Irlen, d[octor], Jost Bender, Frank Will, Görg Mausz, Philips Behr, Henrich Petri, Gerlach Lanius, Hans Mertes, Bastian Fischer.*

*) Nach „werden“ ist durchgestrichen *„dieweil aber 21 gulden überlauff sind.“* Randnotiz: *„Ergo tausent und zehn gulden und schieszen also 8 gulden über. Sign. 6ten decembris 1627.“* Die Gesamtsumme des Anschlags lässt sich jetzt nicht mehr genau feststellen, weil das Manuskript an einzelnen Stellen beschädigt ist.

II. *„Verzeichnus derjenigen burger, welchen den 20. augusti 1626 durch den schadlichen brandt frucht, heug und ander sachen und keine heu verbrandt sind.“*

Nr.	Namen	Verbranntes Hab und Gut	Wert in Gulden und Albus	Entschädigung in Gulden, Albus und Pfennigen
116. (22)	Die Witwe des Jost Korff.	2 Wagen Korn.	47 — 2	
117.	Jost Rücker.	[Nähere Angaben fehlen.]	?	
118.	Martin Clebus.	Desgleichen.	?	
119. (23)	Jakob Will.	„	133 — 8	
120.	Hans Mertes.	„	?	
121. (24)	Johannes Mertz.	7 W. Korn, etliche W. Holz, Buden, Fässer.	243	
122. (25)	Jost Kaps.	4 W. Heu.	24	
123. (26)	Johann Heinrich Gudelius.	[Nähere Angaben fehlen.]	62 — 15	
124.	Wilhelm Neuendorff.	Desgleichen.	?	
125.	Die Witwe des Georg Neuendorff.	1 Wagen Korn, 2 W. Heu.	?	
126. (27)	Johannes Moritz.	3 W. Korn.	55 — 20	
127.	Andreas Rüdersdorff.	3 W. Heu, Hausrat und Handwerkszeug.	?	
128. (28)	Jost Niesz.	[Nähere Angaben fehlen.]	81 — 15	
129.	Johannes Jüngst.	4 W. Korn, 4 W. Heu, 3 W. Stroh.	?	
130. (38)	Jakob Heun.	1 W. Korn in der Scheune von Mudersbach.	20 —	

Zu 115. Laut K. R. S. 19, Belag 53, erhielt er 2 Reichstaler *„wegen Budeo.“* Er war damals wegen seiner Anleihe aus der Kollekte 30 Reichstaler auf Zins schuldig. Von der Verlustsumme ist der Wert der Hofstätte abzuziehen.

„ 126. Vgl. Anm. zu 106.

„ 127. Vgl. Anm. zu 80. Er wurde 1637 in den Bürgerausschuss gewählt.

„ 129. Vgl. Anm. zu 105.

III. Die Kollektenrechnung von Johann Irlen nennt unter den Abgebrannten noch folgende in dem Brandregister nicht aufgeführte Personen:

Nr.	Namen	Verbranntes Hab und Gut	Wert in Gulden und Albus	Entschädigung in Gulden, Albus und Pfennigen
131.	Johannes Becker.	[Nähere Angaben fehlen.]	26 — 3	
132.	Jutta Niesener.	Desgleichen.	7 — 18	
133.	Johann Stein, der ältere, und seine Frau, die Hebamme Eva.	Desgleichen.	4 — 4	

Zu 131. K. R. S. 16, Belag 39. Für B. quittierte am 17. Januar 1635 T. Keiserswerth.

„ 132. Güta, auch Göte, Niesenerin schreibt am 7. Juli 1628 wegen der Kollekte an den Grafen: „*Alsz vor zweyen jharen der grose brandt gewesen, da bin ich noch in meiner elterns hausz, darin ich noch einen sterbfall von zwo leibzuchten gehabt, gewohnet, dadurch mir nicht allein solcher sterbfall am haus, sondern auch mein geringe fahrnus darin mitverbrent, wan ich nuhn ohn das arm bin, aber noch nichts von den collecten bekommen hab, welches mir doch hoch von nöthen, dieweill, ob ich schon nicht gebauet, doch ein hausgin gekaufft, so ist mein demütig bitten, genedig zu geruhen, dasz ich etwas von den collecten zu steuer des hausgins bekommen möchte, damit ich desto beszer bezahlen könte . . .*“ Graf Ludwig Heinrich befahl darauf, Irlen solle sich bei dem Bürgermeister erkundigen, warum die Bittstellerin in dem Kollektenregister ausgelassen sei. Infolgedessen gibt der Stadtschreiber Hoen am 29. Juli 1628 folgende Auskunft: „*Alsz es gebrent, ist sie noch im hausz gewesen, dasz ihr nicht allein an hauszrahtt, sondern auch ihr theillgin am hausz verbrant, derwegen sie auch hatte sollen ingesetzt werden, weill sie sich aber nicht gleich andern angegeben, so ist sie auszerm register geblieben, wird also der barmhertzigkeit gemaesz sein, dasz ihr armutshalben etwas auszem collect gegeben werde, welches wir zum berichtt nicht verhalten sollen.*“ K. R. S. 20, Belag E. — Jutta N. war entweder eine Tochter des Bürgers Hans Niesener, der im Bürgerverzeichnis von 1606 genannt wird, oder des Wollwebers Gerlach Nisch oder Niesen (vgl. Nr. 46).

„ 133. Sie erhielten „*aus der collekt gesteurt zween königsthaler.*“ Auf Bitten der Eva Stein (auch Stain) quittierte für sie Peter Wildt. K. R. S. 20.

Beilage II.

Extract aus den auf dem rahthausz zu Herborn verwahrten collectenbüchern.[1])

Zu wiederaufbauung der sontags abends den 20/30 augusti 1626 jahrs zu Herborn im fürstenthum Nassau in die asche gelegter 200 wohnhauszer und gebauden, darinnen das rahthausz und begräbniskirche mitbegriffen ist, sind anschnliche collecten eingegangen.

	Floren.	Kreuzer.
H[err] graf Ludwig Henrich haben hierzu gegeben mit der clausul, dasz sie ein mehrers hätten thun wollen, wan nicht das verderbliche kriegeswesen und der im jahr 1623 erlittene brandschaden zu Heiger ihre einkunffte sehr zurückgesetzt hätten	1000	—

[1]) St.-A. W. Mscr. A 37, Folio 147 ff.

	Floren.	Kreuzer.
Juncker Philipp von Langenbach.[3])	30	—
Johann, graf zu Nassau.[3])	100	—
Georg, graf zu Sayn und Witgenstein[4]), 5 goldgulden.	10	—
Graf Ludwig zu Sayn und Witgenstein[5]), 4 goldgulden.	8	—
Die städte Wildungen, Rosenthal, Grävestein[6]), Geismar[7]), Lemgo, Detmold.	19	—
Maria, gräfin zu Nassau-Wisbaden, gebohrne gräfin zu Nassau-Katzenellenbogen, wittib.[8])	15	—
Simon, graf zur Lippe.[9])	30	—
Elisabeth, gräfin zu Holstein-Schaumburg.[10])	7	30
Gräflich Lippische bediente.	15	—
Otto, graf zur Lippe.[11])	75	—
Die reformirte gemeinde zu Cölln.	300	—
Die gemeinde zu Düren.	37	30

Collectore M. phil. Ludovico Piscatore prof. Herb.[12])

Johann Ludwig, graf zu Nassau.[13])	22	30
Frantz von Hanxlede zu Eschber[14]), Hadamarischer hofmeister.	2	16
Johann Friderich Sprenger, raht zu Hadamar.	3	—
Hadamarische Bediente	4	—
D[octor] Wolfgang Ficinus, Nassau-Hadamarischer raht.[15])	15	—
Martinus Naurath.[16])	3	—
H. Naurath.	3	—
Kloster Arnstein.[17])	—	40
Braubach.[18])	1	20
Stadt Rensz.[19])	—	40
Latus	1702	26

[3]) Er studierte 1594 in Herborn, war schon 1610 Amtmann zu Herborn, wurde Rat und Präfekt der Grafschaft Nassau-Dillenburg und starb 1642. A. v. d. Linde a. a. O. S. 353. St.-A. W. Mskr. A 37 Fol. 149 v.

[3]) Johann der Jüngere von Nassau-Siegen (1623—1638).

[4]) Wohl Graf Georg von der Berleburger Linie, † 1631.

[5]) Ludwig von Sayn-Wittgenstein, † 1634.

[6]) Grebenstein, Stadt im R.-B. Kassel.

[7]) Stadt Hofgeismar im R.-B. Kassel.

[8]) Maria war eine Tochter des Grafen Johann des Älteren von Nassau-Dillenburg und die Gemahlin des 1596 verstorbenen Grafen Johann Ludwig von Nassau-Wiesbaden.

[9]) Simon VII., Graf zu Lippe-Detmold, † 1627.

[10]) Elisabeth, die Gemahlin Simons VI. und Mutter Simons VII.

[11]) Otto, Graf zu Lippe-Brake, Bruder Simons VII, † 1659.

[12]) Diese Überschrift ist in dem Auszug nachträglich, aber von derselben Hand zwischen die Notiz „zu wiederaufbauung“ u. s. w. und den Vermerk über den Beitrag des Grafen Ludwig Heinrich (vgl. S. 357) eingeschoben; sie kann, wie oben (S. 319) auseinandergesetzt wurde, nur an die von mir gesetzte Stelle gehören.

[13]) Johann Ludwig von Nassau-Hadamar (1606—1653), Sohn des Grafen Johann des Älteren.

[14]) Vielleicht Eisborn bei Iserlohn, wo die v. H. auch ansässig waren.

[15]) Er war von 1612—1623 als Professor der Rechtswissenschaft an der hohen Schule in Horborn tätig und wurde im Juni 1623 von Johann Ludwig als Rat nach Hadamar berufen.

[16]) Dr. jur., Rat und Amtmann des Grafen Ernst Kasimir zu Diez; er studierte 1592 in Herborn.

[17]) Kloster Arnstein a. d. Lahn bei Nassau.

[18]) Stadt Braubach a. Rhein, Kreis St. Goarshausen.

[19]) Fl. Rhens a. Rh., Kreis Koblenz.

	Floren.	Kreuzer.
G[otte]skasten zu Rens.	1	10
Matthias Boltzinger, zollschreiber zu Bacchar[ach].	3	—
Stadt Spey[er].	3	—
Noch einige.[20])	1	32
D[octor] Berschels hausfrau.	1	30
Die stadt Colmar.[21])	150	—
Republique Geneve.[22])	225	—
Stadt Lausanne.	18	—
Stadt zu Murthen.[23])	3	—
Stadt Bern, 6[0] Ducaten.	180	—
Noch zu Bern von verschiedenen.[24])	56	30
Grafschaft Burgdorff im Berner gebiet.[25])	36	—
Stadt Zopfingen im Aergau.[26])	30	—
Stadt und amt Arburg.[27])	22	30
Stadt Aronaw.[28])	18	—
Stadt Lentztburg.[29])	15	—
Landschreiber daselbst.	1	30
Noch die grafschaft Lentztburg.[30])	27	30
Stadt Brug, Windisch und Königsfeld.[31])	40	10
Stadt Zürich.[32])	404	6
Stadt Winterthur.[33])	53	30
Schloss Elgles.[34])	15	—
Stadt St. Gallen.[35])	60	—
Noch zu St. Gallen.[36])	85	—
Stadt Schaafhauszen.[37])	300	—
Stadt Basel.[38])	318	11
Latus	2069	9

[20]) Mscr. hat „neige."

[21]) Stadt Kolmar in Elsass-Lothringen. — H. E. nennt 100 Reichstaler, mit diesem Beitrag von Kolmar beginnt der Herborner Extrakt.

[22]) Genf in der Schweiz. H. E.: 150 Rtlr.

[23]) Die Beiträge der Städte Lausanne und Murthen in der Schweiz fehlen im H. E.; er nennt aber zum Schluss noch die Stadt Petterlingen (Payerne) mit 3 Talern 5 Batzen.

[24]) H. E. nennt u. a. Wilhelm Felsz von Bern, 6 Dukaten.

[25]) H. E.: Statt Burgdorff 10 duc.

[26]) Stadt Zofingen im Schweizer Kanton Aargau. H. E.: Statt Zopffingen 30 Rgl.

[27]) Aarburg ebendort. H. E.: Statt Arburg, 6 Duk.

[28]) Stadt Aarau ebendort. H. E.: 12 Rtlr.

[29]) Stadt Lenzburg ebendort. H. E.: 10 Rtlr.

[30]) H. E. u. a. Hans Henrich Kuln 6 Duk.

[31]) Die Orte Brugg (auch Bruck), Windisch und Königsfolden im Kanton Aargau. H. E. nennt nur Brugg mit 6 Dukaten.

[32]) Genauer sind die Angaben des H. E.; danach gaben die Stadt 134 Rtlr., die Pastores und Professores 35 Rtlr. 7 Kreuzer, einige Bürger 65 Tlr. 43 Kreuzer und das dortige collegium Carolinum 15 Rtlr.

[33]) Stadt Winterthur im Schweizer Kanton Zürich. H. E.: 30 Rtlr.

[34]) Schloss im Flecken Elgg im Schweizer Kanton Zürich. H. E.

[35]) H. E.: 30 Dukaten, die Kirchendiener der Stadt gaben 5 Taler. Ferner im H. E. genannt „statt Reihn 12 thlr.", wahrscheinlich die Stadt Rheineck im Kanton St. Gallen.

[36]) H. E. nennt u. a. D. Seb. Schobinger mit 4 Rtlrn.

[37]) H. E.: 200 Reichstaler.

[38]) Nach dem H. E. gab die Stadt Basel 100 Taler, die Universität 26 Rtlr. 3 Albus, die „ecclesia Gallicana ibidem" 15 fl., einige Baseler 22 Rtlr. 33 A., Petrus Broderodius 3 Duk. und der Ratsherr Rud. Franck 8 Reichstaler.

NB Von denen auf voriger seiten von graf Johann Ludwig an, wo der striche ist, bisz hieher specificirten collecten hat die hohe schul die helffte bekommen, laut graf Henrich Ludwigs selbst eigenhändiger unterschrifft im collectenbuch unterm 6. dec[embris] 1626.[39])

In des prof. d. Matthaei collecten stehen nachfolgende posten:

	Floren.	Kreuzer.
Unna.[40])	15	—
Hamm.[41])	84	45
Soest.[42])	45	—
Das kloster zu St. Walburg daselbst.[43])	4	30
Christoph. Dybbaeus, reform. prediger daselbst.[44])	4	30
Baronesse Ottilia von Ketler.[45])	15	—
Job Kracking, amtmann.[46])	1	30
Stadt Münster.[47])	7	30
Domcapittel daselbst.	9	—
NB. Darunter stehet: Ein hoch- und wohl ehrw. thumb-capittel der kirchen zu Münster hat diesen verbranten mitleidlich sechs rthlr. verehret, wünschend dem bedürfftigen und gantzen stadt zu Herborn damit glücklichen furtgang in der catholischen religion. Sign. den 22. febr. 1627.		
Wilhelm Henrich, graf zu Bentheim, Tecklenburg p.[48])	15	—
Deszen raht und hofmeister Steffan de Reiger zu Gladbach.[49])	3	—
Ernst Casimir, graf zu Nassau, stadthalter in Frieszland.[50])	75	—
Churbrand[enburgische] regierung zu Emrich.[51])	90	—
Churbr[andenburgischer] geheimer raht und stadthalter J. Fried. von Reeden.	30	—
Raht der stadt Bremen.[52])	300	—

---

[39]) Anmerkung des Verfassers des Auszuges. Das Datum ist aber, wie oben (S. 313 Anm. 94) dargelegt wurde, falsch, es muss 1627 heissen.

[40]) Stadt im R.-B. Arnsberg. H. E.: „Kirch Unna, 6 rthlr."

[41]) Stadt ebenda. H. E.: „Die collegial-kirch zum Ham, 24 rthlr.; statt Hamm 30 rthlr."

[42]) Stadt ebenda. H. E.: „Statt Soest 25 rthlr."

[43]) Fehlt im H. E.

[44]) Fehlt im H. E.

[45]) H. E.: „Ottilie, freyfrau von Ketler, 10 rthlr."

[46]) Wie 43.

[47]) H. E. nur „von statt und thumcapitel 11 rthlr." (= 20 G. 15 A.), ohne den Name der Stadt.

[48]) Graf Wilhelm Heinrich von Bentheim-Steinfurt, ein Sohn des Grafen Arnold.

[49]) H. E.: „Von graw Wilhelm Henrich zu Bentheim 10 rthlr. und ihrer gnaden hofmeister 2 thlr." (= 22 G. 12 A.).

[50]) Der Stifter der Linie Nassau-Diez (1606—1632), ein Sohn des Grafen Johann d. Älteren. H. E.: 50 Rtlr. (= 93 G. 18 A.).

[51]) Stadt Emmerich im R.-B. Düsseldorf. H. E.: 60 Rtlr. H. E.: „Von der brandenburgischen regierung zu Emmerich 60 rth. und von ihrer churf. D[urchlaucht] statthalter 12 rthlr." (= 135 G.).

[52]) H. E.: „Die stadt Bremen 200 rthlr." (= 375 G.).

	Floren.	Kreuzer.
Collegium scholae Bremensis.[53])	68	15
NB. War beygeschrieben: Tamquam alteri patriae Herbornensi civitati et scholae debitor mea paucula κέρματα[54]), sex imperiales, addo, in orthodoxia constantiam et profectus omnemque coelestem et terrestrem prosperitatem ad sarcienda omnia damna illis a deo patre luminum comprecans. Matthias Martinius, scholae Brem[ensis] r[ector]. Quidam scholae Bremensis discipuli reliqua contulerunt, dimidium pro schola, alterum dimidium pro civitate Herb[ornensi]. 4. aprilis 1627.		
Ministerium verbi zu Bremen[55]), unterschrifft: Ludovicus Crocius, s. th. dr.	15	—
Stadt Embden.[56])	105	—
Die frantzöisch- und niederteutsche gemeinde zu Altena.[57])	300	—
Collegium vicariorum in dormitorio.[58])	7	30
Die staaten von Gröningen und Omlanden zu reiszkosten.[59])	15	—
Printz Friderich Henrich von Oranien.[60])	24	—
Die staaten von Frieszland.[61])	480	—
Stadtraht zu Amsterdam und kirchen daselbst.[62])	240	—
Latus	1965	30
Stadt Utrecht.[63])	39	—
Stadt Harderwyck.[64])	6	—
Kirche daselbst.	5	—
Gymnasium Geldro-Velanicum.	9	—
Constantinus l'Empereur, professor daselbst.	2	—
Magistrat der stadt Campen.[65])	16	—
Schwoll.[66])	12	—
Nimwegen.[67])	15	—

[53]) H. E.: „Collegium scholae Bremensis, dominus Martinius rector und etliche discipuli 45½ rth." (= 85 G. 7 A. 2 Pf.). Die interessante Bemerkung des Martinius in dem Kollektenbuch des Matthaeus fehlt im H. E.

[54]) τό κερμα, kleines Geld, Heller.

[55]) H. E.: „Ministerium Bremense 10 thlr." (= 18 G. 18 A.).

[56]) Stadt Emden im R.-B. Aurich.

[57]) H. E.: „Die gemeinde zu Hamburg 200 rth." (= 375 G.).

[58]) H. E.: „Collegium vicariorum antiquorum, 5 rth." (= 9 G. 9 A.).

[59]) H. E.: „Hernstaten von Gröningen und Umland, 10 rth." (= 18 G. 18 A.).

[60]) Ein Sohn Wilhelms I., 1627—1647. H. E.: 16 Rtlr. = 30 G.

[61]) H. E.: „Von den hochmögenden hernstaten in Friszlandt 800 Carolsgulden, thun 320 rth., rädergulden 600."

[62]) H. E.: „Statt Amsterdam 100 Carlesgulden und die niederlendisch kirch daselbsten 300 Carolsgulden, thun 160 rth., redergeld 300 gulden."

[63]) Utrecht, Hauptstadt der gleichnamigen niederländ. Provinz. H. E.: „Die statt Utrecht 50 Carlesgulden und ein ansehnlicher bürger daselbsten 15 carolinos, thun 26 rth." (= 48 G. 18 A.).

[64]) Stadt Harderwijk am Zuidersee in der niederländ. Provinz Gelderland. — H. E.: „Magistrat der statt Harderwick 4 rth." (= 7 G. 12 A.). „Kirchenrad daselbsten 3 rth. 30 stüver" (= 6 G. 18 A.). „Professoren daselbsten 6 rth. 14 stüver" (= 11 G. 17 A.).

[65]) Stadt Kampen in der niederländ. Provinz Overyssel. H. E.: 10 Rtlr.

[66]) Stadt Zwolle ebendort. H. E.: „Statt Schwoll 20 Carlesgulden oder 8 rth." (= 15 G.).

[67]) Stadt Nimwegen in der niederländ. Provinz Gelderland. H. E.: „Statt Nymegen 10 rth."

	Floren.	Kreuzer.
Emrich.[68])	15	—
Stadt Wesel.[69])	75	—
Latus	194	—

Von Johann Lott und Gerhard Holler sind eingesamlet worden laut collecten-buchs 1229 rädergulden 18 albus 5 pfennig, faciunt an Frankfurter Gulden. 983 25

Latus [fol. 148 v.] .	1177	25
Transport pag. 1 [= fol. 147]	1702	26
„ „ 2 [= fol. 147 v.]	2069	9
„ „ 3 [= fol. 148]	1965	30
Summa	6914	30

Empfangk collecten von Johan Lotten und Gerhard Hollern.[70])

Die furstliche fraw wittibe zu Siegen.[71])	6	Reichstaler,
Bürgermeister zu Attendorn.[72])	2	Goldgulden,
Statt Plettenberg.[73])	1	„
Der herr von Hardenberg.	18	Reichstaler,
Statt Elverfolden.[74])	66	„ 52 Albus,
Die reformirte gemeinde Düsseldorff.	31	„
Statt Moers.[75])	50	„
Graw Ernst von Sain.[76])	10	Gulden,
Statt Siegen.[77])	225	„
Statt Wetzflar.[78])	35	Floren,
Grave Philips Reinhard von Sollems.[79])	6	Reichstaler,
Graff Wolff Ernst von Büdingen.[80])	9	Gulden,
Graw Moritz von Hanaw.[81])	6	Reichstaler,
Vier grävelich persohnen von Ysenburg und Hanaw. .	32	Gulden, 12 Albus,
Her Jacob Beer, vertriebener pastor von Bocksberg.[82]) .	1	Kreuzdukaten,
Grave Wolrath von Waldeck.[83])	3	Reichstaler,

[68]) Stadt Emmerich im R.-B. Düsseldorf. H. E.: „Die reformirte gemeinde der stat Embrich 10 rth."

[69]) Stadt Wesel im R.-B. Düsseldorf. H. E.: „Statt Niederwesell 50 rth." (= 93 G. 18 A.

[70]) Ich gebe die obenstehende Übersicht über diese Kollekte nach dem im Pfarrarchi zu Herborn befindlichen Extrakt (H. E.); der Wiesbadener Auszug vermerkt nur den Ertra der Kollekte.

[71]) Margarete, Tochter des Herzogs Johann von Holstein-Sonderburg und Gemahlin de 1623 verstorbenen Grafen Johann des Mittleren von Nassau-Siegen.

[72]) Stadt im R.-B. Arnsberg.

[73]) Desgleichen.

[74]) Stadt Elberfeld im R.-B. Düsseldorf

[75]) Stadt ebendort.

[76]) Graf Ernst von Sayn, † 1632.

[77]) Stadt im R.-B. Arnsberg.

[78]) Stadt im R.-B. Koblenz.

[79]) Philipp Reinhard I. von Solms, 1601—1636.

[80]) Wolfgang Ernst von Isenburg-Büdingen, † 1633.

[81]) Wohl Graf Philipp Moritz von Hanau-Münzenberg, 1612—1638.

[82]) Wahrscheinlich die Stadt Boxberg in Baden, Kreis Mosbach.

[83]) Graf Vollrad von Waldeck-Wildungen, 1588—1640.

Landgrave Wilhelm zu Hessen.[84])	10 Reichstaler,
Die alt- und neuestetter kirch zu Cassell.	7½ „
Statt Cassell.	20 Floren,
Graw Christian von Waldeck[85])	6 Reichstaler,
und desen gemahl.	4 Taler,
Ihre fstl. gnaden die landgrävin zu Hessen Juliana geborne zu Nassau.[86])	40 Reichstaler,
Grave Herman von Wied.[87])	3 „
Grave Hans Wilhelm zu Wied.[88])	5 „

[84]) Wilhelm V. von Hessen-Kassel, 1627—1637.

[85]) Graf Christian von Waldeck-Eisenberg, 1588—1637.

[86]) Die Tochter des Grafen Johann des Mittleren von Nassau-Siegen und Gemahlin des Landgrafen Moritz zu Hessen-Kassel; sie starb 1643.

[87]) Graf Hermann II., 1591—1631, Sohn des Grafen Hermann I.

[88]) Bruder des vorigen; 1591—1633.

Abkürzungen.

A. D. A. = Altes Dillenburger Archiv im Staatsarchiv zu Wiesbaden.
A. V. H. = Altertums-Verein Herborn.
A. V. W. = „ „ Wiesbaden.
H. E. = Herborner Extrakt aus den Kollektenbüchern, jetzt im Pfarrarchiv zu Herborn.
K. R. = Kollektenrechnung.
St.-A. W. = Staatsarchiv Wiesbaden.
W. = Wagen.

Berichtigungen.

Ich war verhindert, die ersten Korrekturbogen (S. 297–232) meiner Abhandlung über den Brand von Herborn zu lesen; infolge dessen sind einige Berichtigungen nötig geworden.

S. 297—332 ist dort, wo in Citaten aus Archivalien *ss* steht, durchweg *sz* zu setzen, ebenso statt der grossen Anfangsbuchstaben der Geldsorten kleine.

S. 298, Z. 1—6 von oben müsste das Citat „vom grossen . . . selbsten nicht“ kursiv gedruckt sein.

S. 300, Z. 8 von unten lies „obersten“ statt „Obersten“.

S. 301, Z. 6 „ oben „ „augusti“ „ „Augusti“.

S. 304, Z. 5 „ „ „ „martzi“ „ „Martzi“.

S. 305, Anm. 45 lies „Fol. 9 v. f.“ statt „Fol. Gr.“

S. 306, Anm. 50 „ 84 u. 88 statt 83 u. 84; 106 u. 109 statt 100 u. 101.
„ „ 54 „ S. 338 statt S. 51.

S. 307, Z. 2 von unten ist das Komma hinter „genannt“ und ebenso hinter „Frank“ zu streichen; die Personen heissen Hans Kipf (nicht Kip) genannt Usinger und Frank Steinbach.

S. 308, Z. 2 von oben lies „führte“ statt „führt“; Z. 11 „Pfennigen“ statt „Pfennig“; Z. 1 von unten „hyberno“ statt „byberno“.

S. 310, Absatz 3, Z. 6 lies „Lott“ statt „Loth“. Anm. 82 lies Nr. 88 statt 58.

S. 312, Anm. 92 lies „zwo“ statt „zwe“.

S. 314, Anm. 99 lies „A. D. A.“ statt „A. d. A.“
S. 316, Z. 4 von unten lies „Pfennigen“ statt „Pfennig“.
S. 317, Z. 10 von oben lies „Mergart“ statt „Mergert“.
S. 323, Anm. 150 lies „mühe“ statt „Mühe“. Anm. 153 sind hinter „Verfasser“ die Worte „vermutlich Schramm“ einzufügen.
S. 325, Z. 2 von unten lies „spendete“ statt „spendeten“.
S. 327, Anm. 171 lies „discretion“ statt „Discretion“.
S. 328, „ 176 „ „stellte“ statt „stellt“.
S. 330, Z. 3 von unten lies „Pfennigen“ statt „Pfennig“.
S. 331, Z. 7 von unten lies „d[octor]“.
S. 332, Absatz 2 Z. 4/5 war das Citat „setzet . . . pf.“ kursiv zu drucken.
S. 342, Z. 2 lies „augusti“ statt „Augusti“.

M. v. Domarus.

Die Umänderung des Ortsnamens Humbach in Mons Thabor.

Von

Prof. J. P. Schmitz (Montabaur).

Der älteste Namen der Kreisstadt des Unterwesterwaldes ist Humbach. Vier Urkunden haben ihn uns erhalten. Die früheste Erwähnung dieser Benennung findet sich in einer Originalurkunde des Koblenzer Staatsarchivs, zwar ohne Datum, aber aus innern Gründen in das Jahr 959 verlegt, in welcher Erzbischof Heinrich von Trier (957—60) die Stiftung der Kirche zu Humbach („in castelli Humbacensis suburbio") bestätigt (cf. Mittelrhein. Urkundenbuch v. H. Beyer I, 264 f.; C. D. Vogel, Archiv d. n. K. u. G. 1, 73). E. Förstemann (Altd. Namenbuch 2, 800) leitet die Entstehung des Namens von einem Bache Hun her. Urkundlich ist dieser noch nicht nachgewiesen; immerhin besteht die Möglichkeit, dass es der längst verklungene Name des heute Bieberichsbach genannten Wasserlaufes ist, der die Stadt in langgezogener Schleife umfliesst. In einer andern gleichfalls ohne Bezeichnung des Datums (nach Günther, Cod. dipl. rhen. mosell. in die Zeit von 1017—1047 fallend, von Beyer, M. U. um 1046—1047 verlegt) verschenkt Erzbischof Poppo (1016—1046) von Trier dem dortigen Domkapitel den Hof curei (a. a. O. I, 380). Der Name lautet in dieser Urkunde hunbahc. Sodann findet sich in einer Urkunde, durch welche Kaiser Friedrich einen Frieden zwischen dem Erzbischof Hillin v. T. (1152—69) und Conrad, Pfalzgrafen am Rhein, den 1. September 1161 vermittelt, die Erwähnung in „curte Humbach" (Beyer, a. a. O. I, 688). Zum letztenmal endlich, vor Aufkommen des jetzigen Namens, erscheint er in dem liber annalium iurium archiepiscopi et ecclesie Trevirensis (cf. Lacomblet, Archiv f. d. G. d. N. I, 297; Mittelrh. Urk. II, 391 f.). Dort lautet die Überschrift eines Abschnittes: Hec sunt iura archiepiscopi in banno uille de Himbach (M. U. II, 423). Da die gelegentlich in dem liber genannten Persönlichkeiten in die Zeit von 1190—1220 fallen, so darf letzteres Jahr annähernd als die Zeit der Entstehung des Werkes angenommen werden. Wenn, um das gleich hier mit zu erwähnen, hinter Himbach in Klammer steht: „Jura in Montabur", so ist letzterer Zusatz zweifellos aus der zweiten, um 1384 entstandenen Ausfertigung hinzugefügt, die gleich der obigen viele enklavierte

Varianten enthält, weil der Schreiber der zweiten Ausfertigung manche Benennungen der früheren Zeit nicht mehr verstand.

Im Jahre 1227 erscheint zum erstenmal der neue Name Muntabur in einer vom 15. Dezember datierten Urkunde, laut welcher Theodorich, Erzbischof von Trier (1212—1242) der Abtei St. Matthias bei Trier für den dem Erzstifte überlassenen Wald Asenrod in der Aust bei Montabaur („Asinrod in Owecin contiguam castro nostro Muntabur") ein Beholzigungsrecht für deren Hof Bermeroth bei Pellingen gestattet. (Mittelrh. Urk. III, 259.)

Es fragt sich nun, von wem ging die Namensänderung aus, in welche Zeit fiel sie und welche Gründe veranlassten dieselbe?

Brower gibt in den Annal. Trev. II, 118 folgendes an: Vero quoque non alienum est, Theodoricum, ut terram sanctam postea fraterno exemplo lustravit, ita et contemplatione situs et sensu quodam religionis montem et arcem hanc Thaborino nomine ad peregrinationis suae memoriam consecrasse. Der hier erwähnte Bruder Theodorichs II. von Wied ist Georgius comes de Wide (1213 u. 1215 urk. erwähnt, Mittelrh. Urk. III, 19 u. 36). Fried. Wilken teilt uns in der Geschichte der Kreuzzüge (VI, 126) gelegentlich des VI., von Andreas II., König von Ungarn, unternommenen Kreuzzuges bei Aufzählung und Schilderung der Ereignisse in betreff Georgs von Wied folgendes mit: „Die Grafen Wilhelm von Holland und Georg von Wied versammelten die niederländischen, friesischen, kölnischen und andere deutschen Kreuzfahrer, welche sich entschlossen hatten, unter Führung dieser beyden tapfern Herrn zur See auf dem Wege durch die Meerenge von Gibraltar nach dem hl. Lande sich zu begeben; bei Vlardingen an der Maas traten sie schon am 29. Mai (1217) die Fahrt an und erreichten am dritten Junius den englischen Hafen Dartmouth . . . (S. 163). Ein Teil dieser Flotte kommt nach Ptolemais (Akkon) am Tage vor St. Markus (24. April) 1218. Dagegen bleiben die beiden Grafen noch bei Lissabon zurück und leisten dort Hilfe im Kampfe gegen die Mauren. Sie treffen erst im Juni 1218 in Ptolemais und Damiette ein." Damiette wurde am 5. November 1219 erobert, musste aber bereits am 7. September 1221 den Sarazenen wieder übergeben werden, so dass wir die Rückkehr Georgs in die Heimat gegen Ende des Jahres 1221 verlegen dürfen. Da nun einerseits Theodorich nach dem Vorgange des Bruders, aber später das hl. Land durchwanderte, andererseits die Benennung des ehemaligen Humbachs durch die Bezeichnung Muntabur bereits 1227 erwähnt wird, so muss der Besuch Palästinas durch den Erzbischof Theodorich in die Zeit von 1222—1227 fallen. J. Leonhardy gibt darüber (Geschichte des Trierischen Landes und Volkes S. 462) folgendes an: „Am 22. Nov. 1220 ward Friedrich in Rom gekrönt, und versprach einen Kreuzzug. Nach einigen Angaben soll Theodorich an dem Römerzuge teilgenommen haben und von Rom aus nach Palästina, von da auf die Nachricht, dass Friedrich II. mit 40 Schiffen nach Damiette komme, dorthin gegangen sein; allerdings langte er zu spät an, denn Damiette war eben überliefert worden." Diese Angaben sind irrig, denn Theodorich bestätigte am 16. November 1220 zu Romersdorf dem dortigen Kloster den Besitz eines Wingerts zu Vallendar (cf. Mittelrhein. Urk. III, 123). Am

7. Dezember 1220 bekundet Theodorich den Vergleich zwischen Johann Bischof von Verdun und Gerlach, Grafen von Veldenz wegen der Lehnsverhältnisse der Burg Veldenz, „notum facis, quod venerabilis frater Johannes episcopus Verdunensis (1220—1223 A. D. V.) viro nobili Gerlaco comiti Valdencie in presentia nostra constitutus tale ius et feodum reddidit". . . . . Theodorich war bei der Kaiserkrönung nicht zugegen, damit fällt auch die Nachricht, dass er von Rom nach Palästina sich begeben und von da nach Damiette, wo er zu spät angelangt, weil Damiette eben „überliefert" worden sei. Damiette wurde am 7. Sept. 1221 den Sarazenen übergeben. Ausserdem geht aus einer Urkunde (Mittelrhein. Urk. III, 145 f.) hervor, dass er am 11. Mai 1221 in Koblenz war, wo er dem Stift zu Wetzlar die Schenkung der Pfarrkirche daselbst erneuert und bestätigt. Alle diese Tatsachen stehen der Annahme entgegen, dass Theodorich 1220/21 im heiligen Lande gewesen sei; er hätte sodann gleichzeitig mit seinem Bruder in Palästina bezw. Egypten geweilt, was dem postea der Mitteilung Browers widerspricht. Dagegen ist es auffallend, dass wir vom Dezember des Jahres 1223 bis zum Dezember 1224 keine einzige Urkunde von Theodorich besitzen (Mittelrhein. Urk. 178, 180, 184 und 190). Bei der für jene Zeit verhältnismässig grossen Anzahl von Urkunden (fast an 200), welche von diesem Kurfürsten uns erhalten sind, kann das Fehlen jeglicher Nachricht über Ausübung fürstlicher Amtstätigkeit während eines ganzen Jahres nicht auf Zufall beruhen, sondern muss auf den Umstand zurückgeführt werden, dass der Fürst, abwesend durch Aufenthalt in fremdem Lande, die Besorgung der Regierungsgeschäfte nicht persönlich übernehmen konnte, vielmehr dieselbe andern überlassen musste. Daher dürfte wohl der Besuch Palästinas in diese Zeit, von Ende 1223 bis zum Dezember 1224, zu verlegen sein.

Wenn nach Hontheim (prodrom. hist. Trev. I, S. 796) und Brower a. a. O. II, S. 118 Theodorich, um zur Namensänderung überzugehen, tief ergriffen von frommer Ehrfurcht für die heiligen Stätten, bei seiner Rückkehr, um das Andenken an den Aufenthalt in Palästina für alle Zeiten festzulegen, den Namen des Berges Thabor auf den in Bezug auf Lage und Bergform ähnlichen Burgberg zu Humbach übertrug, so ist mit diesen Angaben die Sache nicht erschöpft, sondern, wie das Folgende ergibt, kommen noch andere bestimmende Momente hinzu, die uns das Motiv der Namensänderung klar legen. Nach einem im Bullarium der Abtei Romersdorf befindlichen, am 5. Mai 1213 im Lateran ausgefertigten Erlasse forderte Papst Innocenz III. alle Diözesanen der Kirchenprovinz Trier zu einem Kreuzzuge auf. Nach Anführung allgemeiner, zur Wiedereroberung verloren gegangener Besitzungen im heiligen Lande mächtig antreibender Gründe, wies Innocenz mit Flammenworten, als Hauptanlass der gegenwärtigen Aufforderung zu einem Kreuzzug, die trierischen Diözesanen auf das folgende, jüngst eingetretene Ereignis hin, das ohne schleunige Hilfe der Christenheit den Besitz aller noch in den Händen der Kreuzfahrer befindlichen Eroberungen aufs ernstlichste bedrohe: „Certe praeter priores iniurias grandes et graves redemptori nostro pro nostris offensis a perfidis Saracenis illatas, nuper in monte Thabor, ubi discipulis suis future

glorificationis speciem demonstravit, iidem perfidi Saraceni quandam munificationis arcem in confusionem Christiani nominis erexerunt, per quam civitatem Accon sibi valde vicinam de facili cogitant occupare ac deinde sine omni contradictionis obstaculo residuum terre huius invadere cum sit viribus et opibus pene penitus destituta" (Mittelrhein. Urk. III, 10 ff.). Um den ganzen Ernst der damaligen Situation, auf den Innocenz so nachdrücklich hinweist, zu erfassen, müssen wir mit einigen Worten uns die in hohem Grade von bestimmendem Einfluss seiende Wichtigkeit Akkons für den christlichen Besitz Palästinas vergegenwärtigen. Nachdem Jaffa von Aladil, Saladins Bruder und Nachfolger, erstürmt worden war, blieb als einzig sicherer Hafenplatz an dem ganzen sehr hafenarmen Küstenstrich des eigentlichen Palästina, Akkon allein als Landungsstelle in dem Besitz der Christen. Seit Beginn der Kreuzzüge, mit bloss vierjähriger Unterbrechung (1187—1191) zum Königreich Jerusalem gehörig, der Hauptlandungsplatz und durch starke Befestigung der bedeutendste Waffenplatz der Kreuzfahrer, sowie der Stützpunkt der christlichen Herrschaft im Orient, wurde es im heiligen Lande die Metropole, von welcher alle kriegerischen Unternehmungen ausgingen, weshalb es auch von den Johannitern nach Einnahme Jerusalems 1187 zum Hauptsitz des Ordens erhoben wurde.

Wenn mit der von der Religion getragenen Volksbewegung am Ende des elften Jahrhunderts mit dem hohen Grade jugendlicher Begeisterung, welche zur Zeit des ersten Kreuzzuges die Gesamtheit der christlichen Nationen des Abendlandes durchglühte, die Teilnahme der christlichen Völker für die heiligen Stätten zur Zeit Innocenz des Dritten nicht mehr verglichen werden kann, so darf andererseits doch nicht geleugnet werden, dass auch damals noch für alles, was das heilige Land betraf, ein reges Interesse erweckt wurde, eine warme Teilnahme in den Herzen der christlichen Völker Europas sich geltend machte. Beweis dafür ist die tiefe Missstimmung, welche nicht bloss die Kreise des Ritterstandes beherrschte, sondern auch bei dem gemeinen Manne über die Wendung zutage trat, durch welche 1202 das stattliche Kreuzheer einem ganz andern Zwecke, als dem, für welchen es ausgezogen, dienstbar gemacht wurde, indem das auf den Notruf der Kirche zusammengekommene Heer ihrer Hand entwunden und so dem vierten Kreuzzug ein ganz weltliches Gepräge aufgedrückt wurde; Beweis ist ferner die beispiellose Erscheinung, die unter dem Namen des Kreuzzuges der Kinder 1212 auftrat, welche, während die Erwachsenen zauderten, die Schwierigkeit eines Zuges unterschätzend, munter auszogen, um das heilige Land zu gewinnen; wenn auch ein Zerrbild der grossen Zeitströmung, doch auf die immerhin tiefe Bewegung der Gemüter hinweisend. Als daher „Innocenz der III., der wahrhafte Augustus des Papsttums" (Gregorovius V, 99) mit jugendlicher Energie zur Wiedereroberung Palästinas die Christenheit anfeuerte und auf die Eroberung der Sarazenenburg des Thaborberges als nächstes Ziel und Brennpunkt des in Aussicht genommenen Kreuzzuges hinwies, weil sein prophetisch angehauchter Scharfblick in der Behauptung von Akkon Grundlage und Bedingung aller christlichen Herrschaft im Orient erkannt hatte, da beherrschte der Mons Thabor und seine Veste den Gedankenkreis von vornehm und gering, geistlich und weltlich, war

Gegenstand ihrer Hoffnung, ein Ziel heisser Wünsche, auf deren Erfüllung, da die Nachrichten aus dem heiligen Lande lange auf sich warten liessen, sie mondenlang in Sehnsucht verharrten und Gott in inbrünstigem Gebete anflehten. In Palästina selbst drang daher König Andreas II. von Ungarn sofort nach der Landung bis über den Jordan, allein das Unternehmen auf die Burg am Tabor misslang. „Zwei Anstürme der Christen auf Tabor wurden von den Ungläubigen abgeschlagen" (Wilken a. a. O. VI, 149). „Ausführlicher (als die kurze Notiz des Oliverus) berichtet Abu Schamah nach Abu Modaffar: Am Mittwoch den 4. Ramadan (5. Dez. 1217) erhoben sich die Franken mit ihrer ganzen Macht, brachten mit sich eine grosse Sturmleiter, machten ihren Angriff in der Gegend des Thores von Damaskus und legten die Sturmleiter an die Mauer; die Muselmänner aber verteidigten sie, und die Geschosse der fränkischen Bogenschützen drangen von allen Seiten ein. Einer der (muselmännischen) Schützen traf die Sturmleiter mit Naphta und setzte sie in Brand; und bei derselben wurden viele vornehme Franken getötet, unter ihnen Kondkanfer . . . . der Name einerlei mit Gottfried oder Gaufried, obgleich ich nicht anzugeben weiss, welcher Graf damit bezeichnet wurde)" (Wilken a. a. O. VI, 151, A. 40). Wenn der Sultan sie gleichwohl später schleifen liess (Wilken VI, 149), so benahm dies nichts ihrem Ruhme, denn Feinden gegenüber war sie unüberwindlich, jungfräulich geblieben; daher verknüpfte sich mit ihrem Namen der Begriff der Uneinnehmbarkeit, welcher infolge dessen vorbildlich, typisch, zum Appellativum wurde; in dem Namen lag ein gutes Omen, eine Gewähr gleicher Festigkeit, die Garantie unbeugsamen Trotzes allen feindlichen Angriffen gegenüber. Nun ist eine, hohe Wahrscheinlichkeit in sich tragende Vermutung L. Eltester (Geschichtl. Übersicht p. I. u. II. Bd. d. Mittelrhein. Urkundenb. CCXIV) für unsere Abhandlung, die Namensänderung Humbachs, aufklärend und Licht verbreitend und gewährt uns, weil in beiden Fällen die Verhältnisse ähnlich liegen, einen klaren Einblick in die, jenen Akt der Namensumänderung bestimmende geistige Anregung. Dieselbe lautet: „Sollte der Name der von Pfalzgraf Heinrich dem Welfen 1198 über Alken an der Mosel erbauten Burg Thurun, Turon nicht eine Erinnerung an die grade unter seiner Leitung von den Kreuzfahrern belagerten Sarazenenburg Toron bei Tyrus sein, welche ihrer Festigkeit wegen nicht genommen wurde (vergl. Wilken, Kreuzzüge V, 46)." Bekundet das Schiller'sche: „Auch in Feindes Munde fort lebt ihm seines Namens Ehre" doch auch der Umstand, dass die westerwälder Linie des Dynastengeschlechtes von Isenburg seit den Kreuzzügen den vorher weder hier noch sonst vorkommenden Vornamen Salentin annahm, der offenbar auf Saladin (Mittelrh. Urk. II, CCXXIV), den berühmten Sultan von Egypten und Syrien, zurückzuführen ist.

Höchst wahrscheinlich ist also nach dem Vorhergehenden bei der Namensänderung das durch böse Erfahrungen veranlasste Verlangen mitbestimmend gewesen, der neue Name möge als günstige Vorbedeutung die Erfüllung eines während seiner Gefangenschaft entstandenen und durch sie gesteigerten Wunsches herbeiführen, dass die einstige Veste Humbach durch den Namenswechsel nun wie ihr eponymes Vorbild allen feindlichen Angriffen Trotz biete, damit der

künftige Aufenthalt auf der an das Gebiet der Grafen von Nassau angrenzenden Burg ein Gefühl beruhigender Sicherheit, des Geborgenseins vor jeglicher Gefahr aufkommen lasse. „Er wollte schon durch den Namen seine Burg unter noch besseren Schutz stellen, als Tapferkeit und Rittersinn zu geben vermögen (Hennes, Gesch. d. G. v. Nassau I, 163). Die Grafen von Nassau, Heinrich I., später der Reiche zubenannt, und Ruprecht V., vor 1212 stets in Gesellschaft Theodorichs und im besten Einvernehmen mit ihm lebend, hatten in dem durch zwiespältige Kaiserwahl entfachten Kriege zwischen Otto IV. und Friedrich für den Welfen Partei ergriffen, während Theodorich auf Seite des Waiblingers trat. Im Laufe des Krieges kommt es zwischen den einstigen Freunden zum Kampfe; vergebens sucht ein Ritter Albert von Koblenz durch heldenmütige Aufopferung den bedrängten Erzbischof zu retten, er fällt von dem Schwerte Heinrichs, welcher darauf den Erzbischof gefangen nimmt und zwei Jahre lang in festem Gewahrsam hält, bis Friedrich II. seinen Günstling durch einen Kriegszug an die Mosel 1214 aus der Gefangenschaft befreit. Es ist nicht unwahrscheinlich, dass das castellum Humbacense der Schauplatz dieser Gefangennahme gewesen ist. Bis zum heutigen Tage führt eine südwestlich von der Burg gelegene Anhöhe, über welche Festungsmauer und Wallgraben der Stadt lief, deren Spuren zum Teil noch erhalten sind, den Namen Alberhöhe und eine längs derselben sich hinziehende Strasse die Bezeichnung Albertstrasse. Sollte sich herausstellen, dass der volkstümliche Name Alberhöhe nicht Pappelhöhe (mhd. ist alber gleich Pappel, vielleicht aus populus albus, Weiss- oder Silberpappel entstanden?) sondern aus Alberthöhe korrumpiert, und so der von der Stadtbehörde auf Vorschlag des Stadtverordneten W. F. Hisgen (†), eines mit der Geschichte seiner Vaterstadt wohlvertrauten Mannes, in neuester Zeit verliehenen Namen eine Rekonstruktion des ursprünglichen Alberthöhe wäre, dann hätte unsere Vermutung viel Wahrscheinlichkeit für sich.

Zum Schluss erübrigt uns noch, als mit dem Vorhergehenden im Zusammenhang stehend, darauf aufmerksam zu machen, dass in einem der vier Lieder des alten Heldenbuchs „künec Otnides (richtiger Ortnides) mervart unde tod“ ein König Nachaol von Muntenbur eine Hauptrolle spielt, und dass dieses Muntenbur jetzt ganz allgemein von den Literarhistorikern als Montabaur genommen wird (cf. das kleine Heldenbuch von Dr. Karl Simrock, Stuttgart, Cotta 1859, S. 371, 373, 446, 447, 449 u. flg. S. gibt es wieder dort durch Montabauer (sic!). Die volkstümlichen Formen Munthabur a. 1250 (Guden, Cod. dipl. 2, 96), Munthabur a. 1332 (Böhmer, Cod. dipl. moenofrancof. 1, 513), Muntebur a. 1420 (Guden, a. a. W. 2, 1254) sind uns überliefert. Die Entstehung dieses, dem lombardischen Sagenkreise angehörigen Liedes wird um das Jahr 1250 gesetzt (Villmar[6], G. d. d. National-Lit. S. 141), also in eine Zeit verlegt, welche der Namensänderung des Kastells Humbach in Montabaur sehr nahe liegt. Alle Lieder des alten Heldenbuches weisen auf den Orient hin und tragen unverkennbar Züge aus den Kreuzzügen an sich, welche in ältere Sagenstoffe hineingetragen wurden. Man erkennt überall im tiefsten Hintergrund aller dieser Dichtungen noch heidnischen Mythus, wenn auch oft abgeblasst und nur noch in dämmernden Umrissen; die heidnischen Götter

sind ihrer Gottherrlichkeit entkleidet. An die Stelle der Kämpfe mit den Riesen und Drachen der älteren Heldenpoesie traten durch Einwirkung der Kreuzzüge solche mit Ungläubigen und Heiden, unter denen man Sarazenen zu verstehen hat. Auf die Kreuzzüge weisen auch die angehäuften Abenteuer in denselben hin. Als die zauberische Ferne mit der nie gesehenen Pracht des Orients den erstaunten Blicken der romanischen und deutschen Ritterschaft sich auftat, da erwachte mit dem Wunsch nach Besitz und Genuss dieser fremden, glänzenden Welt Eroberungsdrang und Tatenlust, verlangte der ritterliche Geist, immer und überall freiwillig kriegerischen Kampf aufzusuchen und sich daran zu betätigen; man huldigte fro âventiure und kein Ritter konnte sich genug tun, wenn es galt nâch âventiure rîten, demgemäss spiegelte sich dieser Zug in den dichterischen Erzeugnissen jener Epoche wieder.

Da nun die Namensänderung, kein Faktum von welthistorischer Tragweite, zunächst wohl nur auf die Umgegend der neu benannten Stadt und die amtlichen Kreise des Kurfürstentums beschränkt blieb, so ist es höchst auffallend, dass der unbekannte Verfasser des Ortnit den Berg Tabor mit dem Namen bezeichnet, wie der Volksmund den dem castellum Humbacense von Theodorich verliehenen Namen umgebildet hat; auffallend ist, dass der König Nachaol nicht nach seiner Hauptstadt Suders in Syrien (Simrock, D. kl. Heldenb. S. 372), sondern nach der Burg des Thaborberges zubenannt ist und dort die Freier empfängt, die bei der Werbung um das königliche Kind Leib und Leben wagen, auffallend, dass er in Montabaur seinen Sitz hat, nicht in Suders (Simrock, a. a. O. 371). Es unterliegt wohl keinem Zweifel, dass der Autor des Ortnit mit der Umgebung Theodorichs Fühlung hatte und seinen Aufenthalt oder gar Heimat in der Nähe von Montabaur gehabt haben muss. Andererseits müssen wir voraussetzen, dass der Verfasser des Ortnit entweder selbst als cruce signatus im hl. Lande verweilt und gekämpft, oder zum mindesten einen Gewährsmann gehabt, der die Gottesfahrt nach dem hl. Grabe gewagt; in beiden Fällen kann von keinem andern Kreuzzuge die Rede sein, als dem, in welchem die Belagerung und Bestürmung der Sarazenenburg auf dem Thaborberge die Hauptaktion bildete. In diesem Falle hätten wir anzunehmen, dass der Betreffende nach Ungarn gewandert, mit König Andreas II. in Spalatro nach Ptolemais sich eingeschifft und auf der Rückfahrt eine Zeitlang am Gardasee in Lamparten sich aufgehalten.

Nun begegnet uns um diese Zeit (1257) ein Henricus de Oftindinch, Sohn von Heinrich von Rospe, der mit Zinsen zu Lützel-Coblenz Memorien im Kloster Rosenthal (abb. ord. Cist.) bei Cochem an der Mosel stiftet (Mittelrh. Urk. III, 1034). Da Heinrich von Rospe nach dem Kirchspiel Rospe (bei Linz, Kreis Neuwied) genannt ist und angenommen werden muss, dass sein Sohn zu Rospe geboren ist, so wäre Heinrich de Oftindinch ein Westerwälder Kind. Seinen Beinamen hat er von dem Gaumal des Mayenfeldes (up demo dinge), aus welchem der heutige Name Ochtendung seltsam entstellt ist; welche Beziehungen ihm den Beinamen verschafften, ob er ein Amt an dem dortigen, im 7. Jahrhundert von Erzbischof Hildulf bewohnten Königshofe hatte, entzieht sich unserer Kenntnis.

Gelänge es, die Identität des oben genannten Heinrich von Ofterdingen mit dem Dichter gleichen Namens nachzuweisen, dann wäre ein Boden, eine sichere Grundlage gewonnen, von welcher aus die Forschung zu weiteren Aufschlüssen fortschreiten könnte. Denn bisher schwebte jener Heinrich von Ofterdingen, welcher im Geburtsjahre der heiligen Elisabeth 1206 oder 1207 an dem Sängerwettstreit auf der Wartburg teilnahm und unterliegend als Schiedsrichter den mythischen, vielberufenen Zauberer Klingsohr, der uns aus dem Parzival bekannt ist, aus Ungarland herbeirief und so zur historischen Person machte, vollständig in der Luft, galt, weil weder seine Herkunft mit Sicherheit nachgewiesen werden, noch irgend ein poetisches Erzeugnis angeführt werden konnte, von dem feststand, dass es auf ihn als Verfasser zurückzuführen sei, überhaupt jeglicher Anhaltspunkt über Eltern, Geburtsjahr, Heimat fehlte, als halb fabelhaft (Villmar[6], G. d. d. National-Literat. S. 116). Dennoch kann ein Minnesänger dieses Namens doch nicht bloss dem Reich der Dichtung und Sage angehören, da das Zeugnis des Minnesängers Hermann der Damen für ihn vorliegt (cf. von der Hagen, „Minnesinger" IV, 742, Leipzig 1840 und Simrock, Wartburg-Krieg 1858). Diese Andeutungen, welch' wichtiger Ausgangspunkt für weitere Forschungen mit dem Vorkommen des Namens „Muntenbur" im Ortnit geboten ist, mögen genügen, da es nicht unsere Absicht sein kann, aus dem Bereiche unserer Skizze auf das eigentliche Gebiet der Literaturgeschichte selbst überzugehen.

Nassauische Hausmarken.

Von

L. Conrady.

Es ist das erstemal, dass von Hausmarken in diesen Blättern gehandelt werden soll, und auch das erstemal, dass von solchen nassauischen berichtet werden kann, die zum Unterschiede von den wenigen Ihresgleichen auf Holz und Stein, gemeinsam in einem Schriftstück erhalten geblieben sind. Erweisen sich schon die ersteren, die L. G. Homeyer[1]) aus Limburg, Früchten und Ems neben den von F. Arnoldi[2]) gebotenen ‚Handteikenen der Grafen engelbrecht und johann gebruederen' auf einer Urkunde vom Jahre 1472 aufzählt, als nassauische Seltenheiten, so besitzen die von uns zu besprechenden geradezu den Wert der Einzigkeit, da unseres Wissens sich auf dem Königl. Staatsarchive keine ähnlichen finden.

Sie stehen miteinander in einer kleinen Papierhandschrift von 6 Blättern in Oktav, die bei einem unbeschriebenen und den anderen nur vorderseitig benutzten auf der ersten Seite oben die Inschrift: ‚Reiffenberger Kirchenzinsz uffs Jare 1623' und unten den Namen des Verfassers: ‚Bawmeinster Niclausz Sax' trägt. Einstmals im Schlosse zu Usingen aufbewahrt, wurden sie bei dessen Brande im Jahre 1873 mit den übrigen Archivbeständen gerettet und auf dem Speicher des dasigen Rentamtes untergebracht. Als dann dieser ganze, wertvolle Bestand veräussert ward, entgingen sie zufällig mit noch einigen anderen alten Schriftdenkmälern der Einstampfung oder anderweitem Untergang, und der gütigen Erlaubnis ihres jetzigen Besitzers, des Herrn Oberpostpraktikanten Hermann Walther hier, verdanken wir die nachstehende wortgetreue Abschrift, der wir nur der Orientierung wegen die Blätternummer und zur Erleichterung der folgenden Besprechung die Nummern der einzelnen Einträge in Klammern beifügen.

Bevor wir in die nähere Betrachtung dieses trotz seiner 6 Blätter ebenso kurzen als lakonischen Aktenstückes eintreten, erfordert es die Genauigkeit, das ausser dem bereits Genannten Nötige zu seiner äusseren Beschreibung zu berichten.

---

[1]) Die Haus- und Hofmarken. Berlin 1870, S. 106.

[2]) Miscellaneen aus der Diplomatik und Geschichte. Marburg 1798, S. 26. Wir setzen hinzu, dass auch in Idstein neuerdings eine Hausmarke entdeckt worden ist, und uns selber eine solche in Heringen als Familiendenkmal erhalten ist.

(Bl. 2)

(1) 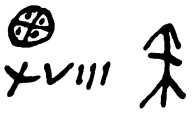 *Niclausz Sax*

(2) 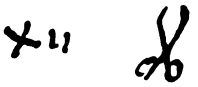 *Aszmus Apffenfelder*

(3) 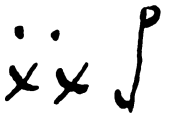 *Märtin Kochs Erben*

(4) *Jeremias Gretzmüller*

(5) 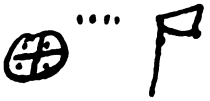 *Köller Stoffels Wittib*

(Bl. 3)

(6) 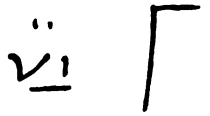 *Gerhard Happels Wittib*

(7) 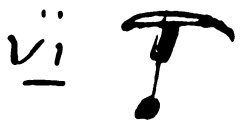 *Johann Happell*

(8) 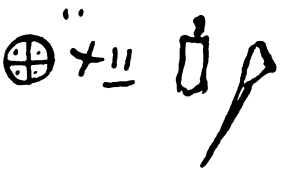 *Friederich Tröher*

(9)  *Bisam Jörg*

(Bl. 4)

(10) *Carles Grefgen*

(11) 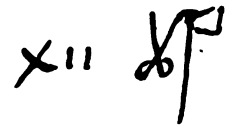 *Wilhelm Scherer*

(12) 18 alb. 3 *velten wolf*

(Bl. 6)

(13) 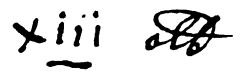 *Lanngenbach*

(14) *Mauluff der Wagner zu Stein-Fischbach*

(15) 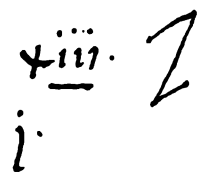 *Reüffenberg Beckherhannsz für seine Junckhen und Jhne.*

Sein als Hauptverfasser anzusehender „Bawmeinster Niclausz Sax", der nach dem ersten Eintrag sich zugleich als Mitglied der katholischen Kirchengemeinde Reifenberg ausweist, bewährt sich als gewandter Schreiber, der die deutsche und lateinische Schrift gleich geläufig zu handhaben weiss. In ersterer sind die Aufschrift des Ganzen wie die Unterschrift und auf der letzten Seite zwei Einträge geschrieben, während in letzterer alle Eigennamen mit Ausnahme der in den genannten zwei Einträgen vorkommen. Die Zeichen bei den einzelnen Namen lassen zwar an kunstmässiger Ausführung zu wünschen übrig, sind aber gleichwohl deutliche und zum Teil zierliche Federzeichnungen. Es ist dies nebenbei ein nicht unwichtiges kulturgeschichtliches Faktum. Denn es

lässt uns im Beginn des 30jährigen Krieges die Fähigkeit des Schreibens im Bauernstande erkennen, wie sie in dieser Gestalt in heutigen bäuerlichen Kreisen nicht häufig gefunden werden dürfte. Unser „Bawmeinster" ist nämlich als Mitglied der Reifenberger Kirchengemeinde ohne Frage ein Bauer und dokumentiert dies ausserdem noch deutlich dadurch, dass sein „Meister" nach nassauischer Mundart in „Meinster" nasaliert ist, wie dies freilich auch anderwärts geschehen, aber sich bei uns noch bis heute auf dem Lande erhalten hat. Auch sein Titel bezeichnet eben nur, wie nach der gef. Mitteilung des Herrn Archivrat Dr. Wagner eine grosse Zahl anderweiter nassauischer Urkunden dartun, unsern heutigen Kirchenrechner[3]), d. h. einen nach katholischen Begriffen mit der „fabrica ecclesiae" befassten Mann. Zwar schweigt sich seltsamer Weise das Grimmsche Wörterbuch über diese Bedeutung des Wortes aus, aber um so deutlicher verzeichnet sie das mittelhochdeutsche.[4])

Irren wir indes nicht, so ist wenigstens bei einem Eintrag (Nr. 12) noch eine andere Hand zu erkennen, die weniger geübt scheint. Sie setzt an die Stelle der römischen die gangbaren arabischen Ziffern, gebraucht für den Eigennamen deutsche Schrift und schreibt auch die Anfangsbuchstaben klein. Auch das abweichend zwischen Vor- und Zuname gesetzte Zeichen ist unförmlicher. Dass dies der flüchtige Nachtrag der sich gehen lassenden ersten Hand sein könnte, scheint ausgeschlossen, so sehr auch hier der vermutlich für Nachträge gelassene breite Abstand vom vorangegangenen Eintrag gewahrt erscheint.

Wie diese Abstände gleich dem freigelassenen 5. Blatte nach unserer Bemerkung für etwaige weitere Ein- und Nachträge berechnet scheinen, so wird die Freilassung der Rückseiten vom Durchschlagen der Vorderseiten des dünnen Papieres herrühren, dessen Wasserzeichen auch in der Verstümmelung für das kleine Format dem Kundigen wohl seinen Entstehungsort verraten könnte.

Lassen wir hiernach unser Schriftstück selber reden, so mag sofort ein Teil des Befremdens über seine eigentümliche Zeichensprache schwinden, wenn wir festhalten, dass dies die Sprache der Zeit und speziell des Ortes ist. Ist uns nämlich auch kein ähnliches nassauisches Schriftstück bekannt, so besitzen wir doch ein untrügliches Zeugnis von ihrem ehemaligen Vorhandensein in der Tatsache von der Gepflogenheit in solchen Dingen aus dieser Zeit, die uns eine Reifenberger Urkunde vom 1. Okt. 1614 aufbewahrt hat. Es ist das ein Kaufvertrag zwischen dem Freiherrn Hans Heinrich von Reifenberg und Johann und Philipp Georg von und zu Hattstein über das halbe Teil an dem Schlosse Hattstein, dasselbe an den dazu gehörigen Wäldern, das 4. Teil ‚aller hohen und niederen Obrigkeit und gemeiner Nutzbarkeit' an dem Dorf Arnoldshain, ‚alle Zinsen, Renten und Gefälle zu Arnoldshain' etc. etc. Hier heisst es nun

---

[3]) Ein anderes wäre es, wenn Sax diesen Titel als freiherrlicher Beamter gehabt hätte. Denn so wie jedes Ganerben-Schloss hatte auch Reifenberg seinen „Baumeister" als Verwalter der Rechnungen und des Bauwesens; vergl. Hannappel, Geschichte der Herrschaft Reiffenberg im Taunus. Annalen 4, 1, 26.

[4]) Lexer, Mhd. Wörterbuch 1, 382. Das Voranstehende wird indes schwerlich in Betracht kommen können, da in den zu anderem Behufe von uns eingesehenen zahlreichen Reifenbergischen Urkunden der „Kirchenbaumeister" ein ständig wiederkehrender Ausdruck für den heutigen Kirchenrechner ist.

wörtlich: „und Summa an allen und jeden Orthen, wo Zinsen, Renthen, Gefälle, wie dieselbe innerhalb acht Tagen zum längsten unter seiner Hand bona fide auf Adeliche Ehr, Treu und Glauben, Stück vor Stück überschickt werden sollen, mit Verzeichnis ihrer Mäler, Nahmen, Steinen und Rheinen.“[5])

Hier bedeutet „Mäler“ zweifellos unsere vorliegenden Zeichen, d. h. das mhd. Wort „mal“ für Zeichen, Merkmal und entspricht der Definition Homeyers[6]): „Ein solches Zeichen nun, welches sich nicht des Bildes, sondern schlichter, einem jeden bereiten Mittel bedient, nenne ich Merkzeichen oder schlechtweg Marke.“ Nur ist Marke bei uns fremd und Mal das landübliche Wort. Augenscheinlich also bewährt sich hier der Gebrauch der Zeit, ihre Zinsregister mit Zeichen und Namen zugleich auszustellen, wenn in unserer Urkunde auch die Beigabe von „Steinen und Rainen“ für das betreffende Zinsstück fehlt.

Sind unsere Zeichen hier aber wirkliche „Zeichen der Zeit“, so erweisen sie dies auch durch die übrigen Umstände und zwar gleichzeitig dadurch, dass sie mit dem „Zinss“ und den Personennamen verbunden erscheinen. Unter dem „Reiffenberger Kirchenzinss“ aber, den die Aufschrift angibt, kann es sich nicht um Kirchensteuern handeln, da diese damals noch unbekannt waren und als Widerspruch gegen das kanonische Recht selbst heute noch nicht gerichtlich einklagbar sind. Ebenso wenig kann der Kirchenzehnte in Betracht kommen, da dieser damals noch nicht abgelöst war, also nicht in Geld ausgedrückt werden konnte, sondern in natura zu leisten war. Ausserdem würden dabei sämtliche Einwohner Reifenbergs herangezogen sein müssen. Hier aber werden nur 13 Reifenberger Namen genannt, während wir aus einer Abbildung Reifenbergs vom Jahre 1627[7]) wissen, dass es damals 32 Häuser dort gab, also mehr als eine doppelte Hausbesitzerzahl anzusetzen ist. Überdies werden noch Langenbach und Mauloff als zinspflichtig genannt, die zwar zur Herrschaft Reifenberg gehört haben, aber keine Filiale der Kirche waren, da diese bis 1497 nach Arnoldshain pfarrte und erst dann einen eigenen Priester erhielt.[8]) Es kann also nur ein Zins von verpachteten Pfarr- oder Kirchengütern in Frage kommen. Und dies muss wohl ein Erbzins und der Pacht ein Erbpacht gewesen sein. Das scheint das fünfmal angebrachte Radzeichen vor den Zinssummen anzudeuten. Das will nämlich augenscheinlich besagen, dass auf dem entsprechenden Grundstück das Servitut der Spanndienste für Zwecke der Kirche oder Pfarrei ruhte. Denn es ist ausgeschlossen, dass, wie erwartet werden könnte, dies Servitut reihum gehe, da hier nur ein Teil der Kirchenmitglieder genannt wird. Es haftet demnach das Servitut an einem, von der Kirche oder Pfarrei einem bestimmten Hause gewährten Beneficium oder Privilegium. Folglich sind alle die benannten Zinsen für bestimmte Häuser berechnet und das ihnen nachgesetzte Zeichen ist eine Hausmarke, die nur deshalb noch von den Namen begleitet wird, wenn nicht ein Superfluum entstehen

[5]) Abgedruckt in ‚Beurkundete Nachrichten von der Herrschaft Reiffenberg‘ (Friedberg 1778), S. 153. Vergl. auch Hannappel a. a. O., S. 52.

[6]) A. a. O. S. 2.

[7]) Hannappel a. a. O., S. 5.

[8]) Vogel, Histor. Topographie, S. 283.

soll, weil der Besitz der Häuser wechseln kann, die über der Türe eingegrabene Marke aber bleibt. Aus diesem Grunde hat Langenbach Nr. 13 keine Marke. Denn die Marke ist nicht Personen-, nicht Gemeinde-, sondern Hausmarke, wie auch von Homeyer[9]) dargetan wird.

Daran hindert nicht, dass der Zins „uffs Jare 1623" ausgestellt ist, vermutlich also jedes Jahr aufs neue festgesetzt wurde. Denn wenn auch nicht die Häuser, deren Besitzer änderten sich und selbst, wenn es die Nachkommen desselben Mannes waren, wie Nr. 3 „Märtin Kochs Erben" oder „Köller Stoffels" und „Gerhardt Happels Wittib" Nr. 5 und 6. Auch der nach modernen Begriffen äusserst geringe Zins darf nicht beirren. Denn die geringen Zahlwerte der römischen Ziffern, die wir nach der einen arabischen Nr. 12 und nach der einen römischen Nr. 13 als solche von Albussen oder Weisspfennigen erkennen müssen, von denen seit 1530 24 auf einen nassauischen Gulden gingen, während die übergesetzten Punkte wohl Heller bedeuten sollen, von denen 12 auf einen Albus gingen[10]), entsprechen bei der Kleinheit der Reifenberger Kirche und Pfarrei sicher kleinen Güterparzellen und sind noch dazu minderwertig, was sich schon daraus ergibt, dass während der Durchschnittsertrag für einen Hektar Ackerland in Preussen vor 1866 auf 5,74 Tlr. festgesetzt worden ist, er für die Feldbergdörfer 2,75 Tlr. beträgt und die unter den 929 Gemeinden des Regierungsbezirkes in Bezug auf Veranlagung zu den direkten Staatssteuern nahezu die unterste Stelle einnehmen.[11]) Dazu will beachtet sein, dass der damalige Geldwert ein so viel höherer als der heutige ist.

Damit ist endlich der Weg zu den Zeichen selbst geebnet, deren oben vorausgenommene Benennung als Hausmarken wir nunmehr zu rechtfertigen haben. Angebahnt ist diese Rechtfertigung bereits durch die vorher angegebene Reifenberger Urkunde, und sie könnte auch darin gefunden werden, dass beispielsweise das Bürgerbuch in Nymwegen wie hier bei jedem Namen das Zeichen gibt.[12]) Aber damit ist nicht zugleich etwas über die Gestalt unserer Zeichen gesagt, das sie zu Hausmarken stempelt. Wir haben deshalb hier allererst nachdrücklich festzustellen, dass gerade ein Drittel unserer Zeichen unbestreitbar das Merkmal der eigentlich so zu nennenden Hausmarken an sich trägt.

Besteht nämlich dies Merkmal darin, dass das Zeichen ein reines Linienzeichen ist, so entsprechen ihm genau Nr. 1, 4, 6, 12 und 15. Dies wird auch dadurch bestätigt, dass sie anderwärts in gleicher Gestalt vorkommen und dort ausdrücklich als eigentliche zum Unterschiede von sogenannten Hausmarken von ihrem jüngsten Bearbeiter Georg Meyermann[13]) gegenüber Homeyer bezeichnet werden. So erscheint Nr. 1 bei ersterem Taf. 21 Nr. 491 und ähnlich Taf. 18 Nr. 412, wie denn auch Taf. 21 Nr. 488—491 nur

---

[9]) A. a. O., S. 193.

[10]) Vergl. Spielmann, Geschichte von Weilburg, S. 101. Anm.

[11]) Gottl. Schnapper-Arndt, Fünf Dorfgemeinden auf dem hohen Taunus. Leipzig 1883, S. 13 f. u. 105.

[12]) Homeyer a. a. O., S. 170, 211.

[13]) Göttinger Hausmarken und Familienwappen, nach den Siegeln des Göttinger städtischen Archivs bearbeitet. Göttingen 1904.

Variationen desselben Zeichens für die gleiche Familie darstellen. Ähnlich auch bei Homeyer, Taf. IX Nr. 9.

Das Pentagramm Nr. 4 wiederholt sich bei letzterem Taf. IX Nr. 37, XXIII Nr. 10 und XVIII B. 2 1 v. o. und 3 v. u., wie auch bei Meyermann Taf. XX Nr. 471 (vergl. Taf. 25 Nr. 591 dasselbe mit 5 Sternen dazwischen).

Das Gamma Nr. 6, das Meyermann nicht kennt, zeigt Homeyer Taf. XXVI 3 B. v. u. und XXXVII z. 3 v. e.

Die doch wohl gleichen Zeichen Nr. 12 und 15 bietet ebenso Homeyer Taf. XIII Nr. 4 u. XXVIII z. 1 v. o. und Meyermann Taf. 5 Nr. 104. Bei Nr. 12 darf ausserdem bemerkt werden, dass die Stellung des Zeichens zwischen Vor- und Zunamen die bei Hausmarken herkömmliche ist, wie bei Homeyer und Meyermann sattsam zu ersehen, nur dass den übrigen Namen des Zinsregisters entsprechend beide ausgeschrieben sind.

Von den übrigen Zeichen werden zwar Nr. 2, 5 und 7 von Homeyer auch noch unter den Hausmarken aufgeführt, sie sind aber, wie der Augenschein lehrt, mit diesen allen in Wahrheit Handwerkszeichen, wenn auch ihre unvollkommmene Darstellung die Deutung hin und wieder erschwert. So stellt Nr. 2 offenbar eine Schere dar, Nr. 3 einen mittelalterlichen Schlüssel, wie ein solcher z. B. nach der Mitteilung eines mir bekannten Augenzeugen seiner Zeit auf der Burg Nassau gefunden wurde. Nr. 5 wird als Zimmermannsaxt anzusprechen sein, Nr. 7 als Dachdeckerhammer. Von dem Doppelzeichen Nr. 8 dürfte wohl das erste einen Brotschieber, das letzte einen Trichter vorstellen sollen und etwa einen Bäcker und Wirt bezeichnen mögen. Nr. 9 kann wegen des dicken Knaufs schwerlich als Messer angesehen werden, dagegen hilft wohl der beigesetzte Name „Bisam Jörg“ zur rechten Deutung. Bisam kann weder an sich noch um „Jörgs“ willen ein Vorname sein und schwerlich mit dem sonst so bezeichneten Moschus zusammenhängen, schon dessen hohen Preises wegen, wohl aber möchte es, wie wir uns aus der dortigen Gegend berichten liessen, der dort wohl gehörte mundartliche Ausdruck für Besen oder Besem sein. In Schmeller-Frommanns „bayerischem Wörterbuch“[14]) finden wir die Citate aus Matth. v. Kemnats: „von Unholden, die bey der nacht faren uff besame“ oder Pred. v. 1687: „Kehrt das Haus mit Besame aus“, oder Salzburger Forstordnung v. 1713: „mit Besamben zusammen köhren“, auch entsprechend damit, dass das Wort ahd. pesamo lautete. Hier aber kommt hinzu, dass nach von uns gehörten Nachrichten in dem Nachbardorfe Arnoldshain ein Haus gestanden habe, über dessen Haustüre ein Besen eingeschnitten war und darunter der launige Vers:

„Ein jeder kehr' vor seiner Tür,
Wer Besen braucht, der komm zu mir.“

Nr. 10 ist wohl als Sturmhaube anzusehen, die Nähe der Burg spricht in dem kleinen Gebirgsdorf dafür. Das Doppelzeichen Nr. 11 ist uns nach seinen einzelnen Teilen aus 2 und 5 bekannt und könnte einen Scherenschleifer andeuten wollen. Bei Nr. 14 endlich darf man wohl auf einen Pflug raten, zu-

[14]) 1, 259.

mal das zu dem Inhaber des Zeichens, dem nicht einmal mit Namen genannten „Wagner zu Steinfischbach“ passt.

Sind dies alles aber Handwerkszeichen, so scheint es übel um unsern Titel: „Nassauische Hausmarken“ zu stehen. Dennoch bleiben wir in gutem Rechte. Denn nicht allein, dass Homeyer solche Zeichen unter die Hausmarken rechnet, so sind wir nun auch durch die Forschungen Meyermanns in Stand gesetzt, sie als gleichgeltende im Gebrauch mit den eigentlichen Hausmarken zu sehen. Wie dieselben dort schon vom 15. Jahrhundert an erscheinen, so sehen wir sie auch in denselben Familien gleichwertig neben- und nacheinander mit den speziellen Hausmarken gebraucht, wie diese selber in der gleichen Familie wechseln. Was aber die Hauptsache ist, sie gelten, in Siegel gebracht, gleichwertig neben den ebenso verfassten Hausmarken als öffentliche Beurkundungen ihrer Träger in den Unterschriften unter amtlichen Dokumenten, ganz wie es in unserem Schriftstück der Fall ist, sofern hier sogenannte Hausmarken neben der Mehrzahl der Handwerkszeichen unterscheidungslos mit diesen als amtliche Bezeichnungen ihrer Träger figurieren.

Dieses gleichwertige Nebeneinander beider Zeichen ist aber jedenfalls kein immerwährendes gewesen, da es schwerlich rückwärts vom 15. Jahrhundert zu beobachten sein wird. Es stellt, wie es scheint, eine Neuerung dar, da die eigentliche Hausmarke ihrer Natur nach eine ältere ist, und wie man neuerdings behauptet, schon der Runenschrift vorangeht, aus der sie Homeyer noch hervorgehen lässt. Unverstanden von dem forterbenden Geschlechte, erforderte diese einen Ersatz. Denn wie noch heute in Nord und Süd ist es sicher schon vor Jahrhunderten gewesen. Homeyer[15]) berichtet, dass, als sich ein Ratsherr im Jahre 1857 bei einem Müller in Lüttenkleen bei Rostock nach der Hausmarke erkundigte, die Antwort fiel: „Ja, Herr Senator, dat is god, dat Se up de Dinger to spreken kamen. Ik hew se all lang bidden wullt, dat Se doch die ollen verpfluchtigen Hiroglifen afschaffen deden. Ick hew all ümmer sakt, se sullen doch er deutliche Bokstawen nemen, in wiesten se malen mi ummer ere dummen Tekens up de Säck.“ Und Leopold Becker[16]) erzählt aus Salzburg: „Man frage heute hier zu Lande einen Bürger oder Bauern, wie ich des öfteren getan habe, was das Zeichen an seinem Hause für eine Bedeutung habe, und man wird stets dieselbe Antwort erhalten, dieses Zeichen müsse schon sehr alt sein, denn er habe es bereits als Kind an derselben Stelle gesehen; was es aber bedeute, wisse er nicht.“

Es kann daher nicht befremden, wenn wir behaupten, dass, weil das Nichtverstehen der Bedeutung der ersten Hausmarken eine Neuerung erzeugen musste, diese aus den Kreisen hervorging, die ihrer Natur nach am wenigsten dem Gesetze des Beharrungszustandes unterworfen sind. Und das sind die Handwerkerkreise. Nicht nur, dass hier der Trieb nach steter Vervollkommnung die Neuerung an sich zeugte, so ist auch die Fremde, in der der Handwerker altem Herkommen gemäss seine Lernjahre verbringt, der Erwerbung neuer Ideen günstig.

---

[15]) A. a. O., S. 343, desgl. 349.

[16]) „Über Salzburger Haus- und Hofmarken“ in den Mitteilungen der Gesellschaft für Salzburger Landeskunde. Salzburg 1900, S. 200.

In unserm Falle kommt aber noch ein neues Moment hinzu. Während der auch sonst nicht allzu zuverlässige Hannappel[17]) beim Bericht von der Eroberung der Burg Reifenberg durch die feindlichen Vettern Friedrich und Marsilius von Reifenberg im Jahre 1587 nur von allgemeiner Verwüstung redet, erfahren wir durch den sorgfältigeren Keller[18]), dass „Schloss und Dorf Reiffenberg ganz niedergebrannt wurden." Mithin sind damals auch alle Marken an Haus und Gerät, wohl selbst in Urkunden zugrunde gegangen. Denn ausser der Burg hat es schwerlich steinerne Häuser in Reifenberg gegeben. Sind doch die heutigen, sicher den alten ähnlichen nur Fachhäuser.[19]) Beim Wiederaufbau waren also die Hausmarken nach dem Gedächtnis wieder herzustellen[20]), und wo dies versagte, oder andere Gründe vorlagen, neue Zeichen zu erfinden. Und dass letzteres bereits in der Umgegend gebräuchlich gewesen sein musste, sehen wir an unserer Nr. 14. Der etwa 1½ Stunde von Reifenberg entfernt wohnende „Wagner zu Steinfischbach", der doch schwerlich von der Verwüstung betroffen war, führt ein Pflugzeichen als seine Marke.

Auffallen könnte nur, dass die Mehrzahl unserer Zeichen Handwerkszeichen sind. Denn darf man auch unter den gedachten Umständen auf Neuerungen gefasst sein, so scheint es an sich seltsam zu sein, dass es in einem so kleinen Gebirgsdorfe wie Reifenberg verhältnismässig so viele Gewerbetreibende sollte gegeben haben. Durften wir aber schon bei der Sturmhaube Nr. 10 an die Nähe der Burg erinnern, so sind mit ihr auch wohl die übrigen Handwerkszeichen motiviert. Ausserdem ist aber daran zu erinnern, dass Reifenberg der Amtsort der ganzen Herrschaft dieses Namens war, der seine Umgebung zu versorgen hatte.

Die eigentlichen Hausmarken unserer Urkunde werden demnach rein bäuerlichen Grundbesitzern zugeschrieben werden müssen.

Damit aber würde festgestellt sein, was wir behaupteten, dass die Träger unserer echten Hausmarken den beharrenden Ständen angehören, denen das Herkommen der Damm gegen den Fortschritt ist. Dabei hörten freilich die Träger unserer Handwerkszeichen nicht auf, nicht bloss Landsleute, sondern auch im wesentlichen Standesgenossen der Hausmarkenträger zu sein, was allein schon der Zins für dieselbe Sache besagt, nur dass „denominatio fit a potiori".

Steht es aber so mit den Hausmarken und ihrem Ersatz, den Handwerkszeichen, so haben wir zum Schluss ein Recht zu der Behauptung, dass die eingangs genannte Einzigkeit unserer Urkunde auch dahin auszudehnen ist, dass sie bis jetzt die erste und einzige wenigstens in Nassau ist, die dies Nebeneinander darstellt.

---

[17]) A. a. O. S. 445.

[18]) Geschichte Nassaus von der Reformation bis zum Anfange des 30jährigen Krieges. Wiesbaden 1884, S. 81.

[19]) Schnapper-Arndt a. a. O., S. 115 f.

[20]) Nach Scharff in seiner Arbeit über „die hohe Mark im Taunus" bestand die Vorschrift, dass wenn ein neues Haus an Stelle des alten errichtet wurde, dieses die Hausmarke des alten tragen musste.

DIE INKUNABELN NASSAUISCHER BIBLIOTHEKEN.

VERZEICHNET

VON

DR. GOTTFRIED ZEDLER

BIBLIOTHEKAR AN DER LANDESBIBLIOTHEK ZU WIESBADEN.

FESTSCHRIFT

ZUR

FÜNFHUNDERTJÄHRIGEN GEDÄCHTNISFEIER

JOHANN GUTENBERGS

HERAUSGEGEBEN

VOM

VEREIN FÜR NASSAUISCHE ALTERTUMSKUNDE

UND GESCHICHTSFORSCHUNG.

WIESBADEN.

VERLAG VON RUD. BECHTOLD & COMP.

1900.

ANNALEN DES VEREINS

FÜR

NASSAUISCHE ALTERTUMSKUNDE

UND

GESCHICHTSFORSCHUNG.

EINUNDDREISSIGSTER BAND.

ZWEITES HEFT.

1900.

Mit einem Plane.

WIESBADEN.

VERLAG VON RUD. BECHTOLD & COMP.

1901.

Zur Beachtung.

Das ***Altertumsmuseum*** *ist im Sommer an allen Wochentagen ausser Samstags von 11—1 Uhr und von 3—5 Uhr, Sonntags von 10—1 Uhr, im Winter Mittwochs und Sonntags von 11—1 Uhr unentgeltlich geöffnet. — Behufs Besichtigung der Sammlungen zu einer anderen Zeit — 50 Pfg. Eintrittsgeld — wende man sich an den Museumsaufseher Koenig (Friedrichstr. 1, eine Stiege, oder Friedrichstr. 9, Seitenbau, eine Stiege).*

Das ***Sekretariat*** *ist Montags und Donnerstags nachmittags von 4—6 Uhr geöffnet. Die* ***Bibliothek*** *ist mit Ausnahme einer Handbibliothek an die Königliche Landesbibliothek abgegeben, in deren Lesezimmern die Zeitschriften für Jedermann zur Einsicht ausliegen. Die Vereinsmitglieder haben bezüglich der Vereinsbibliothek ein Benutzungsvorrecht.*

Drucksachen und Zuschriften *beliebe man an das Sekretariat (Friedrichstr. 1),* ***Geldsendungen*** *an Herrn Regierungssekretär* ***Bergmann*** *(Bahnhofstr. 15) zu adressieren.*

Das ***Preisverzeichnis*** *der noch vorhandenen früheren Annalenbände und sonstigen Veröffentlichungen des Vereins befindet sich auf der dritten und letzten Umschlagsseite des vorliegenden Jahrganges. Bestellungen auf die Vereins-Publikationen werden sowohl vom Sekretariat, wie auch von der Firma Rud. Bechtold & Comp. in Wiesbaden entgegengenommen.*

☛ Diesem Hefte ist ein Verlagsverzeichnis der Firma **Chr. Herm. Tauchnitz** in Leipzig, das eine grosse Reihe wertvoller geschichtlicher Werke zu herabgesetzten Preisen enthält, beigegeben.

Preis-Verzeichnis

der

auf Lager befindlichen Vereins-Annalen, Sonderabdrücke und sonstigen Veröffentlichungen

des

Vereins für Nassauische Altertumskunde und Geschichtsforschung.

(Mitglieder des Vereins zahlen die Hälfte, bei Abnahme einer grösseren Serie 10% Rabatt.)

	Mark
Annalen, I. Bd., 1. Heft, vergriffen.	
„ I. „ 2. u. 3. Heft, vergr.	
„ II. „ 1. Heft . . .	1.20
„ II. „ 2. „ . . .	1.—
„ II. „ 3. „ vergriffen.	
„ III. „ 1. „ . . .	1.20
„ III. „ 2. „ . . .	1.50
„ III. „ 3. „ . . .	1.—
„ IV. „ 1. „ vergriffen.	
„ IV. „ 2. „ vergriffen.	
„ IV. „ 3. „ vergriffen.	
„ V. „ 1. „ vergriffen.	
„ V. „ 2. „ . . .	1.—
„ V. „ 3. „ . . .	1.—
„ V. „ 4. „ . . .	1.—
„ VI. „ 1. „ . . .	1.50
„ VI. „ 2. „ . . .	2.
„ VI. „ 3. „ . . .	2.—
„ VII. „ 1. „ vergriffen.	
„ VII. „ 2. „ . . .	3.—
„ VIII. „	3.—
„ IX. „	3.—
„ X. „	3.—
„ XI. „	2.—
„ XII. „	3.—
„ XIII. „	3.—
„ XIV. „ 1. Heft . . .	1.—

	Mark
Annal. XIV. Bd. 2. Heft . . .	3.—
„ XV. „	6.—
„ XVI. „	3.—
„ XVII. „	3.50
„ XVIII. „ 1. Heft . . .	1.50
„ XVIII. „ 2. „	2.—
„ XIX. „	2.50
„ XX. „ 1. Heft . . .	2.—
„ XX. „ 2. „ . . .	1.—
„ XXI. „	4.—
„ XXII. „	4.—
„ XXIII. „	4.—
„ XXIV. „	6.—
„ XXV. „	4.—
„ XXVI. „	4.—
„ XXVII. „ (erhöhter Preis)	9.—
„ XXVIII. „ „ „	10.50
„ XXIX. „ 1. Heft . . .	4.—
„ XXIX. „ 2. „ . . .	7.—
„ XXX. „	7.—
„ XXXI. „ 1. Heft . . .	6.—
„ XXXI. „ 2. „ . . .	4.—
Mitteilungen 1851 u. 1852 / Period. Blätter 1853—61 / Mitteilungen 1861—1867	jede No. —.10 (einzelne Nummern vergriffen).
„ 1897/98, No. 1—4 bis 1900/01	No. 1—4, jede No. 25 Pfg.

Bär's Geschichte von Eberbach, herausgegeben von Dr. Rossel. I. Band, Heft 2—4 (Heft 1 vergriffen); II. Band, Heft 1 u. 2, zusammen Mk. 3.

Urkunden von Eberbach, herausgegeben von Dr. Rossel. I. Band, Heft 1—3; II. Band, 1. Abteil., Heft 1 u. 2 und 2. Abteil. zusammen Mk. 4.

Denkmäler aus Nassau, I. Heft vergriffen.

Die kirchlichen Altertümer von Wiesbaden, von Dr. K. Rossel, mit 4 Tafeln.
Die Heiliggrab-Kapelle zu Weilburg a. d. Lahn, von R. Görz, mit 1 Tafel.
Das Graue Haus zu Winkel im Rheingau, von R. Görz, mit 1 Tafel.

— —, II. Heft . . . . . Mk. —.75

Die Abtei Eberbach: Das Refectorium, von Dr. K. Rossel, mit 7 Tafeln.

— —, III. Heft . . . . . „ —.75

Die Abtei Eberbach: Die Kirche, von Dr. K. Rossel, mit 6 Taf. u. 11 Holzschn.

— —, IV. Heft . . . . . „ 2.—

Die Abteikirche zu Marienstatt bei Hachenburg, v. Oberbaurat R. Görz, mit 11 Tafeln.

Gesch. der Herrschaft Kirchheim-Bolanden und Stauf, von A. Köllner „ 3.—

Mithras, von N. Müller . . . . . „ —.30

Rheinübergang Blüchers, von Schulinspektor Röder, vergriffen.

Nassauische Territorien, von Weidenbach . . . . . „ 1.50

***Zu bedeutend ermässigtem Preise** werden an unsere Mitglieder folgende Publikationen abgegeben:*

1. Limburger Chronik . . . . . Mk. —.30
2. Reuter, Das Römer-Kastell bei Wiesbaden, mit Plan . . . „ —.30
3. „ Römische Ansiedelungen in der Umgebung von Wiesbaden, mit Plan . . . . . „ —.30
4. „ Römische Wasserleitungen in Wiesbaden, mit 7 Tafeln und 1 Plan . . . . . „ —.30
5. v. Cohausen, Röm. Schmelzschmuck, mit 2 Tafeln . . . . „ —.50
6. Band XI., Gesch. des nassauischen Altertums-Vereins und biographische Mitteilungen über dessen Gründer und Förderer, von Dr. Schwartz . . . . . „ 2.—
7. Dr. Schwartz, Lebensnachrichten über den Regierungspräsidenten Karl von Ibell . . . . . „ —.30
8. Urkunden von Eberbach I. . . . . „ 0.75
9. Geschichte des Benedictiner-Klosters Walsdorf, von Pfarrer A. Deissmann . . . . . „ —.30
10. J. G. Lehmann, Geschichte und Genealogie der Dynasten von Westerburg . . . . . „ —.30
11. Schmid, Wahl des Grafen Adolf von Nassau zum römischen König 1292 . . . . . „ —.30
12. Münzsammlung des Vereins, von Dr. Schalk . . . . . „ —.20

ANNALEN DES VEREINS

FÜR

ASSAUISCHE ALTERTUMSKUNDE

UND

GESCHICHTSFORSCHUNG.

ZWEIUNDDREISSIGSTER BAND.

1901.

Mit zehn Textfiguren und dreizehn lithographierten Tafeln.

WIESBADEN.
VERLAG VON RUD. BECHTOLD & COMP.
1902.

Zur Beachtung.

Das ***Altertumsmuseum*** *ist im Sommer an allen* ***Wochentagen*** *ausser Samstags von 11—1 Uhr und von 3–5 Uhr, Sonntags von* ***10—1 Uhr****, im Winter Mittwochs und Sonntags von 11—1 Uhr unentgeltlich* ***geöffnet.*** *— Behufs Besichtigung der Sammlungen zu einer anderen Zeit — 50 Pfg.* ***Eintrittsgeld*** *— wende man sich an den Museumsaufseher Koenig (****Friedrichstr. 1, eine Stiege****. oder Friedrichstr. 9, Seitenbau, eine Stiege).*

Das ***Sekretariat*** *ist Montags und Donnerstags nachmittags* ***von 4—6*** *Uhr geöffnet. Die* ***Bibliothek*** *ist mit Ausnahme einer* ***Handbibliothek*** *an die Königliche Landesbibliothek abgegeben, in deren Lesezimmern* ***die Zeitschriften*** *für Jedermann zur Einsicht ausliegen. Die Vereinsmitglieder* ***haben*** *bezüglich der Vereinsbibliothek ein Benutzungsvorrecht.*

Drucksachen und Zuschriften *beliebe man an das* ***Sekretariat*** *(Friedrichstr. 1),* ***Geldsendungen*** *an Herrn Regierungssekretär* ***Bergmann*** *(Bahnhofstr. 15) zu adressieren.*

Das ***Preisverzeichnis*** *der noch vorhandenen früheren* ***Annalenbände*** *und sonstigen Veröffentlichungen des Vereins befindet sich* ***auf der dritten und letzten*** *Umschlagsseite des vorliegenden Jahrganges. Bestellungen* ***auf die Vereins-*** *Publikationen werden sowohl vom Sekretariat, wie* ***auch von der Firma*** *Rud. Bechtold & Comp. in Wiesbaden entgegengenommen.*

ANNALEN DES VEREINS

FÜR

NASSAUISCHE ALTERTUMSKUNDE

UND

GESCHICHTSFORSCHUNG.

ZWEIUNDDREISSIGSTER BAND.

1901.

Mit zehn Textfiguren und dreizehn lithographierten Tafeln.

WIESBADEN.
VERLAG VON RUD. BECHTOLD & COMP.
1902.

Zur Beachtung.

Das ***Altertumsmuseum*** *ist im Sommer an allen Wochentagen ausser Samstags von 11—1 Uhr und von 3–5 Uhr, Sonntags von 10—1 Uhr, im Winter Mittwochs und Sonntags von 11—1 Uhr unentgeltlich geöffnet. — Behufs Besichtigung der Sammlungen zu einer anderen Zeit — 50 Pfg. Eintrittsgeld — wende man sich an den Museumsaufseher Koenig (Friedrichstr. 1, eine Stiege, oder Friedrichstr. 9, Seitenbau, eine Stiege).*

Das ***Sekretariat*** *ist Montags und Donnerstags nachmittags von 4–6 Uhr geöffnet. Die* ***Bibliothek*** *ist mit Ausnahme einer Handbibliothek an die Königliche Landesbibliothek abgegeben, in deren Lesezimmern die Zeitschriften für Jedermann zur Einsicht ausliegen. Die Vereinsmitglieder haben bezüglich der Vereinsbibliothek ein Benutzungsvorrecht.*

Drucksachen und Zuschriften *beliebe man an das Sekretariat (Friedrichstr. 1),* ***Geldsendungen*** *an Herrn Regierungssekretär Bergmann (Bahnhofstr. 15) zu adressieren.*

Das ***Preisverzeichnis*** *der noch vorhandenen früheren Annalenbände und sonstigen Veröffentlichungen des Vereins befindet sich auf der dritten und letzten Umschlagsseite des vorliegenden Jahrganges. Bestellungen auf die Vereins-Publikationen werden sowohl vom Sekretariat, wie auch von der Firma Rud. Bechtold & Comp. in Wiesbaden entgegengenommen.*

Preis-Verzeichnis

der

auf Lager befindlichen Vereins-Annalen, Sonderabdrücke und sonstigen Veröffentlichungen

des

Vereins für Nassauische Altertumskunde und Geschichtsforschung.

(Mitglieder des Vereins zahlen die Hälfte, bei Abnahme einer grösseren Serie 10% Rabatt.)

	Mark
Annalen, I. Bd., 1. Heft, vergriffen.	
„ I. „ 2. u. 3. Heft, vergr.	
„ II. „ 1. Heft . . .	1.20
„ II. „ 2. „ . . .	1.—
„ II. „ 3. „ vergriffen.	
„ III. „ 1. „ . . .	1.20
„ III. „ 2. „ . . .	1.50
„ III. „ 3. „ . . .	1.—
„ IV. „ 1. „ vergriffen.	
„ IV. „ 2. „ vergriffen.	
„ IV. „ 3. „ vergriffen.	
„ V. „ 1. „ vergriffen.	
„ V. „ 2. „ . . .	1.—
„ V. „ 3. „ . . .	1.—
„ V. „ 4. „ . . .	1.—
„ VI. „ 1. „ . . .	1.50
„ VI. „ 2. „ . . .	2.—
„ VI. „ 3. „ . . .	2.—
„ VII. „ 1. „ vergriffen.	
„ VII. „ 2. „ . . .	3.—
„ VIII. „	3.—
„ IX. „	3.—
„ X. „	3.—
„ XI. „	2.—
„ XII. „	3.—
„ XIII. „	3.—
„ XIV. „ 1. Heft . . .	1.—
„ XIV. „ 2. Heft . . .	3.—

	Mark
Annal. XV. Bd.	6.—
„ XVI. „	3.—
„ XVII. „	3.50
„ XVIII. „ 1. Heft . . .	1.50
„ XVIII. „ 2. „	2.—
„ XIX. „	2.50
„ XX. „ 1 Heft . . .	2.—
„ XX. „ 2. „ . . .	1.—
„ XXI. „	4.—
„ XXII. „	4.—
„ XXIII. „	4.—
„ XXIV. „	6.—
„ XXV. „	4.—
„ XXVI. „	4.—
„ XXVII. „ vergriffen.	
„ XXVIII. „ „ „	10.50
„ XXIX. „ 1. Heft . . .	4.—
„ XXIX. „ 2. „ . . .	7.—
„ XXX. „	7.—
„ XXXI. „ 1. Heft . . .	6.—
„ XXXI. „ 2. „ . . .	4.—
„ XXXII. „	9.—
Mitteilungen 1851 u. 1852 / Period. Blätter 1853—61 / Mitteilungen 1861—1867	jede No. —.10 (einzelne Nummern vergriffen).
„ 1897/98 No. 1—4 bis 1901/02 No. 1—4, jede No. 25 Pfg.	

Bär's Geschichte von Eberbach, herausgegeben von Dr. Rossel. I. Band. Heft 2—4 (Heft 1 vergriffen); II. Band, Heft 1 u. 2, zusammen Mk. 8.

Urkunden von Eberbach, herausgegeben von Dr. Rossel. I. Band, Heft 1—3; II. Band, 1. Abteil., Heft 1 u. 2 und 2. Abteil. zusammen Mk. 4.

Denkmäler aus Nassau, I. Heft vergriffen.

Die kirchlichen Altertümer von Wiesbaden, von Dr. K. Rossel, mit 4 Tafeln.
Die Heiliggrab-Kapelle zu Weilburg a. d. Lahn, von R. Görz, mit 1 Tafel.
Das Graue Haus zu Winkel im Rheingau, von R. Görz, mit 1 Tafel.

— —, II. Heft . . . . . Mk. —.75

Die Abtei Eberbach: Das Refectorium, von Dr. K. Rossel, mit 7 Tafeln.

— —, III. Heft . . . . . „ —.75

Die Abtei Eberbach: Die Kirche, von Dr. K. Rossel, mit 6 Taf. u. 11 Holzschn.

— —, IV. Heft . . . . . „ 2.—

Die Abteikirche zu Marienstatt bei Hachenburg, v. Oberbaurat R. Görz, mit 11 Tafeln.

Gesch. der Herrschaft Kirchheim-Bolanden und Stauf, von A. Köllner „ 3.—

Nassauische Territorien, von Weidenbach . . . . . „ 1.50

***Zu bedeutend ermässigtem Preise** werden an unsere Mitglieder folgende Publikationen abgegeben:*

1. Reuter, Das Römer-Kastell bei Wiesbaden, mit Plan . . . Mk. —.30
2. „ Römische Ansiedelungen in der Umgebung von Wiesbaden, mit Plan . . . . . „ —.30
3. „ Römische Wasserleitungen in Wiesbaden, mit 7 Tafeln und 1 Plan . . . . . „ —.30
4. v. Cohausen, Röm. Schmelzschmuck, mit 2 Tafeln . . . . „ —.50
5. Band XI., Gesch. des nassauischen Altertums-Vereins und biographische Mitteilungen über dessen Gründer und Förderer, von Dr. Schwartz . . . . . „ 2.—
6. Dr. Schwartz, Lebensnachrichten über den Regierungspräsidenten Karl von Ibell . . . . . „ —.30
7. Urkunden von Eberbach I. . . . . „ 0.75
8. J. G. Lehmann, Geschichte und Genealogie der Dynasten von Westerburg . . . . . „ —.30
9. Schmid, Wahl des Grafen Adolf von Nassau zum römischen Kaiser 1292 . . . . . „ —.30
10. Münzsammlung des Vereins, von Dr. Schalk . . . . . „ —.20

ANNALEN DES VEREINS

FÜR

NASSAUISCHE ALTERTUMSKUNDE

UND

GESCHICHTSFORSCHUNG.

DREIUNDDREISSIGSTER BAND.

ERSTES HEFT.

1902.

Mit 22 Textabbildungen, 10 lithographierten Tafeln und 1 Porträt.

WIESBADEN

KOMMISSIONSVERLAG VON

Zur Beachtung.

Das ***Altertumsmuseum*** *ist im Sommer an allen Wochentagen ausser Samstags von 11—1 Uhr und von 3–5 Uhr, Sonntags von 10—1 Uhr, im Winter Mittwochs und Sonntags von 11—1 Uhr unentgeltlich geöffnet. — Behufs Besichtigung der Sammlungen zu einer anderen Zeit — 50 Pfg. Eintrittsgeld — wende man sich an den Museumsaufseher Koenig (Friedrichstr. 1, eine Stiege, oder Friedrichstr. 9, Seitenbau, eine Stiege).*

Das ***Sekretariat*** *ist Montags und Donnerstags nachmittags von 4—6 Uhr geöffnet. Die* ***Bibliothek*** *ist mit Ausnahme einer Handbibliothek an die Königliche Landesbibliothek abgegeben, in deren Lesezimmern die Zeitschriften für Jedermann zur Einsicht ausliegen. Die Vereinsmitglieder haben bezüglich der Vereinsbibliothek ein Benutzungsvorrecht.*

Drucksachen und Zuschriften *beliebe man an das Sekretariat (Friedrichstr. 1),* ***Geldsendungen*** *an Herrn Regierungssekretär Bergmann (Bahnhofstr. 15) zu adressieren.*

Das ***Preisverzeichnis*** *der noch vorhandenen früheren Annalenbände und sonstigen Veröffentlichungen des Vereins befindet sich auf der dritten und letzten Umschlagsseite des vorliegenden Jahrganges. Bestellungen auf die Vereins-Publikationen werden sowohl vom Sekretariat, wie auch von der Firma Rud. Bechtold & Comp. in Wiesbaden entgegengenommen.*

Preis-Verzeichnis

der

auf Lager befindlichen Vereins-Annalen, Sonderabdrücke und sonstigen Veröffentlichungen

des

Vereins für Nassauische Altertumskunde und Geschichtsforschung.

(Mitglieder des Vereins zahlen die Hälfte, bei Abnahme einer grösseren Serie 10% Rabatt.)

	Mark
Annalen, I. Bd., 1. Heft, vergriffen.	
„ I. „ 2. u. 3. Heft, vergr.	
„ II. „ 1. Heft . . .	1.20
„ II. „ 2. „ . . .	1.—
„ II. „ 3. „ vergriffen.	
„ III. „ 1. „ . . .	1.20
„ III. „ 2. „ . . .	1.50
„ III. „ 3. „ . . .	1.—
„ IV. „ 1. „ vergriffen.	
„ IV. „ 2. „ vergriffen.	
„ IV. „ 3. „ vergriffen.	
„ V. „ 1. „ vergriffen.	
„ V. „ 2. „ . . .	1.—
„ V. „ 3. „ . . .	1.—
„ V. „ 4 „ . . .	1.—
„ VI. „ 1. „ . . .	1.50
„ VI. „ 2. „ . . .	2.—
„ VI. „ 3. „ . . .	2.—
„ VII. „ 1. „ vergriffen.	
„ VII. „ 2. „ . . .	3.—
„ VIII. „	3.—
„ IX. „	3.—
„ X. „	3.—
„ XI. „	2.—
„ XII. „	3.—
„ XIII. „	3.—
„ XIV. „ 1. Heft . . .	1.—
„ XIV. „ 2. Heft . . .	3.—

	Mark
Annal. XV. Bd.	6.—
„ XVI. „	3.—
„ XVII. „	3.50
„ XVIII. „ 1. Heft . . .	1.50
„ XVIII. „ 2. „	2.—
„ XIX. „	2.50
„ XX. „ 1. Heft . . .	2.—
„ XX. „ 2. „ . . .	1.—
„ XXI. „	4.—
„ XXII. „	4.—
„ XXIII. „	4.—
„ XXIV. „	6.—
„ XXV. „	4.—
„ XXVI. „	4.—
„ XXVII. „ vergriffen.	
„ XXVIII. „ „ „	10.50
„ XXIX. „ 1. Heft . . .	4.—
„ XXIX. „ 2. „ . . .	7.—
„ XXX. „	7.—
„ XXXI. „ 1. Heft . . .	6.—
„ XXXI. „ 2. „ . . .	4.—
„ XXXII. „	9.—
„ XXXIII. „ 1. Heft . . .	8.—
Mitteilungen 1851 u. 1852 } jede No. —.10	
Period. Blätter 1853—61 } (einzelne Nummern	
Mitteilungen 1861—1867 } vergriffen).	
„ 1897/98 No. 1—4 bis 1902/03	
No. 1—4, jede No. 25 Pfg.	

Zur Beachtung.

Das ***Altertumsmuseum*** *ist im Sommer an allen Wochentagen ausser Samstags von 11—1 Uhr und von 3—5 Uhr, Sonntags von 10—1 Uhr, im Winter Mittwochs und Sonntags von 11—1 Uhr unentgeltlich geöffnet. — Behufs Besichtigung der Sammlungen zu einer anderen Zeit — 50 Pfg. Eintrittsgeld — wende man sich an den Museumsaufseher Koenig (Friedrichstr. 1, eine Stiege, oder Friedrichstr. 12, Hinterhaus, eine Stiege).*

Das ***Sekretariat*** *ist Montags und Donnerstags nachmittags von 4—6 Uhr geöffnet. Die* ***Bibliothek*** *ist mit Ausnahme einer Handbibliothek an die Königliche Landesbibliothek abgegeben, in deren Leszimmern die Zeitschriften für Jedermann zur Einsicht ausliegen. Die Vereinsmitglieder haben bezüglich der Vereinsbibliothek ein Benutzungsvorrecht.*

Drucksachen und Zuschriften *beliebe man an das Sekretariat (Friedrichstr. 1),* ***Geldsendungen*** *an Herrn Regierungssekretär Bergmann (Bahnhofstr. 15) zu adressieren.*

Das ***Preisverzeichnis*** *der noch vorhandenen früheren Annalenbände und sonstigen Veröffentlichungen des Vereins befindet sich auf der dritten und letzten Umschlagsseite des vorliegenden Jahrganges. Bestellungen auf die Vereins-Publikationen werden sowohl vom Sekretariat, wie auch von der Firma Rud. Bechtold & Comp. in Wiesbaden entgegengenommen.*

Preis-Verzeichnis

der

auf Lager befindlichen Vereins-Annalen, Sonderabdrücke und sonstigen Veröffentlichungen

des

Vereins für Nassauische Altertumskunde und Geschichtsforschung.

(Mitglieder des Vereins zahlen die Hälfte, bei Abnahme einer grösseren Serie 10% Rabatt.)

	Mark
Annalen, I. Bd., 1. Heft, vergriffen.	
„ I. „ 2. u. 3. Heft, vergr.	
„ II. „ 1. Heft . . .	1.20
„ II. „ 2. „ . . .	1.—
„ II. „ 3. „ vergriffen.	
„ III. „ 1. „ . . .	1.20
„ III. „ 2. „ . . .	1.50
„ III. „ 3. „ . . .	1.—
„ IV. „ 1. „ vergriffen.	
„ IV. „ 2. „ vergriffen.	
„ IV. „ 3. „ vergriffen.	
„ V. „ 1. „ vergriffen.	
„ V. „ 2. „ . . .	1.—
„ V. „ 3. „ . . .	1.—
„ V. „ 4. „ . . .	1.—
„ VI. „ 1. „ . .	1.50
„ VI. „ 2. „ . . .	2.—
„ VI. „ 3. „ . . .	2.—
„ VII. „ 1. „ vergriffen.	
„ VII. „ 2. „ . . .	3.—
„ VIII. „	3.—
„ IX. „	3.—
„ X. „	3.—
„ XI. „	2.—
„ XII. „	3.—
„ XIII. „	3.—
„ XIV. „ 1. Heft . . .	1.—
„ XIV. „ 2. Heft . . .	3.—
„ XV. „	6.—

	Mark
Annal. XVI. Bd.	3.—
„ XVII. „	3.50
„ XVIII. „ 1. Heft . . .	1.50
„ XVIII. „ 2. „	2.—
„ XIX. „	2.50
„ XX. „ 1. Heft . . .	2.—
„ XX. „ 2. „ . . .	1.—
„ XXI. „	4.—
„ XXII. „	4.—
„ XXIII. „	4.—
„ XXIV. „	6.—
„ XXV. „	4.—
„ XXVI. „	4.—
„ XXVII. „ vergriffen.	
„ XXVIII. „ „ „	10.50
„ XXIX. „ 1. Heft . . .	4.—
„ XXIX. „ 2. „ . . .	7.—
„ XXX. „	7.—
„ XXXI. „ 1. Heft . . .	6.—
„ XXXI. „ 2. „ . . .	4.—
„ XXXII. „	9.—
„ XXXIII. „ 1. Heft . . .	8.—
„ XXXIII. „ 2. „ . . .	6.—
Mitteilungen 1851 u. 1852 / Period. Blätter 1853—61 / Mitteilungen 1861—1867 } jede No. —.10 (einzelne Nummern vergriffen).	
„ 1897/98 No. 1—4 bis 1903/04 No. 1—4, jede No. 25 Pfg.	

Bär's Geschichte von Eberbach, herausgegeben von Dr. Rossel. I. Band, Heft 2—4 (Heft 1 vergriffen); II. Band, Heft 1 u. 2, zusammen Mk. 3.

Urkunden von Eberbach, herausgegeben von Dr. Rossel. I. Band, Heft 1—3; II. Band, 1. Abteil., Heft 1 u. 2 und 2. Abteil. zusammen Mk. 4.

Denkmäler aus Nassau, I. Heft vergriffen.

Die kirchlichen Altertümer von Wiesbaden, von Dr. K. Rossel, mit 4 Tafeln.
Die Heiliggrab-Kapelle zu Weilburg a. d. Lahn, von R. Görz, mit 1 Tafel.
Das Graue Haus zu Winkel im Rheingau, von R. Görz, mit 1 Tafel.

— —, II. Heft . . . . . Mk. —.75

Die Abtei Eberbach: Das Refectorium, von Dr. K. Rossel, mit 7 Tafeln.

— —, III. Heft . . . . . „ —.75

Die Abtei Eberbach: Die Kirche, von Dr. K. Rossel, mit 6 Taf. u. 11 Holzschn.

— —, IV. Heft . . . . . „ 2.—

Die Abteikirche zu Marienstatt bei Hachenburg, v. Oberbaurat R. Görz, mit 11 Tafeln.

Gesch. der Herrschaft Kirchheim-Bolanden und Stauf, von A. Köllner „ 3.—

Nassauische Territorien, von Weidenbach . . . . . „ 1.50

***Zu bedeutend ermässigtem Preise** werden an unsere Mitglieder folgende Publikationen abgegeben:*

1. Reuter, Das Römer-Kastell bei Wiesbaden, mit Plan . . . Mk. —.30
2. „ Römische Ansiedelungen in der Umgebung von Wiesbaden, mit Plan . . . . . „ —.30
3. „ Römische Wasserleitungen in Wiesbaden, mit 7 Tafeln und 1 Plan . . . . . „ —.30
4. v. Cohausen, Röm. Schmelzschmuck, mit 2 Tafeln . . . . „ —.50
5. Band XI., Gesch. des nassauischen Altertums-Vereins und biographische Mitteilungen über dessen Gründer und Förderer, von Dr. Schwartz . . . . . „ 2.—
6. Dr. Schwartz, Lebensnachrichten über den Regierungspräsidenten Karl von Ibell . . . . . „ —.30
7. Urkunden von Eberbach I. . . . . „ 0.75
8. J. G. Lehmann, Geschichte und Genealogie der Dynasten von Westerburg . . . . . „ —.30
9. Schmid, Wahl des Grafen Adolf von Nassau zum römischen Kaiser 1292 . . . . . „ —.30
10. Münzsammlung des Vereins, von Dr. Schalk . . . . . „ —.20



Stanford University Libraries
3 6105 007 833 937

DL
491
H6V4
v.31/3
1900/0

STANFORD UNIVERSITY LIBRARIES
CECIL H. GREEN LIBRARY
STANFORD, CALIFORNIA 94305-6004
(415) 723-1493

All books may be recalled after 7 days

DATE DUE

JUL 02 1996